92-6
L 40

EDGARS DUNSDORFS

SKAISTĀ LATGALE

Kārļa Zariņa fonds
Melburnā 1991

SŪTŅA KĀRĻA ZARIŅA FONDA

DĀVANA LATVIJAS BIBLIOTĒKĀM

1994. GADĀ

B, L, M



KATRĪNA II
(F.Šubina skulptūra Viktorijas un Alberta mūzejā Londonā)

92-6
40

dubl

9

LATVIJAS VĒSTURISKO KARŠU SERIJAS TREŠAIS SĒJUMS

EDGARS DUNSDORFS

LATGALES VĒSTURISKĀS KARTES

Kārļa Zariņa fonds

Melburnā 1991

174

©

Copyright: ARCHĪVS 1991
3 Dickens St., Elwood, Vic. 3184
Australia

National Library of Australia card number and ISBN
0 947177 05 1

Latvijas Nacionālā
BIBLIOTĒKA
~~94-11. 404~~ ; 36
0304061358

Printed by IMPRESS PRINTING Pty. Ltd. Keysborough, Vic. 3173

IEVADA PORTRETS

Šo Latvijas vēsturisko karšu trešo sējumu, kas veltīts Latgalei, ievada Krievijas ķeizarienes Katrīnas II (valdīja 1762—1796) portrets. Savas valdīšanas desmitajā gadā viņa pievienoja Latgali Krievijas imperijai.

Katrīna Otrā nebija pirmā sieviete Krievijas tronī. Pirmā bija latgaliete Katrīna Pirmā, kas valdīja no 1725. līdz 1727. gadam. Otrā Krievijas ķeizariene bija Kurzemes hercogiene Anna Ivanovna (Pēteŗa I brāļa Ivana V meita), hercoga Frīdricha Vilhelma atraitne, kas pēc hercoga nāves no 1711. līdz 1730. gadam valdīja pār Kurzemes hercogīsti un 1730—1740. g. bija Krievijas ķeizariene (sk.: Edgars Dunsdorfs, *Latvijas vēsture 1710—1800* (1973), personu rādītājā 624. lpp.

Trešā sieviete, kas valdīja Krievijā, bija puslatviete Elizabete Petrovna — latvietes Katrīnas I un Pēteŗa I jaunākā meita (valdīja 1741—1762).

Par nākošo Krievijas ķeizaru Elizabete bija izraudzījusi ceturtdaļlatvieti — savas māsas Annas Petrovnas un Holšteinas Gotorpas hercoga dēlu. Kā Pēteris III viņš valdīja Krievijā tikai nepilnu gadu (1762). Viņš bija apprecināts ar sīkas Vācijas valstiņas Anhaltes Cerbstas princesi Sofiju Šarloti, ko pēc ierašanās Krievijā kristīja grieķu katoļticībā ar Katrīnas vārdu.

Pēteris III nebija plānprātiņš (kā daži vēsturnieki apgalvo), bet gan leģendārā Pēteŗa Pāna dzīvs iemiesojums, kas līdz mūža beigām palika zēns. To izmantojot, viņa sieva ar ķeizariskās gvardes atbalstu valsts apvērsumā nobīdīja viņu no troņa un valdīja pati no 1762. līdz 1796.gadam kā Katrīna II.

Viņa bija ceturtā sieviete Krievijas patvaldniece un Krievijas vēsturē pazīstama kā Katrīna Lielā savu iekaŗojumu dēļ, nevis (kā ļaunas mēles melš) tādēļ, ka valdīšanas laikā viņai bija piecdesmit pieci mīļākie.

Krievijas vēsturnieki Katrīnu II valsts vadīšanas spēju ziņā novērtē līdzīgu Pēterim I. Savu vācisko cilmi viņa centās izlīdzināt ar to, ka intelektuālā ziņā kļuva par francūzieti, bet politiskā un nacionālā ziņā par krievieti.

Attēlā redzamā mākslinieka F.I.Šubina 1771. gadā marmorā cirstā skulptūra atrodas Viktorijas un Alberta mūzejā, Londonā.

LATVIEŠU CILMES KRIEVIJAS VALDNIEKU CILTSMĀTE

Krievijas ķeizarienes Katrīnas I (oficiāli: dzimušas Skavronskas) īstais vārds ir Marta Kraukle. Par viņas dzimšanas gadu uzskata 1684., bet pēc oficiālajiem datiem, kas publicēti krievu vecajā enciklopēdijā — Brokgauz & Jefron, *Enciklopedičeskij Slovarj* XXVIII (SPB 1899) — viņa dzimusi 1683. g. 5. aprīlī (pēc Juliāna kalendāra). Viņa bija latviešu bībeles tulkotāja prāvesta Ernesta Glika audžumeita, līdz ar prāvestu Gliku 1702. gadā nonāca krievu gūstā un kļuva par cara Pēteŗa I drauga Menšikova un vēlāk par cara Pēteŗa paša mīļāko. Viņa pāriet grieķu katoļticībā, un 1703.gadā viņu kristī ar Katrīnas (krieviski: Jekaterina) vārdu. Krusttēvs ir Pēteŗa dēls Aleksejs, un pēc tā viņa iegūst „tēvavārdu" Aleksejevna. Kad Krievijā sāka valdīt Pēteŗa III sieva ar Katrīnas II vārdu, vēsturnieki bijušo Pēteŗa I sievu sāka saukt par Katrīnu Pirmo.

Vēsturnieks Solovjevs (S.M.Solovjev) grāmatā *Istorija Rossii s drevnejših vremen* XVIII (St. Peterburg 1890), 844. lpp. raksta, ka, pēc Holandes rezidenta (sūtņa) datiem, Katrīna Pirmā 1724.g. 5.aprīlī bijusi 41 gadu veca, tātad dzimusi 1683.gadā. Vēlāk vēsturnieki pieņēma, ka viņa dzimusi 1684.gadā. Pēc Solovjeva, mācītājs Gliks Martu aizvedis uz Alūksni 12 gadu vecumā, tātad 1695. gadā. Gliks ieradās Alūksnē 1683. gadā (sk.: Edgars Dunsdorfs, *Pirmās latviešu bībeles vēsture,* 1979), 49. lpp. Kad Marta nonāca krievu gūstā, viņai bija 18 vai 19 gadu.

1708. gadā Katrīna Pēterim dzemdē meitu Annu un 1709. gadā meitu Elizabeti. Tikai šīs divas meitas pārdzīvoja, bet pārējie vienpadsmit bērni nomira drīz pēc dzemdībām vai piedzima nedzīvi.

1712. gadā Katrīnu oficiāli salaulā ar Pēteri, un 1724. gadā viņu kronē par carieni, pie kam Pēteris pašrocīgi viņai uzliek galvā kroni. Kā zināms, Pēteris slimoja ar epilepsiju, un tikai Katrīna viņu spēja nomierināt un novērst draudošās lēkmes.

Cariene Katrīna pavadīja Pēteri viņa ārzemju ceļojumos un kaŗagājienā pret turkiem. Kad Prutas kaŗalaukā turki ielenca krievus, Katrīna ziedoja savas dārgakmeņiem greznotās rotas, lai piekukuļotu lielvezīru un panāktu pamieru un ielenkuma pārtraukumu — sk.: Reinhard Wittram, *Peter I. Czar und Kaiser,* I (Göttingen 1964), 391. lpp.

Pēc Pēteŗa nāves 1725. gadā ķeizariskā gvarde Katrīnu izsludina par imperijas patstāvīgo valdnieci, bet ar Aleksandra Menšikova un Krievijas augstākās slepenās padomes atbalstu viņai lemts val-

dīt tikai divi gadus līdz savai nāvei. Augstāko slepeno padomi Katrīna I iecēla, uzsākot valdīšanu 1726. gada februārī — sk.: *Sbornik russkago istoričeskago obščestva* III (S. Peterburg 1868), 432. lpp. Carienei pašai prezidējot, padomē darbojās Holšteinas hercogs (vēlākais Pēteris III), kņazs Menšikovs, lieladmirālis Apraksins, lielkanclers Golovkins, grāfs Tolstojs, kņazs Dimitrijs Goļicins un vicekanclers barons Ostermans.

Par Katrīnas mūža beigām Bišings (A.F.Büsching, *Magazin* III) sniedz šādas ziņas (sk. faksimilu): „Ķeizariene Katrīna sava mūža pēdējos gados dzīvoja ļoti nekārtīgi. Rudenī un pavasarī gaišā laikā viņa pastaigājās visu nakti un dzēra daudz ungāru vīna, sūcot to caur kliņģeri. Viņa mira augoņa dēļ krūtīs. Tā cēlonis: ūdenskaite."

Diplomātu 1727. gada 3. maija ziņojumos (*Sbornik,* 464. lpp.) minēts, ka ķeizarienes slimība progresējusi un neesot izredžu, ka viņa izveseļosies. Pilī sanākusi paplašināta augstākā slepenā padome un apspriedusi troņa mantošanas jautājumu. 17. maija vakarā ķeizariene nomira, un nākošajā dienā pilī sanāca augstākā garīdzniecība, slepenā padome un augstākie ierēdņi, lai noklausītos nelaikļes testamentu, ko viņa bija parakstījusi grāfa Rabutina klātienē. Pēc testamenta, par nākošo Krievijas valdnieku bija izredzēts lielkņazs Pēteris Aleksejevičs (Pēteris III).

Tālākā troņa mantošanas kārtība bija noteikta šāda (*Sbornik*, 468. un sek. lpp.): Pēteŗa pēcteči; lielkņaze Elizabete (Katrīnas meita); lielkņaze Natālija Aleksejevna. Sasniedzot 16 gadu vecumu, lielkņazs kļūs pilngadīgs un tad var ieņemt troni. Līdz tam laikam valda augstākā slepenā padome. Holšteinas hercogienei un lielkņazei Elizabetei gadā katrai jāsaņem 100 000 rubļu, bet, kad lielkņazs ieņems troni — viens miljons rubļu. Vērtslietas, nauda, ekipāžas un pārējā manta sadalāma starp abām lielkņazēm, bet zeme, kas piederēja Katrīnai, pirms viņa kļuva par ķeizarieni, sadalāma starp viņas tuvākajiem radiem. Bija arī noteikts, ar ko Katrīnas tuviniekiem jāprecas.

Kad Katrīna kļuva par varenā Pēteŗa I sievu un Krievijas ķeizarieni, pasaulē par viņu radās liela interese. Slavenais franču rakstnieks Voltērs (Frančois Marie Arouet de Voltaire, 1694—1778) savā Krievijas cara Pēteŗa biografijā (*Oeuvres completes de Voltaire* 23, Paris 1821) rakstīja: „1702. gada augustā Šeremetjevs dodas uz priekšu, liek visiem maksāt kontribūciju un ieņem Marienburgas pilsētiņu (Alūksni) uz Livonijas un Ingrijas robežas. Ziemeļos ir daudz pilsētu ar šādu nosaukumu, bet šī, kaut arī vairs nepastāv, tomēr ir ievērojamāka par citām valdnieces Katrīnas dēļ.

Kad mazā pilsētiņa bija padevusies bez noteikumiem, zviedri — vai nu nevērības dēļ, vai ar nodomu, aizdedzina noliktavas. Saniknotie krievi pilsētu noposta un aizved gūstā visus iedzīvotājus, ko vien atrod. Starp gūstekņiem bija kāda jauna livoniete, turienes luterāņu mācītāja Glika audzēkne. Tā ir tā pati, kas vēlāk kļuva par augstāko pavēlnieci saviem sagūstītājiem un valdīja pār krieviem kā imperātore Katrīna.

Pilsones valdnieku tronī ir redzētas jau agrāk. Krievijā un visās Āzijas valstīs valdnieki bieži apprec savas pavalstnieces, bet gadījums, ka izpostītas pilsētas drupās sagūstīta svešniece kļūst par valdnieci imperijā, kur viņa aizvesta gūstā, pasaules vēsturē ir vienreizējs."

Pēc Voltēra raksta publicēšanas Glika audžumeitas, vēlākās Katrīnas, cilme ir plaši iztirzāta citu rakstnieku darbos. Vairumu šo darbu esmu atreferējis rakstā „Krievijas ķeizarienes Katrīnas tautības problēma", *Jaunā gaita* 48 (1964), 29—31. lpp. Ernests Blese rakstā „Mūsu kādreizējie bagātie radi", *Ceļa zīmes* 25 (1955) gan bija izteicis iespēju, ka Katrīna cēlusies no latviešiem, bet viņa argumentācija mani nepārliecināja.

Pēc 1964. gada apcerējuma publicēšanas, rakstot *Pirmās latviešu bībeles vēsturi* (publicēta 1979. gadā), vajadzēja vēlreiz nodarboties ar bībeles tulkotāja prāvesta Glika audžumeitas cilmi, un tad atzinu, ka viņa bijusi latgaliete. Šī atziņa nebalstās uz dokumentiem (jo visi tie, kas liecinātu par Katrīnas cilmi, ir tīšām iznīcināti), bet uz apsvēruma, ka vairums Katrīnas radu nāca no Latgales un nedaudzi no Vidzemes, ko var arī interpretēt „no poļu Vidzemes", t.i., no Latgales.

Kā redzams no publicētā Katrīnas radu saraksta, viņu ir liels skaits. Vairums, Katrīnas valdīšanas pēdējā gadā iecelti, kļuva par krievu dižciltīgiem — virsniekiem armijā un augstiem galma ierēdņiem, ieprecējās krievos un krieviskoja savus latviskos vārdus.

Oficiālajā krievu versijā, kas arī uzņemta iepriekš minētajā Krievijas vecajā enciklopēdijā, datos par Krievijas cara un imperātora namu ir minēta ķeizariene Jekaterina Aleksejevna Skavronskaja. Priekšvārda un tēvavārda izcelšanos jau noskaidrojām. Par dzimto vārdu ir izteikti minējumi, ka tas varētu būt lietuvisks. Katrīnas pēcteces laikā ķeizariskajā galmā bija izplatīta versija, ka Katrīna bijusi Lietuvas dižciltīgā. Jaunākajos laikos vēsturnieks Reinhards Vitrams arī domā, ka Katrīna bijusi lietuviete, ne dižciltīgā, bet kalpone (Wittram, *op. cit* ., 271. lpp.: „Durch Menschikov wurde Czar Peter mit der aus Marienburg in Livland verschleppten litauischen



KATRĪNA I



KRIEVIJAS VALSTS ĢERBONIS



ELIZABETE



PĒTERIS III

Magd bekannt, die er zuerst zur Mätresse nahm, später zu seiner rechtmässigen Gattin und zuletzt zur Kaiserin erhob. Es gilt als sicher, dass die Litauerin, die im Hause des Propstes Glück gelebt und dann einen schwedischen Dragoner geheiratet hatte, Menschikovs Geliebte war, bevor sie von Peter übernommen wurde."

Tulkojumā: „Menšikovs iepazīstināja caru Pēteri ar lietuviešu kalponi, atvestu no Alūksnes. Pēteris viņu ņēma par savu mīļāko, vēlāk par savu likumīgo sievu un beidzot paaugstināja par ķeizarieni. Ir droši zināms, ka šī lietuviete, kas dzīvoja Glika mājā un vēlāk apprecēja zviedru dragūnu, bija Menšikova mīļākā, pirms viņu pārņēma Pēteris." Pilnīgi citu versiju par Katrīnas cilmi pauda Frīdrichs Vēbers Frankfurtē 1721. gadā publicētajā grāmatā (F.C.Weber, *Das veraenderte Russland* III). Vēbers Pēterpilī bija sastapis Johanu Vurmu (Johann Gustav Wurm) — Glika bērnu mājskolotāju tai laikā, kad Glika mājā dzīvoja vēlākā Katrīna. 1701. gadā Glika audzēkni apprecējis zviedru dragūns, bet jaunlaulāto kopdzīve ilgusi tikai dažas dienas. Rakstot par laulībām ar zviedru dragūnu, Vēbers pastāsta, ka dragūna vārds bijis Johans Rābe.

Vēsturnieki nav pamanījuši, ka kāds Rābe attēlots Broces pārzīmētajā skrejlapā par zviedru karaļa Kārļa XII iekaļojumiem Baltijā.

Zīmējuma teksts: „Wahres Contrafait des Bauers in Lieffland, Steppinsch Krauklis auf Teutsch Stephan Rabe genannd, Welcher Se. Konigliche Majestat von Schweden durch einen Umweg hinter das Moscowitische Lager vor der Stadt Narva gefuhret, wodurch Seine Konigl. Majestat den 20.November 1700. einen herrlichen Sieg erhalten". Tulkojumā: „Patiesais Vidzemes zemnieka Stepiņa Kraukļa, vāciski: Stefana Rābes, portrets, kas Zviedrijas karalisko majestāti pa apkārtceļu aizvedis krievu nometnes aizmugurē pie Narvas pilsētas, ar ko viņa karaliskā majestāte 1700. g. 20. novembrī ieguvusi spožu uzvaru."

Vai būtu nejaušība, ka Vēbera un citu autoru minētajam dragūnam un Broces zīmētajam latviešu zemniekam bija tas pats uzvārds? Šī darba autoram šķiet, ka tā nav nejaušība. Katrīna (kuŗas priekšvārds pirms pārejas grieķu katoļticībā bija Marta) ir prāvesta Glika audzēkne, ko apprecēja Stepiņš vai Jānis Krauklis. Kraukli dažādi autori savos rakstos dēvējuši gan par „zviedru dragūnu", gan „zviedru uzturzini".

Apstiprinājumu šim uzskatam dod kāda cita „nejaušība". Profesors Ernests Blese bija filologs un speciālizējās uzvārdu pētniecībā, tādēļ viņa secinājumi, analizējot uzvārdu „Skavronskis", pelna



ALŪKSNES PILS 1661. GADĀ

lielāku uzmanību nekā viņa mēģinājumi vēsturē (sk. rakstu „Mūsu kādreizējie bagātie radi").

Šai rakstā (208. un sek. lpp.) Blese min, ka Skavronskis varētu būt uzvārda Kovārnis / Kovārns poliskojums. Savā argumentācijā viņš piemin arī krievu vārda *vorona* (latviski: vārna) ietekmi.

Stepiņš Krauklis, Stephan Rabe, Kovārnis, Vorona, Vārna — visi šie vārdi ir ne vien fonētiski radniecīgi ar uzvārdu Skavronskis, bet arī ar līdzīgu nozīmi. Tāpēc izšķiros nosaukt ķeizarieni Katrīnu I par Martu Kraukli. Martas radi ir latvieši,viņu apprec latvietis, tātad arī viņa ir latviete.

Par viņas cilmi literātūrā izteikts daudz spriedumu. Bez jau minētās lietuviešu tautības viņu vēl uzskata par pusvācieti, pusigaunieti un somieti.

Malboro hercoga (Duke of Marlborough) kapellāns Viljams Kōkss (William Coxe), rakstot par Katrīnu savā triju sējumu darba *Travels into Poland, Russia, Sweden and Denmark* I sējumā (publicēts 1784. gadā), ir izlietojis jau minēto Vēbera publikāciju, kā arī Aleksandra Gordona 1755. gadā izdoto darbu *History of Peter the Great* un Brjūsa (P.H.Bruce) memuārus. Brjūsa tēvocis bija ģenerālis Pēteŗa kaŗapulkos.

Pēc šiem autoriem, Marta (vēlākā Katrīna) dzimusi ārlaulībā Igaunijā, Rengu (Rõngu) ciemā pie Vircezera (Võrtsjärv) 1683.vai 1684.gadā. Rengu kungs bijis grāfs Rozens, zviedru armijas pulkvežleitnants.

Tā kā Rozens atbalstījis māti un bērnu, radušās valodas, ka viņš ir bērna tēvs. Kad Marta bijusi trīs gadus veca, viņu pārņēmis audzināšanā Rengu mācītājs.

Prāvests Gliks, ceļojot caur Rengu, paņēmis Martu sev līdz uz Alūksni. Tad seko stāsts par laulībām ar zviedru dragūnu, bet atšķirība autoru starpā ir par to, cik ilga bijusi laulāto kopdzīve. Pēc Brjūsa, dragūns tūlīt pēc laulībām komandēts uz Rīgu, pēc Gordona — viņš kāzu dienā kritis kaujā. Blese un citi autori domā, ka Igaunijas Rengu ir latviešu Reņģe Lietuvas pierobežā, kas, protams, ir aplami.

Pēc Kōksa avotu versijas, Marta būtu dzimusi Igaunijā. Kōkss vēl min Austrijas sūtņa Pēterpilī 1725. gada vēstuli, kuŗā stāstīts, ka Katrīna bijusi Vidzemes barona Alvendēla (domāts Albedils: Al- bedyll) ārlaulības meita.

Katrīnas māti vēlāk apprecējis bagāts zemnieks, un laulībā viņiem piedzimis dēls un meita. Katrīnas pusbrālis esot atklāti stāstījis, ka cariene ir viņa māsa, par ko Pēteris licis viņu apcietināt un nonāvēt. Pusmāsa sākumā saņēmusi no Katrīnas 300 rubļu pensijas, bet vēlāk Katrīna viņu likusi turēt apcietinājumā vājprātīgo namā.

Ir ticams, ka Katrīna šādu dažādu baumu izplatīšanu aizliegusi, draudot ar nāvessodu.

KATRĪNAS DAUDZIE VĀRDI

Nonākusi Krievijā, Marta ne tikai ieguva priekšvārdu Katrīna un tēvavārdu Aleksejevna, bet arī citu uzvārdu. Turklāt viņa piedzīvoja arī vai- rākkārtēju uzvārda maiņu.

Ja būtu taisnība, ka viņu pirms nonākšanas krievu gūstā apprecējis zviedru „dragūns vai uzturzinis", tad viņu sauca Marta Kraukle. Kad viņa kļuva par Pēteŗa I mīļāko, viņa pēc savas Krustpils tantes uzvārda saucās par Jekaterinu Alekse- jevnu Vasiļevsku (sk.: Solovjev, *op.cit.*, XVI, 56. lpp.), bet pēc laulībām ar Pēteri I par Jekaterinu Aleksejevnu Michailovu (Michailovs bija Pēteŗa lietotais pseudonims — viņa īstais uzvārds bija Romanovs). Kļūstot par ķeizarieni, viņa saucās Romanova, un 19. gadsimtenī krievu vēsturnieki viņai piešķīra dzimto uzvārdu — Skavronska. „Mīļam bērnam daudz vārdu" ir latviešu sakāmvārds.

KATRĪNAS I RADI

Pēc Kōksa atstāstījuma, kas pamatojas uz Vēbera sniegtajām ziņām, Katrīnai kļūstot par ķeizarieni, Pēterpilī ieradušies viņas radinieki — grāfs Ikavoronskis ar trim dēliem un divām meitām.



KRUSTPILS PILS
(Akvarelis 1792. g.)

Graf Anton Skawronski, gestorben zu Moscau.

Graf Martin Skawronski, und kaiserl. General en Chef, kaiserl. Oberhofmeister, Senator, wirklicher Kammerherr, Ritter ꝛc.

Graf Iwan Skawronski, Gestorben.

Sophia Carlowna, Gemahl der polnische Graf Peter Sapieha.

Cathrina Carlowna, Gemahl Nicolaus Baron Korff, rußischkais. General en Chef ꝛc.

Anna Carlowna, Ihro kais. Majest. Oberhofmeister. u. Ritterinn des heil. Cathr. Ord. Gem. Graf. Michaila Larionowitsch Woronzow, russischkais. Großkanzlers ꝛc.

Tocht. die Gräfinn Stroganow.

Christina,
Samuels Tochter,
Gemahl Graf Simon Hendrikow.

Andreas, Gemahlinn, eine Tochter des unglücklichen Cabinets-Ministers Wolinski. Keine Kinder.

Iwan, Gemahlinn, die Tochter eines Kammerherrn Buturlin.

Maria, Erster Gemahl der Kammerherr und Oberhofmeister Tschoglokow. Zweyter Gemahl der General Procureur des Senats Glebow. Kinder von der ersten Ehe, 4 Söhne und 3 Töchter.

Marfa, Gemahl, der Kammerh. Saffonow. Kinder, ein Sohn.

1. Elisabeth, Gemahl Ismailow, Officier von der Garde.
2. Iwan, Officier von der Garde zu Pferde.
3. Barbara, Gemahl Tschelischew, Officier von der Garde zu Pferde.
4. Cathrina, Gem. Graf Mathwe Apraxin, Officier von der Garde.
5. Andreas, Officier von der Garde zu Pferde.
6. Anna,
7. Sergius.
8. Dmitri.
9. Alexandra.

Anna,
Samuels Tochter,
Gemahl Michael Jesimowski.

1. Joseph.
2. Iwan.
3. Jacob.
4. Andreas Michailowitsch Jesimowski, Generallieutenant und Ritter.

Die Kaiserinn Cathrina lebte in ihren letzten Jahren sehr unordentlich. Sie gieng im Herbst und Frühjahr, wenn das Wetter helle war, die ganze Nacht spatzieren, und trank vielen hungarischen Wein, den sie durch Kringel einsog. Sie starb an einem Geschwüre in der Brust, welches mit der Wassersucht verbunden war. Während ihrer Regierung gieng alles nach Menschikofs despotischen Willen.

I. Nach-



PĒTERIS I
(Apoteoze Rīgā – V.Heitmana gleznojums 1786. g.)





STEPIŅŠ KRAUKLIS
(J. Broces zīmējums)

Galmā tad radušās baumas, ka Katrīnas tēvu — grāfu Ikavoronski īstenībā saucot par Johanu Rābi un viņš esot bijis uzturzinis zviedru armijā.

Ikavoronska vārds neapšaubāmi būs jālasa „Skavronskis", un tas nekādu problēmu nerada, tāpat arī tas, ka stāstā atkal pieminēts Rābe.

Pretēji iepriekš minētajām nedrošajām ziņām ir ticamas ziņas, ko par Katrīnas radiem sniedz krievu vēsturnieks N.Ustrjalovs darbā *Istorija carstvovanij Petra Velikago* IV, 1 (Sanktpeterburg 1863). Katrīnas radu meklēšanu bija sācis cars Pēteris I 1722. gadā. Viņš licis Rīgas gubernātoram sameklēt Kārli Skavronski. Tas atrasts kādā ciemā ar nosaukumu „Višķu ezers" — 30 jūdzes no Rīgas un 7 jūdzes no Drūjas, Latgalē. Ciems piederējis šlachtičam Mōlam. Nedz Latgales vēsturiskajās kartēs, nedz modernajos vietvārdos šāds ciema nosaukums nav atrodams, bet Ustrjalovs domā, ka tie ir Višķi pie Luknas ezera.

Kārļa Skavronska sieva atteikusies braukt uz Krieviju, tāpēc Kārlis palicis Latgalē. Pēteris licis arī meklēt Dīriķi Skavronski, bet nesekmīgi. Tikai 1727. gadā viņš ieradies Pēterpilī, bet viņa sieva palikusi Vidzemē (poļu Vidzemē?). Tai pašā — 1727. gadā no Latgales ieradusies Katrīnas māsa Anna ar savu vīru Miķeli Jukumu. Otra māsa Kristīne bijusi dzimtniece Rīgas tuvumā.

Faksimilā (sk. iepriekšējo lpp.) redzama lappuse no Bišinga (Anton Friedrich Būsching, 1724—1793) rediģētā žurnāla *Magazin für die neue Historie und Geographie* III (Hamburg 1769). Tur minētais Katrīnas radu saraksts ir tālākajā rakstā latviskots, piemēram, Ivana vietā ir rakstīts Jānis.

Tālākajā rakstā pievienoti dati bez jau iepriekš minētajiem vēl no Katrīnas II atmiņām (iekavās apzīmēti ar šifru un attiecīgo lappusi: Katrīnas II memuāri (tulkoti angliski no franču valodas) *The memoirs of Catherine the Great*.. Edited by Dominique Maroger, translated [...] by Moura Budberg (London 1955), 400 lpp. Tālāk apzīmēti ar A un lpp.

Vācu tulkojums: *Katharina II in ihren Memoiren.* Übersetzt und herausgegeben von Erich Boehme (Leipzig 1916), 467 lpp. Tulkojumu atreferējis un komentējis Ernests Blese jau minētajā rakstā „Mūsu kādreizējie bagātie radi". Bleses raksts turpmāk apzīmēts ar B un lpp.

KATRĪNAS I TĒVS ZĀMUELS

Bišinga sarakstā redzams, ka Katrīnas māsām — Kristīnei un Annai — tēva vārds bija Zāmuels, tāpēc varam pieņemt, ka arī Katrīnas tēva vārds bija Zāmuels (B 208). No saraksta neizriet, kāds bija Zāmuela uzvārds, bet varētu domāt, ka tas bija ģimenes nozarojuma uzvārds— Skavronskis. Šāds spriedums tomēr nav drošs, jo iespējams, ka Zāmuelam uzvārda nemaz nebija.

Tā varētu domāt, jo uzvārdi pārējiem diviem ģimenes nozarojumiem ir izveidoti pēc šo ģimenes

nozarojumu patriarchu priekšvārdiem: pēc priekšvārda „Indriķis" krievi izveidoja uzvārdu „Gendrikov", bet vācieši šo uzvārdu rakstīja „Hendrikov"; pēc priekšvārda „Jukums" krievi darināja uzvārdu „Jefimovskis", un vācieši pieņēma arī to pašu.

KATRĪNAS I MĀTE DĀRTA SKAVRONSKA

Par ķeizarienes Katrīnas radiem ziņas sniedz arī krievu vēsturnieks Solovjevs (Solovjev, *op. cit.*, 844. lpp.). Viņš atsaucas uz archīvā atrasto Pēteŗa Bestuževa ziņojumu (Rīgā 1715. g. 25. jūnijā), kas, spriežot pēc konteksta, būtu it kā rakstīts Katrīnai, bet spriežot pēc satura, bija rakstīts Pēterim I.

Bestuževs raksta, ka iepriekšējā (1714.) gadā viņš saņēmis ziņojumu, ka Krustpilī dzīvo Veseļevsku un Dukļasovu ģimene. Bestuževs aizbraucis uz Krustpili un noskaidrojis sekojošo:

„Vilhelmam Ganam Kurļanecam (varbūt jālasa: Vilim Jānim Kurzemniekam?) ir četras māsas. Pirmā — Katrīna Līze precējusies ar Jāni Veseļevski. Otra māsa Dārta precējusies ar Skovorodsku, un viņiem ir divi dēli un četras meitas. Viņi luterticīgi. Dēli — Kārlis un Fricis dzīvo Latgalē. Divas meitas — Anna un Doroteja aizprecētas uz Latgali.

Trešā meita — Katrīna dzīvoja Krustpilī pie savas tantes Marijas Annas Veseļevskas. Divpadsmit gadu vecumā viņu paņēma Vidzemes zviedru mācītājs (pastor) Alūksnē. Ceturtā meita — Anna nomira dzemdībās.

(Kurzemnieka) trešā māsa Sofija precējusies ar Genderbergu (varbūt jālasa: Hendrikovu?). Viņu divi dēli dzīvo Kurzemē Subačos (domāta Subate?). (Kurzemnieka) ceturtā māsa Marija Anna precējusies ar otru Veseļevski. Viņu dēls Andrejs Veseļevskis tagad dzīvo Krustpilī.

Katrīna Līze Veseļevska vēlāk apprecējās ar Lavrinu Dukļasu, dzemdējusi četrus dēlus un nomirusi dzemdībās. Viņas dēls Sīmanis Dukļass dzīvo Krustpilī."

Salīdzinot abu vēsturnieku — Ustrjalova un Solovjeva — informāciju par Martas (vēlākās Katrīnas) brāļiem un māsām, ir jāpieņem, ka Ustrjalova Dīriķis Solovjeva avotā ir saukts par Frici un ka Martas māsa Anna ir apprecējusies ar Miķeli Jukumu, tā nodibinot Jefimovsku dzimtu. Ir vēl jāpieņem, ka Martas māsa Kristīne Solovjeva avotā saukta par Doroteju. Ar šādiem pieņēmumiem abu vēsturnieku sniegtie dati ir saskaņojami.

Par Kurzemnieka meitu Sofiju Solovjeva grāmatā citētaja avotā teikts, ka viņu apprecējis Genderbergs un ka viņiem ir divi dēli Subatē. Avots ir datēts ar 1715. gadu, un Genderbergu šo rindu autors atšifrēja par Hendrikovu.

Bišinga sarakstā ir divi Hendrikovi — Jānis (pēc Bleses, dzimis 1710. gadā, gan ar jautājumu) un Andrejs (pēc Bleses, dzimis 1715. gadā, arī ar jautājumu). Hendrikovu meitas, kuŗām zināms dzimšanas gads, ir dzimušas pēc 1715. gada. Pieņēmums, ka Genderbergs ir Hendrikovs, līdz ar to liekas ticams.

KATRĪNAS I BRĀLIS KĀRLIS

Iepriekš jau minēju, ka Vēbers, Kōkss un arī vēsturnieks Ustrjalovs raksta par Katrīnas brāli Kārli. Bišinga sarakstā minēts grāfs Kārlis Skavronskis un viņa pēcteči. Grāfa Kārļa Skavronska bērni bija: dēli Antons, Mārtiņš un Jānis, meitas Sofija, Katrīna un Anna. Grāfs Antons Skavronskis — miris Maskavā. Grāfs Mārtiņš Skavronskis — ģenerālis, galma pārzinis, kambaŗkungs un senātors.

Katrīna II 1764. gadā Mārtiņu Skavronski raksturo šādi: „[viņa] neglītums varēja sacensties ar viņa muļķīgumu" (A 164). Pēc Bleses, Mārtiņš Karlovičs Skavronskis (1714—1776) ir bijis grāfs no 1727. gada, ķeizarienes kambaŗkungs no 1744. gada (B 213). Grāfs Jānis (Ivans) Skavronskis — sarakstā ir atzīme, ka bijis miris.

Bišinga sastādītajā Skavronsku ģeneāloģiskajā tabulā Kārļa Skavronska dēli Antons un Ivans (Jānis) ir vienīgie, kas tad jau bija miruši. Pēc tā var ne vien spriest, ka visi pārējie Kārļa Skavronska dēli un meitas Bišinga laikā vēl bija dzīvi, bet šķiet, ir arī iespējams uzminēt, pirms kāda datuma Antons un Ivans būtu miruši. Sofija Skavronska — Sofijas vīrs bija poļu grāfs Pēteris Sapieha. Katrīna Skavronska — pirms pāriešanas grieķu katoļticībā (1742) Marta, mirusi 1757. gadā (B 212). Viņas vīrs (laulāta 1740) bija barons Nikolajs Frīdrichs Korfs (1710 — 1766), sk.: Wilhelm Lenz (ed.), *Deutschbaltisches biographisches Lexikon 1710—1960* (Köln, Wien 1970), 405. lpp. Pēc biografiskās vārdnīcas *Russkij biografičeskij slovarj* (Pēterpilī 1903, pārspiesta Ņujorkā 1962), redzams, ka Korfs pārgājis grieķu katoļticībā (Kurzemē dzimušā barona tēvavārds vācu biografijā ir Heinrichs, krievu — Andrejs), kaut gan barons Pauls Korfs (Korff) viņa biogra-

fijā (*Baltische Hefte* 1960 / 61, 56.lpp.) apgalvo, ka viņš bijis pārliecināts luterānis. Septiņgadu kaŗā Korfs bija krievu okupētās Prūsijas gubernātors, no 1760. gada Pēterpils policijas priekšnieks.

Anna Skavronska (1723—1775, sk. B 213), Katrīnas I brāļa Kārļa Skavronska trešā meita, bija uzaugusi kopā ar valdnieci Elizabeti un bija viņai ļoti tuva (A 59). Viņa bija Elizabetes galma pārzine un sv. Katrīnas ordeņa bruņiniece. Pēteris I šo ordeni nodibināja 1714. gadā, un pirmā apbalvotā bija viņa sieva Katrīna (Sonia E. Howe, *A thousand years of Russian history* , London 1915, 98. lpp.).

Elizabete bija Annu Skavronsku apprecinājusi ar grāfu Michailu Illarionoviču Voroncovu (1714—1767) — sk. B 213 un: Edgars Dunsdorfs *Latvijas vēsture 1710—1800* (1973).

Bez šiem Skavronskiem Katrīnas II memuāros (A 392) minēts grāfs Skavronskis, kas 1793. gadā bijis Krievijas sūtnis Neapolē. Spriežot pēc minētā gada, liekas, ka šis Skavronskis bija kāda iepriekš minētā Skavronska pēctecis.

KATRĪNAS I MĀSAS UN CITI RADI

Katrīnas I māsa — Kristīne Skavronska. Kristīnes vīrs — grāfs Sīmanis Hendrikovs. Bišinga sarakstā ir minēti viņu bērni un mazbērni. Dēli: Andrejs (1715?—1748) un Jānis (1719?—1778), meitas: Marija (1723—1756) un Marta (Marfa, 1727—1754) — sk. B 216. Marijas Hendrikovas pirmais vīrs bija Elizabetes kambaŗkungs Nikolajs Čoglokovs (miris Maskavā 1754. g., sk. B 216). Marijai no šīs laulības (1744 — sk. B 215) bija četri dēli un trīs meitas, bet viņu vārdi sarakstā nav minēti. Totiesu ir minēti Jāņa (Ivana) Hendrikova un viņa sievas, kambaŗkunga Buturlina meitas, deviņu bērnu vārdi. Katrīnas II memuāros Marija Čoglokova minēta kā Elizabetes radiniece un galmadāma, no 1745. gada Katrīnas II galmadāma (A 113). Raksturojums sākuma gados ir negātīvs (neizglītota, ļauna, patmīlīga), bet ar laiku kļūst mīlīgāks.

Katrīnas I otrā māsa — Anna Skavronska. Annas vīrs — Miķelis Jukums (Jefimovskis). Dēli: Jāzeps, Jānis, Jēkabs un Andrejs. Par Jefimovskiem nekādas kontrolējošas ziņas šī darba autoram neizdevās sameklēt.

Kādēļ vēstures avotos nav atrodami Jefimovski, ir grūti uzminama mīkla. Katrīnas māsu Annu bija apprecējis Miķelis Jukums, un viņu dēli lietoja Miķeļa vārdu kā tēvvārdu (Michailovičs) un Jukumu kā uzvārdu — Jefimovskis.

Ir iespējams, ka Jefimovski varbūt lietoja citu uzvārdu. Tā varētu domāt pēc Katrīnas II memuāriem, ko Blese atreferē pēc vācu tulkojuma, kur minēts, ka Krievijas galma maršals Sīverss (1710—1774, grāfs no 1760) saucās Kārlis Jefimovičs Sīverss (B 211). Angliskajā tulkojumā (A 246) viņš apzīmēts par somu, bet Blese domā, ka viņš varēja būt latvietis. Savā rakstā Blese vairākkārt aizrāda, ka viņam nav bijis piesniedzams Katrīnas II memuāru franciskais teksts un viņš lietojis memuāru vācisko tulkojumu ar Ēricha Bēmes (Boehme) komentāriem. Šeit lietots memuāru angliskais tulkojums, un man savukārt nebija piesniedzams nedz franču teksts, nedz arī Bleses lietotais vācu tulkojums. Angliskajā tulkojumā Elizabetes galma maršals Sīverss (Sievers) pieminēts desmit reizes, bet nevienā vietā viņš nav apzīmēts par Jefimoviču.

Blese turklāt piemin vēl otru Sīversu (Jakob Johann Sievers), kuŗu krieviski saucot „Jakov Jefimovič" (1731—1808, dzimis Igaunijā un grāfa titulu ieguvis 1798. gadā). Izskatot visus angliskajā tulkojumā minētos Sīversus, man neizdevās šo Sīversu atrast. Līdz ar to jautājums, vai kāds Jefimovičs mainījis savu uzvārdu par Sīversu un vai vispār uzvārdu mainījis, ir jāatstāj atklāts.

Katrīnas radi bija augsti ierēdņi Krievijā. Viņas brāļadēls grāfs Mārtiņš Skavronskis bija ne vien titulārs ģenerālis (General en Chef), bet arī ķeizariskā galma pārzinis, īstais kambaŗkungs un senātors. Annas Karlovnas Skavronskas vīrs Michails Voroncovs bija Krievijas lielkanclers.

Virsnieku karjēru bija izvēlējušies Katrīnas māsas Kristīnes mazdēli Jānis un Andrejs. Ja Elizbete bija ķeizarienes Elizabetes krustmeita, tad tas ļoti veicināja viņas vīra Izmailova karjēru.

Andrejs Hendrikovs apprecēja kabineta ministra Volinska meitu. Marijas Hendrikovas pirmais vīrs bija galma virspārzinis, Elizabetes kambaŗkungs un diplomāts Čoglokovs, otrais vīrs senāta ģenerālprokurors Glebovs. Martas Hendrikovas vīrs bija kambaŗkungs Sosonovs (pēc Katrīnas II memuāriem, Sofonovs — sk. B 217; laulības notika 1747. gadā).

Vairums Katrīnas radu ieprecējās krievu ģimenēs. Izņēmums bija Sofija Skavronska, kas apprecēja poļu grāfu Pēteri Sapiehu, un Katrīna Skavronska, kas apprecēja pārkrievoto vācieti baronu Nikolaju Korfu. Annu Skavronsku apprecēja krievu grāfs Michails Voroncovs (1714—1767, sk. A 59, B 213). Visi Hendrikovi apprecēja krievu tautības laulības partneŗus. Kristīnes mazmeita



ALŪKSNE 18. GADSIMTENĪ

Katrīna apprecēja gvardes virsnieku Matveju Apraksinu. Šī darba autoram nebija iespējams noskaidrot, kāda radniecība Matvejam Apraksinam bija ar ģenerāli Stefanu Fjodoroviču Apraksinu (1702—1758), krievu karaspēka komandieri Septiņgadu karā.

Katrīnas I un viņas radu mūžs ir interesants temats lugu un romānu rakstniekiem. Kaut šī apcerējuma autors nepretendē uz rakstnieka godu, nevarēju atturēties uzrakstīt lugu trijos cēlienos *Marta* (publicēta *Daugavas vanagu mēnešraksta* 177— 179.nr., 1978.g.).

OTRĀS PAAUDZES LATVIEŠU CILMES KRIEVIJAS VALDNIECE ELIZABETE

Latgaliete Marta Kraukle, kas vēlāk valdīja kā ķeizariene Katrīna (vēsturē apzīmēta par Katrīnu I) nomira 1727. gadā. No viņas un Pēteŗa bērniem pilngadību sasniedza divas meitas. Jaunākā, 1709. gada 18. decembrī dzimusī Elizabete, kļuva par Krievijas ķeizarieni galma apvērsumā 1741. gadā. Četrpadsmit gadu starplaikā (no 1727. līdz 1741. gadam) Krievijai bija trīs valdnieki — Pēteŗa I mazdēls Pēteris II, Pēteŗa I brāļa Ivana V meita Anna un Ivana V mazmazdēls Ivans VI. Pēdējais kļuva par valdnieku, vēl būdams zīdainis, kad Anna Ivanovna 1740. gadā nomira. Ar Pēteŗa I gādību Anna Ivanovna sešu gadu vecumā bija kļuvusi par faktisko Kurzemes hercogieni, kad pēc laulībām 1710. gadā nomira astoņus gadus vecais Kurzemes hercogs Frīdrichs Vilhelms.

Annai Ivanovnai pieaugot, par viņas favorītu kļuva kāds necilas kārtas Kurzemes muižnieks Ernests Johans Bīrons. 1730. gadā kļūstot par Krievijas ķeizarieni, viņa panāca, ka Bīronu ievēlēja landtāgā par Kurzemes hercogu. Hercogīsti viņš pārvaldīja no Pēterpils. Mirstot ķeizariene Anna bija Bīronu izraudzījusi par Krievijas pavaldoni, bet Krievijā bija ieradušies Ivana VI vecāki — Braunšveigas hercogiene ar savu vīru. Braunšveigas hercogienei, saprotams, bija lielākas tiesības uz pavaldones amatu nekā ienīstajam Bīronam. Izmantojot šos apstākļus, Elizabete ar ķeizarikās gvardes palīdzību sarīkoja valsts apvērsumu. Francijas sūtņa doto naudu Elizabete bagātīgi dalīja gvardes virsniekiem, lai iegūtu viņu labvēlību. Viņa bija labi ieredzēta, jo nebija lepna un labprāt uzņēmās krustmātes pienākumus virsnieku bērniem.

Bīronu apcietināja un tiesāja,piespriežot nāvessodu, bet ķeizarienes Elizabetes pirmais apžēloša-



RĪGA 18. GADSIMTENĪ

nas darbs, nosēžoties Krievijas tronī, bija Bīrona nāvesodu pārvērst deportācijā. Braunšveigas hercoga ģimeni, ieskaitot Ivanu VI, izsūtīja uz Vāciju, bet kad šī ģimene sasniedza Rīgu, Elizabete viņiem lika atgriezties Krievijā, kur viņus apcietināja. Cietumsargi Ivanu VI pazina tikai kā „nezināmu cietumnieku". Bija noteikts, ka viņš nogalināms, tikko kāds mēģinātu viņu atbrīvot. Šāds mēģinājums notika Katrīnas II laikā ar paredzētajām sekām.

Ukraiņu vēsturnieks Chruševskis savā Ukrainas vēsturē (Michael Hrushevsky, *A history of Ukraine*, New Haven 1941, 399. lpp.) raksta, ka, Elizabetei kļūstot par Krievijas ķeizarieni, viņa slepeni apprecējusi savu favorītu Alekseju Razumovski. Ukrainas kazaks Aleksejs Razumovskis bija dziedātājs galma korī un ar savu labo balsi vērsa uz sevi ķeizarienes Elizabetes uzmanību, kļūstot par viņas mīluli.

Katrīna II raksta savos memuāros (A 61), ka viņa vēl nekad nebija redzējusi tik skaistu vīrieti. Elizabete iecēla Razumovski par grāfu un galma medību pārzini. Katrīna II savos memuāros viņu piemin divdesmit septiņas reizes, bet viņas memuāru angļu tulkojuma redaktors Dominiks Marožers (A 61, vēre), zobgalīgi piezīmē, ka Razumovska palama galmā bijusi „nakts karalis". Intimās attieksmes ilga līdz 1750. gadam, kad Katrīna II savos memuāros raksta, ka Elizabetei bijuši reizē četri mīļākie, un ar apbrīnu piezīmē (A 179), ka rīkoties reizē ar četriem vīriešiem un viņus samierināt ir uzdevums, ko ne katra sieviete būtu varējusi paveikt. Ja vēsturnieka Chruševska minētais par Elizabetes slepenajām laulībām ar Razumovski būtu fakts, tad acīgā un mēlnesīgā Katrīna II to bez šaubām savos memuāros būtu minējusi, tāpēc Chruševska stāsts jāatzīst tikai par ukraiņa patriotisma manifestāciju.

Ķeizarienes Elizabetes laikā notika Septiņgadu karš (1756—1763), kurā Krievija piedalījās līdz Elizabetes nāvei 1761. gadā. Septiņgadu kara karti sk.: Edgars Dunsdorfs, *Latvijas vēsture 1710—1800*, 27. lpp. Latvieši šī kara bargumu sevišķi izjuta smago šķūšu dēļ. Otra negātīva parādība Latvijas vēsturē bija Elizabetes aizliegums 1743. gadā darboties brāļu draudzēm Vidzemē un Igaunijā. Aizliegumu atcēla tikai pēc divdesmit gadiem ar Katrīnas II tolerances ediktu.

Andrejs Johansons *Latvijas kultūras vēsturē 1710—1800* (1976), 280. lpp. raksta, ka aizliegumu panāca Baltijas vācu slepenā diplomātija. Šis apgalvojums ir problēmatisks, jo Elizabete nebija labvēlīga Baltijas vācu aprindām — Bīrons un citi vācieši zaudēja ietekmi galmā.

Savās atmiņās Elizabeti raksturojusi Katrīna II (A 372 un sek.): „Imperātore Elizabete bija apveltīta ar dabisku inteliģenci, bija jautras dabas un

nodevās pārmērīgām izpriecām. Domāju, ka būtībā viņa bija labsirdīga, bet ļoti pašapzinīga un aušīga. Viņai patika spīdēt un būt apbrīnotai. Šķiet, ka viņas ķermeņa daiļums un dabiskais slinkums ļoti bojāja viņas raksturu. Viņas skaistumam vajadzēja viņu pasargāt no skaudības un tieksmes sacensties ar citām sievietēm, ja vien tās nebija tieši neglītas. Tomēr rezultāts bija tieši pretējs. Viņa ārkārtīgi rūpējās, lai viņas skaistumu neapēnotu kāda cita. Tas viņā radīja pārspīlētu greizsirdību, mudinot uz majestātei neatbilstošu sīkumainību. Slinkums viņu kavēja izkopt savu garu, un agrā jaunībā daudz kas palika nokavēts. Jau viņas tēvs savas abas meitas bija audzinājis kā pamestas bārenes (B 214: bastardes). No agras jaunības viņas uzraudzīja tikai somu kalpones (pēc Bleses, „somu kalpoņu" vietā jālasa: „latviešu kalpones") un pēc tam īpatnēji vācu kalpotāji, kas ar viņām apgājās kā ar rotaļlietām.

Galminieku glaimi un intrigas bija princeses privāto dzīvi piepildījušas ar tādiem sīkumiem, ka viņas ikdiena bija kļuvusi par iegribu, māņticības un laiskuma mudžekli. Tā kā viņai nebija nekādu principu un nekā nopietna, ar ko savu prātu nodarbināt, viņas dzīve noslīdēja apnicībā, un mūža pēdējos gados viņa neko labāka nezināja kā gulēt, cik ilgi vien varēja. Pārējo laiku viņai kavēja kādas labas pasaku teicējas stāsti.

Viņa bija sapulcinājusi ap sevi Carskoje Selō galminiekus un galmadāmas, kuŗas viņa vislabāk ieredzēja, bet tie viņas majestāti reti redzēja. Reizēm viņa neatstāja savas privātās telpas un nesatikās ar galminiekiem divi vai trīs nedēļas. Tai pašā laikā nevienam nebija atļauts namu atstāt, nedz arī pieņemt apmeklētājus. Galminieku vienīgā izprieca bija kāršuspēle, bet reizēm nakts vidū, kad galminieki jau bija aizmiguši, viņiem pavēlēja nākt kopā ar majestāti vakariņot. Ja samiegojušies viņi nevarēja būt interesanti sarunu biedri, ķeizariene nometa servjeti uz galda un dusmīgi aizgāja. Nebija arī viegli atrast sarunu tematu, jo bija daudz lietu, par kuŗām viņai nebija intereses. Piemēram, bija jāvairās pieminēt Prūsijas karali, Voltēru, slimības un nāvi, skaistas sievietes, franču manieres un zinātniskus jautājumus. Bija jāņem vērā arī dažāda māņticība. Šai galmā tiešām bija grūta dzīve, un pret šādu spriedumu man nav iebildumu — es tikai atstāstu, kā lietas bija."

Latvijas vēsturē ķeizariene Elizabete pazīstama ar savu devību, izdāvinot Vidzemes muižas (sarakstu sk.: Edgars Dunsdorfs, *Latvijas vēsture 1710—1800,* 321. lpp.). Lielākie dāvinājumi bija grāfam Aleksandram Buturlinam, kas ieguva Cesvaini 53,5 arkla vērtībā, un grāfam Voroncovam, kas saņēma daļu Alūksnes 53,75 arkla vērtībā un bez tam vēl Jaunlaiceni.

Cik lielu labumu ieguva šais dzimtās ieprecētie latvieši (Voroncova dzimtā Skavronski un Buturlina dzimtā Hendrikovi), nav iespējams noskaidrot.

TREŠĀS PAAUDZES LATVIEŠU CILMES KRIEVIJAS VALDNIEKS

Būdama bez bērniem, ķeizariene Elizabete par Krievijas troņmantnieku un lielhercogu izraudzīja savas māsas Annas dēlu. Anna bija precējusies ar Zviedrijas karaļa Kārļa XII mazdēlu, Holšteinas hercogu Kārli Frīdrichu. Laulības notika 1724. gadā, bet Pēteris I prasīja, lai Holšteinas hercogs atsakās no zviedru pretenzijam uz Krievijas iekaŗojumiem Baltijas telpā un arī no tiesībām uz Krievijas troni.

Pēc Pēteŗa nāves 1725. gadā Pēterpilī ieradās zviedru delegācija, lai izteiktu līdzjūtību Katrīnai un lai lūgtu Annas pūrā bijušās zviedru provinces. Delegācijas vienīgais panākums bija, ka Holšteinas hercogs varēja saņemt Sāmsalas ienākumus, kamēr viņš tur dzīvoja. Kad Katrīna nomira, hercogam Sāmsala bija jāatstāj.

Annas Petrovnas (viņas tēvavārds jāmin, lai atšķirtu ņo pārējām Annām — Annas Ivanovnas, Annas Leopoldovnas uc.) 1728. gadā dzimušā dēla vārds bija Kārlis Pēteris Ulrichs no Holšteinas-Gotorpas. Kā Krievijas lielkņazs pēc kristīšanas grieķu katoļticībā viņš ieguva vārdu Pēteris Feodorovičs un pēc Elizabetes nāves īslaicīgi valdīja kā Pēteris III.

Par Pēteŗa sievu Elizabete 1744. gadā izraudzīja piecpadsmit gadus veco Anhaltes-Cerbstas (Anhalt-Zerbst) princesi Sofiju Sarloti. Anhalte-Cerbsta bija viena no Vācijas punduŗvalstīm, pat ne hercogīste. Sofijas tēvs bija Prūsijas armijas virsnieks, Štetīnes komandants un vēlāk gubernātors, un viņas māte holšteiniete (Johanna Elisabeth von Holstein-Gottorp). Kopš Pēteŗa I laikiem Sofijas vārdam Krievijas vēsturē nebija laba slava, un pēc tradicijas, kad viņu kristīja grieķu katoļticībā, viņa ieguva Katrīnas vārdu. Pēc apvērsuma 1762. gadā (šai Krievijas vēstures posmā ir daudz apvērsumu) viņu kronēja kā ķeizarieni Katrīnu II.

Viņa vēsturniekiem ir atstājusi savas dzīves aprakstu par mūža pirmajiem 30 gadiem (1729—1759). Memuārus viņa rakstīja ar pašas roku franciski, ar dažiem iespraudumiem krievu valodā. Šie memuāri ir mūsu galvenais avots (lietots an-

gliskais tulkojums) par ķeizarieni Elizabeti un Pēteri III.

Kad šī darba autors 1913. gadā skolojās krievu proģimnazijā, oficiālajā Krievijas vēsturē vēl mācīja, ka Katrīnas II dēls Pāvils I bijis Pēteŗa III dēls. Skolēni, kas bija lasījuši krievu revolūcionāra Aleksandra Hercena Katrīnas memuāru izdevumu, par to smīnēja.

Spriežot pēc tā, ka Krievijas zinātņu akadēmijas 1907. gadā publicētajos Katrīnas II kopotajos rakstos ir izlaista viņas saruna ar savu galmadāmu Čoglokovu, ir pamats domām, ka Pāvila I tēvs bija Sergejs Saltikovs, pirmais no piecdesmit pieciem Katrīnas II mīļākajiem.

Līdz mūža beigām Pēteris III palika savas dzimtenes Holšteinas patriots. Pēterpils galmā viņam bija apkalpotāji no Holšteinas, kuŗus viņš caurām dienām munsturēja un apmācīja kaŗamākslā.

Būdams Prūsijas karaļa apbrīnotājs, viņš ar nepatiku vēroja krievu panākumus Septiņgadu kaŗā un, kļūstot par Krievijas ķeizaru, viņa pirmais valstsvīra akts bija ne vien salīgt mieru, bet arī nolīgt aliansi ar Prūsiju. Šī rīcība radīja lielu nemieru krievos, jo kaŗš bija prasījis daudz upuŗu, kas izrādījās veltīgi.

Nākošā kļūda, ko izdarīja jaunais krievu ķeizars, bija sekulārizēt klosteŗus un pārējos baznīcas īpašumus. Garīdznieki pret to reaģēja, musinot uz sacelšanos.

Tālākā kļūda bija, ka Pēteris savas dzimtās Holšteinas interesēs gatavojās kaŗam pret Dāniju. Vācijā vēl bija Septiņgadu kaŗa krievu kaŗaspēks, bet Pēteris sāka iesaukt rekrūšus Vidzemē. Ķeizarisko miesassardzi likvidēja, un gvardes virsnieki sāka bažīties par savu nākotni.

Pēteŗa konflikts ar Katrīnu saasinājās tik tālu, ka banketā par godu aliansei ar Prūsiju Pēteris Katrīnu publiski apvainoja un piedraudēja viņu arestēt.

Nemiers, kas armijā bija gruzdējis mēnešiem, tagad izlauzās liesmās. 1762. g. 27. jūnijā Kazaņas katedrālē Pēterpilī Katrīna gvardes pavadībā proklamēja, ka viņa uzņemas ķeizarienes pienākumus. Pēteris III mēģināja meklēt atbalstu flotē Kronštatē, bet kad viņš kā imperātors deva admirālim rīkojumu, pēdējais atbildēja — mums tagad ir imperātore, ne vairs imperātors!

No Kronštates Pēteris devās uz Oranienbaumu, kur parakstīja atteikšanos no Krievijas troņa. No turienes Pēteri konvojā, ko komandēja Katrīnas mīļākais, gvardes virsnieks Aleksandrs Orlovs, aizveda uz Ropšiem. 1762. g. 8. jūlijā Katrīna saņēma Orlova rakstīto zīmīti, ka noticis nelaimes gadījums. Pie galda Pēteris esot sācis cīnīties ar princi Feodoru, un „iekāms varējām abus izšķirt, Pēteŗa vairs nebija [...] Kā lai mēs būtu iedrošinājušies pacelt roku pret imperātoru [...], bet notika nelaimes gadījums [...]"

Deviņus gadus vēlāk Aleksandrs Orlovs sarunā ar kādu franču diplomātu bija izteicies, ka viņam kā cilvēkam bijis ļoti žēl, bet bijis jādara tas, ko no viņa sagaidīja.

Tā beidzās pēdējā Romanova, ceturtdaļlatvieša Pēteŗa III dzīve. Līdz 1917. gadam ilga oficiālais mīts, ka Romanovu dinastijai bijuši vēl seši valdnieki: Pāvils I, Aleksandrs I, Nikolajs I, Aleksandrs II, Aleksandrs III un Nikolajs II. Ar 1917. gada revolūciju izbeidzās Krievijas divgalvainā ērgļa lidojums (sk. attēlu 7. lappusē).

Latvijas vēsturē ir nozīmīgi, ka Pēteris III, vēl būdams troņmantnieks, 1754. gadā iecēla Rīgas mastušķirotāju Danielu Šteinhaueru par Šlēzvigas un Holšteinas komerckomisāru (tirdzniecības pārstāvi).

Jānis Straubergs savā *Rīgas vēsturē* Šteinhauerus uzskata par latviešu nacionāliem cīnītājiem. Ja Straubergs būtu zinājis, ka troņmantnieks Pēteris bija ceturtdaļlatvietis, viņš būtu varējis teikt, ka 1754. gada līgums bija apliecinājums latviešu solidāritātei un ka te ierunājās latviešu asinis. (Par Šteinhaueriem sk.: Edgars Dunsdorfs, *ibid.*, 124. un sek. lpp.)

LATGALES VĀRDS

13.gadsimteņa Indriķa chronikā (Heinrici, *Chronicon Livoniae*, 1959. g. izdevumā) lasām (X, 3): „Lethos, qui proprie dicuntur Lathigalli" (latviešus, kuŗus patiesībā sauc par latgaliešiem). Chronikas tekstā (kā redzams alfabētiskajā rādītājā 347. lpp.) Latvijas apzīmēšanai ir lietoti šādi termini: „Lethia", „Lethigallia", „Letti", un latviešus sauc par „Letti" un „Lettigalli".

Kad vācieši nostiprinājās Latvijā, viņi bīskapiju un ordeņa zemju federāciju nosauca latīniski par Livoniju (Livonia), vāciski par „Livland", jo pirmā zeme, kur vācieši ieradās, bija lībiešu apdzīvota. Pēc bīskapa Alberta ierosinājuma Romas katoļu baznīcas koncilā 1215. gadā pāvests Inocents III akceptēja, ka Livoniju sauc par „Mātes zemi" (terram matris, XIX, 7), arī „Svētās Marijas zemi" (terram beate Virginis, XXVI, 2) atšķirībā no Palestīnas, ko nosauca par „Dēla zemi".

Kad vajadzēja atšķirt Latgali, ordeņa rakstos to sauca par Austrumu Livoniju (Livonia Australis).

030406 1358
Latvijas Nacionālā
BIBLIOTĒKA

Vidzemei un Latgalei nonākot Polijas un Lietuvas kopvaldījumā, tās apzīmēja par Inflantiju.

Hercogam Jēkabam un viņa sievai Luizei Šarlotei veltītajā grāmatā *Historia Lettica* (publicēta 1647. gadā) superintendents Pauls Einhorns raksta, ka Latgales iedzīvotāji saucoties un arī citi viņus saucot par rēdiņiem jeb rēdiem (Räder oder Rädinger). Šīs grāmatas 1853. gada pārspiedumā *Scriptores Rerum Livonicarum* II, 577. lpp. komentātors raksta, ka minētais apzīmējums pilnīgi izzudis, bet Vecais Stenders *Latviešu leksikonā* to vēl lietojot.

K.Mīlenbacha un J.Endzelīna *Latviešu valodas vārdnīca* III (517. lpp.) vārdu „rēdiņi" pārņem no Ulmaņa vārdnīcas *Lettisch-deutsches Wörterbuch* (kas publicēta 1872. gadā) ar paskaidrojumu: „die Bewohner von polnisch Livland" (Latgales iedzīvotāji). Mīlenbacha un Endzelīna *Latviešu valodas vārdnīcas* III, 494. lpp. tāpat paskaidrots vārds „rādiņi". Uz Ulmaņa vārdnīcu atsaucoties, 517. lpp. minēts arī teiciens „rēdiņu kaķš", kad Latgales iedzīvotāji 1771. gadā bēga no paredzamā poļu konfederātu iebrukuma.

Endzelīna un Šturmas (Hauzenbergas) *Papildinājumos un labojumos* Mīlenbacha un Endzelīna *Latviešu valodas vārdnīcai* VI, 368. lpp. minēts, ka sīkākas ziņas par vārdu „rēdiņi" sniedz E.Blese rakstā *Izglītības ministrijas mēnešrakstā* 1938 II, 79. un sek. un 304. lpp.

Kad 1677. gadā Polijas un Lietuvas kopvaldījumā palika tikai Latgale, to sauca par Pārdaugavas hercogīsti (Ducatus transdunensis) jeb Inflantijas hercogīsti (Xiestwo Inflantskie). 1772. gadā ietilpinot Latgali Krievijā, to sauca par Daugavas provinci. Katoļu rakstos Latgale ilgus gadsimteņus apzīmēta par „Lothavi". Vecais Stenders raksta „Niplande" un „poļu Vidzeme", bet Jaunais Stenders: „Viplande" (1796).

Latviešu presē un grāmatās ir sastopami nosaukumi: Inflantu zeme, Vitebskas Latvija, Latvijas Maliena — līdz 1900. gadam, kad Francis Kemps (1876—1952) ierosināja Latgales nosaukumu, ko pieņēma arī Rīgas latviešu biedrības zinību komisija.

Likumīgi Latgales vārdu pieņēma 1922. gadā Latvijas satversmē. Padomju okupācijas laikā līdz ar pārējo apgabalu nosaukumiem Latgales vārdu likvidēja. *Latvijas padomju enciklopēdijā* 5,,723. lpp. šķirklis „Latgale" paskaidrots: „Latvijas kultūrvēsturiskais novads".

ELEMENTĀRAS ZIŅAS PAR LATGALI

Latgale ir Latvijas austrumu province, un vistālākais robežpunkts ar PSRS bija Ludzas apriņķī, Pasienes pagastā, Sapatņu ciemā: 56° 16' 44" ziemeļu platumā un 28° 14' 30" gaŗumā uz austrumiem no Griničas.

Latgales galvaspilsēta — Daugavpils atrodas 55° 53' N un 26° 32' E (sk.: *Reader's Digest Atlas of the World* , 1982, 268. lpp.).

Latvijas patstāvības laika beigās Latgalē bija četri apriņķi: Daugavpils, Rēzeknes, Ludzas un Abrenes. Daugavpils apriņķis bija 4790 kv-km platībā ar 212 668 iedzīvotājiem (44,4 uz kv-km), Rēzeknes apriņķis 4253 kv-km platībā ar 151 679 iedzīvotājiem (35,7 uz kv-km), Ludzas apriņķis 2344 kv-km platībā ar 93 170 iedzīvotājiem (39,7 uz kv-km) un Abrenes apriņķis 4292 kv-km platībā ar 109 647 iedzīvotājiem (25,5 uz kv-km.).

Visas Latgales platība bija 15 679,6 kv-km jeb 23,8 % no Latvijas kopplatības, bet iedzīvotāju skaits Latgalē, pēc 1935. gada tautas skaitīšanas, bija 29 % no Latvijas iedzīvotāju kopskaita.

Kamēr Latvijā uz 1 kv-km bija 29,6 iedzīvotāji, Latgalē to bija 36,2, tātad iedzīvotāju blīvums bija lielāks nekā pārējā Latvijā. Turklāt lielākais iedzīvotāju blīvums Latgalē nav izskaidrojams ar to, ka tur būtu vairāk pilsētu iedzīvotāju. Kamēr visā Latvijā 1935. gadā pilsētās dzīvoja 36 % iedzīvotāju, Latgales pilsētās no iedzīvotāju skaita bija tikai 16,3 % (sk.: *Latvijas statistikas gada grāmata 1939,* Rīgā 1939, 2. un 6. lpp.).

LATGALES PAGASTI

Tālāk minēti pagastu nosaukumi, kādi Latgalē bija Latvijas patstāvības laikā. Kā pagastu robežas, tā to nosaukumi bija pakļauti maiņām, atdalot jaunus pagastus vai nosaucot esošos citā vārdā. Patstāvības laikā Latgalē bija šādi pagasti:

DAUGAVPILS APRIŅĶĪ

Aiviekstes (atdalīts no Medņu pagasta); Aizkalnes (pirms 1935. g.: Jāsmuižas); Asūnes; Aulejas (agrāk: Grāveŗu); Biķernieku (atdalīts no Naujenes pagasta); Dagdas; Eglūnas jeb Aglonas (1936. gadā atdalīts no Kapiņu pagasta); Indras (pirms 1937. gada: Piedrujas); Izvalta; Kalupes; Kapiņu; Krāslavas; Krustpils; Līksnas; Līvānu; Medņu (pirms 1935. gada: Ungurmuižas jeb Unguru); Naujenes (agrāk: Malinavas); Nīcgales (atdalīts 1936. gadā no Līksnas pagasta); Preiļu; Robežnieku (pirms 1939. gada: Pustiņas); Rudzētu;

Skaistas (agrāk: Izabelinas); Vārkavas; Vīpes jeb Mežamuižas (atdalīts no Medņu pagasta); Višķu.

RĒZEKNES APRIŅĶĪ

Apriņķī bija šādi pagasti: Andrupenes; Atašienes; Barkavas; Bērzes (pirms 1935. gada: Labvāržu jeb Bērzgales, agrāk: Biržgaļa pagasts); Dricēnu; Ezernieku (agrāk: Bukmuižas pagasts); Gaigalavas (agrāk Bikavas pagasts); Galēnu (pirms 1935.g.: Vidsmuižas pagasts); Kaunatas, Makašēnu; Maltas (agrāk: Rozentovas pagasts); Ozolaines (pirms 1935.gada: Ozolmuižas pagasts); Rēznas (agrāk: Rozenmuižas pagasts); Ružinas (agrāk: Tiskadas jeb Ciskada pagasts); Sakstagala; Silajāņu; Stirnienes; Varakļānu; Viļānu jeb Viļēnu.

LUDZAS APRIŅĶĪ

Ludzas apriņķa pagasti bija: Brigu (agrāk: Janovoles pagasts); Ciblas (agrāk Eversmuižas pagasts); Istras; Kārsavas; Mērdzenes (agrāk: Mikalavas pagasts); Nautrēnu (agrāk: Zaļmuižas pagasts); Nirzas; Pasienes (agrāk: Posiņas pagasts); Pildas; Rundēnu; Šķaunes (agrak: Landskoronas pagasts); Zvirgzdenes.

1937. gadā izdeva likumu, ka pagastu nosaukumos izskaužams muižas vārds. Saskaņā ar to notika pagastu pārdēvēšana, kas atspoguļojas iepriekšējā sarakstā.

ABRENES APRIŅĶĪ

Latgales ceturto apriņķi nodibināja 1925. gadā, nosaucot to par Jaunlatgales apriņķi, bet 1938. gadā pārdēvēja par Abrenes apriņķi.

Pagasti: Augšpils, Baltinavas, Balvu, Bērzpils, Gauru, Kacēnu, Liepnas, Linavas, Purmalas, Rugāju, Šķilbēnu, Tilžas (agrāk: Kakaravas pagasts); Upmales (1936. gadā atdalīts no Kacēnu pagasta); Vīksnas (atdalīts no Balvu pagasta); Viļakas.

1944. g. 22. augustā Latvijas okupanti pievienoja Krievijai Abrenes pilsētu un šādus pagastus: Kacēnu, Upmales, Linavas, Purmales, Augšpils un Gauru pagastu 1202,4 kv-km platībā. Ar to Latgales platību samazināja uz 14 477,2 kv-km. (Latvijas platība patstāvības laikā bija 65 791,4 kv-km, bet okupētajā Latvijā skaita 64 589 kv-km. Starpība ir 1202,4 kv-km.)

Dati par pievienotajiem pagastiem šeit ņemti no Jāņa Rutka darba *Latvijas ģeografija* (1960), 408. lpp. Diemžēl, skaitot kopā Rutka minēto dažādi izmantoto zemes kopplatību šais pagastos, dabūjam 1244 kv-km un, pieskaitot Abrenes pilsētu, pat 1246,6 kv-km.

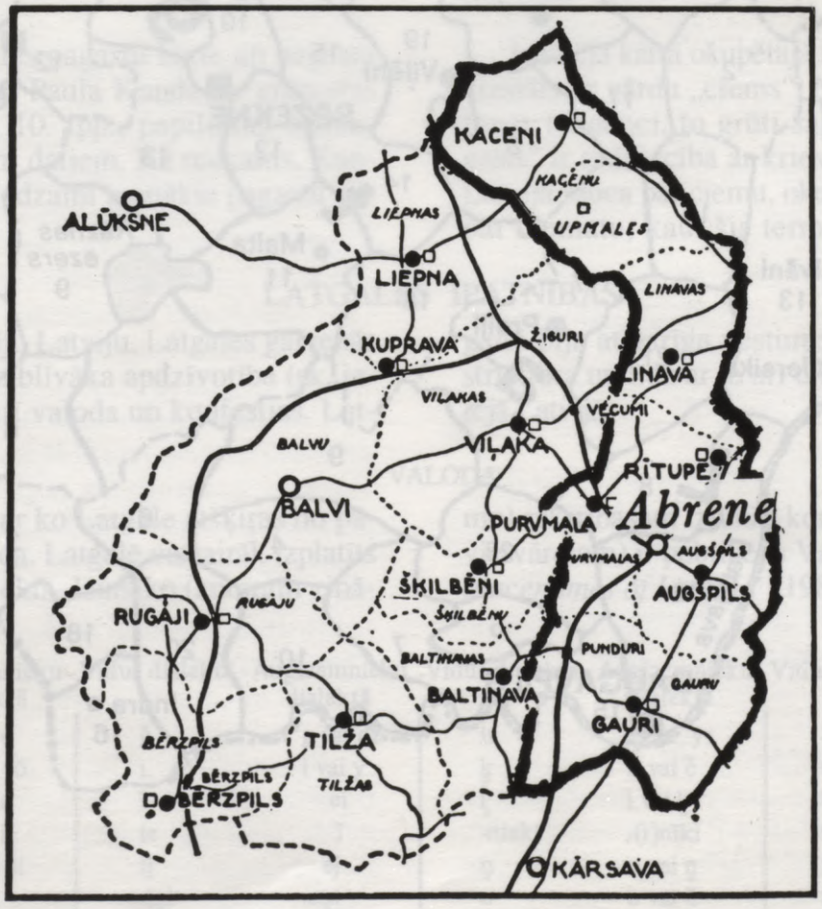

ABRENES APRIŅĶA PAGASTI



LATGALES PAGASTI

DAUGAVPILS APRIŅĶIS

Aglonas (Eglūnas) sk.9.
1. Aiviekstes
2. Aizkalnes
3. Asūnes
4. Aulejas
5. Biķernieku
6. Dagdas
   Indras – sk. 16.
7. Izvalta
8. Kalupes
9. Kapiņu un Aglonas
10. Krāslavas
11. Krustpils
12. Līksnas un Nīcgales
13. Līvānu
14. Medņu
15. Naujenes
    Nīcgales – sk. 12
16. Indras
17. Preiļu
18. Robežnieku
19. Rudzētu
20. Skaistas
21. Vārkavas
22. Vīpes
23. Višķu

RĒZEKNES APRIŅĶIS

1. Andrupenes
2. Atašienes
3. Barkavas
4. Bērzes
5. Dricēnu
6. Ezernieku
7. Gaigalavas
8. Galēnu
9. Kaunatas
10. Makašēnu
11. Maltas
12. Ozolaines
13. Rēznas
14. Ružinas
15. Sakstagala
16. Silajāņu
17. Stirnienes
18. Varakļānu
19. Viļēnu

LUDZAS APRIŅĶIS

1. Brigu
2. Ciblas
3. Istras
4. Kārsavas
5. Mērdzenes
6. Nautrēnu
7. Nirzas
8. Pasienes
9. Pildas
10. Rundēnu
11. Šķaunes
12. Zvirgzdenes

ABRENES APRIŅĶIS

1. Augšpils
2. Baltinavas
3. Balvu un Vīksnas
4. Bērzpils
5. Gauru
6. Kacēnu
   un Upmales
7. Liepnas
8. Linavas
9. Purmales
10. Rugāju
11. Šķilbēnu
12. Tilžas
    Upmales – sk. 6.
    Vīksnas – sk. 3.
13. Viļakas

Pievienotā Latgales pagastu karte un pagastu nosaukumi aizgūti no Paula Kundziņa grāmatas *Latvju sēta* (1974), 10. lpp., papildinot nosaukumus pēc jaunākiem datiem. Kā redzams, Kundziņam nebija piesniedzami jaunākie pagastu nosaukumu grozījumi.

Īpatnējā kārtā okupētajā Latvijā vārds „pagasts" aizstāts ar vārdu „ciems". Ņemot vērā krieviskošanas tendenci, to grūti saprast, jo vārdam „pagasts" ir radniecība ar krievu „pogost". Ko senāk Latvijā sauca par ciemu, okupācijas vara pārdēvēja par ciematu, kaut šis termins nozīmē viensētu.

LATGALES ĪPATNĪBAS

Salīdzinot ar pārējo Latviju, Latgales galvenās īpatnības bija ne vien blīvāka apdzīvotība (sk. iepriekš 18.lpp.), bet arī valoda un konfesijas. Latgalei bija atšķirīga vēstures attīstība un apmetņu struktūra un līdz ar to arī cits dzīves stils nekā pārējā Latvijā.

VALODA

Spilgta īpatnība, ar ko Latgale atšķiras no pārējās Latvijas, ir valoda. Latgalē visvairāk izplatīts ir augšzemnieku dialekts. Jaunāko (autoram zināmo) rakstības un izrunas konkordances tabulu (par vietvārdiem) ir publicējis Valdis Zeps grāmatā *The placenames of Latgola* (1984), xi lpp.

Vidus dialektā	Augšzemnieku dialektā	Vidus dialektā	Augšzemnieku dialektā	Vidus dialektā	Augšzemnieku dialektā	Vidus dialektā	Augšzemnieku dialektā
a	a vai o	ģ	g vai dž	ir	ēr, ir, yr	-ovka	-auka
ā	ō vai vō	i	i vai y	ķ	k vai č	u	u vai vu
e	e vai a	ī	ei	ļ	l vai ļ	ū	iu, yu, jyu
ē	ē vai ā	ie	ī	-nieki	-(i)nīki	uo	ū
ei	ei vai ai	ij	ej	ņ	n vai ņ	ur	ur, ūr, ōr
-enieki	-inīki	-iņi	-eņi	o	o vai ū	uv	iv vai yv

Noraidot *Latviešu tautas dziesmu* Kopenhāgenas izdevuma transkripciju augšzemnieku dialektā, Antonija Millere sniedz savu paraugu, kā, piemēram, 4036. daina būtu transkribējama augšzemnieku dialektā (*Zelta rīts* 3/4, 1987, 44. lpp.):

Gryuši pyute syla prīde
Smolka leita pīlejuse;
Gauži raud tī bērneni,
Kam nav tāva, muomuleņas.

Augšzemnieku dialekta rajona kaimiņos dienvidrietumos runā sēliskās izloksnēs, bet ziemeļrietumos runā vidus dialektā (sk. Edītes Šturmas karti *Latvju enciklopēdijas*, 1950—1951, 487. lpp.). Sēliskajās izloksnēs un vidus dialektā gan runā tikai nelielos Latgales rajonos.

Sevišķu interesi var modināt sēliskās izloksnes, jo to rajons aptuveni saskan ar senās Jersikas robežām (sk. minēto karti), tikai Jersikas valsts sniedzās vēl tālāk uz ziemeļiem — aptuveni līdz Gaujai. Spriežot pēc dialektu un izlokšņu kartes, sēliskās izloksnes modernajos laikos aptvēra visu Ilūkstes un Jēkabpils aprīņķi un lielāko daļu Madonas apriņķa, tātad šādus pagastus Ilūkstes apriņķī: Aknīstes, Asares, Bebrenes, Demenes, Dvietes, Gārsenes, Kaplavas, Kurcuma, Lašu, Laucesas, Pilskalnes, Prodes, Raudas, Salienas, Silenes, Skrudalienas, Susējas, Sventes; Jēkabpils apriņķī: Ābeļu, Biržu, Daudzeses, Dignājas, Elkšņu, Mazzalves, Mēmeles, Neretas, Rites, Saukas, Seces, Sēlpils, Sērenes, Slates, Sunākstes, Vārnavas, Viesītes, Zalves, Zasas; Madonas apriņķī: Adulienas, Bērzaunes, Cesvaines, Dzelzavas, Galgauskas, Grašu, Grostonas, Jaungulbenes, Kalsnavas, Kārzdabas, Kraukļu, Kusas, Lazdonas, Ļaudonas, Liepkalnes, Liezēres, Lubānas, Lubejas, Mārcienas, Mēdzulas, Meirānu, Mētrienas, Odzienas, Oļu, Patkules, Pērses, Praulienas, Saikavas, Sarkaņu, Sausnējas, Sāvienas, Tirzas, Vecgulbenes (?), Vējavas, Vestienas, Viesienas, Virānes; Rīgas apriņķī: Bebru, Kokneses un Pļaviņu; Daugavpils apriņķī: Izvalta un Līvānu pagastu.

LATGALE VĒSTURES MIJKRĒSLĪ

Senākās, kaut problēmatiskas, ziņas par Latgali sniedz grieķu vēsturnieks Herodots (ap 484—410 priekš Kristus). Aprakstā par persiešu kariem 490. un 480. g. pr. Kr. Herodots min tautas, kuŗu aptuvenā territorija attēlota kartē šīs grāmatas autora darbā *Latvijas vēstures atlants,* 14. lpp.

Pēc Herodota apraksta spriežot, Latgalē dzīvoja neuri. Tūkstoš gadus vēlāk (451. gadā) neurus piemin latīņu dzejnieks Sidonijs sakarā ar hunnu iebrukumu Eiropā. Vai neuri bija baltu tauta, par to vēstures zinātnē ir domstarpības.

Senkrievu chronikās *Latgola* minēta trīspadsmitajā gadsimtenī krievu pierobežas tautību katalogā šādā secībā: lietuvji, zemgaļi, kurši un letgaļi, kas atbilst šo tautu ģeografiskajam novietojumam. 1200. gadā Novgorodas chronika apraksta krievu iebrukumu Latgalē no Lūkiem.

Susdalas 1305.gada chronikā tautību katalogā Latgales vietā minēta Neroma. 1377. gada Laurencija chronikā minēta Nerova, bet dažos citos norakstos Morova, kas liekas pārrakstīšanas kļūda. Vai Neroma, resp. Nerova būtu Herodota un Sidonija neuru apdzīvota?

Senkrievu chronikas *Povesti vremennyh let* vairākos norakstos minētas šādas tautas, kas krieviem maksāja meslus: lietuvji, zemgaļi, kurši, „noromieši" un latvieši. Citos tās pašas chronikas norakstos turpretim, aprakstot pēc grēkuplūdiem zemes sadalīšanu starp trim Noasa dēliem, ir minētas šādas baltu tautas: lietuvji, zemgaļi, kurši, letgaļi. Tātad, spriežot pēc secības, kādā šīs tautas minētas, neromieši jeb nerovieši būtu latgaļi.

Šai problēmai Manfreds Helmans savā grāmatā (Manfred Hellmann, *Das Lettenland im Mittelalter,* 1954) ir veltījis atsevišķu pielikumu (245—247. lpp.). Tajā viņš bez sīkāka pamatojuma noraida domu, ka neromieši varētu būt Herodota minētie neuri. Tomēr pirmā pasaules vēsturnieka grieķa Herodota vēstures ceturtajā grāmatā minēto neuru dzīvesvietu var lokālizēt Dņepras un Daugavas augštecē, tātad austrumos no vēlākās Latgales un Latgales austrmu daļā. Kad 4. un 5.gadsimtenī no Āzijas iebruka hunni, pirmā tauta, ko viņi savos sirojumos sastapa, bija baltu neuri. Hunni neurus lielā mērā iznīcināja, un pakāpeniski neuru territorijā ienāca slavi.

ELKDIEVĪBA

Latvija bija priekšpēdējā zeme Eiropā, ko sasniedza kristīgā ticība — apmēram tūkstoš gadu pēc tam, kad tā bija radusies Palestīnā. Vēl vēlāk kristīgā ticība izplatījās Lietuvā — pēdējā Eiropas zemē, kas pieņēma kristīgo ticību.

Par iedzīvotāju ticību pirms kristiānisma pieņemšanas liecina pāvesta Inocenta III bulla 1199. gadā. Ar šo bullu pāvests aicina Saksijas un Vestfālenes kristīgos atbalstīt bīskapa Alberta centienus izplatīt kristīgo ticību pagānos. Pēc tam pā-



PĀVESTS INOCENTS III
(Sienasgleznojums baznīcā Italijā)

vests dzejiskos vārdos raksturo pagānu ticību. Tie pielūdzot nesapratīgos dzīvniekus, kuplos kokus, skaidros ūdeņus, zaļos augus un nešķīstos garus: „[...] qui honorem Deo debitum anibalibus brutis, arboribus frondosis, acquis limpidis, virentibus herbis et spiritibus immundis impendunt [...]" — sk.: Wilhelm Mannhardt, *Letto-Preussische Götterlehre* (Riga 1936, pēc *Liv-, Esth- u. Kurländisches Urkundenbuch* I, 12), 28. lpp.

Pāvesta vārdus apstiprina līdz mūsu dienām saglabātie vietvārdi — svētavoti, svētupes, svētezeri, svētie meži un pat svētie koki, tāpat Elku kalni, Elku pļavas, Elku valki, kur archaiologu izrakumos konstatētas kulta vietas. Tās konstatētas arī vietās, kas saglabājušas Baznīckalna nosaukumu — sk. vietvārdu kartes autora darbā *Latvijas vēsture skolām un pašmācībai* (1980), 83. lpp.

Diemžēl, par Latgali šādi vietvārdi nav vākti. Tomēr, kad 16.gadsimtenī jezuītu pāteri ceļoja Latgalē, arī viņi konstatēja svētos kokus un svētos mežus. Nav noskaidrota to kontinuitāte no 13.gadsimteņa, un to varbūt nekad nevarēs noskaidrot.

Arnolds Speke ir tulkojis jezuītu pātera Pēteŗa Kulēzija 1599.g. 3.decembŗa ziņojumu, un tas ievietots Edgara Dunsdorfa un Arnolda Spekes *Latvijas vēstures 1500—1600* sējumā (1964), 610. un sek. lpp. Kulēzijs ceļoja uz Rēzekni. Tur neesot nevienas svētnīcas un ilgus gadus neesot bijis neviena priesteŗa. Ļaudis tur iegrimuši pagānu māņticībā. Turienes dižciltīgie livonieši (vācieši) esot ķeceŗi, bet 70 poļi nākuši pie bikts. Bez tiem pie bikts nācis kāds schizmatiķis (grieķu katoļticīgais). Nav zināms, vai tas varētu būt bijis no tiem, ko Ivans IV bija nometinājis Latgalē.

Kulēzijam izdevies iegūt kāda latviešu „tā saucamā, priesteŗa" uzticību. Tas stāstījis par dieviem, ko viņi pielūdz — Pērkonu un elkudieviem: Zemes dievu, Lielo dievu, dievu māti Ceradis un pielūdzamiem kokiem. Šos kokus apmeklē divreiz gadā — Jāņos un Mārtiņos. Dieviem upurē āzi, melnu gaili un vistu un alu. Šo ēdienu izdala klāt esošajiem, bet traukus saplēš un līdz ar kauliem iesviež ugunī. Upurēšanas vietā atstāj šķiliņus (sīknaudu). Mārtiņos pie kokiem upurē Lielajam dievam jēru, baltu gaili un vistu. Seko stāsts par sievietēm, kas mājās upurē vistu un alu. Kulēzijs apraksta arī bēŗu ceremonijas un veļu daudzināšanu.

Kulēzijs pierunājis dižciltīgos vīrus no poļu katoļiem, lai iznīcina svētos kokus. Turienieši tomēr bijuši labāk ar mieru, lai viņiem nocērt galvu nekā nocērt svēto koku. Kulēzijs tad aprādījis, ka viņu dievi ir nevarīgi daimoni un ka tikai Kristus var viņiem palīdzēt.

Speke tulko arī kāda cita jezuīta ziņojumu, kas vairākkārt apmeklējis Rēzekni un Ludzu, arī 1608.gadā. Kāds 90 gadu vecs vīrs priesterim pēc grēksūdzes stāstījis, ka, trūkstot garīdzniekiem, ļaudis bijuši spiesti meklēt palīdzību senču ticējumos, pielūdzot kokus. Viņš minējis arī dievu vārdus — Ūziņu, Mošeli (Māršaviņu), Cerekliņu — un tiem nestos upuŗus.

1608. gada aprakstā jezuīti rakstīja, ka Rēzeknes un Ludzas mežos un purvos dzīvojot latvieši, kas kopš Livonijas atgriešanas (kristīšanas) sākuma vēl neesot atmetuši savus pagāniskos māņus.

Jezuītu ziņojumos par Latgali 1618.gadā minēti svētie koki, kas bijuši gan kādam apgabalam kopēji, gan piederējuši atsevišķām ģimenēm. Tiem ziedotas olas, jēri, gaiļi, alus.

Jezuīts Teofils Kveks (miris Daugavpilī 1736. gadā) Latgalē esot izcirtis trīs birzis un 38 svētos kokus. Ar nocirsto koku zariem latvieši tomēr esot iesvētījuši citus kokus. Tādēļ nepārsteidz, ka 1725. gada jezuītu ziņojumā atkal minēti svētie koki.

Jezuītu ziņojumos minēti arī svētie akmeņi, ko uzglabājot virtuvē, šķūņos un klētīs. Tos apslacinot ar kaujamo dzīvnieku asinīm, un tur noliekot daļiņu no katra ēdiena. Rēzeknes jezuītu ierosmē seši šādi svētie akmeņi novākti, bet „tie ir atrodami vēl pie daudziem, jo ir ļoti grūti par tiem uzzināt un vēl grūtāk tos iznīcināt" (E.Dunsdorfs, *Latvijas vēsture 1600—1710,* 384. lpp.).

KRISTĪGĀS TICĪBAS SĀKUMI

Kristīgā ticība Latviju sasniedza vispirms no austrumiem — no Krievijas Latgalē un tikai pēc tam no rietumiem. Grieķu katoļticību no austrumiem izplatīja misionāri, bet no rietumiem Romas katoļticību lībju zemē ap 1180. gadu sāka sludināt augustīniešu mūks Meinhards no Vācijas. Par to, vai dāņi jau pirms Meinharda sākuši sludināt Romas katoļticību Kurzemē, ziņas ir nedrošas.

Indriķa chronikā (XIII, 4) 1209. gadā ir aprakstīta Jersikas pilsētas iekaŗošana, Jersikas karaļa Visvalža bēgšana pāri Daugavai, karalienes sagūstīšana un pilsētas izlaupīšana un nodedzināšana. Chronists Indriķis pats nebija šo notikumu aculiecinieks – par šiem drāmatiskajiem notikumiem trūkst detaļu, kas bagātīgi atrodamas citu kaŗagājienu aprakstos, kur chronists pats piedalījās.

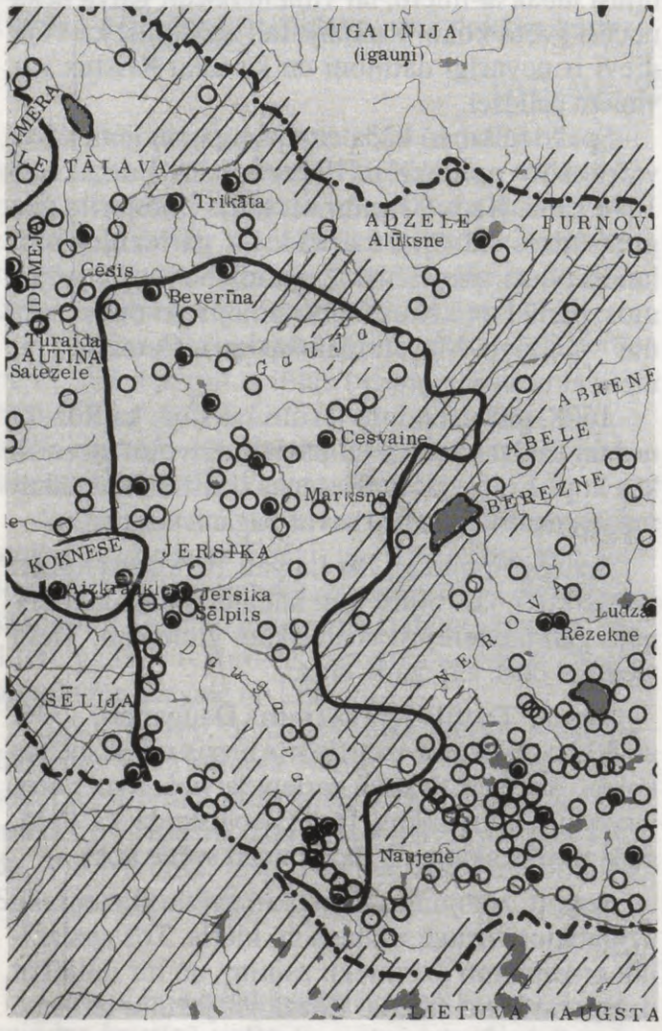

JERSIKAS KARAĻVALSTS HIPOTETISKĀS ROBEŽAS
Jersikas pils = tagadējais Oliņkalns. Aplocītes norāda pilskalnus, kur bijušas plašākas apdzīvotās vietas – pilsētas. Slīpais svītrojums apzīmē maz apdzīvotās valstu robežas.

Pēc Meinharda nāves 1196. gadā misijas darbā Latvijā iestājās pagrieziens — pagānus sāka piespiest ar varu pieņemt kristīgo ticību. Dibinājās bruņinieku ordeņi, kas iekaŗoja ne vien valstis, kur pastāvēja elkdievība, bet arī valstis, kur bija jau ieviests kristiānisms grieķu katoļu konfesijas veidā. Tādas valstis Latvijā bija Jersika, Koknese un Tālava.

JERSIKA

Lai atgūtu karalieni un citus gūstekņus, Visvaldis bija spiests kļūt par bīskapa Alberta vasali. Bīskaps pakļāva sev daļu Jersikas valsts un daļu atdeva atpakaļ Visvaldim.

Par šiem notikumiem ir ziņas ne vien Indriķa chronikā, bet saglabājušās arī 1209. gada lēņagrāmatā. Šīs grāmatas fotoattēlu, pārrakstījumu un tulkojumu publicējis Arveds Švābe („Jersikas karaļvalsts", *Straumes un avoti* III, kas vēlāk izdots 1965. gadā Lidijas Švābes sakārtojumā).

Atkārtotā kaŗagājienā 1214. gadā (Indriķa chronika XVIII, 4) saziņā ar bīskapu Albertu Kokneses vācu bruņinieki ar kaŗakalpiem un Vidzemes latviešu kaŗavīriem uzbruka Jersikas pilij, ko ieņēma ar kaŗaviltību. Pili izlaupīja un ieguva gūstekņus. Atgriezušies Koknesē, bruņinieki laupījumu sadalīja.

Pēc Indriķa chronikas (XVIII, 8), 1215. gadā atkal atkārtots Kokneses bruņinieku uzbrukums Jersikai, bet karalis Visvaldis, par gaidāmo uzbrukumu uzzinājis, aicinājis palīgā lietuviešus. Kaujā vācu bruņiniekus sakāva, un viņu vadoņi krita, pārējie kuģos bēga uz Koknesi.

1224. gadā pēc Jersikas karaļa lūguma bīskaps Alberts izlēņoja pusi no Jersikas pils, izņemot Autini, ar piederīgiem labumiem Ikšķiles bruņiniekam Konradam. Ja viens no vasaļiem (Visvaldis vai Konrads) nomirtu bez mantiniekiem, tad visu lēni saņemtu otrs (*Liv-, Esth- u. Kurländisches Urkundenbuch* I, 4).

Ir izteiktas domas, ka Konrads bija kļuvis Visvalža znots. Viņš identificēts kā Konrads Meiendorfs (Meyiendorpe), kas 1201. gadā saņēma lēņos Ikšķili (Indriķa chronika V, 1) un 1205. gadā saucās „Conradus de Ykescola" (*ibid.*, IX, 2).

Ap 1230. gadu Jersikas karalis Visvaldis dāvāja Daugavgrīvas klosterim „Wolfsholm" (Vilku salu) Daugavā un vēl citu zemi. Kur šī sala atradās, nav noskaidrots, bet ir noskaidrots, ka pārējais dāvinājums bija zeme starp „rivos Lixnam scilicet et Recizam [et] stagnum Caffer". Eduards Šturms noskaidroja, ka „Caffer" ir pār-

rakstīšanās kļūda, kas jālasa „Casser", un to identificē ar Kāša ezeru. Latvijas armijas stāba ģeodēzijas un topografijas daļas karšu izdevuma 1: 75 000 mērogā (turpmāk saīsināts par Lk) 78, 17 šis ezers atrodams ar nosaukumu „Košas ezers". „Lyxna" ir Liksnankas upe (Lk 79, 108). Dāvātā zeme bija 1 km plats un 4 km garš zemesgabals (sk.: Eduards Šturms, „Die Lage von Gercike [...]", *Contributions of Baltic University* 48, 1947, 11—12. lpp.).

KUR ATRADĀS JERSIKA?

Svarīgākais valstiskais veidojums Latgalē vācu okupācijas laikā 13. gadsimteņa sākumā bija Jersikas valsts. Šī valsts bija vienīgā, kuras valdnieku chronists Indriķis dēvē par karali (Rex) — sk. VII, 5, un viņa sievu par karalieni (regina) — sk. XIII, 4.

Spriežot pēc Indriķa chronikas, Jersikas pils un pilsēta 1) atradās Daugavas labajā krastā, 2) pie braslas, pa kuru lietuvji varēja pāriet pār Daugavu savos sirojumos uz Igauniju, un 3) no Kokneses Jersikas pili un pilsētu varēja sasniegt smagi bruņotie Rīgas bīskapa jātnieki vienā naktī.

Šie trīs noteikumi atbilst tagadējam Oliņkalnam, kas ir lielākais Latvijas pilskalns ar plakumu, kur bija vietas ne vien pilij, bet arī pilsētai.



LATVIJAS ARMIJAS 1:75 000 MĒROGA KARTES FRAGMENTS AR UZRAKSTU „Jerziki"



OLIŅKALNS (TAGAD APPLŪDINĀTS)

Ēvalds Mugurevičs no astoņām hipotezēm par Jersikas atrašanās vietu par ticamāko atzīst Šlosbergas hipotezi, bet piezīmē, ka problēmu nevar uzskatīt par droši atrisinātu (sk. „Kāda bija senā Jersikas valsts", *Kultūras fonda 10.avīze,* 1991).

Pēc manām domām, jautājumu par Jersikas atrašanās vietu izšķir līdz šim nepamanītais fakts, ka Lk 67, 43 (uzņemta 1908. gadā, publicēta 1928. gadā) Daugavā iezīmēts uzraksts „Jerziķi" starp Oliņkalnu un Bebruleju.

Agrāk domāja (un daži vēsturnieki tā domā vēl tagad), ka Jersikas pils meklējama pie Cargrādes Līvānos, bet, pirmkārt, vārds „Cargrāde" (valdnieka pils) ir samērā jauns un nekādā ziņā nav datējams ar 13. gadsimteni. Otrkārt, pie Cargrādes pār Daugavu ir grūtāk pārkļūt nekā pie Oliņkalna, un lietuvju karagājiens tālāk uz ziemeļiem būtu iespējams tikai ziemā, kad purvi ir pārklāti ar ledu, bet, pārejot pār Daugavu pie Oliņkalna, no purviem var izvairīties — sk.: Eduards Šturms, „Jersikas valsts topografijas problēmas", *Latviešu vēsturnieku pirmā konference trimdā* (1948).

JERSIKAS HISTORIOGRAFIJA

Fundamentāls darbs par Jersiku ir Arveda Švābes apcerējums „Jersikas karaļvalsts", kas bija iespiests žurnālā *Senatne un māksla* un trimdā pārspiests jau minētajā Lidijas Švābes sakārtotajā Arveda Švābes rakstu krājumā *Straumes un avoti* III sējumā (1965), 5—33. lpp. Rakstā ievietotas dokumentu fotokopijas, to latīņu valodas teksta lasījumi, latviskie tulkojumi un raksta kopsavilkums vāciski, kā arī vērēs norādīts uz literatūru.

Šo rakstu ar nepārprotamu nicinājumu savā habilitācijas darbā Freiburgas universitātē *Das Lettenland im Mittelalter* ir kritizējis Manfreds Helmans, pielīdzinot to kvalitātes ziņā Merķeļa dar-

biem (sk.17. lpp.). Savā darbā Helmans lieto gluži tos pašus avotus kā Švābe, neko jauna nepasakot.

Vācu vēsturnieku jaunākā paaudze ir mazāk kareiviska nekā vācbaltu vecās paaudzes vēsturnieki. Tā Volfgangs Laurs (Wolfgang Laur) rakstā Überlegungen zur Herkunft des Wissewalde (Vsevolod) von Gerzike (Jersika)", *Zeitschrift für Ostforschung* IV, 1986, 503—515. lpp. ar salīdzinātājas valodniecības metodi pētījot visus karaļa Visvalža vārda variantus, atzīst, ka viņš bija vai nu latvietis, vai lietuvietis. Tomēr par Jersikas vārdu viņš secina, ka tas ir krievu cilmes, tā ignorējot agrāk noskaidroto šī vārda skandinavisko cilmi.

Interesanti, ka Laura raksta angliskajā kopsavilkumā teikts: „[...] that the Prince belonged to the *tribe* [pasvītrojums mans E.D.] of Latgalians or Latvians, or maybe he was a Lithuanian." 11. (un 31.) vērē Laurs atsaucas uz manu rakstu „Did Latvians live in tribal societies in the 12th and 13th centuries?", *Donum Balticum* to Professor Christian S. Stang (1970). Un tomēr ciltis..., kaut savā rakstā pret šo terminu izteicu iebildumus. Bet laikam par daudz vienā reizē jau nevar prasīt!

JERSIKAS VALSTS

Pēc Indriķa chronikas un iepriekš minētās Latvijas kartes spriežot, Jersikas pils un pilsēta atradās pie Daugavas, tagadējā Oliņkalnā. Par Jersikas valsts apmēriem pēc Indriķa chronikas neko nevar spriest, jo viņš šo apvidu nepazina.

Par Jersikas valstī ietilpstošiem novadiem liecina zemes dalīšanas akti starp bīskapu un ordeni, bet tikai par tiem novadiem, kuŗu iedzīvotāji bija kristīti Romas katoļticībā.

No 1211. gada dalīšanas akta (Švābe, *op. cit.*, 27. lpp.) redzams, ka bīskaps ieguva Asuti, Lepeni, Bebernini, Autini un Aleni. Ordenis ieguva Zerdeni, Negesti un Cesvaini. Vēlāk notika novadu apmaiņa starp ordeni un bīskapu.

Par šo novadu atrašanās vietu vēstures literātūrā izteiktas tikai hipotezes, jo no tiem vienīgi Cesvaines nosaukums ir saglabājies līdz mūsu dienām. No 1230. gada ir saglabājies regests (dokumenta satura atstāstījums), kur minēts, ka karalis Visvaldis dāvājis Daugavgrīvas klosteŗa abatam zemesgabalu pie „Caffer" ezera. Eduards Šturms šo norakstā sakropļoto vietvārdu ir atšifrējis par Kāša ezeru. Armijas 1: 75 000 mēroga kartē ir atrodams Košas ezers (sk. 78. Lk uz ziemeļiem no Vaikulaniem un uz dienvidiem no Klingariškiem).

Jādomā, ka Kāša ezers arī ietilpa Jersikas valstī, bet nav zināms, vai tas bija tikai sala svešā territorijā, vai arī Jersikas valsts sniedzās tik tālu uz dienvidiem. Pieņemot pēdējo variantu, Šturms ir zīmējis Jersikas valsts karti (sk. *Latviešu vēsturnieku pirmā konference trimdā...*, 67. lpp., „Die Lage von Gerzige", 8. lpp.).

JERSIKAS VALSTS BEIGAS

Jersikas valsts sākumi ir slēpti vēstures miglā. Ir mēģināts spriest, ka Jersikas vārds varētu būt skandinavu cilmes „gerz-kr", tātad Jersiku varētu būt dibinājuši vīkingi. Tomēr šādu domu nav izteicis valodnieks, līdz ar ko spriedumam nav prestiža. Ir arī apgalvots, ka Jersikas vārds ir krievu cilmes, bet, kaut gan apgalvotājs ir valodnieks, spriedums nav pamatots. Līdz ar to migla, kas ietveŗ Jersikas sākumu, nav vēl izkliedēta.

Par Jersikas pils izpostīšanu, pēc Indriķa chronikas, jau minēts 24. lpp. Jersikas tālākais liktenis atspoguļojas dokumentos. Jau minēts, ka 1224. gadā puse no Jersikas pils ar piederīgajiem novadiem izlēņota bruņiniekam Konradam, tāpat par zemesgabala dāvinājumu Daugavgrīvas klosteŗa abatam 1230. gadā. Bīskaps Nikolajs 1239. gadā dāvina Jersikas pils vietu vācu ordenim un tā mantiniekiem ar noteikumu, ka sagruvusī pils ir jāatjauno, pie kam ceļama mūŗa pils. No tā var spriest, ka Visvaldis tad jau bija miris.

Visvaldis pēdējo reizi minēts Vartbergas Hermana Livonijas chronikā (*Scriptores rerum Prussicarum* II, 108, Leipzig 1813).

KOKNESE

Otra latviešu valsts, kuŗā tāpat kā Jersikā iedzīvotāji bija grieķu katoļi un kuŗu tādēļ vācu vēsturnieki arī dēvē par krievu valsti, bija Koknese. Tā kā Kokneses valsts nebija Latgalē, bet gan Vidzemē, tā šīs grāmatas tematā neietilpst, tāpēc to arī tuvāk neapskatīsim.

PĀRĒJĀS LATVIEŠU KUNGU VALSTIS LATGALĒ

Pēc dokumentu ziņām (*LUB* I, 70), tās bija šādas: 1224. gadā bīskaps iemaina ordenim „terra Agzele" un patur sev „terre Berezne, Pornuwe, Abelen et Abrene" — sk.: Manfred Hellmann, *op. cit..*, 43. lpp., pēc *LUB* I, 70. lpp., un karti Helmana grāmatas pielikumā. Kartē „Pornuwe" ar centru „Volodimerez" iezīmēta uz ziemeļiem no „Lipno" upes. Ap 15 km uz dienvidiem no šīs upes iezīmēta Viļaka (Lk 101, 72 / 82), vēl tālāk uz dienvidiem Abrene, no tās uz rietumiem „Berezne", uz dienvidiem „Abelen". Abrenes vārds ir atjaunots Latvijas patstāvības laikā kā apriņķa un

DAUGAVA PIE LIELBORNAS
(V.Stafenhāgena zīmējums)



apriņķa pilsētas nosaukums, kas tagad pievienota Krievijai ar Pitalovas vārdu. „Berezne" būs Birži (Lk 93, 51) vai to tuvumā esošā Vecpils, vai arī Bērzieši (Lk 93, 51). „Abelen" centrs būs Obeļeva (Lk 102, 60 / 61) pie ezera ar to pašu nosaukumu, ap 4 km dienvidos no Baltinavas.

(*LUB* = F.G.Bunge, *Liv-, Esth- und Curländisches Urkundenbuch* (Reval 1853).

LATGALE PIE LIETUVAS

Viens no daudzajiem Latgales vēstures „baltajiem plankumiem" (šis epitets kļuvis populārs Latvijā sakarā ar 1987. gada demonstrācijām Rīgā) ir Latgales piederība pie Lietuvas.

Trīspadsmitā gadsimteņa dokumenti runā par Latgales piederību pie Krievijas. Tā pēc 1242. gada Peipsi ezera kaujas („ledus kaujas") mierlīgumā Novgorodā ar ordeni teikts, ka Latgale (Latygola) jāatdod atpakaļ krieviem. Ap 1251.gadu Žemaitijas Tautvils valda Polockā, un viņa valdījumā ietilpst Latgale.

Salīdzinot abus iepriekš minētos faktus, rodas jautājums, vai Peipsi kaujas mierlīgumā minētā Krievija nav patiesībā Lietuva, resp. Žemaitija?

1263. gada vēstures avotos minēts „Teodoricus kommendator de Wolkenborch" (Padebešu kalna pils komturs Teodorichs). Nākošajā gadā mierlīgumā starp Polocku un Vitebsku no vienas puses un ordeni un Rīgu no otras puses krievi atsakās no „Latygolskaja zemlja". Ir gan izteiktas domas, ka līgums ir viltojums.

Kā pretsparu lietuviešu Naujenes pilij (vēlākajai Vecpilij) ordenis 1277.gadā sāka celt Daugavpili, kam lietuvieši pretojās. Pēc lietuviešu uzbrukuma atjaunotajai Jersikas pilij ordenis bija spiests pārtraukt Daugavpils celšanu un atstāja arī Padebešu kalnu. Tikai 1312. gadā ordenis atkal atsāka celt Daugavpili, bet citā vietā — 19 km nīcam pa Daugavu no agrākās Naujenes.

No 1209. gada, kad vācieši pirmo reizi izpostīja Jersiku (sk. 24. lpp.), līdz 1312. gadam bija pagājuši simt trīs gadi. Šais simt gados Latgalē valdīja lietuvieši.

Lietuvju autore Rasa Mažeika publicējusi sava 1987. gada doktordarba Fordemas (Fordham) universitātē, ASV, pirmo nodaļu „Was Grand Prince Algirdas a Greek Orthodox Christian?" žurnālā *Lituanus* XXXIII, 4 (1987), 35.lpp. Ar vēstures avotu un literātūras analizi viņa uz šo jautājumu atbild negātīvi un pierāda, ka Aļģirds līdz mūža beigām palicis pagāns, kas pielūdzis uguni un citas lietuviešu elkudievības.

Aļģirds (latīniski: Helgardi Supremi principis lythwanorum) no 1345. līdz 1377. gadam bija Lietuvas valdnieks, bet pirms tam valdīja Vitebskā. Krievu vēsturnieki pēc tā ir sprieduši, ka, valdot pār krievu zemi, viņam vajadzēja būt kristītam grieķu ortodoksajā ticībā. Te ir zināma parallēle ar krievu vēsturnieku pieņēmumu, ka Jersikas karalis Visvaldis bijis kristīts grieķu katoļticībā un ka tāpēc Jersika bijusi krievu valsts! Tādēļ jāšaubās, vai Vitebska bija krievu valsts — Aļģirds Vitebsku ieguva, apprecot Smoļenskas princesi. Krievu chronikās Aļģirdu sauc par „Olgird Gedimovič", tā ar krieviski izteiktu tēvvārdu liekot saprast, ka viņš būtu krievs. Vēl tālāk šai virzienā iet krievu vēsturnieki attieksmē uz Jersikas valdnieku Visvaldi, viņu nosaucot par Vsevolodu, bet Lietuvas

lielvalsti viņi sauc par „Russkoje-Litovskoje gosudarstvo".

1307. gadā pie Lietuvas pievienoja Polocku un 1398. gadā Smoļensku. Pēc tam, kad Smoļenska no Lietuvas bija atkritusi, 1404. gadā Vītauta vadībā lietuvieši to atkal iekaŗoja, pēc kam tā palika pie Lietuvas 110 gadus.

Lietuvas valdnieks Ģedimins (1316—1341) ieņēma Baltkrieviju un uzbruka Novgorodai un Pliskavai.

Jersikas valdnieks Visvaldis bija apprecējis lietuviešu dižciltīgo un tādēļ — Rīgas bīskapam par lielām nepatikšanām — ļāva lietuviešu sirotājiem pārcelties pār Daugavu. Lietuvas valdniekam Aļģirdam valdot Vitebskā, viņa dēls,pēc vairāku krievu chronistu ziņām, kopā ar savu tēvu un citiem lietuvju dižciltīgajiem devās palīgā pliskaviešiem, kad Pliskavai uzbruka ordenis. Ordeni sakāva, un pateicīgie pliskavieši uzaicināja Aļģirda dēlu par savu valdnieku. Viņu kristīja ar Andreja vārdu.

Jākonstatē, ka tiklab dienvidos no Latgales — Vitebskā, kā arī ziemeļos no tās — Pliskavā bija lietuviešu valdnieks. Arī Latgalē Daugavpils un Padebešu kalns bija lietuviešu rokās.

Vēl nav noskaidrots, kas valdīja Adzelē, Pornuvā, Abrenē, Abelenē, Bereznē un Nerovā, bet pēc tā, kas ir zināms, var spriest, ka, pirms Latgali sagrāba Rīgas archibīskaps un vācu ordenis, tā piederēja pie Lietuvas lielvalsts vai vismaz atradās tās ietekmes sfairā.

LIVONIJAS KONFEDERĀCIJAS GALA SĀKUMS

Livonijas konfederācija bija ļoti vārīgs valstisks veidojums. Tajā ietilpa territorija kā Latvijā, tā Igaunijā, bet tās divu galveno iedzīvotāju grupu ļoti atšķirīgā tautība nebija valsts nespēka iemesls. Tā iemesls bija zemeskungu — bruņinieku ordeņa pavēlnieku un bīskapu — atšķirīgās intereses.

Ordeņa pavēlnieki bija mestrs ar sēdekli Cēsīs un komturi un soģi citos centros. Starp bīskapiem galvenais bija Rīgas archibīskaps. Viņa valsts territorija no Vidzemes iesniedzās Latgalē gar Daugavu, bet nesasniedza Daugavpili, kur rezidēja ordeņa komturs. Rēzeknē un Ludzā rezidēja zemāki ordeņa pavēlnieki — soģi.

Pārējie bīskapi bija: Latvijā Kurzemes bīskaps, Igaunijā Sāmsalas (un Lenemā) bīskaps un Tērbatas bīskaps. Bez tam Livonijas konfederācijā ar spilgti izteiktu patstāvības tendenci ietilpa Rīgas pilsēta. Visas šīs Livonijas savienības valstis savā starpā naidojās un reizēm pat kaŗoja.

Sešpadsmitā gadsimtenī radās jauni politiskie sarežģījumi. Jau iepriekšējā gadsimtā Maskavijas valdnieks bija nokratījis tatāru jūgu un sāka ne vien apvienot krievu zemes, bet centās pievienot Krievijai arī kaimiņu zemes — Pliskavu un Novgorodu. Uzskatot, gan aplami, Livoniju par senu krievu zemi, viņš iebruka arī tajā.

Bez šī ārējā apdraudējuma Livonijai radās arī iekšējs drauds. Kopš tās dibināšanas Livoniju uzskatīja par pakļautu pāvestam ar nosaukumu „Mātes zeme" jeb Svētās jaunavas (Marijas) zeme (Terra beate virginis) pretstatā otrai pāvesta zemei („Dēla zemei") Palestīnai.

Jau sākot ar 13. gs. otro pusi, pāvesta laicīgā vara sāka pagrimt, un 16.gadsimtenī Romas katoļticības vietā daudzās zemēs (Anglijā, Francijā, Šveicē, Ziemeļvācijā) sākās protestantu kustība. No Ziemeļvācijas protestantu kustība pārnāca arī uz Livoniju.

Pat bīskapu un ordeņa pavēlnieku starpā radās reformācijas atzinēji un aktīvi luterisma atbalstītāji. Ar to Livonija kā katoļu baznīcas valsts bija zaudējusi morālisku pamatu, un bija tikai laika jautājums, kad tā galīgi izirs.

Reformācijas ietekme Vidzemē skāra tikai kungus un Rīgas latviešu palīgamatu locekļus. Zemniekus tā nesasniedza un Latgalē jau nepavisam. Vienīgi luteriskais princips, ka dievvārdi jāsludina tautai saprotamā valodā, panāca, ka radās latviešu mācītāji — zināmi gan ir tikai divi: palīgmācītājs Indriķis Kūlēns Alojā un Jānis Zonne Bērzaunē, kaut bija projekts sagatavot vairāk palīgmācītāju.

Par protestantiem gan skaitīja zemniekus, kuŗu kungi bija pieslējušies jaunajai ticībai, pēc principa *cuius regio, eius religio* (kāda valdība, tāda ticība). Tā Latgalē Krustpils novada zemnieki kļuva luterieši.

KAŖI AR MASKAVIJU

Maskavijas lielkņazs Ivans III 1479—1481. gadā izbeidza tribūtāro atkarību no tatāriem un sāka apvienot krievu zemes. Vispirms viņš iekaŗoja Novgorodu, izlaupot tās bagātības, apkaujot vai deportējot iedzīvotājus un kolōnizējot to ar Iekškrievijas iedzīvotājiem.

Pēc tam lielkņaza spēki iebruka Livonijā (1469. gadā Tērbatas bīskapijā), aizvirzoties līdz Rēzeknei, ko arī izpostīja. Nolīgstot ar Livoniju pamieru uz 10 gadiem, Pliskavai pievienoja vairākus Latgales pagastus. 1493. gadā pamieru pagarināja uz turpmākiem 10 gadiem. Tomēr arī

pamiera laikā Ludzas un Rēzeknes pilstiesā no Pliskavas iebruka krievu sirotāji.

Šai kritiskajā laikā 1494. gadā par Livonijas ordeņa mestru ievēlēja Volteru fon Pletenbergu (Wolter von Plettenberg). Viņš uzsāka strauju bruņošanos. 1498. gadā Valkas landtāgs atļāva ņemt nodokli vienu mārku no 4 lauku mājām Igaunijā un to pašu no viena arkla Latvijā, lai varētu atalgot vervētos kaŗakalpus.

Pletenberga spēkos 1501. gada augustā bija sapulcināts 2000 savervēto algotņu, 4000 jātnieku un desmitiem tūkstošu latviešu un igauņu kaŗavīru.

Kad par šo kaŗaspēka koncentrāciju uzzināja Ivans III, viņš uz Pliskavu nosūtīja lielu kaŗaspēku. Livoniešiem sākot postīt krievu pierobežas apgabalu, maskaviešu un pliskaviešu spēki devās pret Pletenberga spēkiem. Kaujā pie Sericas upes, 7 jūdzes dienvidos no Izborskas, Pletenberga spēki sakāva krievus, kas nekārtībā bēga uz Pliskavu. Aplencis Izborsku, Pletenbergs to tomēr nespēja ieņemt. Izborskas apkārtni Pletenberga spēki nopostīja. Ieņemot Ostrovu,to nodedzināja. Kad Pletenberga spēkos izcēlusies dizenterija, viņš bijis spiests ofensīvu pārtraukt un atgriezties Livonijā.

Kā redzams, cīņas notika Krievijā, Latgales robežas tuvumā. Izborska ir 15 km no patstāvības laika Latgales robežas, Ostrova — 25 km.

Pēc tam krievu un tatāru apvienotie spēki 1501. gada novembrī iebruka Igaunijā, uzvarot kaujā pie Helmes. Tomēr 1502. gadā iniciātīvu atkal pārņēma Pletenbergs, uzbrūkot pie Ivangorodas un Krasnogorodkas (20 km no Latgales robežas), pēc tam maršējot uz Izborsku un Pliskavu (40 km no Latgales robežas). Pliskavu aplenca, bet kad izlūki vēstīja, ka no Novgorodas tuvojas liela krievu armija, aplenkumu pārtrauca. Krievi panāca Pletenbergu pie Smolinas ezera. Kaujā uzvarēja Pletenbergs, bet nespēja vajāt bēgošo ienaidnieku.

1503. gadā Livonija nolīga pamieru ar Maskaviju, pēc tam to pagarinot. Tikai 1557. gadā Ivana III mazdēls, Ivans IV, saukts Briesmīgais, pieteica Livonijai kaŗu. 1558. gadā krievu un tatāru kaŗaspēks iebruka Livonijā, sākot laupīšanu un slepkavošanu jau pašu krievu — Pliskavas zemē.



ORDEŅA MESTRS VOLTERS FON P LETENBERGS
(16. gadsimteņa skulptūras fragments)

Iebrukumi notika pie Vastselīnas, dodoties tālāk uz Tartu, un pie Ludzas, virzoties tālāk uz Rēzekni. Kaŗagājiens attēlots autora darbā *Latvijas vēstures atlants*, 72. lpp. Krievi Tērbatu ieņēma.

Pretuzbrukumā no Daugavpils kaŗagājienā uz Sebežu livonieši nodedzināja turienes klosteri, bet visumā kaŗš bija Livonijai neveiksmīgs. 1559.gadā kaŗš turpinājās Igaunijā, Vidzemē, Kurzemē, Zemgalē un Latgalē (sk. karti *Latvijas vēstures atllanta* 73. lpp.) un atkal bija neveiksmīgs Livonijai.

Krimas tatāriem gatavojoties iebrukt Krievijā, Ivans IV nolīga sešu mēnešu pamieru ar Livoniju. Izpostītajā Latgalē nometināja krievu kolōnistus.

LIVONIJAS KONFEDERĀCIJA IZIRST

Pamiera laikā ordeņa mestrs nosūtīja pie Polijas karaļa Zigmunda II Augusta savu palīgu Gothardu Ketleru. Sarunu iznākumā 1559. gadā Viļņā nolīga protekcijas līgumu ar Polijas karali un Lietuvas dižkunigaiti. Ketlers panāca, ka karalis viņu vēlējās redzēt mestra amatā. Ordenim bija jāieķīlā Polijas karalim Ludzas, Rēzeknes, Daugavpils, Sēlpils un Bauskas pils ar pilstiesām un to ienākumiem. Nolīga, ka pret Maskaviju kaŗos kopēji un karalis apgādās savu kaŗaspēku, novēršot laupīšanu. Līdzīgu līgumu karalis nolīga ar otro Livonijas valdnieku, archibīskapu Vilhelmu, kas ieķīlāja Viļakas un Lielvārdes pili un pilstiesu, kā arī Bērzaunes un Lubānas muižu.

Livonijas iziršana sākās, kad Kurzemes bīskaps, būdams arī Sāmsalas bīskaps, pārdeva Sāmsalas bīskapiju Dānijas karalim, kas to nodeva savam brālim hercogam Magnum. Ar Dānijas karaļa līdzekļiem Magnus nopirka arī Kurzemes bīskapiju. Bez tam Magnus nopirka vēl Rēveles (Tallinas) bīskapiju.

Rēvele un Ziemeļigaunija 1561. gadā padevās Zviedrijas karalim.

Krievu okupētajai Tartu bīskapijai uzbruka Ketlers bez poļu kaŗaspēka atbalsta un projektēja iebrukt arī Krievijā. Kad krievi iebruka Alūksnes un Viļakas pilstiesā un Ketlera plānam pretojās citi pavēlnieki, uzbrukums bija jāpārtrauc.

Poļu un lietuviešu spēki saskaņā ar Viļņas līgumu ieņēma Rēzeknes, Ludzas, Daugavpils, Sēlpils un Bauskas pili un novadu 1560. g. 6.janvārī.

Ordeņa militārie spēki bija sapulcināti Trikātas pilstiesā. Krievus vajādami, ieskrienot krievu lamatās, pie Lugažiem krita un nonāca krievu gūstā 300 galvenie ordeņa pavēlnieki. Palikuši bez vadības, ordeņa spēki atstāja kaujaslauku bēgot. Šai, t.s., Ērģemes kaujā izšķīrās Livonijas konfederācijas liktenis.

LATGALES KAŖAVĪRS LIVONIJAS KAŖĀ

Latviešu kaŗavīru piedalīšanās Pletenberga spēkos kuršu ķoniņa Peniķa vadībā ir vispār zināms fakts. Mazāk pazīstama ir Latgales zemnieku piedalīšanās Livonijas kaŗā.

1558. gada martā rēzeknieši ar 50 vācu jātniekiem, dažiem algotņiem un „daudziem" latviešu zemniekiem iebruka Krievijā pie Višgorodas (Augšpils). Pēc divu diennakšu sirojuma, nodedzinot desmitiem krievu bajāru muižu un vienu krievu baznīcu, viņi ar lielu laupījumu atgriezās Rēzeknē.

Novembrī daugavpilieši un rēzeknieši ar 150 jātniekiem, 80 kaŗakalpiem, 3000 zemniekiem un diviem dižgabaliem devās uzbrukumā uz Krasnogorodku. Chronists Renners (Johannes Renner, P.Karstedt (ed.),*Livländische Historien 1556—1561*, Lübeck 1953) raksta (tulkojumā): „Viņi dedzināja tālu un plaši, daugavpilieši kreisajā, rēzeknieši labajā pusē. Sevišķi zemnieki, ko vien varēja, nosita un izpostīja. Viņi aizdedzināja Krasnogorodkas pilsētu un divus klosteŗus un apmetās pils priekšā." Pēc nesekmīga aplenkuma ordeņa spēki un latvieši devās prom ar laupījuma vezumiem.

Šie divi gadījumi ir tikai piemēri, kas chronikā atzīmēti. Nevar šaubīties, ka tādu gadījumu bija vēl daudz.

INFLANTIJA

1562. g. 5.martā ordeņa mestrs Gothards Ketlers un ordeņa pavēlnieki Rīgā ratificēja padošanās aktu Polijas un Lietuvas valdniekam Zigmundam II Augustam; aktam bija pievienojies arī Rīgas archibīskaps Vilhelms. No bijušās Livonijas territorijas izdalīja Kurzemes un Zemgales hercogīsti, pārvēršot tās par mantojamu Ketleru lēni. Kurzemes hercogīstē neietilpa agrākā Piltenes bīskapija, ko valdīja dāņi, un neietilpa arī Grobiņas apgabals, ko valdīja Prūsija. Dobeles apgabalu valdīja Tīss fon der Reke kā Polijas karaļa vasalis. Bijušās Livonijas dienvidaustrumu daļu ar nosaukumu „Pārdaugavas hercogīste" jeb „Inflantija" Polijas un Lietuvas karalis 1566. gadā pakļāva tieši sev. Karte *Latvijas vēstures atlanta* 78. lpp. rāda, kas valdīja pārējā Livonijas territorijā 1562. gadā.

Par savu vietnieku Inflantijā karalis iecēla Kotkeviču (Jan Chodkiewicz), kas šai amatā darbojās 1566—1578.g.

Zigmunds II Augusts nomira 1572. gadā. Izmantojot viņa nāvei sekojošās jukas, krievi iebruka Igaunijā un Latvijā. 1577. gadā liela krievu un tatāru armija — kājnieki, jātnieki un artilerija — sāka kaŗagājienu Latgalē. Viļaka padevās 17. jūlijā, Ludza 24.jūlijā. Rēzekni ieņēma 30.jūlijā, Daugavpili 11.augustā. Pēc tam kaŗagājiens virzījās uz Vidzemi. Agrāko mestra Cēsu pili uzspridzināja paši aizstāvji 1577.g. 6.septembrī, un to nekad vairs neatjaunoja. Ar lielu laupījumu un daudziem gūstekņiem (ko pārdeva par vergiem Turcijā un Indijā) cars atgriezās Pliskavā. Inflantiju krievi bija iekaŗojuši un pamatīgi izpostījuši.

1576.gadā par Polijas karali ievēlēja Stefanu Batoriju. Sadarbojoties ar zviedriem, viņam izdevās atgūt Vidzemes novadus. Izmantojot apstākļus, ka zemē plosījās mēris, Stefans Batorijs iebruka Krievijā. 1582.gadā cars Ivans IV bija spiests nolīgt Jamzapoļes mieru ar Poliju un Zviedriju, atsakoties no visiem iekaŗojumiem Livonijā. Gūstekņus, ko krievi nebija pārdevuši, apmainīja pret gūstā saņemtajiem krieviem. Atkaliegūtajā Inflantijā par administrātoru karalis iecēla bīskapu Georgu Radivilu un par viņa palīgu vēlāko Ļvovas archibīskapu Demetriju Soļikovski.

1582.gadā Stefans Batorijs izdeva Inflantijas konstitūciju (*Konstytucye Inflantskie*). Ar šo konstitūciju nodibināja Livonijas bīskapiju ar domkapitula sēdekli Cēsīs, piešķiŗot bīskapijai Vidzemē

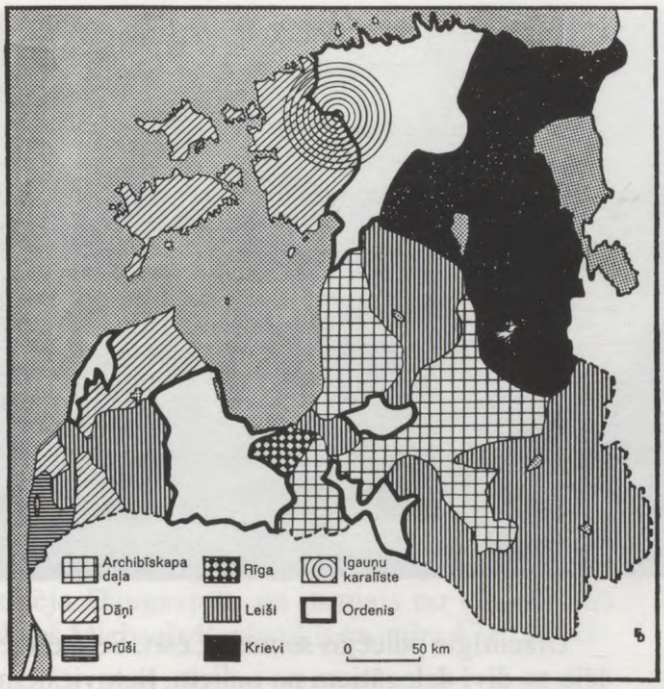

LIVONIJAS SADALĪŠANA 1560. GADĀ

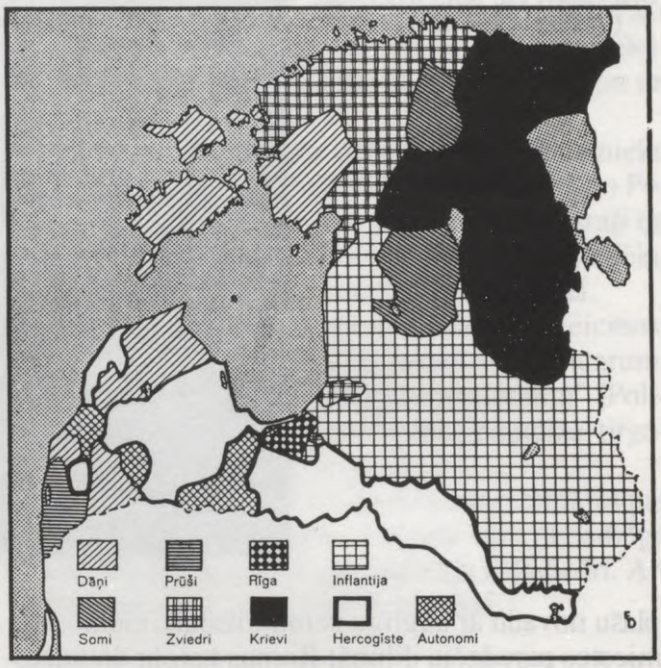

LIVONIJAS SADALĪŠANA 1562. GADĀ



HERCOGS GOTHARDS KETLERS
(1569. gada medaļa)



POLIJAS UN LIETUVAS KARALIS STEFANS BATORIJS
(medaļa)

DAUGAVA PIE SĒLPILS 19.GS.
(V.Stafenhāgena zīmējums)



plašu novadu ar auglīgu zemi. Pilsētās, ciemos un miestos paredzēja dibināt Romas katoļu draudzes un skolas.

Inflantiju iedalīja trijos prezidijos: Cēsu, Tērbatas un Pērnavas. Latgale ietilpa Cēsu prezidijā (Palatinatus Wendensis). Katrā prezidijā bija paredzēta zemestiesa ar karaļa izraudzītu tiesnesi no dižciltīgo kandidātiem un sešiem piesēdētājiem, kuŗus arī izrauga no dižciltīgajiem.

Nākošo reorganizāciju Inflantijā izdarīja Zigmunds III ar 1589. gada konstitūciju (*Ordinatio Livoniae prima*). Pēc tās, Inflantija pieder Polijas un Lietuvas tautai. Ir četrējādi zemesvaldījumi: karaļa galdamuižas, stārastijas, lēņi un mazās muižas. Lielākā platība ietilpa 26 stārastijās.No tām Latgalē bija Rēzeknes un Daugavpils stārastija, pārējā Latvijā 14 un Igaunijā desmit. Stārastus iecēla uz mūžu no poļiem un lietuviešiem. Faktiski stārasta amatā bija arī vācieši — pavisam astoņi, no tiem Latgalē: Ludzā Jurgens fon Altenbokums un Krustpilī Josts Firstenbergs. Viļakā valdīja pārvācotais francūzis Fabricijs, Daugavpilī valdīja lietuvietis Talvašs.

Stārastiju ienākumi, pēc 1589. gada konstitūcijas, bija jādala trijās daļās. Trešdaļa ienākumu jāiemaksā pārmaiņus Polijas un Lietuvas valsts kasē. Otra trešdaļa bija paredzēta Polijas un Lietuvas kopvalstij Inflantijas militārajām vajadzībām. Atlikusī trešdaļa bija paredzēta stārastam, bet no tās viņam bija jāuztur pils un apbruņojums.

Lēņus un sīkās muižas varēja piešķirt arī nedižciltīgajiem, arī vāciešiem, kam nopelni Polijas labā, bet muižas bija jāpiešķiŗ vienādā skaitā poļiem, lietuviešiem un vāciešiem. Ir jāsaprot, ka šajos piešķīrumos ietilpa arī lauku iedzīvotāji — zemnieki.

Dižciltīgie pulcējās seimelī Cēsīs. Seimelī ievēlēja pa divi delegātiem no poļiem, lietuviešiem un vāciešiem, kuŗus sūtīja uz Polijas, resp. Lietuvas seimu.

FIKCIJA PAR INFLANTIJAS TERRITORIJU

Kad ar Altmarkas pamieru 1629. gadā beidzās kaŗš starp Zviedriju un Poliju, zviedri bija ieguvuši Vidzemi līdz Aiviekstei. Pamieru pagarināja 1635. gadā uz turpmākajiem 26 gadiem.

Latgali zviedri bija okupējuši 1625. gadā, bet jau pēc gada apgādes grūtību dēļ bija spiesti to atstāt. 1627. gadā zviedri rīkoja ekspedīciju uz Daugavpili, bet tāpat kā 1625. gadā apgādes grūtību dēļ atkal bija jāatkāpjas uz Vidzemi.

Pēc Altmarkas pamiera robeža starp zviedru un poļu-lietuvju daļu gāja no Sēlpils Daugavas krastā uz Lubānas ezeru un tālāk līdz Krievijas robežai. Demarkācijas līniju zviedri bija izvirzījuši pāri Aiviekstei un Pededzei.

Poļi to uzskatīja par pagaidu robežu un uzturēja fikciju, ka visa agrākā Inflantija pieder pie Polijas un Lietuvas. Tā arī pēc 1635. gada Polijas karalis iecēla stārastus Cēsu, Pērnavas un Tērbatas prezidijā. Par spīti šai fikcijai, robeža ar zviedru Vidzemi palika līdz 17. gs. beigām. Tomēr 1654. gadā Pirmajā ziemeļu kaŗā krievi ieņēma Ludzu un Rēzekni, bet zviedri 1655. gadā ieņēma Daugavpili. Gaŗā apgādes ceļa dēļ to tomēr atkal nespēja noturēt, un visu Latgali okupēja krievi. Daugavpili krievi pārdēvēja par Borisogļebsku. Kaut atsevišķos periodos zviedri ieņēma dažus apgabalus, krievi valdīja Latgalē līdz 1667. gada Andrusova pamieram starp Poliju un Krieviju.

Starplaikā 1660. gada Olīvas mierlīgumā Polija bija atteikusies no zviedru Vidzemes, un Aiviek-

stes un Pededzes demarkācijas līnija kļuva par pastāvīgu robežu. 1667. gadā Krievija atteicās no Latgales.

INFLANTIJAS HERCOGĪSTE

Varšavas seims 1677. gadā izlēma konstitūciju jaunajai provincei. To tagad nosauca par Inflantijas hercogīsti. Hercogs bija Polijas karalis. Administrātīvajā iedalījumā palika četras stārastijas: Daugavpils, Rēzeknes, Ludzas un Viļakas. Stārastus iecēla karalis.

Galvenais stārasts bija Daugavpilī ar vaivada titulu. Viņš bija loceklis Polijas senātā; senāta loceklis bija arī Daugavpils bīskaps, tāpat arī kastelāni.

Tikai sākot ar 1685. gadu, Daugavpils bīskapi rezidēja Daugavpilī, un pirmais no viņiem bija bīskaps Michaels Poplavskis (nomira 1710.gadā).

Daugavpilī sanāca arī Inflantijas seimelis. Tajā pulcējās Inflantijas muižnieki, lai apspriestu likumus un ievēlētu sešus delegātus kopējā Polijas un Lietuvas seimā.

Latgale bija sadalīta starp sešdesmit muižnieku dzimtām, kas gan formāli bija lēņa atkarībā no Polijas karaļa, bet īsteni paši jutās kā mazi karaļi un pat kaŗoja savā starpā. Lielo un vidējo muižnieku cīņās piedalījās arī sīkie muižnieki – šļachtiči.

Polijas un Lietuvas apstākļus raksturo teiciens: „Polonia caelum nobilium, paradisus clericarum, aurifodina advenarum, infernus rusticorum" (Polija ir dižciltīgo debesis, garīdznieku paradīze, tirgotāju zeltabedre un zemnieku elle).

Šis teiciens ir pareizs, ja debesis iedomājas par nepārtrauktu cīņaslauku. Latgale bija nabadzīga zeme, tādēļ grūti runāt par tirgotāju zeltabedri. Arī garīdzniekiem Latgale nebija paradīze.

LIELAIS ZIEMEĻU KAŖŠ

Lielais ziemeļu kaŗš ilga divdesmit vienu gadu (1700—1721). Autors šo kaŗu ir aprakstījis grāmatās: *Latvijas vēsture 1600—1710* (publicēta 1962), 7.nodaļā, un *Latvijas vēsture 1710—1800* (publicēta 1973), 13—24. lpp.

Lielais ziemeļu kaŗš pilnīgi pārvērta Eiropas politisko karti. Kaŗa iznākumā aizgāja bojā Zviedrijas lielvalsts, un Zviedrija palika tikai maznozīmīga valstiņa Skandinavijas pussalā, Eiropas nomalē. Totiesu šis kaŗš lika pamatus Krievijas nākošai varenībai. Krievijai kaŗa mērķis bija „izcirst logu uz Eiropu". Loga izciršana nozīmēja, ka Krievija ieguva Vidzemi ar eiropejisko Rīgas pilsētu, Igauniju ar tās ostām un Ingriju. Nežēlojot cilvēku upuŗus, Krievijas cars Pēteris I 1703.gadā Ingrijas purvos dibināja jauno Krievijas imperijas galvaspilsētu — Svēto Pēterpili (Sankt Peterburg) agrākās galvaspilsētas Maskavas vietā.

Lielajā ziemeļu kaŗā sākās arī otras Eiropas lielvalsts — uz satrunējušiem pamatiem celtās Polijas un Lietuvas federācijas sabrukums.

No Latvijas vēstures viedokļa ir nozīmīgi, ka Vidzeme no pakļautības eiropejiskai Zviedrijai nonāca āziātiskās Krievijas pārvaldījumā un latviešu zemnieki no liberālās zviedru laiku gaisotnes un personiskās brīvības izredzēm nokļuva despotisko vācu (un pārvācoto cittautu) muižnieku patvaļā, kad dzimtbūšanas spaidi jau līdzinājās verdzībai.

Pēc Vidzemes arī Kurzemes un Zemgales hercogīsti, vispirms faktiski un tad arī juridiski, ietilpināja Krievijā. Beidzot (1772.g.) arī Latgale nonāca Krievijas imperijas varā.

Latviešus var interesēt notikumi, kas sekoja Lielajam ziemeļu kaŗam — Krievijas imperijas tronī nosēdās latviete un vēlāk viņas pēcteči — puslatvietis un ceturtdaļlatvietis (sk. šīs grāmatas sākumu). Šo triju valdnieku kopā 23 gadu ilgais valdīšanas laiks (Katrīna I divi gadi, Elizabete 21 gadu un Pēteris III nepilnu gadu) no Krievijas vēstures viedokļa ir maznozīmīgs un no pasaules vēstures viedokļa tikai kuriozitāte. Tādēļ arī visiem vēsturniekiem šis epizods paslīdējis gaŗām, un neviens līdz šim to nav pamanījis.

Vēsturnieku interesi vairāk saistījusi nevis puslatvietes, bet „krievietes" ķeizarienes Elizabetes nāve nekā viņas dzīve. Septiņgadu kaŗā Krievijas



GALVENIE KAŖALAUKI LIELAJĀ ZIEMEĻU KAŖĀ (1700–1721)

spēki izcīnīja uzvaru pret Prūsiju pie trim ciemiem: pie Grōsjegersdorfas 1757.gadā, pie Corndorfas 1758.gadā un pie Kunersdorfas 1759.gadā un 1760.gadā ieņēma Berlīni. Elizabetes nāve 1762. gadā izglāba Prūsiju no sagaidāmās pilnīgās sakāves, un gala iznākumā Prūsijas karalis Frīdrichs ieguva Frīdricha Lielā titulu. Elizabetes pēctecis, ceturtdaļlatvietis Pēteris III, steidzīgi nolīga mieru, un Krievija pat kļuva par Prūsijas sabiedroto.

Pēteŗa III rīcība pavēra ceļu nākošās Eiropas lielvalsts – Prūsijas izaugšanai. Tā citā ziņā pilnīgi nenozīmīga persona spēja veidot ne vien Eiropas, bet pat pasaules vēsturi, ja ņemam vērā Prūsijas lielo lomu divos pārdzīvotajos pasaules kaŗos.

LATGALE PĒC LIELĀ ZIEMEĻU KAŖA

Ar mierlīgumu 1721.gadā Somijas pilsētiņā Nīstadē (Usikaupunki) beidzās Lielais ziemeļu kaŗš, kas bija sācies 1700.gadā. Pēc šī līguma, Krievija ieguva Vidzemi, Igauniju, Ingriju, daļu Karelijas un Vīborgu. Latgale palika kā Polijas un Lietuvas kondominija, bet Kurzemes hercogīste palika formāli patstāvīga Polijas protektorātā. Faktiski tiklab Latgale, kā arī Kurzeme nonāca Krievijas ietekmē, un Septiņgadu kaŗa laikā (1756 —1763) krievu kaŗaspēks maršēja Kurzemē un Latgalē.

Krievu kaŗaspēks Latgalē novietojās garnizonos Rēzeknē un Daugavpilī un palika tur arī pēc miera nolīgšanas. Viļakā bija paredzēts iekārtot krievu kaŗaspēka noliktavu, bet satiksmes grūtību dēļ šo projektu nereālizēja.

Krievu garnizoni nebija vienīgā liksta Latgalē. 1710. gadā to sasniedza arī epidēmija — Lielais mēris. Precīzu ziņu par upuŗiem Latgalē trūkst (Kurzemē nomira puse iedzīvotāju, Vidzemē divi trešdaļas).

POLIJAS UN LIETUVAS SADALĪŠANA

Lielākais starptautiskais noziegums 18.gadsimtenī bija, kad apvienoto Polijas un Lietuvas valsti tās kaimiņi — Krievija, Prūsija un Austrija sadalīja savā starpā. Dalīšana notika trīs reizes: 1772., 1792.un 1795.gadā, kad Polija nozuda no Eiropas kartes. To atjaunoja tikai pēc Pirmā pasaules kaŗa.

Ar pirmo dalījumu Latgale (un daļa Baltkrievijas) nonāca krievu varā. Ar trešo dalījumu Krievija aprija Kurzemes un Zemgales hercogīsti un Piltenes apgabalu. Polijas dalīšanas vēsturi autors ir aprakstījis grāmatā *Latvijas vēsture 1710—1800* (1973), 212—220. lpp.

Pēc Latgales un Baltkrievijas inkorporācijas Krievijā Katrīna II 1773. gadā izdeva rīkojumu (ukazu) par jauniegūtās territorijas administrātīvo iedalījumu. Ar Daugavas provinces nosaukumu Latgali ietilpināja Pliskavas (krieviski: Pskov) guberņā. Bez tam Pliskavas guberņā ietilpa Pliskavas, Veļikije Luku, Vitebskas un Polockas province. Baltkrieviju ietilpināja Mohiļevas guberņā.

Latgales, resp. Daugavas provinces galvaspilsēta palika Daugavpils. Tāpat kā poļu laikos provinci iedalīja apriņķos — Daugavpils, Rēzeknes, Ludzas un Viļakas. 1776.gadā administrāciju Latgalē pārkārtoja. Pliskavas un Veļikije Luku provinci apvienoja jaunā Pliskavas guberņā, bet Vitebskas, Polockas un Daugavas provinci apvienoja jaundibinātajā Polockas guberņā. Kopā ar Mohiļevas guberņu to apvienoja Baltkrievijas ģenerālguberņā. Ar 1777. gada ukazu likvidēja guberņas un to vietā nodibināja vietniecības (krieviski: „namestničestvo", kuŗas iedalīja apriņķos. Polockas vietniecībā bija šādi apriņķi: Polockas, Drisas, Sebežas, Nevelas, Daugavpils, Rēzeknes, Ludzas, Vitebskas,Veližas, Gorodokas un Suražas. Līdz ar to Latgale vairs nebija atsevišķa administrātīva vie-



KATRĪNAS II UZVARĀM (POLIJAS UN LIETUVAS SADALĪŠANAS PIEMIŅAI) KALTĀ MEDAĻA

POLIJAS UN LIETUVAS TRĪSKĀRTĒJĀ SADALĪŠANA

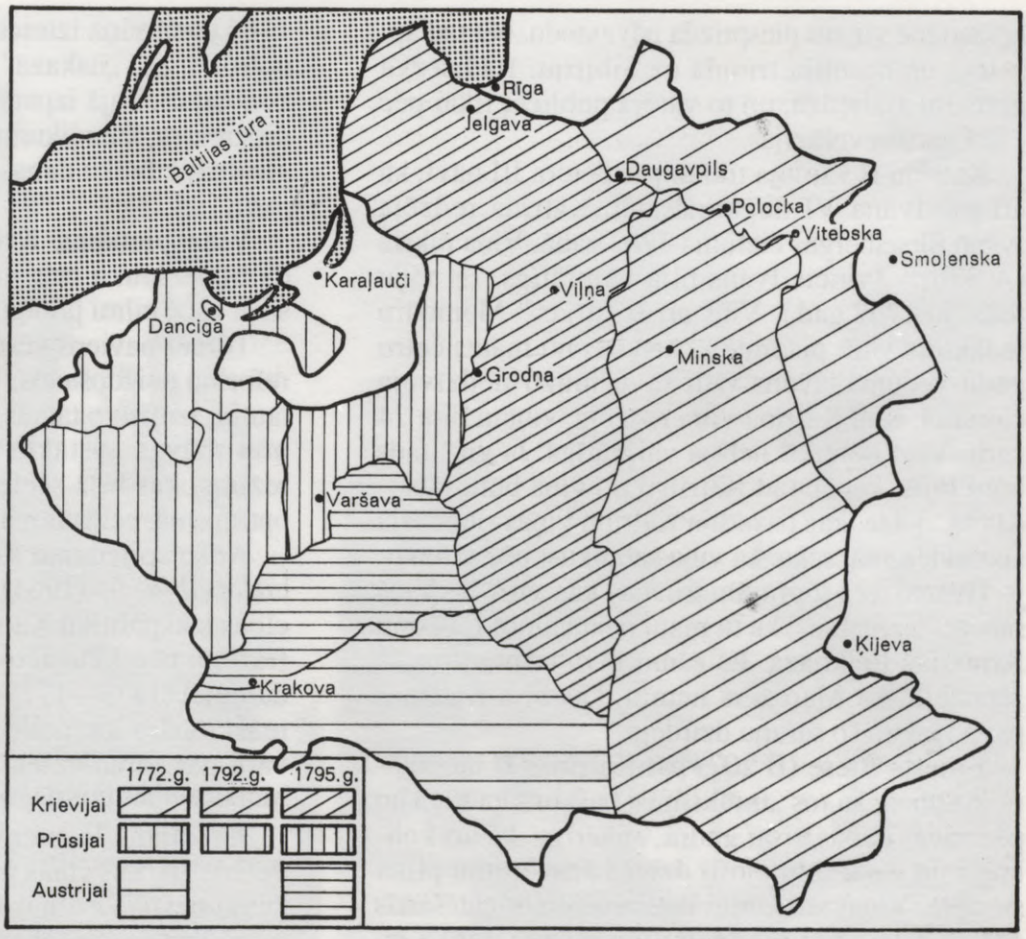

nība, kāda tā bija bijusi tieši simt gadu kopš 1677. gadā pieņemtās konstitūcijas. Daugavpils, Rēzeknes un Ludzas apriņķim vairs nebija kopēja pārvalde.

Nākošais lielais pārkārtojums notika 1796. gadā, kad Krievijas ķeizars Pāvils I atkal atjaunoja guberņas: Polockas un Mohiļevas vietniecību apvienoja, radot Baltkrievijas guberņu ar galvaspilsētu Vitebsku. Rēzekne zaudēja apriņķa pilsētas stāvokli un to atguva tikai 1802.gadā, kad nodibināja Vitebskas guberņu. Pēc Polijas otrās dalīšanas Vitebskas guberņai pievienoja Lepeles apriņķi. Šai guberņai ziemeļrietumos bija Lielvidzemes, ziemeļos Pliskavas, austrumos Smoļenskas, dienvidos Mohiļevas un rietumos Kurzemes guberņa.

Jauni pārkārtojumi Krievijā notika 1823. gadā, kad atsevišķās guberņas apvienoja un pakļāva ģenerālgubernātoram. Vitebskas guberņa kopā ar Mohiļevu, Smoļensku un Kalugu (kādu laiku Kalugas vietā Minsku) veidoja vienu šādu ģenerālguberņu. Tā pastāvēja līdz 1856. gadam, kad to likvidēja. Pēc poļu dumpja (1863) no 1865. līdz 1869. gadam atkal izveidoja ģenerālguberņu, apvienojot Vitebskas, Viļņas, Kauņas un Grodņas guberņu (sk.: Erik Amburger, „Das Gouvernement Vitebsk und Lettgallen im russischen Kaiserreich", *Felder und Vorfelder russischer Geschichte,* Auerbach-Freiburg 1985, 95. lpp.).

Kā patstāvīgu pārvaldes vienību Latgali atjaunoja tikai, kad radās neatkarīgā Latvija.

KATRĪNA II

Uz Krievijas ķeizarieni Katrīnu II var attiecināt teicienu: „Klausaities uz maniem vārdiem, bet neskataities uz maniem darbiem". Vārdos viņa bija ideāliste un cilvēku tiesību aizstāve, bet darbos viņa ar 1775. un 1785.gada administrātīvajām reformām stiprināja muižniecības stāvokli un izveidoja dzimtbūšanu. Viņas valdīšanas laikā zemnieki praktiski kļuva muižnieku vergi. Katrīnas II laikā dzimtbūšanas slogā nonāca ne vien Ukraina, kur agrāk dzimtbūšanas nemaz nebija, bet arī Latgale un Baltkrievija, kur agrāk dzimtbūšana bija tikai vieglā veidā. Atdāvinot muižniekiem kroņa zemi un pārņemot baznīcas muižas, ko ķeizariene dāvināja saviem daudzajiem favorītiem, dzimtbūšanu padziļināja, un tā ilga septiņdesmit sešus gadus līdz 1861.gadam.

Kad 1790.gadā Aleksandrs Radiščevs publicēja grāmatu *Ceļojums no Svētās Pēterpils uz Maskavu,* viņš atklāja patiesību par zemnieku grūtajiem apstākļiem un ciešanām. „Liberālā un apgaismotā"

ķeizariene viņam piesprieda nāvessodu, bet tad apžēloja un nosūtīja trimdā uz Sibiriju. Radiščeva grāmatu aizliedza, un to varēja publicēt tikai pēc 1905.gada revolūcijas.

Katrīnu II vainoja tiklab par Pēteŗa III nāvi, kā arī par Ivana VI nogalināšanu. Katrīna redzēja Ivanu Šliselbergas cietumā 1762.gadā. Viņa raksta (A 376): „Princis Ivans bija vājprātīgs. Es viņu redzēju 1762.gadā. Viņš arī stostījās." Memuāru redaktors vērē piezīmē: „Atšķirts no mātes četru gadu vecumā, Ivans visu savu mūžu nodzīvoja cietumā. Kad Katrīna viņu redzēja, viņam bija 24 gadi. Viņš noteikti nebija vājprātīgs. Ja viņš tāds būtu bijis, kāpēc tad Katrīnai no viņa būtu jābaidās? [...] Tie, kas pavadīja Katrīnu viņas slepenajā apmeklējumā, saka, ka viņa sabrukusi pēc sarunas, jo [Ivans] vēl joprojām zināja, kas viņš ir. Viņš sauca: 'Uzmanies, ka tu mani neapvaino! Es esmu Krievijas lielkņazs. Es esmu tavs imperātors.'" Jānožēlo, ka Marožērs nemin, kas bija Katrīnas pavadoņi un šo sarunu dzirdēja.

Ernests Blese (B 207) par Katrīnas II memuāriem spriež, ka tos „ir rakstījusi tiešām saprātīga un pēc savas dabas visai gudra, apķērīga, kā arī konkrētu un visai tālu ejošu dzīves apsvērumu pilna sieviete. Viņas iedzimtās iejušanās un orientēšanās spējas galma aprindu nemitīgo intrigu, tenku un baumu jūklī ir tiešām apbrīnojuma cienīgas."

Vācu vēsturnieks Oto Hečs – sk.: Otto Hoetzch, *The evolution of Russia* (London 1966), 96. lpp. – raksturo Katrīnu II šādi: „Trūcīgi izglītota, viņa bez citu palīdzības attīstīja savas spējas politikā. Kā lielkņaze viņa apguva franču apgaismības idejas, ko viņa centās iedzīvināt Krievijā. 1767.gadā viņa izteica rakstos savus apsvērumus politikā, t.s. „nakazā" (instrukcijā likumdošanas komisijai). Tajā izpaudās viņas ticība saprātam un progresam, labu likumu ietekmei, mācībām un izglītībai, cilvēku dabas labestībai un gribas stiprumam [...]

Viņa pieņēma Krieviju kā savas mājas un darbības lauku bez mazākiem aizspriedumiem, savu vācu cilmi pilnīgi apspiežot. [...]

Tomēr neviens vēsturnieks nevar ignorēt viņas reformu neizdošanos, lielās nastas, ko viņa uzvēla tautai, izmisīgo tautas, sevišķi zemnieku, reakciju pret dzīves apstākļu pasliktināšanos un to, ka režīms, kas bija sācies liberālā racionālismā un optimismā, beidzās reakcijā un apspiešanā."

Ar šo spriedumu saskan *Latvijas padomju enciklopēdijā* 5, (1984), 35. lpp. teiktais: „Muižniecības iekšpolītiku Katrīna II maskēja ar liberālām frāzēm; pēc J.Pugačova vadītā zemnieku kara [= dumpja] (1773—1775) apspiešanas īstenoja atklāti reakcionāru iekšpolitiku. Nostiprināja muižnieku varu pār zemniekiem, noformēja [= izveidoja] muižniecības privilēģijas."

Jemeļjans Pugačovs apgalvoja, ka viņš esot Pēteris III, kas cīnās par savām tiesībām pret savu ļauno sievu. Viņam izdevās izraisīt zemnieku dumpi un kazaku brīvības cīņas. Katrīnas kaŗaspēks viņu sagūstīja, un Katrīna lika viņu, važās iekaltu, publiski izstādīt Maskavā un pēc tam sacirst gabalos.

Katrīnas ārpolītikas mērķis bija paplašināt Krievijas territoriju. Viņa to panāca, kaŗojot ar Turciju (1768—1774; 1787—1791), kā arī piedaloties Polijas sadalīšanā (1772, 1792, 1795).

KONFESIJAS LATGALĒ

Konfesiju ziņā Latgale līdz pat astoņpadsmitajam gadsimtenim bija raiba mozaīka — protestanti, grieķu katoļi, grieķu katoļu vecticībnieki, Romas katoļi, ūniāti (un arī žīdi). Elkdievība bija lielā mērā izskausta.

Vēl septiņpadsmitajā gadsimtenī Latgalē Vidzemes pierobežā valdīja kungi, kas reformācijā bija pieņēmuši luterisko konfesiju — Preiļos, Varakļānos, Stirnienē, Atašienē, Krustpilī, Līvānos un Asotē. Tur bija vismaz trīs luterāņu baznīcas: Preiļos, Varakļānos un Krustpilī vai tās tuvumā.

Grāfs Plāters 1698.gadā pārvērta Indricas luterāņu baznīcu par Romas katoļu baznīcu, un 1706.gadā katoļi atguva no luterāņiem agrāko katoļu baznīcu Feimaņos. Reformātu baznīca bija Azupienā. Pārējā Latgalē bija grieķukatoļu, Romas katoļu un ūniātu baznīcas.

17. gadsimtenī Romas katoļu baznīca bija Rēzeknē, Ludzā, Daugavpilī, Užvaldē, Viļakā, Višķos, Piedrujā, Šķaunē, Brigos, Mērdzenē, Sarkaņos, Pasienē, Aglonā un iespējams, ka arī vēl citur. Rosīga izpostīto baznīcu atjaunošana un jaunu dibināšana sākās pēc Lielā ziemeļu kaŗa.

ROMAS KATOĻU MISIJAS

Latgalē Romas katoļu bīskapijām bija ļoti plaša territorija. Tādēļ muižnieki aicināja garīgo ordeņu mūkus apmeklēt atsevišķās muižas iedzīvotāju garīgai aprūpei. Visplašāko darbību attīstīja jezuītu ordenis, otrā vietā jāmin dominikāņi, tad lazaristi



PASIENES KATOĻU BAZNĪCA



DAUGAVPILS KATOĻU BAZNĪCA



VIŠĶU BAZNĪCA

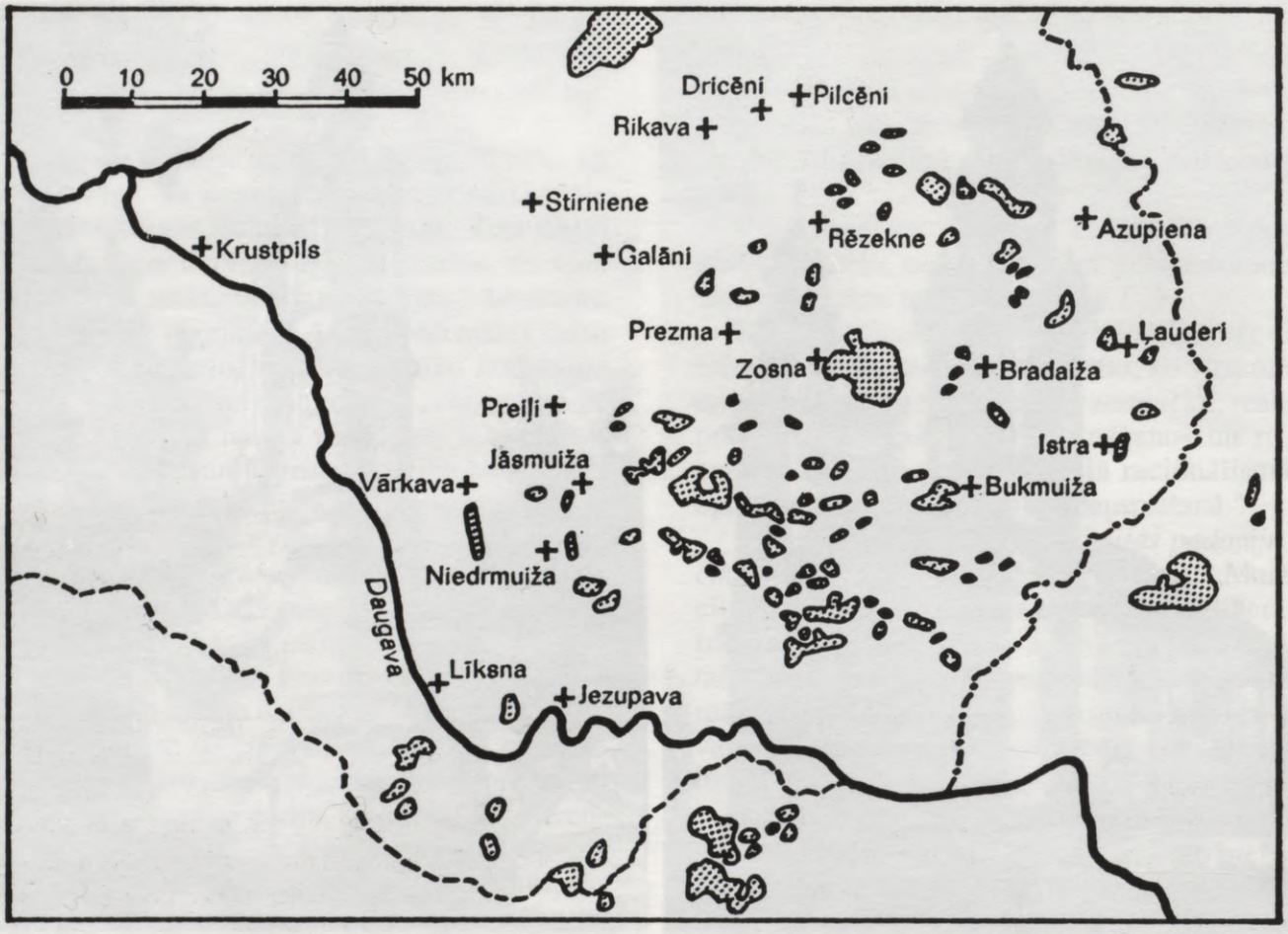

ŪNIĀTU BAZNĪCAS

(saukti arī par misionāriem) un, sākot ar 18. gs. piecdesmitajiem gadiem, arī bernardieši.

Pēc Staņislava Škutāna vērtējuma, 18. gs. otrā pusē Latgalē vienā laikā darbojušies vismaz 32 jezuīti, 28 dominikāņi, 10 lazaristi un 3 bernardieši, kopā 73 mūki. Bez tiem tur vēl darbojušies ap 30 laicīgie garīdznieki — sk.: St.Škutans, *Misionaru darbeiba Latgolā* (Minchenē 1953), 71.lpp.

Kad 1583.gadā nodibinājās Vidzemes bīskapija, jezuītu galvenā mītne bija Cēsīs un Rīgā. Zviedri jezuītus no Vidzemes izraidīja, un par viņu galveno mītni kļuva Daugavpils. Ar Daugavpili centrā jezuīti darbojās desmit misijās.

Misionāri jeb lazaristi 1755.gadā Krāslavā nodibināja garīgo semināru ar diviem teoloģijas profesoriem un deviņiem garīdzniekiem, lai sagatavotu priesteŗus Livonijas un Smoļenskas draudzēm. Seminārs darbojās no 1757. līdz 1842. gadam, kad to pārcēla uz Minsku.

Jezuīti savukārt 1761.gadā Daugavpilī nodibināja skolu, ko Škutāns sauc par kollēģiju (sk.*ibid.*, 33.lpp.). Skolā bez rektora darbojās 14 jezuīti. Par domstarpībām starp abiem ordeņiem, kas bija dibinājuši šīs mācībiestādes, sk. *ibid.*, 42. lpp.

Dominikāņi dibināja Pasienes un Aglonas baznīcu un klosteri. Bernardieši valdīja Viļānu klosteri no 18. gs. vidus līdz 1832. gadam, kad to cara valdība likvidēja.

ŪNIĀTI

Kopš 1054.gada kristīgā ticība bija sadalījusies divos lielos nozarojumos — Romas un grieķu katoļu konfesijā. 15.gadsimtenī (1438—1439) Ferrārā un Florencē, Italijā notika abu konfesiju koncils ar nolūku tuvināt abus nozarojumus. Grieķu katoļu pārstāvji koncilā atzina pāvestu par baznīcas galvu un akceptēja dažas Romas katoļu dogmas, bet paturēja baznīcas ceremonijas senslavu vai grieķu valodā un tiesību garīdzniekiem laulāties. Šo grieķu katoļu konfesijas nozarojumu apzīmēja par ūniātiem.

Pret ūniātiem Bizantijā un Krievijā tomēr radās opozicija, un ūnija izjuka. Tikai 16. gs. deviņdesmitajos gados grieķu katoļu bīskapi Polijā un Lietuvā to centās atjaunot.

Šķiet, ka grieķu katoļu bīskapijas Latgalē būs dibinātas Ivana III un Ivana IV valdīšanas laikā. Šis laiks ilga ap simt gadu.

Kad 1582.gadā Inflantijā nodibinājās Romas katoļu bīskapija, tā ne vien sāka misijas darbu, bet ar valsts atbalstu sāka arī vajāt grieķu katoļu un protestantu muižniekus (sk.: Oskar Wagner, „Reformation und Orthodoxie in Ostmitteleuropa im 16.Jahrhundert", *Zeitschrift für Ostforschung* 1/2, 1986, 56. lpp.).

Reakcija pret šiem spaidiem bija divējāda. Pirmkārt, grieķu katoļu bīskapiem radās doma atjaunot 15. gadsimteņa ūniju. Šai nolūkā Bžescā (Brzesz) no 1594. līdz 1596.gadam sanāca koncils, kas ūniju atjaunoja (sk.: Dunsdorfs, *Latvijas vēsture 1710—1800,* 185. lpp.). No septiņiem grieķu katoļu bīskapiem ūnijai pievienojās pieci.

Otrkārt, lai aizsargātu savas ticības tiesības, grieķu katoļu un protestantu muižnieki 1599.gadā Viļņā nodibināja ģenerālkonfederāciju — muižnieku apvienību. Polijas un Lietuvas federācijā tādas parasti dibināja kādu politisku mērķu sasniegšanai. Kad šai apvienībai miera ceļā neizdevās savus mērķus panākt, izcēlās dumpis (1606—1609), ko Polijas karalis apspieda ar bruņotu varu, un ģenerālkonfederācija bija spiesta savu darbību izbeigt.

Nav pētījumu par to, kad un kā Latgalē sākās ūniātu konversija. Pēc 1784.gada kadastra zīmētā karte rāda ūniātu baznīcas Latgalē (sk. arī: Dunsdorfs, *op. cit.,* 229. lpp.). Ūniātu baznīcu kopskaits šai gadā ir 18, salīdzinot ar 29 Romas katoļu baznīcām (jezuītu 7, dominikāņu 6, laicīgo priesteŗu 3, bernardiešu, lazaristu un kanoniķu pa vienai un nezināmas Romas katoļu piederības 10). Bez tam šai gadā bija divas protestantu baznīcas — Krustpilī un Azupienā.

Ūniātus centās absorbēt kā grieķu katoļi, ko pēc Latgales pievienošanas Krievijai atbalstīja valsts vara, tā arī ar lielu sirdsdedzi Romas katoļu misionāri, kas galveno uzmanību veltīja muižniekiem.

Jau no kristīgās ticības sākuma laikiem, kad muižnieki pieņēma attiecīgo konfesiju, arī zemnieki sekoja. Vienīgais izņēmums bija vecticībnieki, kas neatkarīgi no savu kungu konfesijas sava īpatnējā dzīves stila dēļ palika uzticīgi tēvutēvu ticībai.

Kā grieķu katoļi, tā Romas katoļi centās ūniātus pārvilkt savā pusē ar aģitāciju. Šai ziņā pārmaiņu radīja poļu dumpis 1831.gadā (sk.: Amburger, *op. cit.,* 98. lpp.). Krievijas valdība pārmeta ūniātiem, ka tie atbalstījuši sacelšanos,un sāka viņus apkaŗot.

Viņu skolas slēdza, tāpat slēdza ūniātu baziliāniešu klosteŗus, un vienīgais baziliāniešu klosteris palika tikai Viļņā. 1839.gadā ūniātu bīskapu sinodes dalībnieki parakstīja lēmumu, ka pievienojas Krievijas grieķu katoļu baznīcai. Ar to arī ūniātu baznīca Latgalē (un Baltkrievijā) izbeidza darbību.

VECTICĪBNIEKI

Krievijas grieķu katoļu baznīcas galva patriarchs Nikons 17.gadsimtenī izdarīja baznīcas reformas. Sākot ar 1654.gadu, viņš laboja liturģiskās grāmatas, kur gadsimteņiem ilgstošajos norakstos bija ieviesušās kļūdas.

1663.gadā publicēja jaunu bībeli baznīcas slavu valodā. Šīs reformas radīja šķelšanos Krievijas grieķu katoļu baznīcā. Tos, kas neatzina reformas, sauca par vecticībniekiem.

Reformas nebija tik daudz dogmā, kā ārējā formā, piemēram: kā mest krustu — vai ar diviem, vai trim pirkstiem? Valdība bija reformas akceptējusi un vecticībniekus vajāja. Vecticībnieki tad sāka izceļot uz pierobežas zemēm — arī uz Latgali.

Vecticībnieki vērsās pret priesteŗiem, kas atzina reformas. Tikai daļa vecticībnieku 1788.gadā atšķēlās no radikālajiem, kas priesteŗus vispār neatzina („bezpopovičina"), salīga mieru ar vadošo Krievijas grieķu katoļu baznīcu un akceptēja priesteŗus. Tos sauca par „jedinoverciem" (ticībā vienlīdzīgiem — sk.: Amburger, *op. cit.,* 98. lpp.). Tomēr valdība arī pret tiem bija nelabvēlīga.

Latgalē bija kā radikālie, tā arī mērenie vecticībnieki. Pēc Latgales iekļaušanas Krievijā vecticībniekus vajāja arī tur. Tikai 1905.gadā ar tolerances ediktu valdība pārtrauca vecticībnieku vajāšanu, kaut nelabvēlība palika.

Lai izpelnītos valdības labvēlību, poļu dumpja laikā vecticībnieki nostājās valdības pusē, ziņojot par dumpinieku kaŗaspēka koncentrāciju.

1784.gada Latgales kadastrā Rēzeknē ir minēts 241 vīrietis un 125 sievietes, kas nosaukti par „vyhodcy" (izceļotāji). Pēc kadastra publicētāja Boļeslava Brežgo domām, tie bija vecticībnieki. Tā kā kadastrā sieviešu skaits gandrīz vienmēr ir mazāks par vīriešu skaitu, kaut īstenībā tam jābūt apmēram līdzīgam, varam vērtēt, ka Rēzeknē tad bija ap 500 vecticībnieku.

ŽĪDI

Pēc 1784.gada kadastra (dati attiecas uz 1782. gadu), Latgalē bija 3698 žīdi. Pretēji parastai parādībai, šais datos žīdu sievietes ir vairāk nekā vīrieši. Latgalē pilsētās un miestos 50,5 % bija žīdi.

STĀRASTIJAS UN MUIŽAS

Par stārastijām Polijas un Lietuvas kondominijas laikā sauca agrākās Rīgas archibīskapa un ordeņa domēnes. To platība daudzkārt pārsniedza vasaļiem izlēņotās muižas. Sajukums terminoloģijā radās ar to, ka par stārastijām sauca arī apriņķus: Daugavpils, Rēzeknes, Ludzas un Viļakas.

Polijas karalis stārastijas nodeva atsevišķiem muižniekiem lietošanā vai nu kā valdījumu, vai nomā. Valdītāju sauca par *possessor* („īpašnieku"), nomnieku par *dzieržawec*. Valdītājam pašam palika trešdaļa no stārastijas ienākumiem, bet nomnieki maksāja nolīgto, resp. notaksēto nomu. Kā vieni, tā otri centās pārvērst stārastijas un muižas par privātīpašumu.

Zināmu ieskatu par Latgales muižām un to valdītājiem gūstam pēc 1690.gada „dūmu reģistra". Dūmi bija nodokļu vienība, varbūt pavardu skaits, kas tomēr bija tikai konvencionāli noteikts un neatbilda īstenībai. Tādēļ pēc dūmu kopskaita samazinājuma no 1667.gada (kad dūmu kopskaits bija 1231) līdz 1690.gadam (kad to kopskaits bija 948) gluži neko nevar secināt.

Latgales muižnieku dzimtu sarakstu ir publicējis Hilzens, īstenībā: Hilcens (Hylzen) 1750.gadā Viļņā izdotajā grāmatā *Inflanty* w dawnych swych y wilorakich aż do wieku naszego dziejach. Pēc viņa 1786. gadā to pašu sarakstu publicēja Hūpels (A.W.Hupel, ed.,*Der nordischen Miscellaneen* ..., papildinot ar atzīmēm par muižnieku cilmi (sk.: E.Dunsdorfs, *Latvijas vēsture 1710—1800* , 193. un sek. lpp.). Ja saskaitām Hūpela datus, desmit dzimtas nāca no Vidzemes, divas no Kurzemes, piecas no Polijas, desmit no Lietuvas, viena no Baltkrievijas, viena no Latgales, divi dzimtas bija nezināmas cilmes vācieši — kopā dabūjam 31 dzimtu.

Nav noskaidrots, vai šais sarakstos ir uzņemti tikai lielie muižnieki, vai arī visi zemes valdītāji (arī šļachtiči, t.i., sīkmuižnieki).

Pēc Hilcena datiem, (1750.gadā) Hūpela rakstību pārveidojot fonētiski, Latgalē bija šādas vācu cilmes muižnieku dzimtas: Bergi, Borchi, Bucholci, Hilzeni, Korfi, Korniovi, Mōli, Plāteri, Zasi, Šrēderi, Zībergi, Cēges-Manteifeli, Valdeni, Veisenhofi. Poļu cilmes: Benislavski, Sokolovski, Šadurski, Vereščinski, Volosovski. Poļu vai lietuvju cilmes: Brezinski, Karnicki, Žebrovski, Januševiči, Jotkovi, Kšivcovi, Kublicki, Oskirko, Skirmunti, Šostakovski. Baltkrievu cilmes: Soltani. Latgaliešu cilmes: Riki.

Krievu 1784.gada kadastrā no šīm dzimtām trūkst Bergi, Bucholci, Zasi, Volosovski, Skirmunti, Šostakovski. Varbūt šo dzimtu locekļi nebūs zvērējuši uzticību ķeizarienei Katrīnai?

Totiesu klāt nākušas šādas dzimtas: Asandovski, Berdjagas, Jelagini, Felkerzāmi, Gizberti, Ivanovski, Kirkili, Kništofti, Kriveci, Michalovski, Pareviči, Porši, Povslovski, Ratinski, Romanovski, Romeri, Sapiehas, Stabrovski, Šelkovski, Šemanovski, Štrandmani, Vavrecki un Zarembas.

No šīm dzimtām dažas ir krievi. Piemēram, Jelagins bija Krievijas senāta ģenerālsekretārs. Štrandmani, pēc uzvārda spriežot, ir vācieši, bet Gustavs Štrandmans bija Sibirijas pulka brigadieris krievu armijas dienestā.

Dažas dzimtas (ar poļu un leišu uzvārdiem) varbūt jau valdīja muižas kā šļachtiči 1750.gadā, bet, būdami sīki muižnieki, nebija uzņemti Hilzena un Hūpela sarakstā.

Jānožēlo, ka baltvāciešu biografiskā leksikona autori ir ignorējuši vācu dzimtas Latgalē (izņemot Korfus un Štrandmanus), un par tām nav iegūstamas sīkākas ziņas (sk.: Wilhelm Lenz, ed., *Deutschbaltisches biographisches Lexikon 1710—1960,* 1970). No Manteifeliem uzņemts vienīgi Gustavs Manteifels-Cēge (1832—1916, sk. 485. lpp.) kā rakstu autors par Latgali ar piezīmi: „Aus einer polnischen Linie".

Ēriks Amburgers ir sniedzis ziņas par divpadsmit Latgales lielāko muižu īpašniekiem pēc 1860. gada publikācijas „Svedenija o pomeščičih imenijah" (Dati par muižnieku nekustamiem īpašumiem), *Vitebskaja gubernija* (Amburger, *op. cit.,* 106. lpp.), minot „dvēseļu" (iedzīvotāju, kas maksā nodokļus) un ciemu skaitu:

Īpašnieks	„Dvēseles"	Ciemi
Grāfi Borchi	28 655	396
Šadurski	19 897	262
Baroni Korfi	13 559	283
Grāfi Plāteri-Zībergi	12 450	202
Benislavski	10 403	200
Grāfi Plāteri	8376	168
Feldeni de Jozefi	5512	74
Rozenšildi-Paulīni	5180	106
Reiti (Reutt)	4254	97
Lopačiņski	4003	57
Sokolovski	3662	53
Lipski	3154	76



ROZENTOVAS
MUIŽA 1797. G.



PREIĻU PILS

Pēc Livonijas konfederācijas sabrukuma muižnieku vara ievērojami pieauga un viņi kļuva par neierobežotiem valdniekiem savās muižās. Zīmīgā kārtā termins, ar ko apzīmēja zemnieku — *rusticus* — mainās, un tā vietā lieto terminu *subditus*, poliski: *poddany* (pavalstnieks).

Vietām muižniekiem piešķiŗ vai viņi paši piesavinās tiesas varu, par ko liecina vietu nosaukumi „Zastenok" (cietums). Tagad krievu valodā ar šo terminu apzīmē spīdzinātavu, moku kambari. Par augstāko tiesas varu liecina dokumentos sastopamie vārdi: „mons patibula", „Galgenberg" (karātavu kalns), kā arī vietvārds „Karātavu kalns".

Cietumi (krieviski: „zastenok" jeb „turma", poliski: „zaseianek") Latgalē bija sastopami lielā skaitā. Valdis Zeps (*op. cit.*, 585. lpp.) sniedz sarakstu par vietvārdu „Zastenki" (un tā variantiem), bet noteikt kopskaitu pēc šī saraksta nav iespējams. Numurēti 19 vietvārdi, bet bez tam norādīts uz lielāku skaitu bez numuriem — sk., piemēram, 16.numuru, kur norādīts uz vairāk nekā duci vietu. Ja „vairākas vietas" skaitām par divām un ja „vairāk par duci skaitām par 13, tad varam vērtēt, ka kopskaits ir ap 60.

Kā redzams modernajās kartēs (sk. Lk 88,72 un 88, 83 / 84), vietvārds „Zastenki" Daugavpils apkārtnē saglabājies līdz mūsu dienām. 1784.gada kadastrā Daugavpils apkārtnē minēti šādi cietumi („zastenki"): seši cietumi Stropos, pieci Kobilovskā (lielais, vidējais, mazais un vēl divi), Līksnā un Meženiekos pa vienam, kopā trīspadsmit cietumi. Visi tie bija galma padomnieka Šadurska mantinieku valdījums. Sodītos ievietoja šais cietumos „pie maizes un ūdens".

Par cietumiem Latgalē sīkākas detaļas nav piesniedzamas, bet jādomā, ka bija zināma līdzība ar Vidzemi. No Uksenšernas muižu grāmatām redzams, ka pastāvīgā algā ir cietumsargs (Profos), kam maksā trīs un vienu trešdaļu vecdāldeŗa gadā. 1639.gadā no cietuma izbēg ragana, un tās sagūstītāji saņem dzeŗamnaudu 2 vecdāldeŗus. 1640. gadā izmaksā 72 grašus dzeŗamnaudu zemniekiem, kas saķēruši no cietuma izbēgušo slepkavu. 1642. gadā izdots par cietumnieku uzturu 22 un pus graša.

Cietumā 1654.gadā nokļuva arī kāds muižkungs, kas bija palicis parādā 374 vecdāldeŗus un 6 grašus, „un tā kā viņam nekā nav, viņš apcietināts".

Par smagākajiem pārkāpumiem draudēja augstākais soda mērs — karātavas. Valdis Zeps (*op. cit.*, 226. lpp.) min sešus karātavu kalnus – Kaunatā, Liepnā, Mērdzenē, Nirzā, Zelenpolē un Preiļos. Karātavu kalns Endzelīna *Latgales vietvārdos* minēts tikai Kaunatas pagastā (E 185).

Muižnieki, kuŗu valdījumos šie karātavu kalni 1784.gadā ietilpa, bija Hilzeni, Borchi, Jelagini, Verščinski un Zarembas. Trūkst norādījumu par to, vai šai laikā vēl sodītos karātavu kalnos kāra.

Kas notika cietumos un karātavās, par to tieši par Latgali ziņu nav. Mums tādēļ jāspriež pēc avotiem par citiem Latvijas novadiem. Karātavu zīmē-



KARĀTAVAS
RĪGAS PIEVĀRTĒ

jums ir aizgūts no Paula Kundziņa grāmatas *Latvju sēta* ([Stokholmā] 1974), 83.lpp. Šīs karātavas zīmētas ap 1690.gadu, un tās atradās pie ceļa, pa kuŗu iebrauca Rīgā no Vidzemes, pie Raunas vārtiem. Attēlu publicējis arī Arno Teivens darbā *Latvijas dzirnavas* (Stokholmā 1985), 126. lpp., sniedzot sīkāku informāciju, ka gravīra glabājas Zviedrijas karaliskajā kaŗaarchīvā un attēlā Rīga skatīta no ziemeļu puses ar karātavām un 1677. gadā celto kaunastabu pilsētas lielajā ugunsgrēkā vainīgo sodīšanai (mūsu reprodukcijā labajā pusē). Pakārtos apraka turpat karātavu tuvumā, kā spriežams pēc gravīrā iezīmētajiem krustiem.

Otras karātavas ar kāķi (kaunastabu) Rīgā atradās iekšpilsētā, tirguslaukumā pie rātsnama. Dažas ziņas par Rīgas karātavām un kaunastabiem ir publicējis Dr. Antons Bucholcs (Buchholtz) krājumā *Sitzungsberichte* der Gesellschaft für Geschichte und Alterthumskunde der Ostseeprovinzen Russlands (Riga 1899).

18. gadsimtenī, kad satrunējušās karātavas un kāķus vajadzēja atjaunot, to veica ar īpašām ceremonijām. Lai amatniekiem, kas cēla šīs „grēka" ierīces, nerastos neslava, pirmos trīs cirtienus karātavu baļķī un pirmos trīs javas ķelles metienus karātavu mūŗa pamatos izdarīja augstāka Rīgas pilsētas amatpersona ar speciāli šim nolūkam iegādātu jaunu cirvi un jaunu ķelli, baltiem cimdiem rokās. Šos darbarīkus pēc tam uzdāvināja namdaŗu un mūrnieku amatam. Amatnieki savu darbu veica bez atlīdzības, bet pēc padarītā darba viņus pilsētā pacienāja ar alu.

Par kādiem noziegumiem vainīgos kāra un lika uz rata? Liecības par to ir tiesu aktīs un arī Uksenšernas muižu grāmatās (sk. Edgars Dunsdorfs, *Uksenšernas Vidzemes muižu saimniecības grāmatas 1624—1654* (Rīgā 1935), *passim* un *The Livonian estates of Axel Oxenstierna* (Stockholm 1981), 147. un sek. lpp.).

Uksenšernas plašajās Vidzemes muižās (no Burtniekiem ziemeļos līdz Cēsīm dienvidos un no Mujāniem rietumos līdz Trikātai austrumos) nodarbināja bendi Miķeli, kas laikā no 1641. līdz 1645. gadam saņēma noteiktu gadaalgu — 50 vecdāldeŗu. Salīdzinājumā: atsevišķo muižu pārvaldnieku (muižkungu) alga bija 20 vecdāldeŗi gadā.

Bez kārtējās algas bende saņēma tērpu un atsevišķu atlīdzību par apvainoto spīdzināšanu vai ūdenspārbaudi (iemetot apsūdzēto no tilta upē), notiesāto pakāršanu un raganu sadedzināšanu. Viņam maksāja arī ceļaizdevumus un atlīdzināja patēriņu krogos ceļojuma laikā. Atsevišķus uzdevumus Uksenšernas muižās veica arī Rīgas, Limbažu un Smiltenes bende. Var tādēļ domāt, ka uz tālo Latgali arī izsauca bendi no cituriences.

Bendes amatā ietilpa ne vien notiesāto pakāršana un sadedzināšana, bet par mazākiem pārkāpumiem arī pēršana pie kaunastaba.

Noziegums, par kuŗu piesprieda nāvessodu pakaŗot, bija slepkavība. Notiesāto skaitā bija arī sievietes, kas, vairoties no kauna, bija nogalinājušas savu ārlaulībā dzimušo bērnu. Nāvessods draudēja arī burvjiem (zavētājiem) un raganām. Par vainīgiem atzītos sadedzināja sārtā. Burvji un raganas bija personas, kam piemita pārdabiskas spējas, ko izskaidroja kā sabiedrošanos ar velnu. Ka tādas personas eksistē, ticēja ne vien vienkāršie ļaudis, bet arī izglītotie. Tā Vidzemes superintendents Hermans Samsons 1626.gadā publicēja grāmatu ar sešām svētrunām pret raganām. Raganas un burvjus piespieda atzīties, viņus spīdzinot, bet 1686. gadā zviedru valdība spīdzināšanu aizliedza, un pēc tam raganu prāvas Vidzemē bija ļoti retas. Krievijā spīdzināšanu aizliedza 1767.gadā grāfa Jakoba Johana Sīversa ietekmē.

Literātūrā pieminēta buršanas prāva Latgalē. 1692.gadā Kristaps Žīdinis apsūdzēja Baltini, ka tas „mani Krystapu Žydini ar tu aburtu olu abdzirdis bia ir nu tos abdsirdiszonas blow Du Godus slyms". Baltinis esot burvis un zaglis (sk.: Teodors Zeiferts, *Latviešu rakstniecības vēsture* I (1957), 312. lpp.

Sevišķi bargi sodi par pārkāpumiem bija paredzēti 1701.gada martā latviešu valodā iespiestajos kaŗatiesas likumos (sk.: Edgars Dunsdorfs, *Kurzemes kaŗakartes* (Melburnā 1984), 16. un sek. lpp. Nāvessods draud par pārkāpumiem, kas minēti likuma 1—3., 26—29., 34., 35., 40—47., 50., 56., 60—62., 67., 77., 79—81., 83., 85—88., 94., 95., 97., 98., 101., 103., 105., 108., 111., 112., 115., 126. un 139. pantā (jāpaskaidro, ka šī zviedru likuma visi panti latviski nav tulkoti). Šais likuma pantos nāvessods apzīmēts šādiem vārdiem: nomaitātam tapt, mirt, ar zobenu nokautam tapt, pie sava kakla, savu kaklu noziegt, nošautam tapt, pakārtam tapt, uz rata liktam tapt (vīriešiem par buršanu, ja apburtais mirst), ugunssārtam par sodību būt (sievietēm par buršanu), ar zobenu nocirstam un sadedzinātam tapt, nāvi redzēt, kakla tiesā nomaitātam tapt.

Citi sodi: augošā dienā un naktī kakladzelzī ieslēgtam stāvēt, caur rīkstēm tecēt, (sievietēm: ar rīkstēm šaustītai tapt), uz koka zirga sēdēt jeb uzslēgtam tapt, cietumā pie ūdens un maizes sēdēt, uz koka zirga ar roku pinekļiem un cietumu pie ūdens un maizes tapt sodītam, uzslēgtam tapt.



VECĀ DAUGAVPILS (A. Plātera zīmējums)

Mantas konfiscēšana un naudassodi paredzēti trijos likuma paragrafos. Vairākos zviedru likuma paragrafos bija paredzēti nespecificēti sodi.

Krievu kaŗaspēkā bija parasta brutāla apiešanās ar kaŗavīriem. Dzimtbūšanas laikā valdot muižniekiem, kas bija virsnieki Krievijas armijā, šī brutālitāte skāra arī Latgales latviešus, un tā var izskaidrot daudzos Latgales cietumus un karātavu kalnus.

Sākot ar 1796.gadu, krievi sāka ņemt rekrūšus armijai arī Latvijā. No ik 500 revīzijas sarakstos uzņemtiem vīriešiem bija jādod 1—3 rekrūši, kam bija jākalpo 25 gadi. Rekrūšus izraudzīja muižnieki, sodot zemniekus par nepaklausību, vai arī viņus ķēra īpašas rekrūšu ķērāju komandas.

Par brutālo apiešanos ar rekrūšiem krievu kaŗaspēkā uzskatāmu ainu iegūstam no 1807.gadā publicētās pirmās grāmatas latviešu valodā par militārajām lietām. Tās autors, Sodu draudzes mācītājs Foigts, velti cenšas attaisnot brutālitāti krievu kaŗaspēkā. Grāmatas tituls *No zaldātu amata* (sk.: Edgars Dunsdorfs, *Mūžīgais latviešu kaŗavīrs* , Melburnā 1967, 187. un sek. lpp.).

Krievu armijā bija plaši izplatīta dresūra ar sitieniem. Par to Foigts raksta: „Bet kāda kaušana! [...] bet apdomājiet, ka tie sitieni taču nepieder tik neatšķiŗami pie tās mācības, daudz zaldāti, ja tikai paši dzenas un labprāt mācās, to amatu bez viena sitiena izmākuši, stūrgalvis jeb slinkotājs arīdzan jebkuŗu citu amatu bez tam neieņems" (*ibid.*, 188. lpp.).

Literātūrā ir norādījumi, ka Kurzemē muižnieku tiesības piespriest nāvessodu atcēla 1800. gadā (*Zvaigzne* IV, 1983, 23. lpp.). Vai tas attiecināms arī uz Latgali, vēl jāskaidro.

Starp Latgales muižniekiem kā gaišs izņēmums jāmin Jozefs Hilzens (1736—1786). Savā 1783. gada testamentā viņš noteica, ka viņa Latgales muižu dzimtļaudīm piešķirta mūžīga brīvība un tiesības izceļot, kur vien viņi vēlas — sk.: Johansons, *op. cit.*, 62. lpp.

Savā testamentā viņš vēl paredzēja, ka puse no viņa īpašumu ienākumiem izlietojama zinātnes un mākslas veicināšanai, trūcīgo muižnieku izglītībai, jaunu slimnīcu vai nespējnieku māju celšanai un agrāk celto remontiem un „nabadzīgu un nelaimes piemeklētu ciema ļaužu atbalstam".

Par šī cēlsirdīgā testamenta izpildītāju Hilzens bija izraudzījis Jozefa Šadurska dzimtu, kuŗai bija paredzēta trešā daļa mantojuma, bet pārējās divi trešdaļas bija paredzētas Hilzenu un Šadursku fondā. Var aplēst, ka kopējie Hilzena valdījumu ienākumi bija 3 750 000 zelta rubļu.

Diemžēl, Johansons no Jozefa Hilzena valdījumiem min vienīgi Dagdu, kaut raksta, ka vīriešu skaits Hilzena dzimtļaudīs sasniedza astoņus tūkstošus.

Dagdā 1784.gadā bija apaļos skaitļos 2200 vīriešu. Pēc 1784.gada kadastra, Dagda bija Konstances Hilzenas valdījums. Pēc tā paša avota, viņa valdīja vēl Bukmuižu ar 2500 vīriešiem un Run-

tortu ar 270 vīriešiem, tātad kopā ar 4970 vīriešiem, kas kopskaitā ir mazāk nekā min Johansons.

Zemnieku brīvlaišana tomēr nenotika, kaut Hilzens to bija paredzējis savā testamentā. Testamenta noteikumi par brīvlaišanu izraisīja lielu brēku pārējos muižniekos, un tie nestājās spēkā. Par testamenta pārējo humānitāro noteikumu reālizēšanu Johansons neko neraksta.

Paredzēto zemnieku brīvlaišanu Hilzena valdījumos var salīdzināt ar 1802. g. brīvlaišanu Jaungulbenē — sk.: E.Dunsdorfs, „Jaungulbenes zemnieku brīvlaišana 1802.gadā", *Latviešu vēsturnieku veltījums prof. Robertam Viperam* (Rīgā 1939), 266—284. lpp. Atšķirība ir, ka Jēkabs Johans Īgelstrēms (Igelström) Jaungulbenes zemniekiem piešķīra tikai „nosacītu" brīvību, kas īstenībā bija tikai novada būšana (*glebae adscriptio*), kamēr Hilzens zemniekiem piešķīra pilnīgu brīvību ar tiesībām atstāt ciematu.

Līdzība abos gadījumos ir, ka nedz Īgelstrēma, nedz Hilzena testaments nestājās spēkā. Jaungulbenes zemnieki bija ieķīlāti kreditoriem, un kad muiža nonāca ūtrupē, saskaņā ar likumu nosolītājam nebija jāizpilda testamenta noteikumi.

Turpretim Hilzena testamenta neizpildīšana bija nelikumīga.

ZEMNIEKI

. Vairums zemnieku Latgalē bija dzimtļaudis (poliski: poddani), kas valdīja sētu (dworzyscze) un saimniekoja vai nu ar pašu ģimenes locekļiem, vai arī bez tam ar svešu darbaspēku. Mazāka grupa bija ienācēji (zachoże) no Baltkrievijas, Lietuvas, Zemgales vai Krievijas. Bija arī brīvzemnieki (wolny ludzie zachoże), kalpi un amatnieki: dārznieki, sietu pinēji, dzirnavnieki, podnieki, arī krodzinieki.

Sociālā ziņā no viņiem augstākā stāvoklī bija voiti, kas uzraudzīja klaušu darbus muižā un bija atbrīvoti no maksājumiem. Bija arī citas amatpersonas un jātnieki (pasta vedēji un bruņoti jātnieki — raitnieki).

Zemākā stāvoklī sociālā ziņā bija iebūvieši (bobyle) un kaktinieki (kontnicy), kam nebija savas sētas, bet kas dzīvoja kā piemītņi pie saimniekiem.

Klasificējot pēc valdītājiem, atzīmējami 1) privāto muižnieku zemnieki, 2) baznīcas un klosteŗu zemnieki, 3) ķeizara zemnieki (krievu laikos) un 4) valsts jeb kroņa zemnieki. Ķeizara un valsts zemniekus valdība bieži iznomāja muižniekiem.

Parastais zemnieku pienākums bija bezmaksas klaušas un nodevas. Klaušas bija divējādas: noteikts (divu vai triju) dienu skaits vai noteikti darbi. Kur klaušās bija jādod noteikts dienu skaits, tās dažkārt varēja atlīdzināt naudā (leida) — divi līdz pieci rubļi gadā.

Bez šīm kārtējām klaušām bija vēl ārkārtējās klaušas — siena pļaujai, mēslu vešanai, malkas un būvkoku piegādei, muižas sardzei. Muiža aicināja arī talkās vienreizēju lielāku darbu veikšanai. Bez tam bija paraža veikt arī atsevišķus noteiktus gabaldarbus, piemēram, apart, noecēt un apsēt noteiktu muižas lauku platību (mērot valakās — sk.: Dunsdorfs, *Latvijas vēsture 1600—1710*, 137. lpp.). Atsevišķi jāmin arī braukšana šķūtīs uz Rīgu vai Viļņu. Sievietēm muižas labā bija jāsavērpj zemnieku sētās ražotie lini un aitu vilna.

Izlabojot Brežgo datus (sk.: B[oļeslavs] Brežgo, *Latgolas inventari un generalmēreišonas zem'u aproksti 1695. — 1784.*, Daugavpilī 1943, xxix lpp.), pēc tiem varam aplēst vidējo apstrādājamo lauku platību, kas katrai zemnieku saimei bija jāveic kunga labā. Valsts muižās tā svārstījās no 1,1 ha (Rēzeknes stārastijā) līdz 9,0 ha (Michalovas muižā). Baznīcas muižās šī platība svārstījās no 1,5 ha (Jursdikas pagastā) līdz 7,2 ha (Blontos), privātajās muižās no 0,7 ha (Ciskados) līdz 32,8 ha (Gaudiševā). Kritiski novērtējot šos datus, rodas šaubas par Gaudiševas muižu, kur divas saimes apara 65,6 ha,tātad uz katru saimi 32,8 ha (!).

Pēc Brežgo datiem (*op. cit.*, xxviii—xxix lpp.) aplēšot apaŗamo zemes platību, kas jāveic katrai zemnieku saimei kunga labā privātajās muižās Rēzeknes un Ludzas apriņķī, dabūjam šādus datus:

Apaŗamā platība (ha)	Muižu skaits	Apaŗamā platība (ha)	Muižu skaits
Līdz 0,7	0	5,5–6,4	2
0,7–1,1	2	7,6–8,6	2
1,2–2,0	8	8,7–9,7	2
2,8–3,2	12	10,9–11,9	2
3,3–4,3	4	14,2	1
4,4–5,4	2	32,8	1

Nodevas bija jāmaksā naudā un graudā. Naudas maksājumus Polijas un Lietuvas kondominijas laikā un pārejas laikmetā uz krievu laikiem aplēsa Polijas un Lietuvas zlotos (złot), ortos (ort) un grašos (grosz). Dālderī (talar) bija 8 zloti. Zlotā bija 30 graši, ortā 18 graši, šostakā (szostak) 6 graši un čvertā (czwertka) 4 graši. Krievu laikos nauda bija rubļi un kapeikas. Nodevās graudā, ko latvieši sauca par kunga tiesu, bija jānodod labība — rudzi, mieži, auzas, kvieši, arī lini, apīņi,

cūkgaļa, mājputni (vistas un zosis), arī alus. Bija jādod arī tvertnes: spaiņi, vāceles, kā arī maisi un virves. Visas šīs nodevas bija jānodod noteiktā termiņā un paražās noteiktos daudzumos. Tās varēja arī aizstāt ar naudas maksājumiem pēc paražu noteiktas takses. Pirms krievu laikiem klaušas un nodevas aplēsa pēc sētas vērtējuma valakās, morgos un prentos. Pēc tā aplēsa arī valstij maksājamo nodokli. Krievu laikos oficiālais zemesmērs bija desetīnas un kvadrātpēdas (desetīna = 2400 kvadrātpēdas = 1,09254 ha).

Latgalē dzimtbūšana stingrā formā radās pēc tās pievienošanas pie Krievijas ķeizarienes Katrīnas II laikā.

RAGAVAS VIĻAKĀ 18.GS BEIGĀS
(J. Broces zīmējums)





LATGALES ZEMNIEKI
18. GS. OTRĀ PUSĒ
(J. Broces zīmējums)



LATGALE (Noras Drapčes glezna)



DEGTEŖU CIEMS



KLĒTS ZVIRGZDENES MUIŽĀ (LUDZAS APR.)

CIEMI

Ir plaši izplatīts viedoklis, ka Latgalē zemnieki dzīvoja ciemos, kamēr pārējā Latvijā viņi dzīvoja vienšētās. Uzskats, ka pārējā Latvijā būtu bijušas tikai viensētas, neatbilst patiesībai. Piemēram, vēl jaunākajos laikos jūŗas zvejnieki dzīvoja ciemos, un jāmin arī kuršu ķoniņu ciemi. Tāpat revidējams uzskats, ka Latgalē bija tikai ciemi.

Ir nepieciešams noskaidrot, kas ir ciems. Vai, piemēram, apmetni, kuŗā ir tikai viena sēta ar piegulošiem laukiem, varētu saukt par ciemu? Taču

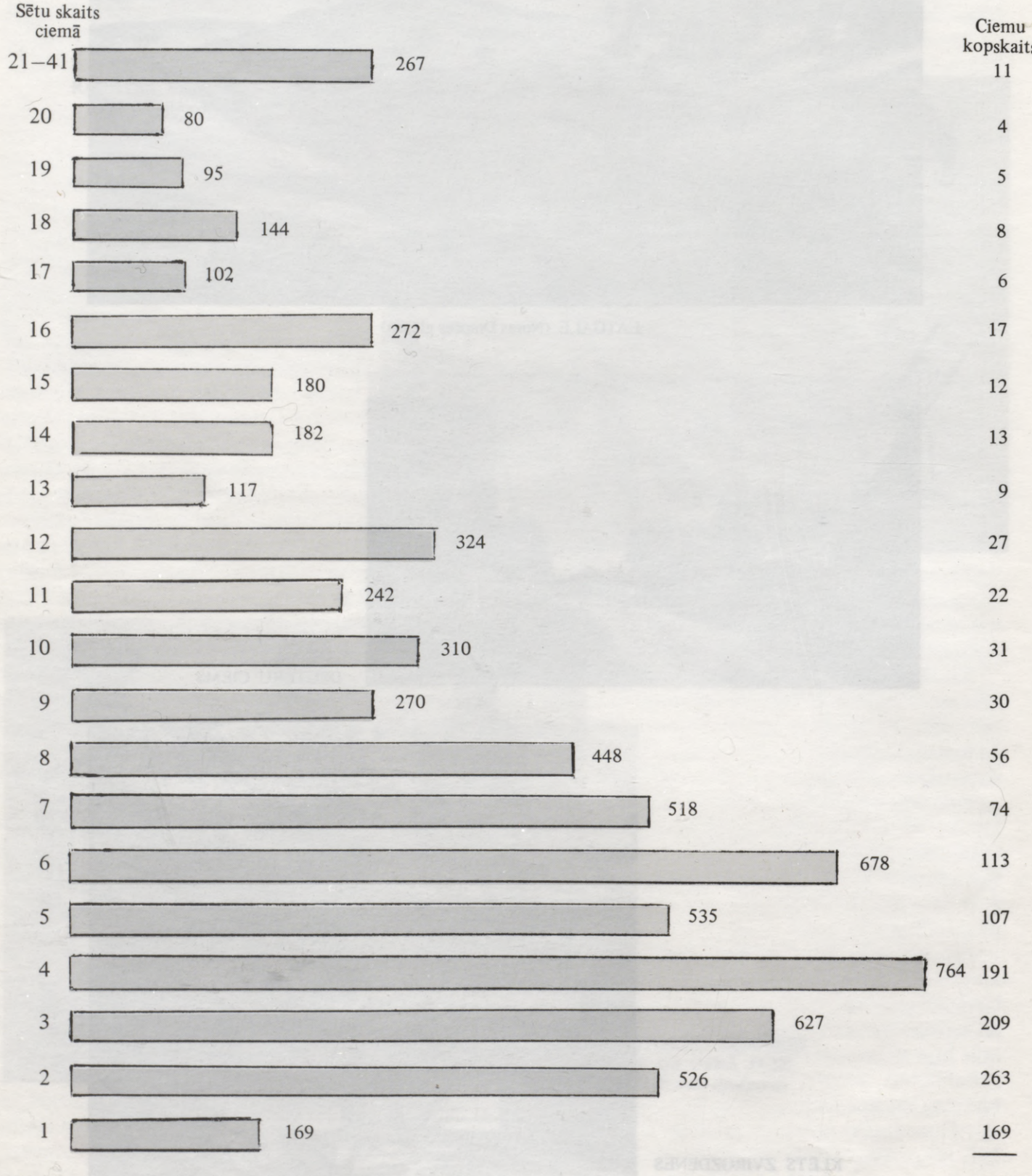

ne. Var arī jautāt, vai apmetni ar divām sētām varētu saukt par ciemu? Pēc 1638.gada arklu revīzijas zinām, ka Vidzemē ļoti plaši bija izplatīta pušelniecība, kad apmetni valdīja divi un pat trīs saimnieki.

Latgalē 1784.gada kadastrā par Rēzeknes apriņķi ir reģistrēts, cik sētu ir ciemā. Reizēm minēts arī neapdzīvoto sētu skaits pusmuižām un citiem centriem. No šī saraksta var izrakstīt ciemus pēc to sētu skaita, sākot ar vienu līdz 24 sētām, tad seko viens ciems ar 27 sētām un viens ar 41 sētu (sk. diagrammu 48. lpp.). Pavisam sarakstā ir 1377 ciemi (oficiālajā saskaitījumā tikai 1369) ar 6850 sētām. Oficiālajā saskaitījumā kopā ar slabadu (miestu), kuŗā bija 146 sētas, minētais sētu skaits ir 7040.

Ja par ciemu neuzskata apmetni ar vienu un divām sētām, tad Rēzeknes apriņķī ciemu skaits samazinās uz 905, t.i., uz 66 % no kopējā skaita.

Diemžēl, galvenais kritērijs, pēc kuŗa varētu atšķirt ciemus — kopējie, bet individuāli apsaimniekotie lauki (šņoŗu zemes) — no mūsu avota neizriet. No otras puses, nav arī konstatējams otrs kritērijs — vai ciemiem bija atsevišķa amatpersona — ciema vecākais — kā, piemēram, kuršu ķoniņu ciemiem.

ZEME

1784.gada kadastrā zeme mērīta krievu platības mēros — desetīnās un kvadrātasīs. Pārlēšot hektaros, desetīna skaitīta par 1,09254 ha (desetīnā ir 2400 kvadrātasis). Ezeri ir mērīti atsevišķi, un kopplatībā ieskaitīta tikai nederīgā zeme ezeru krastos un salās.

Ja saskaitām visu zemes platību, dabūjam kopā 1 362 405 ha. Latgales kopplatība Latvijas patstāvības laikā bija 15 679 kv-km jeb 1 567 900 ha. Aplēstā Latgales kopplatība tātad ir 87 % no Latgales kopplatības patstāvības laikā. Starpība 13 % ir skaitāma par ezeru platību 1784.gadā.

Relātīvi lielākā tīrumu platība 1784.gadā bija Daugavpils apriņķī — 49,8 % no kopplatības. Otrā vietā bija Rēzeknes apriņķis ar 40,9 % un trešā vietā — Ludzas apriņķis ar 33,6 %, pie kam Ludzas apriņķī ietilpa arī vēlākais Abrenes apriņķis.

Ludzas apriņķī kopā ar vēlāko Abrenes apriņķi bija vislielākā mežu platība — 57,2 %, otrā vietā bija Rēzeknes apriņķis ar 42,9 %, trešā vietā Daugavpils apriņķis ar 42, 1 %. Nederīgās zemes bija visvairāk Rēzeknes apriņķī — 13,1 %, bet pārējos divos apriņķos ap 5 % katrā. Šie skaitļi dabūti, ignorējot ezeru platību.

Caurmērā atsevišķa ciema platība bija Daugavpils apriņķī 86,6 ha, Ludzas apriņķī 81,8 ha un Rēzeknes apriņķī 58,5 ha.

TAUTAS IENĀKUMS

1973.gadā publicētajā grāmatā *Latvijas vēsture 1710—1800* 14.nodaļā (562.un sek. lpp.) esmu mēģinājis aplēst tautas ienākumu Latvijā 18.gadsimteņa vidū. Pēc šī aplēsuma, no Latvijas iedzīvotāju kopējā personiskā patēriņa (16,7 miljonu dāldeŗu) Latgalē personiskais patēriņš bija 3,5 miljoni dāldeŗu jeb 21 %. Tā kā Latgalē bija 28,5 % no Latvijas kopējā iedīvotāju skaita (sk. tālāk), tas rāda, ka iedzīvotāji tur bija trūcīgāki nekā pārējā Latvijā.

Boļeslavs Brežgo (*op. cit.*) ir publicējis datus par iedzīvotāju skaitu visos trijos apriņķos Latgalē (sk. 147., 271. un 399.lpp.). Saskaitot vīriešus, dabūjam 85 637. Šo skaitli reizinot ar divi, dabūjam 171 274 (kas ir ticamāk nekā, skaitot kopā vīriešus un sievietes, kad dabūjam 166 438, jo sieviešu skaits kadastrā ir sistēmatiski minēts mazāks nekā vīriešu skaits tai pašā vietā, kam nav pamata). Tie ir nodokļu maksātāji, un šai skaitlī neietilpst muižnieki un garīdznieki.

Vērtējot, ka nodokļu nemaksātāju skaits ir apmēram 27 200, dabūjam iedzīvotāju kopskaitu Latgalē apmēram 198 500. Ja Latvijas kopējo iedzīvotāju skaitu vērtējam 697 200, Latgalē bija 28,5 %.

NODOKĻI

Iepriekšējā patēriņa aplēsumā ietilpst arī nodokļi. Kondominijas laikos Latgalē bija šādi nodokļi: dūmunauda, kas bija 38 % no kopējās nodokļu summas, kvarta (22 %),degvīna nodoklis (15 %), žīdu galvasnauda (14 %), „hiberna" (11 %). Pēc Latgales inkorporācijas Krievijā valdība paredzēja šādus nodokļus: galvasnaudu ne tikai no žīdiem, bet arī no citiem — no zemniekiem (vīriešiem) 70 kapeikas, no namniekiem 1 rubli 20 kapeikas, no žīdiem (vīriešiem un sievietēm) 1 rubli. Degvīna nodokli paredzēja — 50 kapeikas zemniekiem, 75 kapeikas miestu iedzīvotājiem, 1 rubli 50 kapeikas pilsētu iedzīvotājiem. Sāls kļuva valdības monopols, un tās cenu noteica 50 kapeikas pudā (16,4 kg). Par muižām valdība prasīja 2 rubļu nomu par zemnieku (vīrieti) un papildus vēl galvasnaudu 70 kapeikas, pasta iekārtošanai 7,25 kapeikas par

vīrieti un klaušas pastastaciju iekārtošanai un ceļu būvei (sk.: Dunsdorfs, *Latvijas vēsture 1710—1800,* 556. lpp.).

Kaut muižniekiem nodoklis nebija jāmaksā, viņiem nodokļi bija jāiekasē un jāmaksā kronim. Salīdzinot ar kondominijas laikiem, nodokļi bija daudz lielāki. Rēzeknes stārastijas valdītājs Sigismunds Frīdrichs Korfs savā 1773.gada sūdzībā Katrīnai II bija aplēsis, ka kondominijas laikā par stārastijas 6393 vīriešiem bija jāmaksā 10 180 zlotu, bet tagad (1773.gadā) 115 074 zloti, kaut viņa ieņēmumi no stārastijas esot tikai 24 000 zlotu (sk.: *ibid.,* 557. lpp.). Uz šo ķeizarienei adresēto sūdzību atbildēja ģenerālgubernātors grāfs Čerņiševs: „[...] Poļiem arī jāpierod maksāt nodokļus [...] Nemaz nebrīnos, ka Korfa kungam nodokļi liekas pārmērīgi augsti [...] jo līdz šim laikam viņš tikai baudījis ienākumus un neko nav maksājis [sic!]. Aplēšu pēc dvēseļu skaita šai stārastijā, ka, atskaitot izdevumus, var iegūt 1000—1500 rubļu ienākumu. Ikviens nomnieks, izņemot Korfa kungu, protams, būtu apmierināts, ja viņš bez iztikas vēl iegūtu 1000 rubļu."

Korfa iesniegums un arī citu muižnieku sūdzības tomēr ierosināja Katrīnu II noskaidrot nodokļu jautājumu Baltkrievijā un Latgalē. Kamēr to noskaidro, nolēma maksātājus uz pusgadu atsvabināt no galvasnaudas un degvīna nodokļa.

Pēc ieceltās Baltkrievijas kamerālkomisijas atsauksmes saņemšanas ķeizariene lēma, ka 1773. gada otrā pusē degvīna nodoklis jāsamazina. Pēc tam šo nodokli divkāršoja, lai to iekasētu pa gadiem.

1773.gadā Krievijas fisks Baltkrievijā iekasēja kopā 587 019 rubļu. No tā: galvasnauda 37,8 %, muižu noma 18,4 %, muita 14,5 %, degvīna nodoklis 13,6 %, pasta nodeva 7,6 %, par pārdoto sāli 7,1 %, pārējāis 1,0 %.

Salīdzinot ar kondominijas laikiem, valsts nodokļi bija pieauguši vairāk nekā trīskārtīgi.

AGRAIS PAVASARIS
(Emmas Baltmanes glezna)





TIRGUS KRĀSLAVĀ
(Emmas Baltmanes glezna)

POĻU SACELŠANĀS SEKAS LATGALĒ

1863.gada janvārī Krievijas okupētajā Varšavā notika poļu sacelšanās. 13. aprīlī pārpoļotie muižnieki — grāfs Plāters-Zībergs un Mōls ar saviem kalpiem pie Krāslavas uzbruka krievu armijas transportam. Valdībai lojālie krievu vecticībnieki par uzbrukumu ziņoja Daugavpils garnizona priekšniekam. Sekojošā kaujā krievi sagūstīja grāfu Leonu Plāteru, un vecticībnieki izlaupīja un nodedzināja vairākas Krāslavas apkārtnes katoļu muižnieku muižas. Krievijas galmā radās domstarpības par to, kā reaģēt uz šiem nemieriem, un ķeizars izšķīrās atcelt Viļņas ģenerālgubernātoru Nazimovu un viņa vietā 1.maijā iecēla Michailu Muravjovu, bijušo domēņu ministru (1857—1861), kas bija atlaists no amata kā kukuļu ņēmējs.

Latviešu vēstures literātūrā par Muravjovu ir pretrunīgas ziņas. Arveds Švābe (*Latvijas vēsture 1800—1914*, 271. lpp.) viņu dēvē par Michailu Muravjovu, bet Miķelis Bukšs (M.Bukšs, *Latgaļu literaturas vēsture*, 1957, 190.lpp.) par N.Muravjevu.Muravjovu bija vairāki. Bez ģenerāļa M.Muravjova Arveds Švābe savā grāmatā piemin arī pulkvedi N.Muravjovu. Tas bija Ziemeļu savienības vadītājs, ko vēlāk sauca par dekabristiem.

1863.gada janvāŗa poļu sacelšanās dokumentus publicējuši kopdarbā poļu un krievu vēsturnieki. Šī avota publikācijas sagatavošanas darbi sākās 1956.gadā. Kaut daudz dokumentu kaŗa laikos pazudis, līdz 1985.gadam izdotā avota publikācija aptveŗ četrdesmit četrus sējumus, un paredzēts vēl viens. Priekšpēdējā, četrdesmit ceturtā, sējuma tituls ir *Zarys powstania styczniowego opracowany w Warszawskiej Cytadeli* (1985), 468 lpp. – ([1863.g.] sacelšanās vēstures meti, sacerēti Varšavas cietoksnī).

Līdz šim publicētie dokumentu sējumi apgaismo notikumus ne vien Polijā, bet arī Krievijā, Lietuvā un Baltkrievijā (līdz ar to arī Latgalē un Ukrainā). Sējumu sakārtojums ir tematisks. Piemēram: „Zemnieki un agrārais jautājums sacelšanās laikā", „Revolūcionārā kustība kopš 1861 Polijas karalīstē", „Nacionālās valdības dokumenti", „Sacelšanās atspoguļojums presē 1861—1864" (divi sējumi), „Polijas emigrantu apvienība 1866—1870 Parīzē", „Sarakste starp Krievijas valdību Pēterpilī un pavaldoni Varšavā 1861—1864 (četri sējumi) — sk.: *Zeitschrift für Ostforschung* 37, 2 (1988), 287. un sek. lpp. Kad publikācija noslēgsies, būs iespējams noskaidrot līdz šim historiografijā nepilnīgi apgaismoto poļu sacelšanās norisi Latgalē.

Cars Aleksandrs II, kas Michailu Muravjovu iecēla par Viļņas ģenerālgubernātoru ar uzdevumu „atjaunot Baltkrievijas vēsturisko seju", viņu raksturoja vārdiem: „Viņš ir vīrs, kam ir Romas prokonsula un tatāru chāna īpašības". Muravjovs savos memuāros rakstīja: „Caram atbildēju, ka, būdams krievs, nevarēju noraidīt aicinājumu, bet lūdzu atļaut lietot visus līdzekļus dumpja apspiešanai, kaut iepriekš zināju, ka manas metodes nebūs patīkamas, jo vājība varēs stāvokli tikai pasliktināt. Ķeizars man atbildēja, ka pateicas par manu uzupurēšanos un gatavību uzņemties grūto uzdevumu un pilnīgi akceptē manu domāšanas veidu un ieteiktās metodes — sk.: Charles L.T. Pichel, *Samogitia* (1975), 243—244. lpp. Diemžēl, šī grāmata, no kuŗas citāts ņemts, rakstīta tikai pēc literātūras, ne avotiem, un līdz ar to autors nemin, kur glabājas Muravjova memuāri, pēc kuŗiem varētu viņa citātus pārbaudīt.

Muravjovs ieradās Viļņā 1863.gada maijā. Viņa „metodes" bija „apšaut un pakārt dumpinieku vadoņus". Tā Plāteram piesprieda nāvessodu, un gada laikā pakāra 240 muižniekus. Zemniekus aizdzina uz Sibiriju, nodedzinot viņu mājas.

Muravjovs lielījās, ka pilnīgi iznīdēs Lietuvas un Žemaitijas valodu un kultūru, nododot šo zemju vārdu un to vēsturi aizmirstībai. Viņš pavēlēja iznīcināt visus rakstus par Lietuvu un Žemaitiju, kas bija iespiesti latīņu („poļu") burtiem.

Miķelis Bukšs, rakstot par, t.s., „drukas aizliegumu", t.i., aizliegumu iespiest grāmatas latīņu burtiem, atzīst, ka Muravjovs ir bijis aizlieguma ierosinātājs. Neloģiskā kārtā Bukšs tomēr apstrīd 1863.gada poļu dumpja nozīmi šai polītikā, bet Muravjovs tika Viļņas ģenerālgubernātora amatā, lai šo dumpi apspiestu. — M.Muravjovs nomira 1865.g. 17.aprīlī (sk.: Bukšs, 192. lpp.). Arveds Švābe min, ka 1863. gadā Muravjovs bija 68 gadus vecs, tātad viņš bija dzimis 1795.gadā.

Muravjova pēctecis bija 1865.g. 17.aprīlī ieceltais Konstantīns fon Kaufmans, kas turpināja Muravjova sākto polītiku arī „drukas aizlieguma" lietā.

DRUKAS (IESPIEŠANAS) AIZLIEGUMS

Par „drukas aizliegumu" labāko pārskatu, kas līdz šim publicēts, ir sniedzis Tadeušs Puisāns savā grāmatā *Latgale* (Torontō 1988), nodaļā „Krievu skola kā pārkrievošanas ierocis", 147—163. lpp. Sk. arī *op. cit..*, 172. un sek. lpp.

Krievijas iekšlietu ministrs Valuvjevs visiem gubernātoriem 1865.gadā piesūtīja slepenu ap-

kārtrakstu, ka lietuviešiem aizliegts publicēt grāmatas ar latīņu („poļu") burtiem. Viļņas mācībapgabala priekšnieks paskaidroja Daugavpils skolu direkcijai, ka aizliegums attiecas arī uz Daugavpils skolu apgabalu (sk. faksimilu: Bukšs, *op. cit.*, 193. lpp.). Paskaidrojums bija vajadzīgs. jo Valuvjeva un pēc tā Kaufmana apkārtrakstā bija teikts, ka aizliegums attiecas tikai uz Lietuvu un Žemaitiju. Tomēr Latgalē to reālizēja 1871.gadā, kad no Gustava Manteifela, kas turpināja izdot grāmatas latgaliešiem ar aizliegtajiem burtiem, policija pieprasīja parakstu, ka viņš turpmāk to nedarīs (*ibid.*, 195.lpp.). Švābe šo vilcināšanos izskaidro tā, ka krievu administrācija Latgali uzskatīja par mazsvarīgu (*Latvijas vēsture*, 299.lpp.).

Jau Muravjovs bija vērsies pret katoļiem. Kaufmans turpināja arī šo sava priekšteča politiku, slēdzot katoļu klosteŗus. Uz to reaģējot, pāvests Pijs IX 1866.gadā pārtrauca diplomātiskās attieksmes ar Krieviju.

Iespiešanas aizliegumu Lietuvā (un līdz ar to Latgalē) atcēla tikai 1904.gadā, kad Viļņas ģenerālgubernātors Svjatopolks Mirskis un Kauņas gubernātors Verjovkins personiski griezās pie cara Nikolaja II un viņu pārliecināja, ka pirms gaidāmās sadursmes ar Japānu jānovērš iekšējais saspīlējums Lietuvā un Žemaitijā (Pichel, *op. cit.*, 261.lpp.).

Bukšs (*op. cit.*, 197. lpp.) brīnās, kādēļ vēršanos pret „poļu" burtiem neattiecināja uz Poliju. Tā neapšaubāmi ir mīkla, bet tās atrisinājums ir, ka, pirmkārt, Polija bija atsevišķa administrātīva vienība ar cara vietnieku lielkņazu Konstantīnu Nikolajeviču un nebija pakļauta Krievijas iekšlietu ministram, kas bija izdevis slepeno apkārtrakstu par iespiešanas aizliegumu ar „poļu" burtiem. Otrkārt, jau 1861.gadā lielkņazam Konstantīnam bija piekomandēts diplomāts un virsnieks Frīdrichs Vilhelms Remberts Bergs (1794—1874), kas 1863—1874.g. komandēja krievu karaspēku Polijā, bet kopā ar Varšavas komandanta vietnieku Korfu (Korff, 1793—1869) pretojās poļu pārkrievošanai (sk.: Lenz, *op. cit.*, 50. lpp.). Treškārt, par Polijas jautājumu interesējās ārvalstis — Anglija un Francija — un Krievijai nebija intereses vēl vairāk saasināt starptautiskās attieksmes.

ZEMNIEKU BRĪVLAIŠANA LATGALĒ

Zemnieku brīvlaišana jeb dzimtbūšanas atcelšana Latgalē notika reizē ar brīvlaišanu Krievijā 1861.gada 19.februārī,tātad četrdesmit četrus gadus pēc brīvlaišanas Kurzemē un Zemgalē un četrdesmit divi gadus pēc brīvlaišanas Vidzemē.

Galvenā atšķirība starp Krieviju un tās Baltijas provincēm zemnieku brīvlaišanā bija jautājums par zemnieku zemi. Krievijā zemniekus atbrīvoja ar zemi, bet Baltijas provincēs bez zemes. Vēstures gaitā šī starpība no formālā viedokļa tomēr izzuda, jo sešdesmitajos gados, kad notika brīvlaišana Krievijā, Baltijas provincēs zemnieki sāka zemi iepirkt. Principiālā starpība tomēr bija tā, ka zemnieki Krievijā daļu savas zemes ieguva mūža valdījumā, bet Baltijas provincēs zemnieki savas dzimtās mājas iepirka neierobežotā īpašumā. Vēl starpība bija tā, ka Krievijā tikai retos gadījumos zemnieki valdīja zemi bez ierobežojumiem. Parasti Krievijā zemniekiem zemes valdījumā bija jādalās ar ciema kopību, un bez tam zemes virsīpašnieks bija Krievijas kronis.

Kroņa virsīpašnieka tiesības radās tā, ka kronis par zemniekiem piešķirto zemi samaksāja muižniekiem ķīluzīmēs un, sākot ar 1881.gadu, sadalot šos maksājumus 49 gadu termiņa maksājumos, līdz ar nodokļiem piedzina no zemniekiem. Baltijas provincēs zemnieki ieguva kapitālu zemes iepirkšanai gan no saviem ietaupījumiem, gan no latviešu, resp. igauņu krājaizdevu sabiedrībām, gan ar aizņēmumiem bankās.

Kā Krievijā, tā arī tās Baltijas provincēs kapitālu par pārdoto zemi saņēma muižnieki. Tomēr bija starpība, kā muižnieki šo kapitālu izlietoja. Baltijas provincēs muižnieki to izlietoja vai nu agrāko parādu dzēšanai, vai arī muižas saimniecības racionālizēšanai. Turpretim Krievijā vairums muižnieku no valdības saņemtās ķīluzīmes pārdeva, ar to pazeminot ķīluzīmju kursu līdz 30 % no nominālās vērtības.

Par atšķirībām zemnieku brīvlaišanā Latgalē un Krievijā ir rakstījis Arveds Švābe (sk.: *Latvijas vēsture 1800—1914* , 287. un sek. lpp.).

Krievijā brīvlaišanas pārejas laikmets ilga divi gadus (līdz 1863.gadam). Šai laikā muižniekiem bija jāizstrādā saraksti par katras zemnieku saimes lielumu un reālnastām (klaušām un nodevām) par lietoto zemi. Reālnastas kapitālizējot, noteica zemniekiem izpirkšanas maksu un atlīdzību muižniekiem. Kamēr zemnieki nebija reālnastas izpirkuši, palika spēkā dzimtbūšanas saimnieciskās attieksmes starp muižu un zemniekiem, bet muižniekiem nebija tiesības zemniekus pārvietot vai pārdot.

Reālnastas bija rēgulētas pēc apstiprinātiem zemes „ruļļiem" (sarakstiem). Zemes iepirkšana zemniekiem Krievijā bija obligāta tikai, sākot ar

LATGALIEŠI
(Noras Drapčes glezna)





LATGALES ZEMNIEKS
(Leo Svempa glezna)



LATGALIETIS
(Eduarda Kalniņa glezna)

1881.gadu. Šai ziņā Latgalē (arī Baltkrievijā, Lietuvā un daļā Ukrainas) bija starpība, jo obligāto zemes iepirkšanu tur noteica jau ar 1863.gada dekrētu.Turklāt Latgalē un citās Krievijas rietumu provincēs zemi varēja iepirkt par zemāku cenu. Šo starpību iepirkšanas termiņa ziņā un par lētāku cenu vēsturnieki izskaidrojuši kā politisku manevru, kas bija vērsts pret poļu muižniekiem (sk.: Švābe, *ibid.*). Pretruna tomēr ir tā, ka papildu noteikumi pret poļiem bija diskriminējoši tikai 1864. gadā, kamēr Latgalē un citos iepriekš minētajos novados jau 1863.gadā noteica obligātu zemes iepirkšanu.

BRĪVLAIŠANAS TECHNISKAIS IZKĀRTOJUMS

Ķeizars Aleksandrs II 1856.g. 30.martā, uzrunājot Maskavas guberņas muižniecības maršalus, teica: „Labāk no augšas atcelt dzimtbūšanu nekā gaidīt to laiku, kad tā pati sāks atcelties", (B.Brežgo, „Latgales muižnieku XIX g.s. projekti par dzimtbūšanas atcelšanu", *Latvijas vēstures institūta žurnāls* 2 / 14 (1940), 213. un sek. lpp.).

Ķeizars gaidīja muižnieku ierosinājumus. Pirmie atsaucās Pēterpils guberņas muižnieki. Uz to reaģējot, ķeizars noteica, ka projekta izstrādāšanai dibināma sevišķa muižnieku komiteja. Vitebskas guberņā tieši Latgales muižnieki arī ierosināja zemnieku brīvlaišanu, bet ķeizars atlika turpmāko rīcību, kamēr ienākšot šādi ierosinājumi no pārējiem Vitebskas guberņas muižniekiem. Tie ienāca 1858.gada aprīlī, un ķeizara kanceleja maijā nosūtīja reskriptu Vitebskas guberņas gubernātoram par brīvlaišanas komitejas dibināšanu, kas izstrādātu nolikuma projektu.

Komitejā ievēlēja 26 locekļus. No Latgales ievēlēja 6 locekļus un 3 kandidātus. Locekļi bija — no Daugavpils apriņķa grāfs Plāters-Zībergs un grāfs Ludvigs Plāters, kandidāts Jāzeps Mladzjanovskis. No Rēzeknes apriņķa locekļi: Ignatijs Bogomoļecs un Justīns Zagorskis, kandidāts Vladislavs Soltans. No Ludzas apriņķa locekļi: Jozefs Rodzevičs un Ivans De-Lipe-Lipskis, kandidāts Aleksandrs Zaremba. Par komitejas priekšsēdi gubernātors iecēla muižniecības maršalu Staņislavu Jurjeviču, par viņa vietnieku De-Lipe-Lipski. Komitejā *ex oficio* piedalījās Vitebskas gubernātors Pāvils Klušins.

Komiteja pēc vadlīnijām izstrādāja noteikumus par dzimtbūšanas pārejas stāvokli, par muižnieku tiesībām uz zemi un par zemes piešķiršanu zemnieku lietošanā, kā arī par zemnieku ciemu iekārtu, par klaušām un kunga tiesu (nodevām), par pagastu izveidošanu.

Tā kā Vitebskas guberņas Latgales un Baltkrievijas apriņķos agrārie apstākļi bija atšķirīgi, komiteja izstrādāja divējādus noteikumus. Drisas apriņķī agrārie apstākļi bija līdzīgi Latgalei, tādēļ no Drisas apriņķa Latgales komitejā pieaicināja Ignatiju Chrapovicki un Ļevu Sulistrovski un par kandidātu Michailu Ščitu. Abus projektus 1859.gada 9.februārī iesniedza iekšlietu ministrijai un redakcijas komisijām.

Komitejas projektā pārejas laiks bija paredzēts 12 gadi. Saimnieki varēja iepirkt savu māju un sakņudārzu, samaksājot trešdaļu vērtības, ko aplēsa, kapitālizējot klaušas un kunga tiesu. Pārejas laikam izbeidzoties, zemniekiem vajadzēja samaksāt atlikušās divi trešdaļas. Kaut muižnieku izstrādātajā projektā bija paredzēta zemnieku atbrīvošana bez zemes, redakcijas komisija pēc ķeizara norādījuma to noraidīja un zemniekiem atstāja mājas un lietošanā pietiekamu daudzumu zemes.

Brīvlaišanas manifesta izskaidrošanai ķeizars Aleksandrs II nosūtīja uz katru guberņu kādu savas svītas ģenerāli. Uz Vitebskas guberņu devās ģenerālmajors Veimarns (Alexander Magnus Friedrich von Weymarn). Arveds Švābe nemin viņa priekšvārdu, ne arī vecumu. Veimarns dzimis 1824.gadā, tātad 1861.gadā bija 37 gadus vecs (viņš nomira 1905.gadā).

Vitebskas guberņā Veimarns ieradās 12.martā. Viņam radas grūtības, likumu izskaidrojot. Likuma latgaliskais iespietais tulkojums bija ugunsgrēkā sadedzis. Klausoties Veimarna paskaidrojumus, vairākās vietās Latgalē sapulcēs sasauktie zemnieki sāka kurnēt un atskanēja starpsaucieni: „Viņš jau nelasa ķeizara pavēli, bet savus izgudrojumus. Noraut viņam uzplečus!" Švābe (*Latvijas vēsture 1800—1914,* 292.lpp.) tā raksta par Rēzeknes apriņķa Paulēnu muižu. Jādomā, ka tā bija fon Rozenšilda muiža, kas to valdīja no 1800. gada. Līdzīgi notikumi bija arī Ludzas apriņķī Šadurska Salnavas muižā, Daugavpils apriņķī Plātera muižā Ludvianopolē un Plātera-Zīberga muižā Līksnā.

Veimarns uz protestiem reaģēja kā jau jauns cilvēks, muižnieks un krievu virsnieks. Viņš lika dumpīgos zemniekus nopērt.

Zemnieki kurnēja par to, ka arī pēc brīvlaišanas jāiet muižas klaušās. Veimarns atzina, ka noteikumi par klaušām ir grozāmi, un 1862.g. 21. novembŗa noteikumos klaušas samazināja. Nemieri tomēr turpinājās, tāpat arī represijas pret nemierniekiem.

Tālākie uzlabojumi bija, ka Vitebskas guberņas zemnieku lietu komisija iepirkšanas maksu sama-

KRĀSLAVAS AINAVA
(Oskara Kalēja glezna)





LATGALES MĀJIŅA
(Kārļa Kurles-Kurļa glezna)

zināja uz pusi. Latgales zemniekiem piešķīra servitūtus lopu ganīšanai un malkas ciršanai muižnieku mežos. Nav skaidrības par to, vai visi šie zemnieku stāvokļa uzlabojumi notika, lai kaitētu poļu muižniekiem. Katrā ziņā Latgalē, ja neskaita šļachtičus, kam nemaz muižu nebija, tādu bija ļoti maz. Tomēr, no otras puses, Latgale vēl saucās par *Inflant Polskich* (poļu Vidzeme), un tur valdošā bija Romas katoļu ticība, pret ko arī vērsās krievu administrācija. Tāpēc Latgale bija Krievijā sveškermenis, kur pirmām kārtām bija jāreālizē lozungs: viens cars, viena ticība, viena valoda.

LATGALE VITEBSKAS GUBERŅĀ

Kā minēts iepriekš, no 1772.gada Latgale ietilpa Pliskavas guberņā. Sešus gadus vēlāk guberņas pārorganizēja par vietniecībām. Polockas vietniecību iedalīja 11 apriņķos: 1) Ludzas, 2) Daugavpils, 3) Rēzeknes, 4) Drisas, 5) Polockas, 6) Vitebskas, 7) Suražas, 8) Sebežas, 9) Veližas, 10) Gorodokas, 11) Nevelas.

No 1796.gada, kad atjaunoja guberņas, līdz 1802.gadam šis apgabals kopā ar Mohiļevas guberņu bija apvienots Baltkrievijas guberņā.

1802.gadā atjaunoja Vitebskas guberņu. Šīs guberņas apriņķi redzami 1897.gada tautas skaitīšanas rezultātiem pievienotajā kartē. Šeit (sk. 56. lpp.) tajā trim latviešu apriņķiem pievienoti latviski uzraksti.

Vitebskas guberņa pastāvēja tādā veidā, kā redzams kartē, līdz 1919.gadam, kad tai pievienoja Mohiļevas guberņu. Ar 1920.gada mierlīgumu starp Padomju Krieviju un Latviju Latvijai pievienoja Daugavpils, Rēzeknes un Ludzas apriņķi un nelielu daļu Drisas apriņķa, kā arī daļu Ostrovas apriņķa ar Pitalovu (vēlako Abreni) — sk.: Edgars Dunsdorfs, „Latvijas un Krievijas 1920. gada mierlīgums", *Ceļa zīmes* 59—60 (1977—1978), 284. un sek., 387. un sek. lpp.

1924.gadā no Vitebskas guberņas atdalīja Vitebskas, Gorodokas, Polockas, Lepeles un Drisas apriņķi, tos pievienojot Baltkrievijas padomju republikai. Pie Krievijas palika Sebežas, Veližas un Nevelas apriņķis.

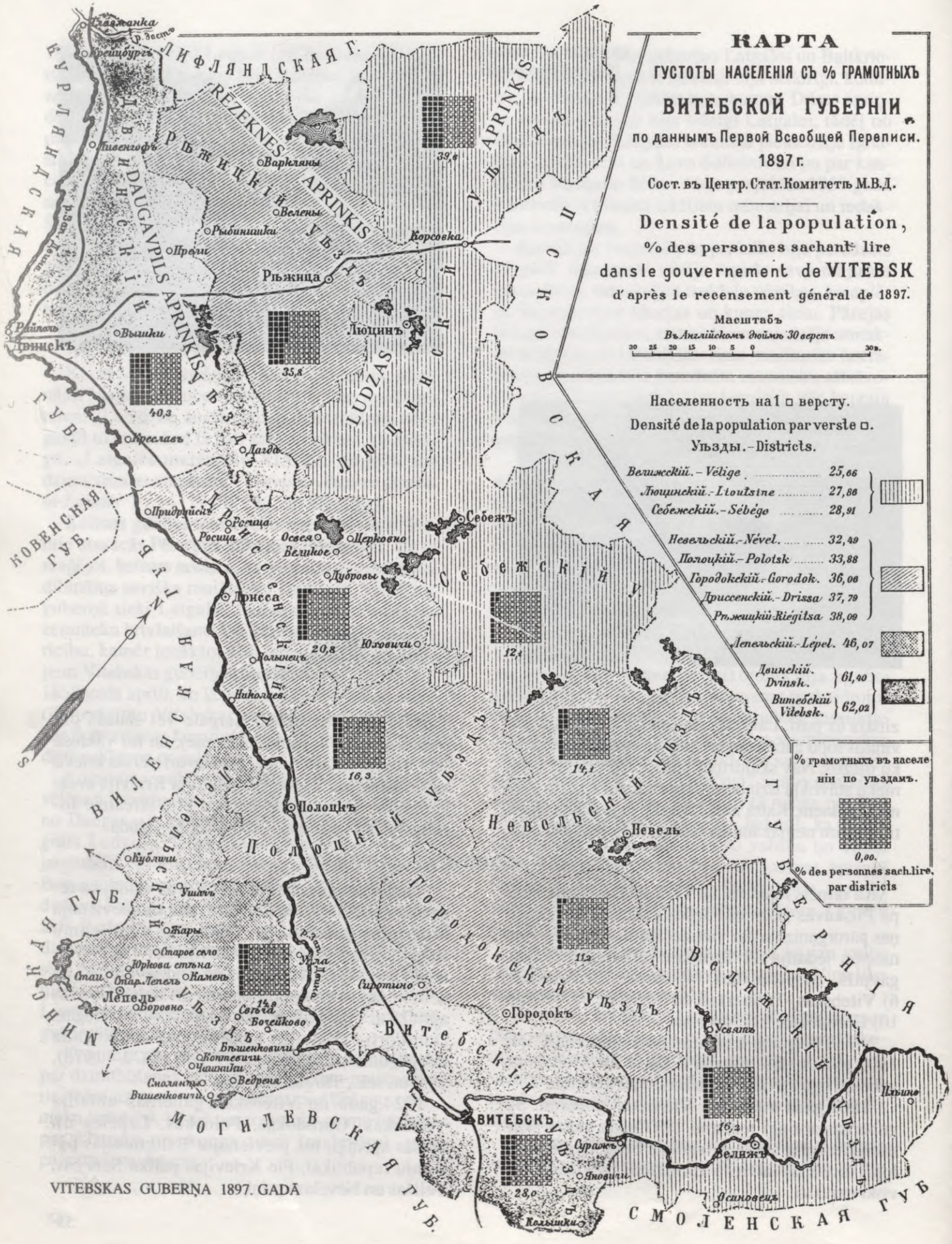

VITEBSKAS GUBERŅA 1897. GADĀ

LATGALES IEDZĪVOTĀJI 1897. GADĀ

Šai gadā, 28.janvārī, Krievijā notika pirmā modernā tautas skaitīšana, kas aptvēra visas imperijas apmēram 127 miljonu iedzīvotājus.

No 1899.gadā publicētajiem tautas skaitīšanas datiem par Vitebskas guberņu: *Pervaja vseobščaja perepisj naselenija Rossijskoj imperii 1897 g.* V.Vitebskaja gubernija (1899), esmu sakopojis pārskatu (sk. tabulu) par trim Latgales apriņķiem (Daugavpils, Rēzeknes un Ludzas). Šais apriņķos bija 34 % no guberņas iedzīvotājiem.

1897.gada tautas skaitīšanā iedzīvotāju tautību noteica pēc galvenās ģimenē runātās valodas (tabulā lasāma vertikālā virzienā). Bez tam iedzīvotājus grupēja pēc viņu kārtas. Šī grupējuma pamatā bija Krievijas imperijas tradicionālās trīs kārtas — muižnieki (dvorjane), namnieki (meščane) un zemnieki (krestjane), kas bija sadalītas sīkāk.Muižniekus iedalīja dzimtajos muižniekos un personiskajos muižniekos, pēdējai grupai pievienojot arī ierēdņus. Namniekus iedalīja godapilsoņos, tirgotājos un pilsoņos. Atsevišķi izdalīja garīdzniekus. Iedzīvotāji, kuŗus nevarēja klasificēt šais katēgorijās, ir ietilpināti „Dažādos", kā pēc tautības, tā pēc ļaužu kārtas. Tomēr, par spīti paredzētajai katēgorijai „Dažādi", 0,6 % iedzīvotāji Latgalē palika neklasificēti.

Par žīdiem tabulā paliek neskaidrs, pēc kādas valodas viņi klasificēti — vai, piemēram, krieviski runājošie žīdi nav skaitīti pe krieviem? To, ka žīdiem nav uzrādīts neviens garīdznieks, var izskaidrot tā, ka Latgalē 1897.gadā nebija neviena valdības atzīta rabīna.

Kā iepriekš minēts, Latgalē ietilpa ne vien Vitebskas guberņas trīs apriņķi, bet vēl daļa no citiem šīs guberņas apriņķiem un arī daļa no citām guberņām. Tomēr 1897.gada tautas skaitīšanas iedzīvotāju skaits ir publicēts tikai pa apriņķiem, tāpēc nav iespējas pēc šīs tautas skaitīšanas noteikt, cik iedzīvotāju vēl būtu jāpieskaita, lai dabūtu vēlākās Latgales iedzīvotāju skaitu 1897. gadā.

LATGALES IEDZĪVOTAJU SKAITS, GRUPĒTS PĒC VIŅU TAUTĪBAS UN ĻAUŽU KĀRTAS

	Krievi	Poļi	Latvieši	Vācieši	Žīdi	Dažādi	Kopā
Dzimtie muižnieki	2013	5248	69	230	–	36	7596
Personiskie muižnieki un ierēdņi	1500	616	35	130	12	13	2306
Garīdznieki	333	48	20	12	–	31	444
Godapilsoņi	334	24	8	190	123	2	681
Tirgotāji	286	27	3	46	1865	5	2232
Pilsoņi	20184	10023	3080	2540	61335	345	97507
Zemnieki	119600	14732	250323	1557	424	2795	389431
Pārējie	425	254	254	342	92	59	1426
Kopā	144675	30972	253792	5047	63851	3286	501623
%	28,9	6,2	50,6	1,0	12,7	–	99,4

AGRĀRĀS REFORMAS LATGALĒ — CIEMU SADALĪŠANA VIENSĒTĀS

Pirmā agrārā reforma modernajos laikos Krievijā bija Stolipina reforma. Pēteri Stolipinu (1862—1911) cars Nikolajs II 1906.gadā iecēla par Krievijas iekšlietu ministru un tai pašā gadā par ministru prezidentu.

Ar 1906.gada 9.novembŗa dekrētu zemnieku ciemus sāka sadalīt viensētās. Šo dekrētu Krievijas dome (parlaments) 1910.g. 14.jūnijā pieņēma par likumu.

Grandiozo reformu, kas būtu aptvērusi 136 miljonu desetīnu (149 miljonu ha), bija plānots reālizēt 40—45 gadu laikā, bet to pārtrauca Pirmais pasaules kaŗš. No paredzētā paspēja reālizēt tikai divpadsmit procentu.

Latgales trijos apriņķos (sk.: Švābe, *Latvijas vēsture 1800—1914,* 665.lpp.) no 1907. līdz 1912.gadam izdalīja viensētās 7109 saimniecības ar 82 428 desetīnām (90 056 ha) zemes,vidēji katrā saimniecībā 12,7 ha.

Lai vērtētu šos datus, lietots 1784. gada kadastrs. Kopējais Latgales ciemu skaits šai gadā noapaļojot bija 3700. Katrā ciemā var skaitīt vidēji 5 saimniecības, tātad kopā 18 500 saimniecību. Švābe min, ka Stolipina iedalītās 7109 „saimnie-

cības" bija 14 % no kopskaita. Ja pieņemam, ka tāpat kā pirms 126 gadiem ciemā bija piecas saimniecības, tad 7109 saimniecības atbilst 1422 ciemiem. Ja šis skaitlis ir 14 % no kopskaita, tad Latgalē Stolipina reformas laikā bija 10 143 ciemi. Tā kā 1784.gadā Latgalē bija 3400 ciemi, tas nozīmētu, ka ciemu skaits 126 gados ir trīskāršojies.

Datus varam arī salīdzināt ar Latvijas neatkarības laikā izdarīto agrāro reformu un 1935.gada lauksaimniecības skaitīšanas datiem (šais datos ietilpst arī nelielais skaits kuršu ķoniņu un jūrmalas zvejnieku ciemi). Latvijā ciemus sāka sadalīt viensētās 1920.gadā. *Latvijas statistikas gada grāmatā 1940* (Rīgā 1940), 107. lpp. ir sniegti dati par ciemu (lietotais termins ir „sādžas") sadalīšanu viensētās līdz 1939.gadam.

No 1920 / 21. gada, kad sadalīja 52 ciemus, sadalīto ciemu skaits ik gadus aug līdz 1930. gadam, kad sadalīja 785 ciemus. Pēc tam sadalīto ciemu skaits (izņemot 1938.gadu) gadu no gada mazinās līdz 70 ciemiem 1939.gadā.

69 616 viensētās sadalīja pavisam 2133 ciemus (vidēji viensētā 10,3 ha), bet kultūrālām un sabiedriskām vajadzībām iedalīja un atstāja nesadalītus 2597 ciemus ar 6480 ha platību (vidēji katrā ciemā 2,5 ha). Pavisam pirms agrārreformas Latvijā bija 4730 ciemi ar 722 490 ha kopplatību.

Pēc *Latvijas statistikas gada grāmatas 1935*, Latgalē zemes kopplatība bija 1 567 960 ha. Ja Latvijas patstāvības laikā konstatētajiem ciemiem ar 722 490 ha platību pieskaita Stolipina reformas laikā iedalītos 90 056 ha, tad izrādās, ka ciemi aizņēma 51,8 % no Latgales kopplatības.

Ar 1928.gadu sākās iedalīto saimniecību nostiprināšana (koroborēšana). Līdz 1939. gadam viensētu ieguvēju samaksātā izpirkšanas maksa bija 1 922 000 latu, Valsts zemes bankas aizdevumi 32,9 miljoni latu, citi maksājumi 1,7 miljoni latu, kopā 36,5 miljoni latu.

163 Viensētās sadalītās sādžu zemes un to nostiprināšana 1920—1939. g.

Terres des villages divisées en exploitations séparées et corroborées de 1920 à 1939

Gadi *Années*	Sādžu zemes sadalīšana *Division des terres communes des villages*							Sadalīto vienību nostiprināšana *Unités corroborées*				
	Sadalītās sādžas *Villages divisés*		Iedalīti atsevišķi objekti *Divisées en objets séparés*					Nostiprin. vienību skaits *Nombre des unités corroborées*	Izpirkš. maksa *Prix d'achat*	Pieskaitījumi izpirkšanas maksai *Sommes additionnelles au prix d'achat*		Maksāj. kopsuma *Somme totale à payer*
			Viensētas *Exploitations séparées*			Pārējie[1]) *Autres*[1])				Valsts zemes bank. aizdev. *Prêts de la Banq. fonc. de l'Etat*	Citi *Autres*	
	Sādžu skaits *Nombre des villages*	Kopplatība ha *Superficie en ha*	Skaits *Nombre*	Platība ha *Superficie en ha*	Caurm. plat. 1 viensētā *Superficie moyenne par exploitat. en ha*	Skaits *Nombre*	Platība ha *Superficie en ha*	1000 ls — *En 1000 lats*				
1920/21	52	12 058	1 218	11 915	9,8	40	143	—	—	—	—	—
1922	26	5 378	518	5 312	10,3	19	66	—	—	—	—	—
1923	50	9 202	907	9 046	10,0	47	156	—	—	—	—	—
1924	102	17 946	1 613	17 646	10,9	87	300	—	—	—	—	—
1925	107	21 243	1 658	21 003	12,7	76	240	—	—	—	—	—
1926	246	49 114	4 465	48 253	10,8	246	861	—	—	—	—	—
1927	591	101 764	9 794	100 233	10,2	406	1531	—	—	—	—	—
1928	545	92 471	9 305	91 835	9,9	458	636	4 366	322	2 371	149	2 842
1929	542	91 324	8 972	90 786	10,1	288	538	4 968	270	3 564	172	4 006
1930	785	120 166	11 711	119 374	10,2	373	792	7 741	360	5 803	271	6 434
1931	616	81 405	8 202	81 164	9,9	252	241	4 579	175	3 517	159	3 851
1932	335	35 851	3 847	35 549	9,2	117	302	5 233	232	4 184	218	4 634
1933	200	21 369	2 012	21 234	10,6	52	135	3 906	128	2 789	138	3 055
1934	116	14 227	1 255	14 083	11,2	36	144	4 667	129	3 619	175	3 923
1935	107	11 261	1 140	11 157	9,8	24	104	2 196	76	1 642	94	1 812
1936	74	10 491	818	10 394	12,7	18	97	3 306	88	2 417	124	2 629
1937	64	5 862	428	5 853	13,7	8	9	2 369	58	1 471	86	1 615
1938	102	8 304	707	8 257	11,7	10	47	1 369	33	576	56	665
1939	70	13 054	1 046	12 916	12,3	40	138	1 976	51	935	84	1 070
Kopā	4730	722 490	69 616	716 010	10,3	2597	6480	46 676	1922	32 888	1726	36 536

[1]) Ieskaitot kopīpašumā atstātos. — *Y compris les terres en propriété commune.*

Kādi izskatījās Latgales ciema lauki pirms iedalīšanas viensētās, rāda Abrenes apriņķa Rekovas ciema plāns.

Manfreds Helmans (*op. cit.*, 81. lpp.) publicē E.Langera zīmētā Rekovas ciema un tā apkārtnes plānu pēc izdevuma *Latvijas agrārā reforma* (Rīgā 1930). Salīdzinot ar Latvijas armijas 1:75000 mēroga karti (Lk 101, 21) ir nesaskaņas apkārtējo ciemu novietojumā ap Rekovu. Pēc Lk 101, 21, pie ceļa, kas iet no Škilbaniem uz Augstsilu, dienvidrietumu virzienā apmēram pusceļā atrodas Rekova un Čilipina. Pēc Helmana-Langera, Škilbani no Rekovas atrodas dienvidrietumu virzienā bet Čilipina ziemeļaustrumu virzienā un Augstsils austrumu virzienā. No otras puses, mūs šeit interesē Rekovas šņoru zemes, kas plānā būs

pareizi iezīmētas. Ar melnu līniju iezīmētas viena paša Rekovas ciema zemnieka šņores.

Ir saprotams, ka šāda ciema lauku iekārta stipri apgrūtināja racionālu saimniekošanu, jo tā ierobežoja atsevišķo saimnieku rīcības brīvību.

. Zemes apstrādāšana un ražas novākšana bija jāveic visam ciemam vienā laikā, lai neizbradātu kaimiņa „dirvas". Vienīgā iespēja saimniekot bija, stingri ievērojot trīslauku sistēmu — ziemāji, vasarājs, papuve. Ar to lielā mērā bija ierobežota lopkopība.

Par laimi, Latgalē nebija Krievijā izplatītās komūnālas lauksaimniecības ar periodisku ciema zemes pārdalīšanu starp ciema locekļiem. Tomēr Latgalē bija paraža dalīt zemi starp ģimenes locekļiem, kad ģimenē pieauga dēli.

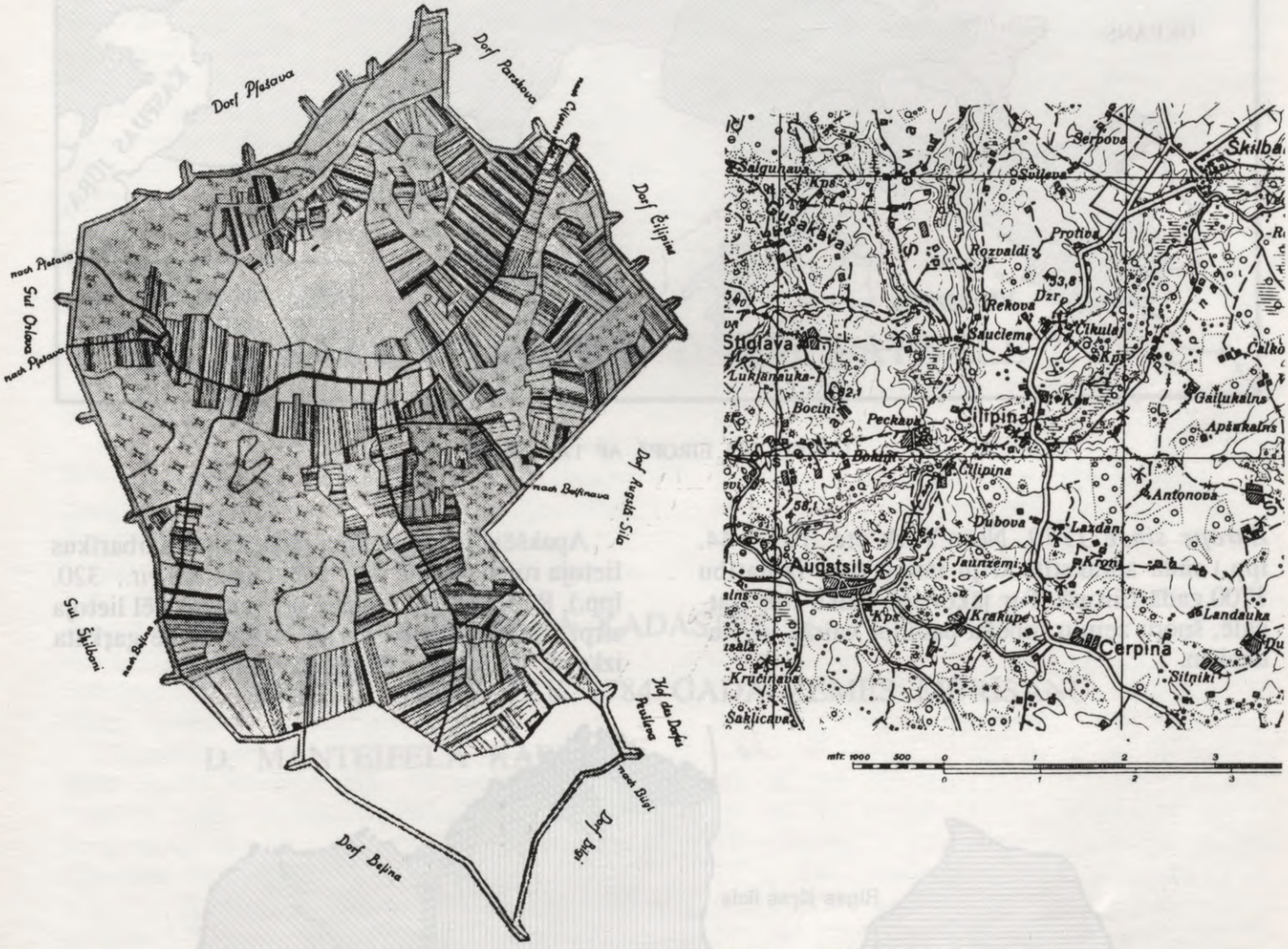

REKOVAS CIEMS PIRMS SADALĪŠANAS VIENSĒTĀS

Lauku iekārta, kādu redzam Latgalē pirms zemes reformas, ap 1700.gadu bija izplatīta Krievijā, Vācijā, Dānijā, daļēji arī Francijā un Anglijā. Šo iekārtu raksturo gaŗas šņores jeb dirvas.

Cita tipa lauku iekārta bija nerēgulāri lauki. Latvijā šī tipa lauki bija Kurzemē, Zemgalē un Vidzemē. Šo lauku tipu esmu aprakstījis grāmatā *Lielvidzemes kartes* (sk., piemēram, 38. lappusē par Cēsu pilsnovadu). Ap 1700.gadu šis lauku tips bija izplatīts Eiropas rietumos un dienvidos.

Trešais lauku tips literātūrā nosaukts par „pilnīgi iežogotu" (completely enclosed). Anglijā, Holandē un Francijā tiešām lauki bija pilnīgi iežogoti vai nu ar akmeņu krāvumiem, vai ar koka sklandu žogiem.

No Anglijas un Holandes 18. un 19.gadsimtenī šis lauku tips izplatījās uz citurieni.

Vidzemē zviedru laikos radās šī trešā lauku tipa pirmsākumi ar, t.s., „speciālo iedalījumu", kad juku jukām izkaisītos laukus apmaiņas ceļā savāca un iemērīja saimniekiem vienā vai nedaudzās vietās.

Karte (sk.: Witt Bowden, Michael Karpovich, Abbott Payson Usher, *An economic history of*

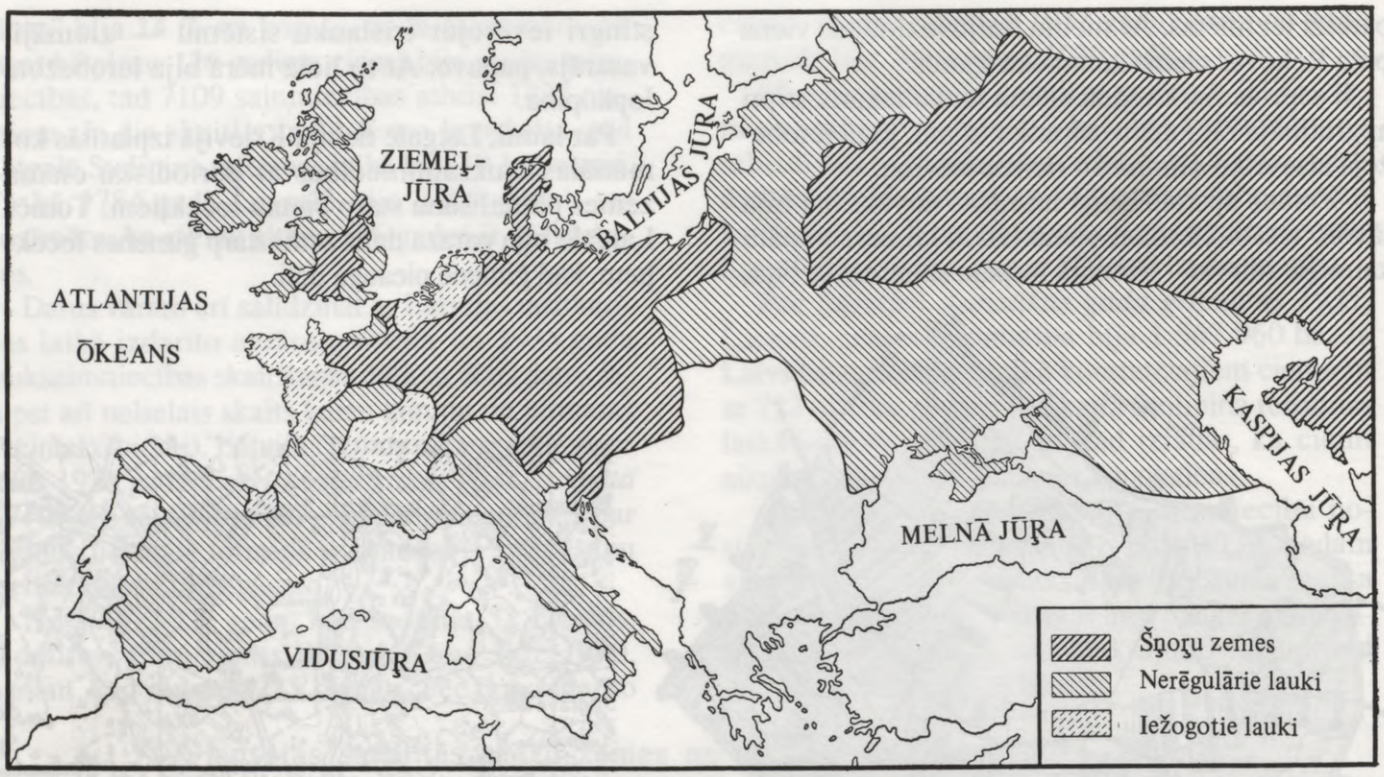

LAUKU TIPI EIROPĀ AP 1700. GADU

Europe since 1750, New York etc. 1937, 44. lpp.) rāda aprakstīto triju lauku tipu izplatību 1700.gadā Eiropā. Tur jākorriģē lauku tips Latgalē, šķoŗu zemju robežu pabīdot vairāk uz rietumiem.

Apakšējā kartogramma rāda, kādus darbarīkus lietoja rudzu pļaujā (sk.: Kundziņš, *op. cit.,* 320. lpp.). Redzams, ka Latgalē un Malienā vēl lietoja sirpi, kamēr pārējā Latvijā — Kurzemē gaŗkāta izkapti, Vidzemē un Zemgalē vienroci.

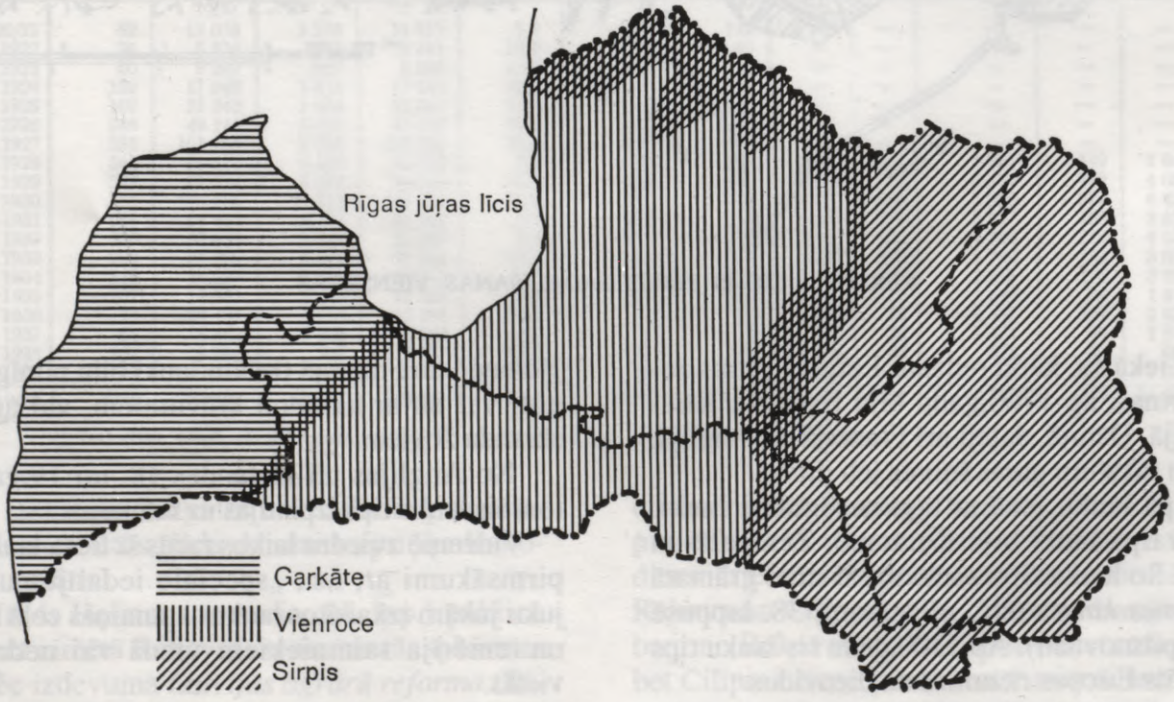

RUDZU PĻAUJĀ LIETOTIE DARBARĪKI

KARTOGRAFISKIE DARBI LATGALĒ

A. ŠMITA KARTE

B. KRIEVU 1784. GADA KADASTRS

C. BREŽGO DATI PAR 1784. GADA ZEMES MĒRĪŠANU

D. MANTEIFELA KARTE


ZIEMEĻU JŪRA
ATLANTIJAS OKEĀNS
BALTIJAS JŪRA
MELNAJŪRA
VIDUSZEMES JŪRA



Vecākā modernā, kaut kļūdaina, karte par Latgali ir Pliskavas guberņas 1775.gada karte. Kartes nosaukums: „Mappa Generalis Gubernii Plescoviensis in quinque Provincias divisi. Componente I.F.Schmidio, Acad. Sc. Petr. Adjuncto. 1775." Tulkojumā: Pliskavas guberņas vispārējā karte, iedalīta piecās provincēs. Sastādījis J[akobs] F[rīdrichs] Šmits, Svētās Pēterpils akadēmijas adjunkts 1775.gadā. Kartes oriģināls glabājas Britu mūzeja bibliotēkā Londonā.

Šmits jau 1772.gadā bija publicējis Rīgas guberņas karti. Ievietojot Rīgas guberņas karti grāmatā *Lielvidzemes kartes* (1986), esmu kļūdījies, atšifrējot Šmita vārda pirmo iniciāli *I* par *Johann* pareizā *Jakob* vietā. Jāpateicas kollēgam profesoram Eiženam Leimanim, kas savā 1987.g. 28.septembŗa vēstulē uz šo kļūdu norādīja. Viņš arī norādīja, ka par Šmitu ir informācija Krievijas zinātņu akadēmijas vēstures pirmajā sējumā, kas aptveŗ 1724–1803.gadu (*Istorija Akademii Nauk SSSR*, Moskva-Leningrad 1958, 458. lpp.).

Diemžēl, šī informācija ir ļoti trūcīga: „Jakobs Frīdrichs Šmits bija adjunkts Zinātņu akadēmijas ģeografijas nodaļā no 1757.gada 11.jūlija. Miris Pēterpilī pēc 1780. gada."

Par titulu „adjunkts" Leimanis paskaidro, ka Krievijas zinātņu akadēmijā toreiz bija trīs akadēmijas locekļu pakāpes — adjunkts, ekstraordinārais akadēmiķis un ordinārais akadēmiķis. Šos apzīmējumus varētu tulkot: adjunktakadēmiķis, ārkārtas akadēmiķis un kārtējais akadēmiķis.

Pliskavas guberņas 1775.gada kartē Šmita minētās piecas provinces bija: Daugava, Pliskava, Veļikije Luki, Vitebska un Polocka. Ēriks Amburgers (*op. cit.*, 95. lpp.) min tikai trīs provinces: Daugavu, Polocku un Vitebsku, kas ir kļūda, jo nesaskan nedz ar Šmita karti, nedz ar Krievijas valdības 1773.gada rīkojumu.

Šmita Pliskavas guberņas karte sniedzas no Pliskavas ezera (Peipsi ezera) ziemeļos līdz Lietuvas robežām dienvidos. Rietumos ir Rīgas guberņa, bet austrumos karte ietveŗ daļu Polockas guberņas.

ŠMITA KARTES KOORDINĀTES

Tāpat kā Rīgas guberņas kartē, arī Pliskavas guberņas kartē Šmits ir iezīmējis meridiānus (no 44^0 līdz 47^0) un paralēles (no 55^0 līdz 58^0).

Mērogs kartē nav iezīmēts, bet to var aplēst pēc attālumiem modernajās kartēs.

Ir jautājums, ko Šmits skaitīja par nulles meridiānu? Jāatgādina, ka no 1634. līdz 1884.gadam par nulles meridiānu pieņēma Ferro (spāniski: Hierro) salas meridiānu. Sala atrodas Atlantijas ōkeanā un ir viena no divpadsmit Kanāriju salām salu grupas galējos rietumos. Šo salu uzskatīja par „vecās pasaules" galējo rietumu robežu.

1884.gada 18.oktōbrī starptautiskajā konferencē ASV galvaspilsētā Vašingtonā nolēma Ferro salas vietā par nulles meridiānu uzskatīt to, kas iet caur Griničas observātoriju pie Londonas. Ferro sala atrodas no Griničas 18^0 uz rietumiem. Cariskajā Krievijā šo lēmumu neatzina un par nulles meridiānu skaitīja to, kas iet caur Pulkovas observātoriju pie Pēterpils un ir 30^0 15' uz austrumiem no Griničas.

Šai grāmatā vienā no turpmākajām nodaļām apcerētajā Manteifela 1879. gada Latgales kartē (Mapa Inflant Polskich) nulles meridiāns ir trejāds — gan Ferro, gan Pulkovas, gan Parīzes.

Publicējot Šmita Vidzemes karti, spriedu, ka Šmita nulles meridiāns ir aptuveni pie Dakaras Afrikā (sk. *Lielvidzemes kartes*, 204.lpp.). Šis spriedums ir jārevidē. Jākonstatē, ka Šmita Rīgas guberņas kartē 39^0 pēc tagadējā skaitījuma ir 21^0. Starpība ir tieši 18^0, kas ir Ferro salas meridiāns, un tādēļ jāpieņem, ka Šmits to ir skaitījis par nulles meridiānu. No otras puses jāņem vērā, ka mūsu rīcībā nav Šmita meridiānu skaitliskie aplēsumi, bet par tiem varam spriest tikai pēc kartē iezīmētām vietām, un to koordinātes nevar precīzi noteikt.

Tā, piemēram, Valka pēc Šmita kartes ir 43^0 58', bet no Griničas 26^0 ; starpība 17^0 58'. Alūksne attiecīgi 44^0 57', 27^0 3'; starpība 17^0 54'. Pliskava 46^0 10', 28^0 20'; starpība 17^0 50'. Lubānas ezers 44^0 29', 26^0 53'; starpība 17^0 36'. Viļaka 45^0 33', 27^0 41'; starpība 17^0 52'. Opočka 46^0, 28^0 38'; starpība 17^0 22'. Daugavpils 44^0 7', 26^0 32'; starpība 17^0 35'. Rēzekne 45^0, 27^0 19'; starpība 17^0 41'. Sebeža 46^0 11', 28^0 29'; starpība 17^0 42'. Drisa 45^0, 27^0 55'; starpība 17^0 5'. Polocka 44^0 17', 28^0 46'; starpība 17^0 31'.

Šo vienpadsmit vietu aritmētiski vidējā starpība ir 17^0 38' no Ferro meridiāna.

Arī parallēles Šmita kartē atšķiras no īstenības. Piemēram, Daugavpils atrodas 55^0 53' uz ziemeļiem no ekvātora, bet izmērījot Šmita kartē — 55^0 47', starpība tātad ir 6 minūtes.

Pliskavas guberņas un Latgales robežas valdība nosprauda 1773.gadā, bet Šmita karte zīmēta divi gadi vēlāk. Varbūt starpību varētu izskaidrot ar steigu, bet to varētu izskaidrot arī ar mūsu aplēsumu neprecīzitāti, trūkstot Šmita tiešajiem skaitliskajiem datiem (par tagadējām koordinātēm nav

šaubu, jo tās dokumentētas jebkurā modernajā atlantā.

ŠMITA KARTES FRAGMENTI

Lielo apmēru dēļ karte publicējot sagriezta divpadsmit fragmentos. Katram fragmentam (izņemot desmito, kurā ir kartes tituls) autors izraudzījis kādas fragmentā esošās upes vārdu: I Gauja, II Kūdupe, III Veļikaja, IV Aiviekste,V Pededze, VI Zilupe, VII Daugava, VIII Drūja, IX Isa, XI Drisa, XII Polota. Uz Latviju attiecas IV, V, VII un VIII fragments.

Lai gūtu kopēju ainu par Šmita kartes desmit fragmentiem, tie projicēti uz 2 500 000 mēroga vācu kartes (Ostland), ar zilo krāsu apzīmējot fragmentu robežas.

Katrs vēsturiskās kartes fragments novietots grāmatas kreisajā lappusē, un tam pretim labajā lappusē novietots attiecīgs modernās kartes fragments. Pret I fragmentu: Latvijas armijas ģeodēzijas un topografijas daļas 1935.gada uzņēmuma 1:200 000 mēroga 34. kartes „Valka" fragments. Pret II fragmentu Šmita kartes kļūdas dēļ bija jānovieto divi modernās kartes fragmenti — pirmais no Alūksnes līdz Petseri, otrs no Petseri līdz Peipsi ezeram, vēsturisko fragmentu atkārtojot. Abi šie modernās kartes fragmenti kopēti no Igaunijas armijas galvenā stāba 1: 200 000 mēroga 35.kartes „Petseri" (Kv. St. Topo-Hūdrograafia osakonna väljaanne 1933) — pirmais fragments no kartes rietumu daļas vidusposma (ar Alūksni), otrs no ziemeļu daļas vidusposma (ar Petseri). Arī pret III fragmentu novietots tās pašas kartes ziemeļaustrumu daļas fragments ar Pliskavu (Pskov), igauniski: Pichkva (Pihkva).

Pret IV, V, VII un VIII fragmentu novietoti Latvijas 1930.gada 1: 400 000 mēroga kartes fragmenti: IV ar Aiviekstes upi (Šmita kartē: Ewest Fl.), V ar Pededzi (Petisz Fl.) utt. Pret VI fragmentu ar Zilupi (Sinja Fl.) — vācu 1: 300 000 mēroga kaŗalaika kartes „Übersichtskarte von Mitteleuropa (Nur für den Dienstgebrauch)" fragments, arī pret IX un XII fragmentu tās pašas vācu kartes cits fragments. Pret XI fragmentu novietots Latvijas armijas stāba ģeodēzijas un topografijas daļas 1937.gada izdevuma 1:200 000 mēroga 55.kartes „Krāslava" fragments.

PIEZĪME par Šmita kartes tapšanu. — Akadēmiķis Jānis Stradiņš piemin Šmitu grāmatā *Etīdes par Latvijas zinātņu pagātni* (Rīgā 1982), 155—156.lpp. Par akadēmijas adjunkta Jēkaba Frīdricha Šmita karti Stradiņš raksta, ka tā sastādīta ap 1760. gadu Michaila Lomonosova vadībā, bet akadēmijas komisija to nav atļāvusi iespiest, jo daudzi vietvārdi esot aplam uzrakstīti. Uz to Lomonosovs esot atbildējis: „Kad ārzemju ģeografi kļūdās mūsu slaveno vietu nosaukumos [seko piemēri], vai tad Šmita kungam nav ļauts kļūdīties čuchņu sādžas nosaukumā?[...]"

Stradiņš turpina, ka šīs Lomonosova un Šmita Latvijas un Igaunijas kartes ieraudzīja dienasgaismu tikai pēc Lomonosova nāves, 1772.gadā, un tās noderēja par pamatu vēlākajai Hūpela kartei.

Jāatgādina, ka Michails Lomonosovs (1711—1765) bija autodidakts, akadēmiķis un slavens krievu dzejnieks. Kāda līdzdalība Lomonosovam bija Šmita kartografiskajos darbos, vēl pētniekiem būs jāskaidro.

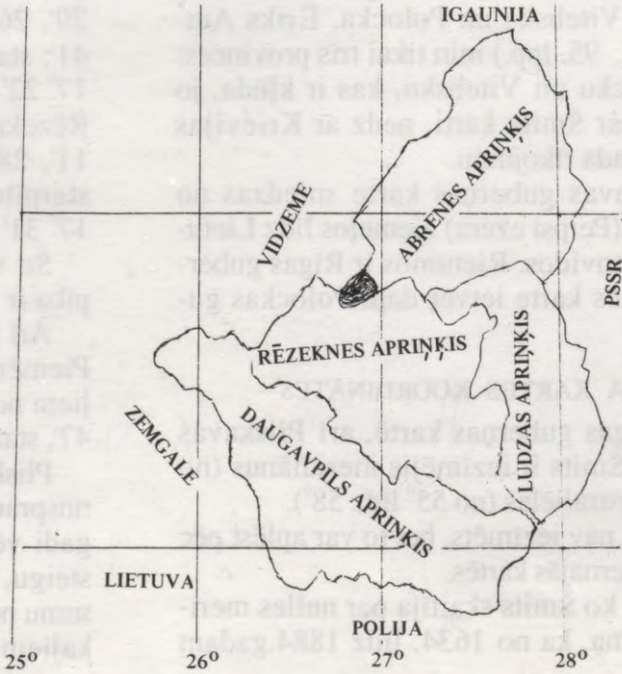

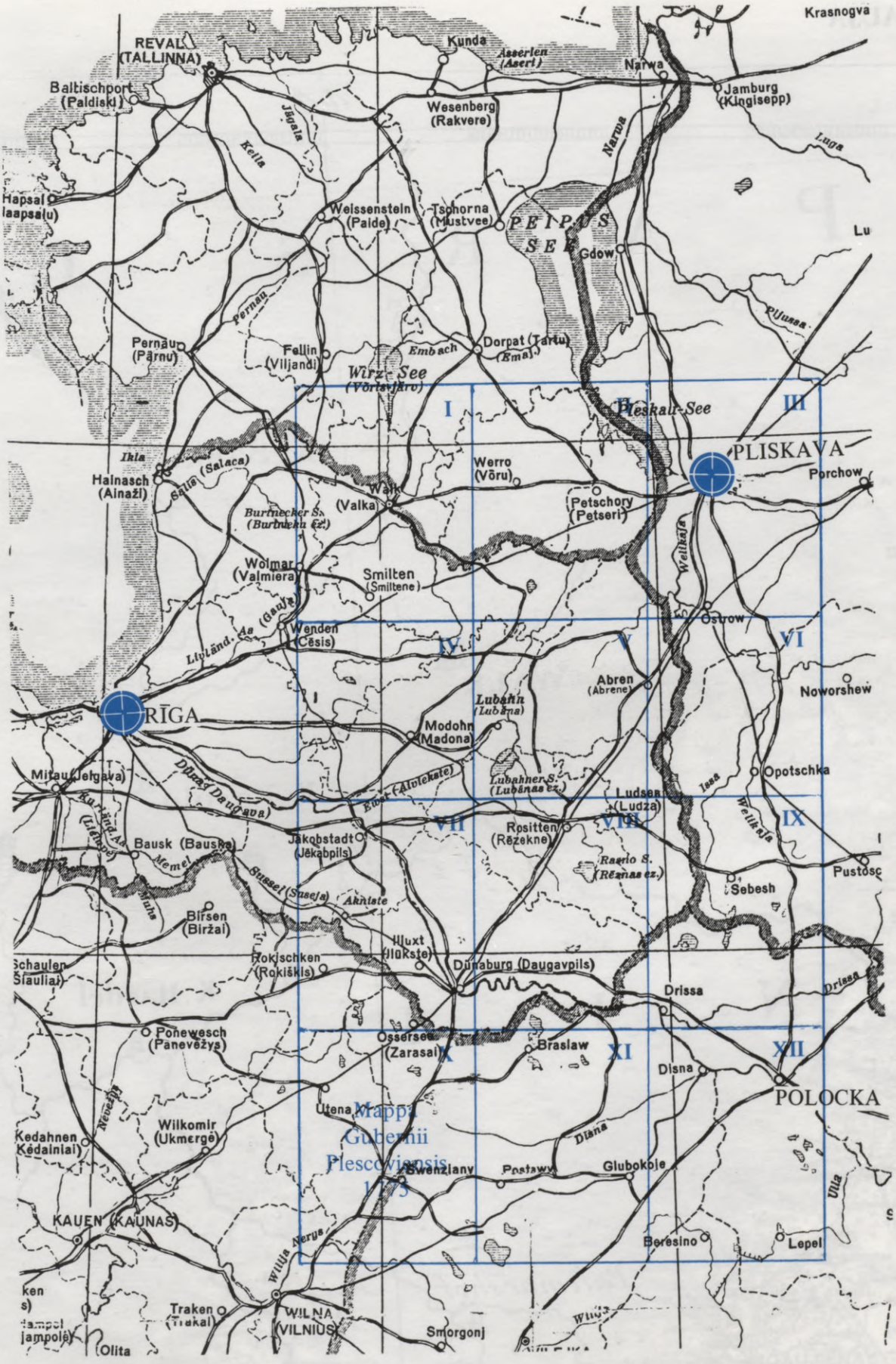

ŠMITA KARTES (1775. G.) FRAGMENTU KOPSKATS


44
58
PARSG
Embach Fl.
K. Sankif
WALK
K. Karoln
Leta
K. Hardel
NIII
Palemarshof
44

I. GAUJA


SÕE
SANGASTE
TSIRGULIINA
ANTSLA
VALGA
VALKA
KARULA
HARGLA
GAUJIENA
0
5
10 km


45
U B E R-
Putkowa
Kuzowszka
PLESCOVIE
LA
Asetno
Kolpino
Kolodowec
Kolpino
Kuleiskow
Neczaewa
Gorodice
Lidowki
Pimsza Fl.
Rozenhof
Peczory
Ragatkina
Neuhuzen
R I-
Uswac
Kotowic
Bdjucha Fl.
Panikowiczi
Aswino
Czuzelskowa
Smolino
Makrina
Uda F.
Marienburg
Podberezy
Kazuzina
Stechnowo
45

II. KŪDUPE


PETSERI
Nõnova
Holupi
Noodase
Sõokilla
Pruusa
Tabina
Tilga
Sossi
Kolooreinu
Varkali
Ortuma
Nohja
Mutsu
Kutsiku
Kaagu
Kapera
Kornitsa
Hinsa
Julga
Jüraski
Kolutse
Saika
Varese
Jeedas
Vastseliina
Perametsa
Petrase
Holdi
Andrimäe
Kergatsi
Tsolli
Kivestu
Raudoja
Tõlva
Kure
Luhte
Pari
Puspuri
Rusa
Tsiitre
Hürsi
Tika
Ponni
Mauri
Peedi
Retsase
Sandi
Saika
Moldri
Konsa
Pärtli
Teaste
Tiilike
Napi
Lelmani
Preeksa
Mikita
Kandra
Misso
Saagrimäe
Vk.Tiilike
Savimäe
Kaubi
Pulli
Pupli
Kimalase
Griva
Viiveki
Hino
Suuresoo
Kure
Muraski
Rammuka
Kõrgessaare
Sakuti
Augori
Tanomoci
Kalna
Silamala
Mõderi
Vaikava
Ozoliņi
Pūjekalns
Dzieņi
Sātiņas
Šarūtis
Lāzbergi
ALŪKSNES
EZ.
Kolbergi
ŪKSNE
Kaulani
Spirti
Kaklenieki
Berzupe
Kūdupe
Kleskova
Laicova
Naumova
Zvohari
Zubava
Markava
Paškava
Pavlava-Blini
Lomi
Kostavo
Slabada
Zadnije-Zanogi
Germans
Pavlava
Tulceva
Ozerciri
Chaba
Zanogi
Krapkova
Gorba
Slaboška
Tupiceni
Akmeņdruva
Turšino
Sprehtina
Jasenica
Gaust
Babravik
Terehhova
Ussadiščše
Smoljanki
Borissova
Samošje
Kõrgesilla
Nikolskaja
Kendši
Labolotje
Kikutõ
Papuši
Podgorje
Laura
Lidva 1
Lidva 2
Šilova
Tšernõševa
Polsomnova
Lugie
Piševa
Ostigova
Karpova
Detjatina
Tootsa
Vereleva
Litvinova
Zolisana
Gora
Subenki
Slaiki
Buhholova
Ljufina
Prumtova
Lelesova
Purliki
Kõsina
Saikova
Kurakese
Kiesina
Lõkova
Vruda
Ugareva
Tšeremnova
Kalševa
Potalova
Sumilova
Krantsova
Kirova
Sažina
Rossolova
Borovenki
Radaja
Jugo
Troitsa
Aristova
Lapteva
Borokiti
Vasitle
Vorõnkina
Solovja
Upruse
Sulbi
Merimae
Olehnova
Kuige
Vesselkina
Sumilkina
Madolova
Mokriku
Sarde
Meeksi
Vaste
Kuke
Vikka
Laptõva
Moõna
Siilas
Janduna
Rogõnõplova
Sumilkina
Mihalkina
Srt.
Vk.
Kõsina
Purliki
Saikova
Tarantajeva
Bobrova
Savimäe
Vk.Tiilike
Saagrimäe
Misso
Kõrgessaare
Sahharjeva
Mildina
Lomistše
Stukolova
Skatski
Kustovka
Sõhhina
Ljubjatova
Bolvina
Kõrgesilla
Ussadiščše
Smoljanki
Borissova
Samošje
Terehhova
Sprehtina
Jasenica
Gaust
Babravik
Tursino
Akmeņdruva
Vuka
Kgl.
Orlisa
Sluberova
Selehhova
Bruniši
Kendši
Labolotje
Nikolskaja
Kikutõ
Papuši
Podgorje
Laura
Lidva 1
Lidva 2
Šilova
Tšernõševa
Polsomnova
Lugie
Piševa
Ostigova
Karpova
Detjatina
Tootsa
Vereleva
Litvinova
Zolisana
Gora
Subenki
Slaiki
Buhholova
Ljufina
Prumtova
Lelesova
Purliki
Kõsina
Saikova
Kurakese
Kiesina
Lõkova
Vruda
Ugareva
Tšeremnova
Kalševa
Potalova
Sumilova
Krantsova
Kirova
Sažina
Rossolova
Borovenki
Radaja
Jugo
Troitsa
Aristova
Lapteva
Borokiti
Vasitle
Vorõnkina
Solovja
Upruse
Sulbi
Merimae
Olehnova
Kuige
Vesselkina
Sumilkina
Madolova
Mokriku
Sarde
Meeksi
Vaste
Kuke
Vikka
Laptõva
Moõna
Siilas
Janduna
Rogõnõpl


45
U B E R-
Putkowa
Kuzowszka
PLESCOVIE
LA
Asotno
Kolpino
Kolodowec
Kolpino
Kuleiskow
Neczaewa
Gorodice
Lidowki
Pimsza Fl.
Rozenhof
Peczory
Ragatkina
Neuhuzen
R I-
Uswac
Kotowic
Panikowiczi
Aswino
Czuzelskowa
Smolino
Makrina
Uda F.
Podberezy
Marienburg
Kazuzina
Stechnowo
45

II. KÜDUPE




46
47
Pskowico
Petrowa Gorio
Szitino
Bellowa
Zalesie
Lac. Rotno
Pskowa Fl.
Zaklinja
Orlowo
Tolwa F.
Adamowa
Tolwisza
Moloszani
Kurejanka Fl.
Bjelskoi
Wercholin
Manjutica
Szczegly
Elizarow
Gorki
Kubasowa
Kribowicy
Polica
Toroszin
Dubalowicy
Iwanowo
Melytowo
Minkowa
Kripickoi
Snetogorskoi
Krikowici
Sirotiny
Polonskoi
Ljubjatow
PLESCOV
Troszenek
Chwoeni
Zolotowa
Fedorkowa
Panteleimanow
Czerecha F.
Widilsowo
Lybucza
Korolewa
Gorki
Bolszoi
Welika Fl.
Żukowa
Akadici
Zaklinoe
Sawany
Rocha
Nesterowo
Tuchowino
Puczkow
Wnaga Fl.
Medwedica
Pochnowa
Znaklicy
Dobribicy
Slawkowa
Belnew
Zarezic
Petichina
Golubowa
Fedosowo
Gnilowa
Beljaewa
Czirskoi
Prudy
Steszensowa
Romanowo
Karlowo
Zaborow
Orlowsko
Dymenica
Gudolina
Kolbežic
Pogostickoi
Bytkow
Peszkawo
Werchnei Most
Barok
Titowa
Misowo
Szeronewa
Boronowo
Starousitowskoi
Kazlowici
Welikopustynskoi
46
47

III. VELIKAJA

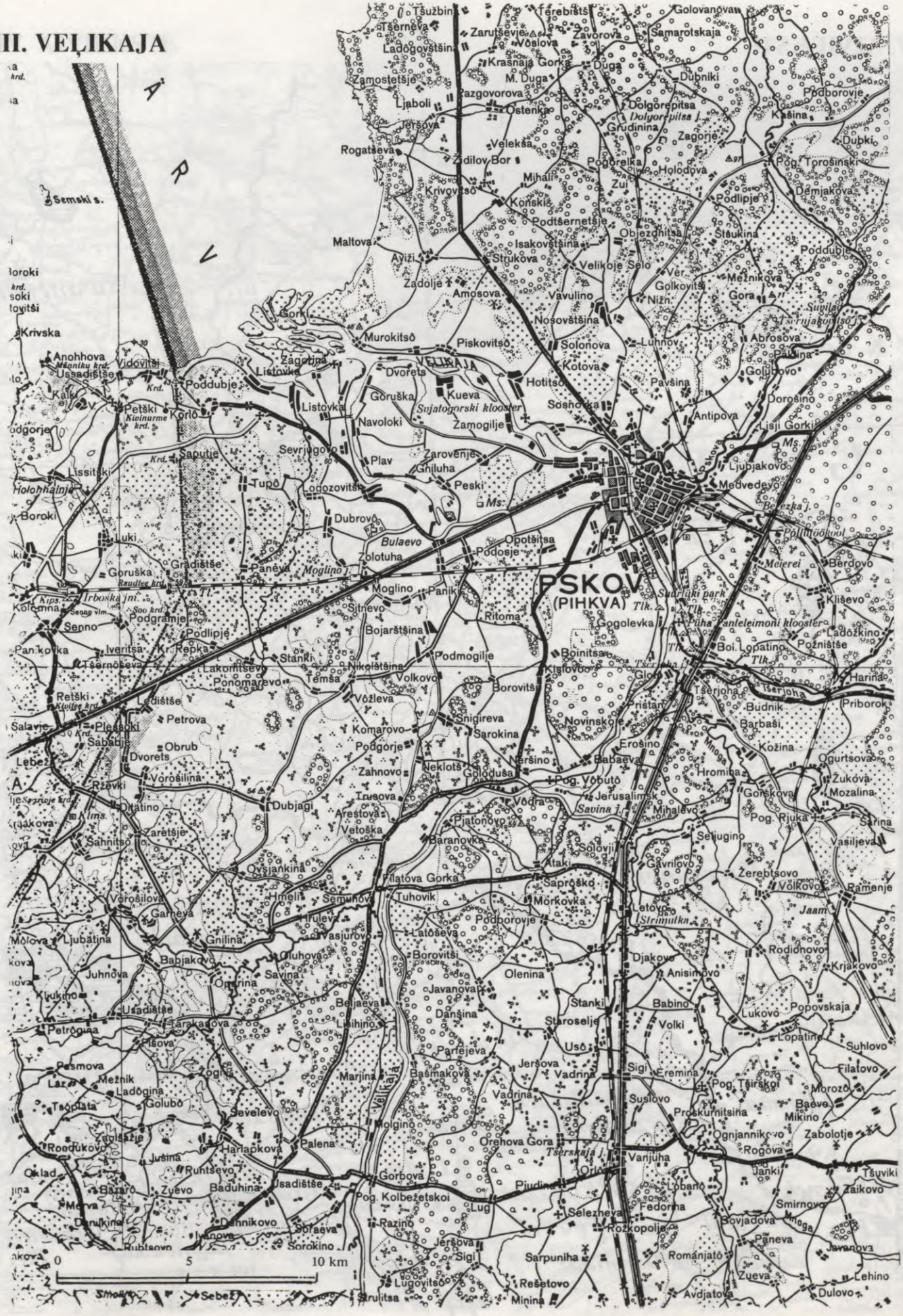


44
K. Serben
Tirzen
Szwanenbu
57
G E N S I S
Czirzen
Kronenhof
Kinderhof
Lazdon
Ljuban
Marcenhof
Ewest Fl.
Gruzicach
Oltuzi
Gribaley
Selesbach
Buzanskoi
Lac. Ljuban
Sirmut
Purmalsbach
Ruszendorf
Tirul
Dekszeri
Ratic
Stahzanka
L. Atasz
Niglja
Lemel
Rimszak
Astaszino
Pedgasy
Lozdani
Murani
Tental
Wirszel
Uszaberenz
Szausten
Ebst
Lubak
Skrimade
Uszaberenc
44

IV. AIVIEKSTE

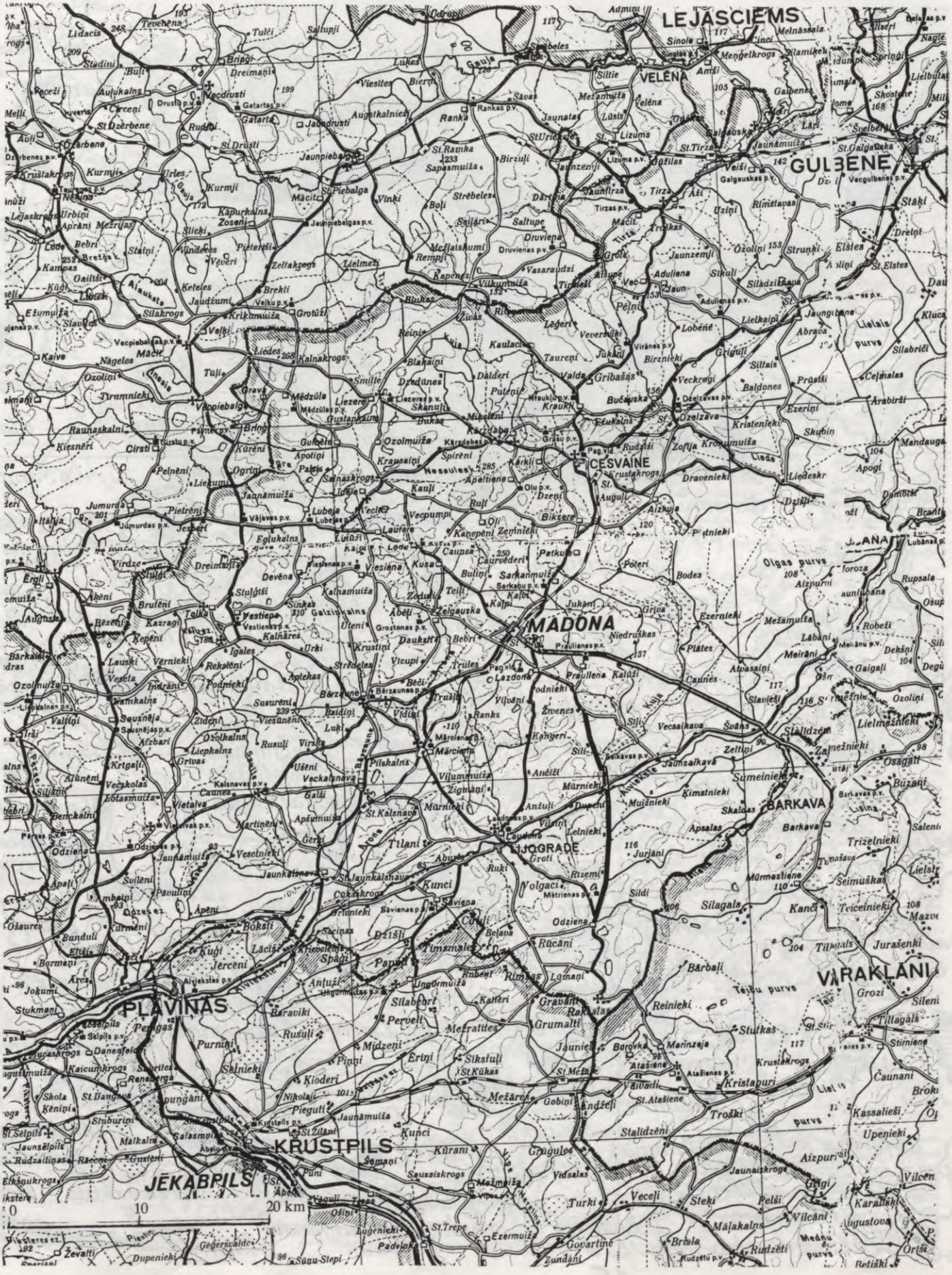


45
Wergulica Fl.
P
R
Lipna Fl.
Barcha
Wergudec
Drineskoi
Oltenhof
Lipna
Kurkowa
Nov. Szwanenburg
Kurnowa
Sita Fl.
Poprudowa
Bandagora
Wotstuny
Cylowa
Antinowa
L. Kalmina
L. Salmin
Petrisz
Derza
L. Kalnasata
Kalpnica
Lasy
Blowskoi
Szyatina
Barszowa
Sandin
Zabolona
Gruzina
Lakszmewa
Ostrowe
MARIENH
Sulpowa
Palipina
Salmina
Derupe
Sutepi
Tirmusala
Tepenica
Sziwin
Zeuty
Marienhauskoi
Baldany
Parkany
Runcowa
Dechnowa
Senszowa Fl.
Rankuci
Kukwa Fl.
Kakournik
Baldinowo
Slendownaki
Czagi
Krapukowa
Poroszki
Zudnaki
Kazupe
Tipkusali
Konopinowa
Grinew
Poletin
Rudelowo
Wiszkud Fl.
Purba
Dekszniko
Uszkusola
Zucowa
Sachnika
Marlotnewa
Skuednita
Wagłia
Petpa
Zibla
Lada Fl.
Gerbatica
Zubki
Kuntura
Kazuarki
Malnowskoi
Platirowa
Burza
Wiszkuli
Andrine
Perwino
Podalona
Cholm
Danskowa
Lokazy
Daudy
Zuraany
Mezuma
Warude
Lamy
Dubarewa
Zabrany
Kazary
Jabudowa
Abromasi
Fomino
Wykowa
Michalowa
Everst
Limanowo
Ponomarewa
Struzany
Ramaly
Sidarani
Wetowan
Milcowa
Zogod
Perewaki
Ilka
Lud
Ljucina
Lac. Ine
Pudanowa
Usawda
Katlerowo
Rasmu
Siraukl
L. Malino
Zidrisz
Saglowa
Ryeki
Gmilow
Kakuri
Wijda
Ustidsna
Korolewa
Berzigal
Perewoskina
Zandrisz
Witkopowszisna
Pudzowa
Rezin
Kalwow
Kurjanow
Durlane
Leszna
Dricani
Sarkan
Dudiny
45

V. PEDEDZE

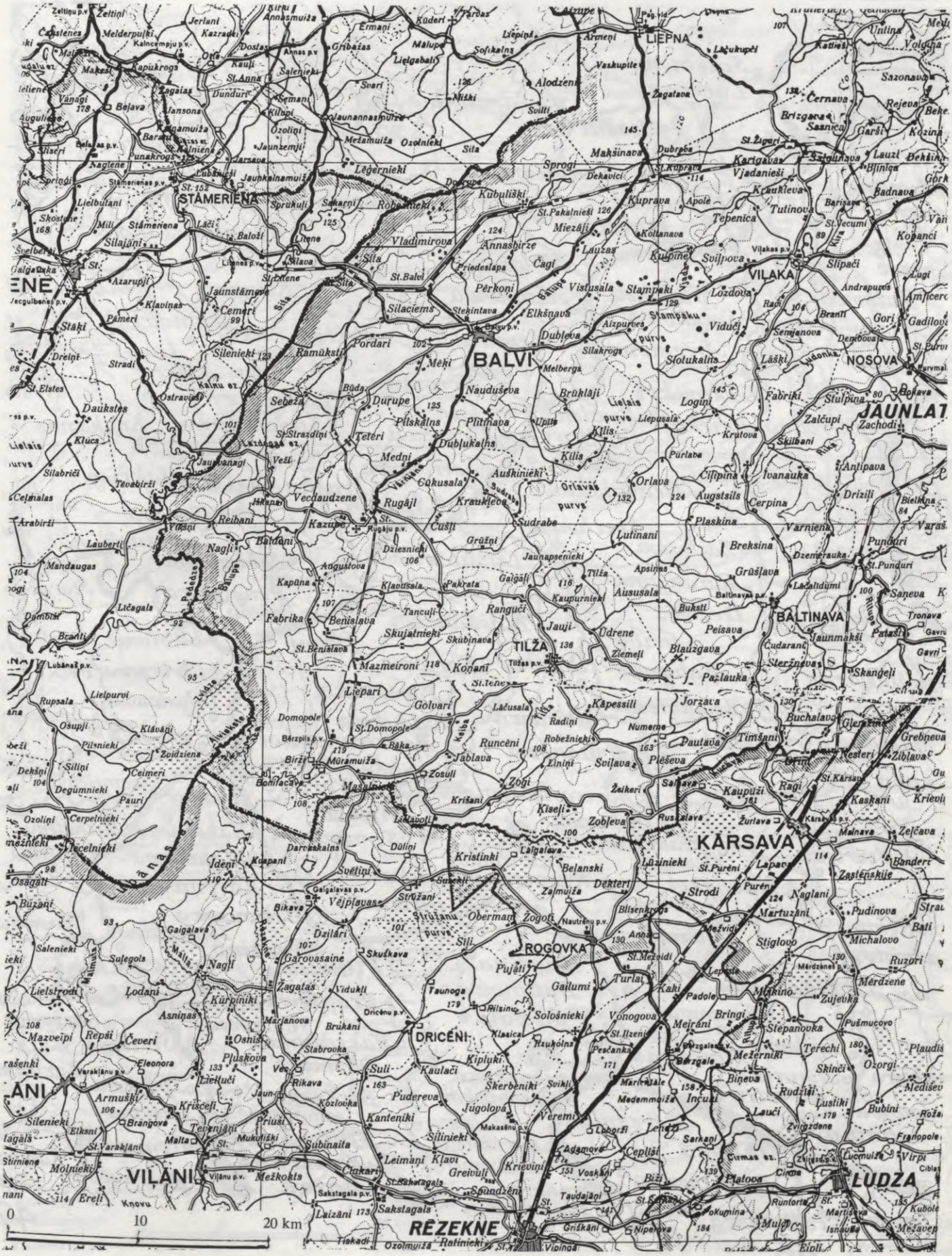
LIEPNA
STĀMERIENA
BALVI
VILAKA
NOSOVA
JAUNLAT
BALTINAVA
TILŽA
KĀRSAVA
ROGOVKA
DRICĒNI
VILĀNI
LUDZA
RĒZEKNE
0
10
20 km

VI. ZILUPE


40
47
Szabinowo
Lutkino
Samuchino
Czerecha
L. Lutno
Uzadice
Woronkowo
Iwachino
Sinkowo
Nemoewo
L. Czereszno
Katelno
Murana
Wezowki
Suchorukowa
L. Katelno
Ostrow
Wolodimerskoi
Moložicy
Talbowa
Wlazowa
Mankowa
Ruewa
Smykowa
Ochnowka
Artemowo
Sziszolowa
Pritži
Wrew
Elinskoi
Woronina
L. Owežewo
Rublewo
Struchnowa
Werchoowsickoi
Gnilka
Laszewa
Krykszino
Kisely
Sofronowa
Makricy
Dewanskowo
Prachnowa
Sinskoi
Dwižino
Arechowa
Zachawa
Žawkina
Czudilowa
Jablonema
Karatygina
Pataw
Penguzowa
Perewoz
Požino
Dubackoi
Kosdanskoi
Griby
Žawni
Woronic
Mozyrewa
Ratiszne
Orlowa
Kortowa
Andriszewa
Pogostickoi
Chlystowka
Bogdanowa
Poddubna
Ljadinki
Rožestwenskoi
Armanowa
Erkowa
Romanowa
Iwankowa
Borisoglebskoi
Borlicy
Szemelewa
Usadice
Welwa
Gabzowa
Nesterowa
Kutelewa
Semunic
Maksimowa
Michalewa
Szurtowa
Alisowo
Iliwinskoi
Matakowa
Utretna
Nikolskoi
Kuzmodemijanskoi
Karpowskoi
Orlowa
Glotewa
Ostrouzowa
Ilemeszino
Sumarokowa
Kuszino
Wolodina
Miklewa
OPOCZKA
Orlowa
Sibirewa
Krasnoe
Butanowa
Bratikowa
Dubnewa
Berezowa
Sawina
Ubarowa
Gurbowa
Kpilowa
Buncowa
Masseikina
Serednja
Žury
Minutina
Fomino
Gribkowa
Woratewa
Lucenskoi
Berezenic
Lytkowa
Tatarinskoi
Bereznic
Malowa
Teterina
Pozerca
Bereznica
Podsadnowa
Sofronowa
Bolbiszowka
Lykowa
Derewa
Istrebowo
Podkurowa
46
47

VI. ZILUPE

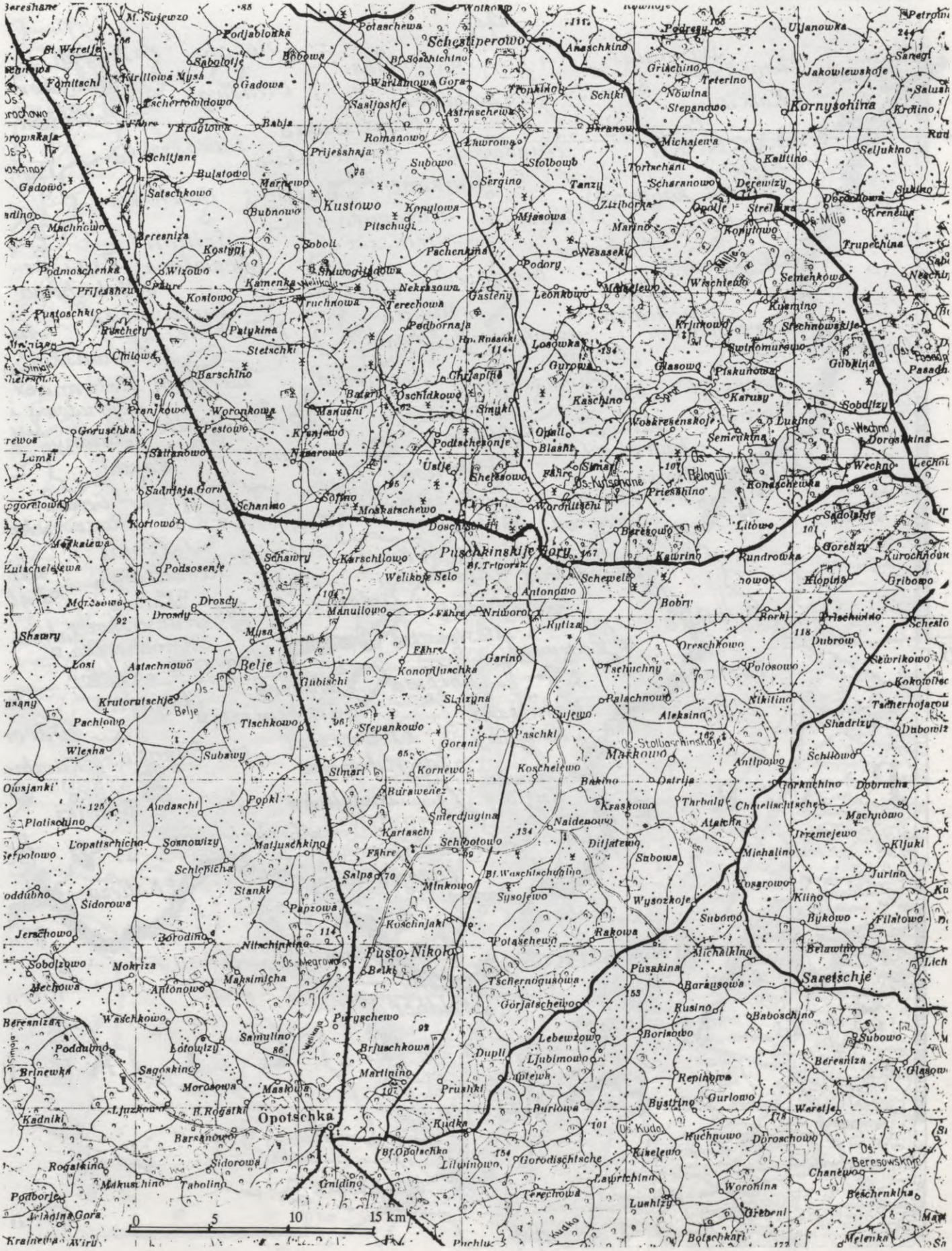
Schestiperowo
Kornysohina
Kustowo
Opotschka
Pusto-Nikola
Puschkinskije Gory
Saretschje
Belje
Markowo
0
5
10
15 km

VII. DAUGAVA


44
KREUZBURG
DÜNA FL.
PARSEMGALLIA
DÜNABURG
Feldhof
Egipten
Mustamäbis
Slobода
Taiwan
Wilunskoi
Pedelowa
Lukaszki
Tredebniki
Galeny
Galenskoi
Slutapura
Szuoli
Kowalewa
Paguźne
Malachowa
Rusczonica
Rubeneszki
Feimanskoi
Kalwano
Sprudowa
Antany
Kastir
Jasza Fl.
Penkil
Reszelcany
Kolusz
Gruwerskoi
Salnja
Romanoczka
Paster
Augusti
Odroi
Kumbra
Ratniki
Maskalenkaw
Kalieza
Barow
Żeban
Ksiencow
Plotniki
Zagorodnica
Dudelicha
Cikolmani
Liksna
Udawka
Kuzib
Kolwany
Petruszezi
Zagorodiszcza
Truberniszki
Wyszek
Karbuta
Kalniszki
Tartak
Tartak Fl.
Maslowskoi
Silowyszki
Padgure
Migli
Guteni
Kibanskoi
Kuder
Mariza
Magdalena
Kalnoskoi
Caregrod
Szlosberg
Muzek
Kutenkerl
Kalwan
Piantas
Zeppe
Karle
Gabaniss
Tarba Fl.
Dubna
Warnow
Rezica
Sedisz
Reimani
Swalbe
Pasterowa
Sawinska
Seimanka
Bledowa
Lettenhof
Lixenhofskoi
Skrueman
Munti
Ulanowa
Garuszeawa
Udenzalit
Eczmeniszki
Kalwe
Treppenhof
Cilas
Jakupo
Berzen
Kalwa
Kreue
Pauperso
Garuszeawa
Rudusowa
Sturkant
Skrimade
Zawidzen
Katkit
Nerdaci
Ladusteren
Vienuro
Sloboda
Taiwan
Wilunskoi
Pedelowa
Lukaszki
Tredebniki
Galeny
Galenskoi
Slutapura
Szuoli
Kowalewa
Paguźne
Malachowa
Rusczonica
Rubeneszki
Feimanskoi
Kalwano
Sprudowa
Antany
Kastir
Jasza Fl.
Penkil
Reszelcany
Kolusz
Gruwerskoi
Salnja
Romanoczka
Paster
Augusti
Odroi
Kumbra
Ratniki
Maskalenkaw
Kalieza
Barow
Żeban
Ksiencow
Plotniki
Zagorodnica
Dudelicha
Cikolmani
Liksna
Udawka
Kuzib
Kolwany
Petruszezi
Zagorodiszcza
Truberniszki
Wyszek
Karbuta
Kalniszki
Tartak
Tartak Fl.
Maslowskoi
Silowyszki
Padgure
Migli
Guteni
Kibanskoi
Kuder
Mariza
Magdalena
Kalnoskoi
Caregrod
Szlosberg
Muzek
Kutenkerl
Kalwan
Piantas
Zeppe
Karle
Gabaniss
Tarba Fl.
Dubna
Warnow
Rezica
Sedisz
Reimani
Swalbe
Pasterowa
Sawinska
Seimanka
Bledowa
Lettenhof
Lixenhofskoi
Skrueman
Munti
Ulanowa
Garuszeawa
Udenzalit
Eczmeniszki
Kalwe
Treppenhof
Cilas
Jakupo
Berzen
Kalwa
Kreue
Pauperso
Garuszeawa
Rudusowa
Sturkant
Skrimade
Zawidzen
Katkit
Nerdaci
Ladusteren
Vienuro
56
Bra
44

VII. DAUGAVA


KRUSTPILS
IĒKABPILS
LĪVĀNI
PREIĻI
RIBEŅI
KALUPE
VIĻĶI
SUBATA
ILŪKSTE
OBELIAI
DAUGAVPILS
GRĪVA
SKRUDALIENE
BOROVKA
ALEKSANDRAVĒLE
SUVIEKAS
ANTAZAVĖ
DUSETOS
ZARASAI
0
10
20 km


45
Rezica
Uzel
Rezica
Tylojanowa
Spirnczowa
Stujanowa
Jazlowa
Kulaczewa
Loszа
Kumbernewa
Welilow
Malta Fl.
Rozentow
Samosie
Gubinow
Birsagol
Londoni
Gurka
Kamenec
Sreben
Andrepna
Dirwane
Silowiszki
Gora
Balowa
Niczudewa
Skaiga
Asun
Kulakiszka
Czernowo
Belszi
Druja
Lapuny
Rosica
Nowosele
Czurilowici
Karpowa
Ljapowa
Wendezy
Roskaja
Baltina
Palkomin
Lac. Razna
Kubinsow
Czermudi
Deneszki
Wertisze
Doumani
Peuni
Putinskoi
Slobotka
Pawluck
Dagda
Saldy
Brunty
Ridkowa
Palickoi
Posowa
Tymeszkowa
Pustylkinowa
Pizam
Bojarczina
Ceswina
Kaluty
Rosica
Astapkowicz
Remnowa
Raksza
Obrasewa
Swolna
Kochanowic
Bilue
Ambarow
Swarble
Baltinec
Butne
Sloboda
Wasolna
Perepeczki
Mateli
Posin
Anzel
Udroja
Tidowa
Buck
Malinow
Lauder
Szeszki
Gorode
Barduszewa
Rupowa
Krasowki
Lisno
Ardawka
Mikudino
Buewa
Zaicowa
Zadeża
Dedjaki
Zurowa
Maksimowa
Staricz
Kniażic
Lotwcina
Rakolota
Erochi
Patrimowa
Dadelewa
Sewaroi Brod
Ospy
Zachboszci
Dubowiki
Wester
Lac.
Lisno
Ermi
Oten
Tenischoi
Adelewa
Zaborie
Szkawna
Dubowiki
Paltina
Worelowa
Lipszowa
Kapale
Smaki
Ammel
Tesna
Gelesz
Lemany
Biża
Struny
Tult
Berg
raslaw
slav
owic
trica
Druja
Erbaczewsa
Paterník
Astapkowicz
Buki
Nowika
Ezutopszina
Parory
Obrasewa
Zurilowici
Kochanowic
Zadeża
Dedjaki
Zurowa
Maksimowa
Staricz
Swolna
Lotwcina
Kniażic
Rakolota
Sakelota
Erochi
Patrimowa
Dadelewa
Sewaroi Brod
Ospy
Zachboszci
Buewa
Ardawka
Mikudino
Zaicowa
Kowalewa
Latac
Leitewa
Rosiny
Volgor
Sl
Sinja
Usc
Garely
Rizyn
Warasi
Perepeczki
Mateli
Posin
Dubowiki
Wester
Gorode
Barduszewa
Rupowa
Lac.
Lisno
Ermi
Oten
Tenischoi
Adelewa
Zaborie
Szkawna
Dubowiki
Paltina
Worelowa
Lipszowa
Kapale
Smaki
Ammel
Tesna
Gelesz
Lemany
Biża
Struny
Tult
Berg
raslaw
slav
owic
trica
Druja
Erbaczewsa
Paterník
Astapkowicz
Buki
Nowika
Ezutopszina
Parory
Obrasewa
Zurilowici
Kochanowic
Zadeża
Dedjaki
Zurowa
Maksimowa
Staricz
Swolna
Lotwcina
Kniażic
Rakolota
Sakelota
Erochi
Patrimowa
Dadelewa
Sewaroi Brod
Ospy
Zachboszci
Buewa
Ardawka
Mikudino
Zaicowa
Kowalewa
Latac
Leitewa
Rosiny
Volgor
Sl
Sinja
Usc
Garely
Rizyn
Warasi
Perepeczki
Mateli
Posin
Dubowiki
Wester
Gorode
Barduszewa
Rupowa
Lac.
Lisno
Ermi
Oten
Tenischoi
Adelewa
Zaborie
Szkawna
Dubowiki
Paltina
Worelowa
Lipszowa
Kapale
Smaki
Ammel
Tesna
Gelesz
Lemany
Biża
Struny
Tult
Berg
raslaw
slav
owic
trica
Druja
Erbaczewsa
Paterník
Astapkowicz
Buki
Nowika
Ezutopszina
Parory
Obrasewa
Zurilowici
Kochanowic

VIII. DRŪJA



LUDŽA
RĒZEKNE
STOLEROVA
BARAVAJA
KAUNATA
RUNDĒNI
VECSLOBODA
ZILUPE
PASIENE
PUŠA
ANDRUPENE
DAGDA
ASŪNE
ŠKAUNE
OSVEJA
PUSTINA
ROSICA
KRĀSLAVA
PRISTANA
INDRA
KOCHANOVIČI
PIEDRŪJA
DRUJA
LEONPOL
DRISSA
PLUSSY
DRUJSK
VOLJNEC
0
10
20 km


40
47
46
SEBEŻ
PROVINCIA
Sebez
Lac.
Gorodok
Nesczerda
Dedowik
Zaozercy
Gubanowo
Florowa
Andreikowa
Duzewa
Belewic
Malucino
Cholei
Czertowa
Prichow
Kozino
Kickoi
Mackowo
Barsuki
Kaszmina
Magilno
Sukino
Zjatagino
Starcy
Uslie
Kesly
Izbiszcza
Utuga
Rommyber
Goru
Dolyala
Romanowa
Deuic
Matuchowa
Chodanowa
Ermaczowa
Blagoczina
Tiskulowa
Branica
Milnika
Starina
Mezewa
Ryli
Mihjachi
Glaskowa
Ruskaja
Damaszkowa
Wyrzyma
Mowina
Dworiszcza
Poreczie
Matilowa
Kudlino
Rason
Walowniki
Lubasno
Prichaw
Prychowi
Drissa
Szaluchi
Slychni
Miszka
Paszany
Welczenok
Ruditza
Adamczeiki
Szantrowa
Terenewa
Golowczioy
Azarecko
Marko
Pireczi
Gorspil
Zabory
Pakowo
Lemno
Uzmeni
Kljastin
Simski
Szalikowa
Asotki
Welie
Kazamirowa
Witen
Czeregiata
Luci
Kljaszna
Ignatowa
Migalowa
Wasilewa
Lac. Osino
Medwezei Roy
Osina
Prud
Nischa
Mastiszcze
Martynowa
Dolosce
Uchowicz
Berezinugi
Neczerca
Zoutczinki
Neszczata
Buraweic
Ostrowna
Dubowatka
Rykowa
Selezino
Labrowo
Siljawy
Sedlowo
Ostrowno
Liwica
Galuzina
Czernui
Barsuki
Pastinowo
Dubrowa
Glinskowa
Braszkin brod
Welikna
Szuty
Nawdisz
Butranowa
Tomsonowa
Baschowa
Brechowa
Gorka
Lapteva
Licena
Lomy
Waraksin
Chorlewskoi
Fl. Welika
Fl. Kasza
Fl. Nischa
Fl. Miszczenka
Fl. Prazeza
Fl. Drissa
Fl. Dretun
Fl. Ruditza
Fl. Szantrowa
Fl. Terenewa
Fl. Lunewa
Fl. Rogozin
Fl. Isakowo
Fl. Sakalice
Fl. Golowczioy
Fl. Pirecz
Fl. Gorspil
Fl. Zabory
Fl. Uzmeni
Fl. Kljastin
Fl. Simski
Fl. Walowniki
Fl. Lubasno
Fl. Prichaw
Fl. Prychowi
Fl. Drissa
Fl. Szaluchi
Fl. Slychni
Fl. Miszka
Fl. Paszany
Fl. Welczenok
Fl. Ruditza

IX. ISA

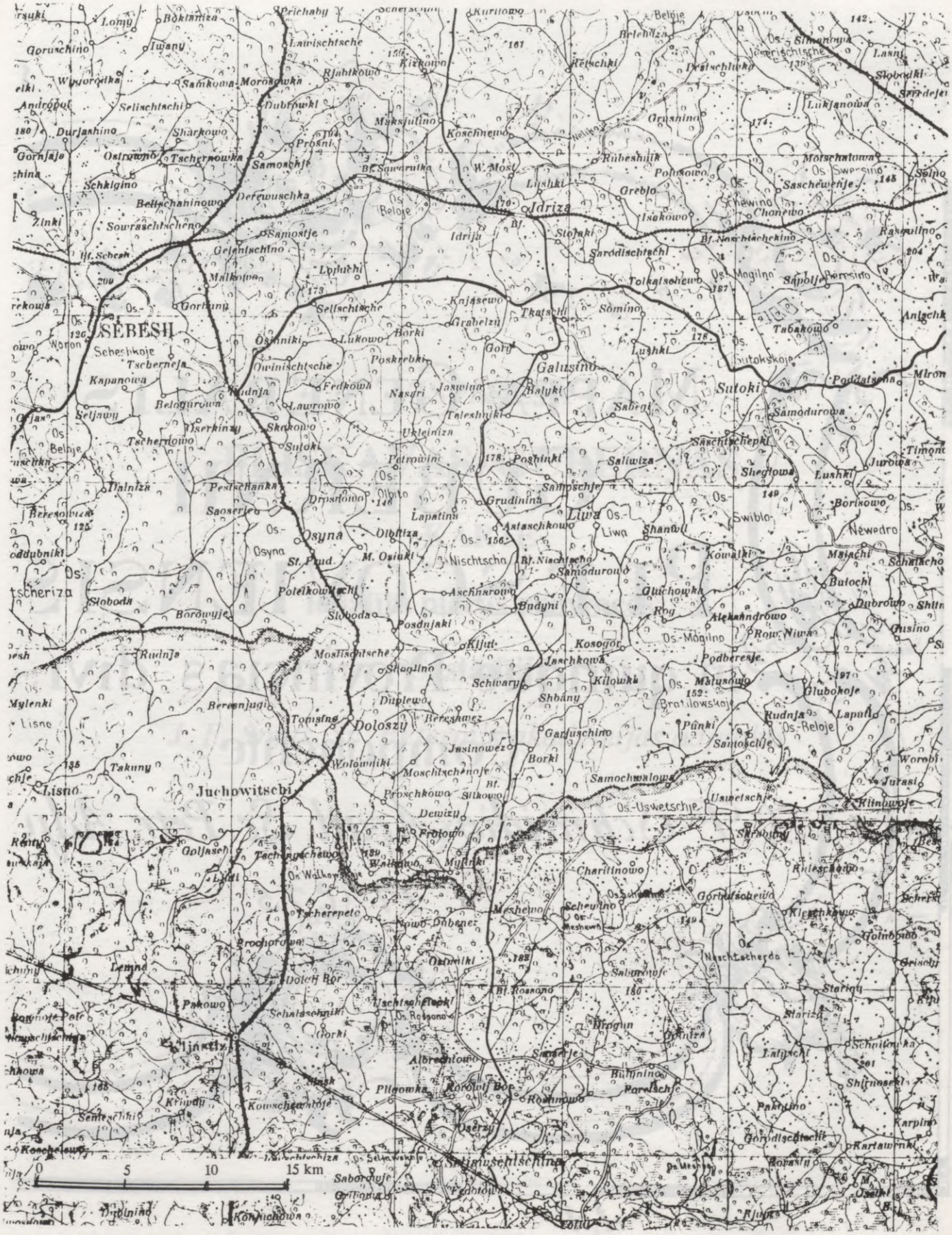
SEBEŽ
Idriza
Galuzino
Sutoki
Juchowitschi
Doloszy
Osyna
Liwa
Lisno
Lemna
Jurjanino
Selischtschi
Dubrowki
Maksjulino
Koschnewo
Rjabikowo
Morosowka
Samkowa
Durjashino
Sharkowo
Tschernowka
Samoschje
Ostrowno
Schkigino
Bellschahinowo
Derewuschka
Sowraschtschenno
Gelentschino
Malkowo
Gorkuny
Lopuchi
Selischtsche
Lukowo
Borki
Poskrebki
Owinischtsche
Fedkowa
Nasari
Jaswina
Lawrowo
Skakowo
Ukleinitza
Patrowini
Pestschanka
Drisdowo
Lapatina
Olbitza
Nischtschn
Aschnarowo
Budyni
Posdnjaki
Kijut
Moschischtsche
Shaglino
Duplewo
Beresnjugi
Tomsino
Wolowniki
Moschischenoje
Proschkowa
Dewizy
Frolowo
Waltowo
Myschki
Tscherepeto
Prochorowo
Dolgi Bor
Pakowo
Schalaschniki
Gorki
Albrechtowo
Pljowka
Krivuli
Kowschenschtje
Semenschtschi
Koschelowo
Grabelzi
Tkatschi
Somino
Lushki
Tabakowo
Lushki
Saberi
Taleshniki
Saschtschepki
Saliwiza
Grudinina
Astaschkowo
Samodurowo
Kowalki
Glutschowka
Rog
Podberesje
Kosogor
Jaschkowa
Kilowki
Shbany
Schwary
Ganjuschino
Borki
Samochwalowa
Usweischje
Os-Uswetschje
Charitinowo
Meshewo
Scheylino
Ostrowki
Bl. Rosnowo
Saburowje
Braginin
Ostrizа
Sawidowje
Bulyinino
Parolschje
Rodimowo
Gorodischtschi
Pakulino
Karpino
Kartawinki
Ropalji
Selischtschenka
Saborowje
Fedotowa
Ljuschi
Tschernowo
Tschernjewo
Kapanowa
Belogurowa
Seljawy
Beresowiza
Oddubniki
Tscheriza
Slobodа
Borowuje
Rudnja
Mylenki
Lisno
Takuny
Berezowiza
Os-Reloje
Os-Mogilno
Os-Malusowo
Os-Uswetschje
Newedro
Borisowo
Swiblo
Lushki
Shegtowa
Timono
Jurowa
Samodurowa
Saliwiza
Mlron
Podlatsena
Anlschk
Tabakowo
Sapolje
Morschalowa
Os Swerstino
Saschewenje
Solno
Rakulino
Tolkatschewo
Sarodischtschi
Bf. Nowitschechino
Isakowo
Choneiwo
Greblo
Rubeshnik
Polisowo
Lukjanowa
Grushino
Slobodki
Lasni
Os-Beloje
Rudnja
Lapatino
Kilinowje
Worobi
Jurasi
Mitrofanowo
Bulochi
Schatscho
Mlachi
Kowalki
Shanuli
Liwa
Os-Mogilno
Row Niwa
Alekxandrowo
Dubrowo
Shitn
Gusino
Glubokoje
Punki
Rudnja
Lapatino
Os-Reloje
Santoschje
Podberesje
Kosogor
Jaschkowa
Kilowki
Shbany
Schwary
Ganjuschino
Borki
Samochwalowa
Usweischje
Os-Uswetschje
Kilinowje
Charitinowo
Meshewo
Scheylino
Ostrowki
Bl. Rosnowo
Saburowje
Braginin
Ostrizа
Sawidowje
Bulyinino
Parolschje
Rodimowo
Gorodischtschi
Pakulino
Karpino
Kartawinki
Ropalji
Selischtschenka
Saborowje
Fedotowa
Ljuschi
Tschernowo
Tschernjewo
Kapanowa
Belogurowa
Seljawy
Beresowiza
Oddubniki
Tscheriza
Slobodа
Borowuje
Rudnja
Mylenki
Lisno
Takuny
Berezowiza
Os-Reloje
Os-Mogilno
Os-Malusowo
Os-Uswetschje
Newedro
Borisowo
Swiblo
Lushki
Shegtowa
Timono
Jurowa
Samodurowa
Saliwiza
Mlron
Podlatsena
Anlschk
Tabakowo
Sapolje
Morschalowa
Os Swerstino
Saschewenje
Solno
Rakulino
Tolkatschewo
Sarodischtschi
Bf. Nowitschechino
Isakowo
Choneiwo
Greblo
Rubeshnik
Polisowo
Lukjanowa
Grushino
Slobodki
Lasni
0 5 10 15 km


MAPPA GENERALIS
GUBERNII
PLESCOVIENSIS
in quinque Provincias divi
Componente
I. F. Schmidio Acad. Sc. Petr. Adj
17 75
44

VISPĀRĒJĀ

PLISKAVAS GUBERŅAS

KARTE

iedalīta piecās provincēs

Sastādījis

J. F. Šmits, Sv. Pēterpils akadēmijas adjunkts

1775

XI. DRISA


45
Sarie
Abuchowa
Kozlowa
Zaborie
Karpowa
Buzowa
Chorlakowa
Murzy
Czesnoipol
Swolna
Gorkini
Starina
Korsakowa
Kalasowki
Poddubie
Tabolka
Walincy
Drissa
Palinoki
Derkowte
Uszmjati
Drissa
Loszaninowa
Zalesie
Pljuwka
Betinowa
Pavoski
Mochanowa
Kastalom
Dodeki
Bolotniki
M A G N I
Psuja
Potowo
L I T U A N I Æ
Danilowiezc
45

XI. DRISA

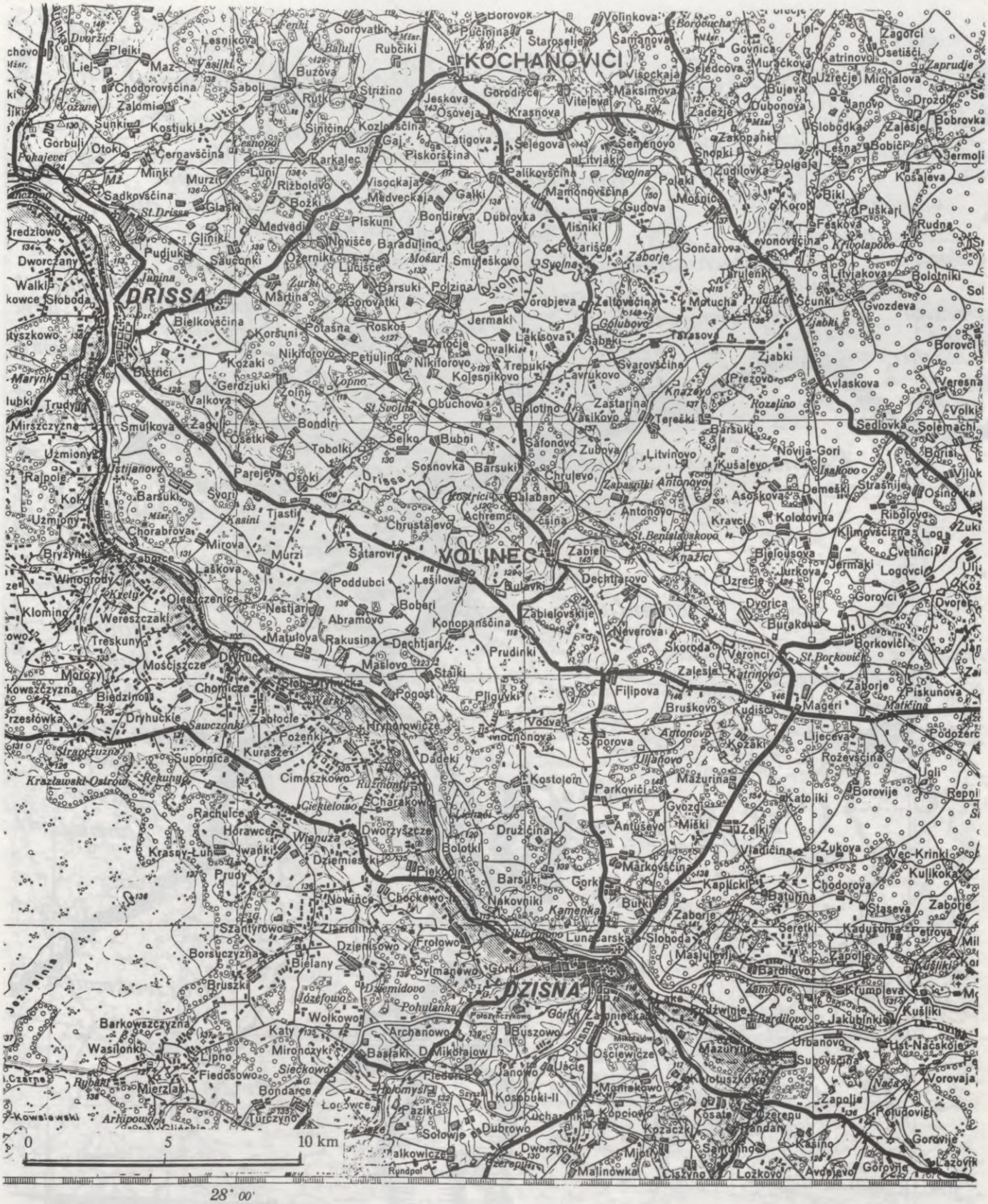

XII. POLOTA


46
47
Żochtewic
Sosna
Skorbra
Andrejanki
Nywnaja
Ragaz
Zamsz
Ragazin
Pomczino
Lonka
Skumacz
Artenewic
Zalesie
Zakrewszina
Uloga
Okulke
Genrikowa
Jurewic
Nowik
Dochnarewa
Kolesowa
Mitkowa
Dunkowa
Palota
Brenowszina
Antuzowa
Chlewica
Kotewa
Gromowa
Raszkowa
Machirewa
Spas
Trasnica
Strunica
Sosnica
POLOTSK
Strunja
Zalese
Ustinowa
Gorodno
Kazmirowo
Perutina
Sosnica
Sudirewa
Szatilowa
Wobal
Werkowec
Barsuki
Orlowo
Wobol Fl.
Turowla
Szaszi
DUNA Fl.
Prjouny
Dobei
Woronecz
Czertiszi
Awdeewo
ULA
Uzreć
Kurilowsze
Gomlja
Dubowik
Klimowszina
U C A T U S
Ula Fl.
Beszenkowiczi
P A R S
46
47

XII. POLOTA

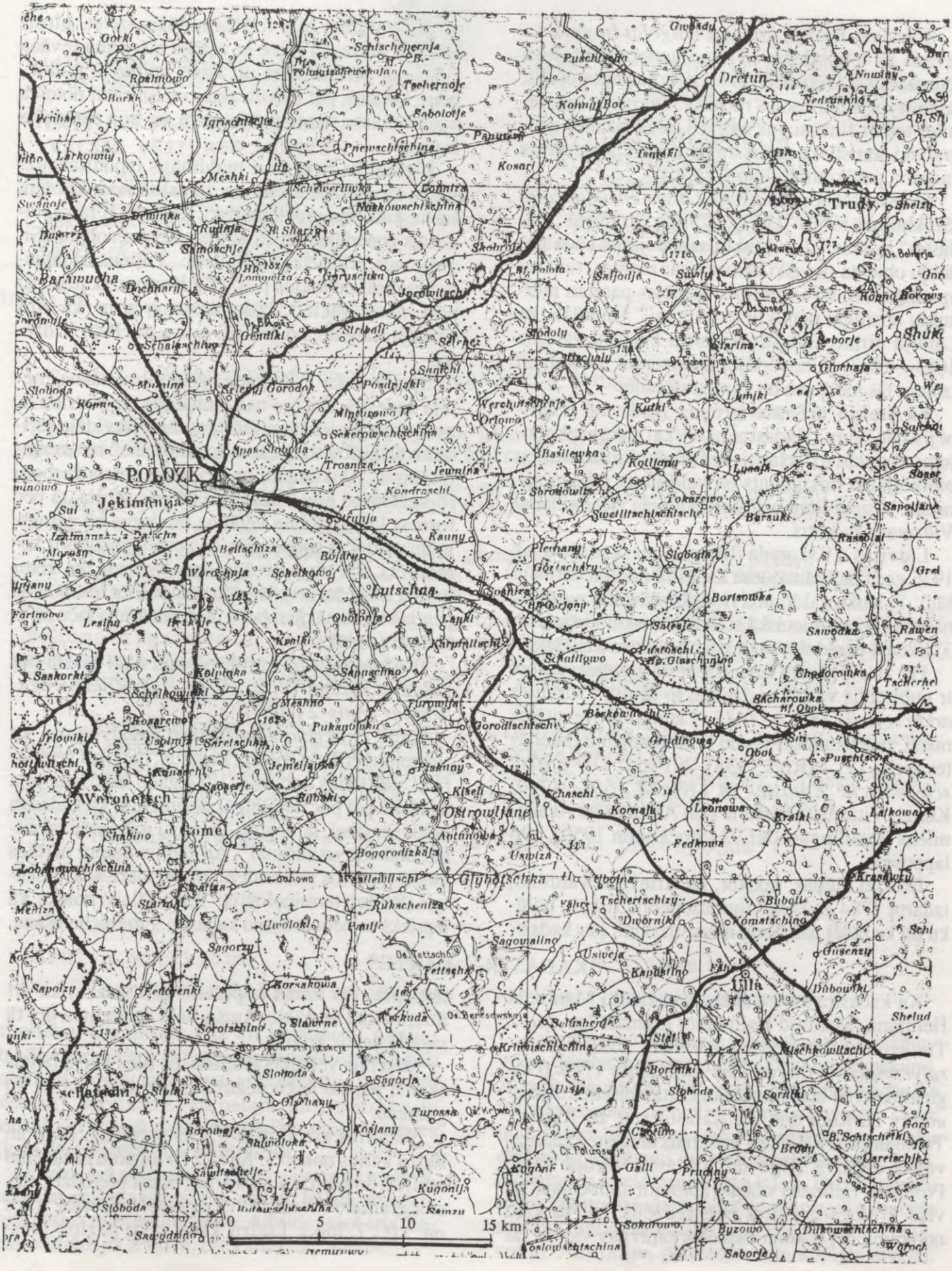
POLOZK
Jekimanija
Lutschna
Ostrowljane
Woronetsch
Glybotschka
Ulla
Trudy
Dretun
Barawucha
0 5 10 15 km

Boļeslavs Brežgo grāmatā *Latgolas inventari...* ievada xx lpp. raksta: „Taitod generalmēreišona jōuzskata kai leidzeklis, pī kō Krīvija beja stōjušīs, lai nūstyprynōtu zemes rūbežas. Tei nasaceņte sasnīgt teišus finansialus mērkus, atgōdynojūt geografiski statistisku aprokstu un krasi atsaškirūt nu kadastra pasōkumim rītumu vaļstīs."

Arveda Švābes rediģētajā *Latvju enciklopēdijā* (Stokholmā 1950—1951), 925.lpp. straipsnī „Kadastrs" lasāms: „[. . .] faktu sakopojums kāda nodokļu objekta (sevišķi nekustamas mantas) tuvākai apzīmēšanai, lai iegūtu pēc iespējas pareizu mērauklu taisnīgai nodokļu uzlikšanai." Un tālāk. ka Latvijā pirmo kadastru izdarīja zviedru valdība 1683—1693. g., novērtējot aŗamzemes labumu un izdarot tās mērīšanu un kartografēšanu.

Kā Brežgo, tā Švābe terminu „kadastrs" ir definējis par šauru. Kadastrs nav tikai faktu sakopojums nodokļu uzlikšanai, bet arī valdījuma tiesību pierādījuma dokuments un valdījuma robežu apraksts. Visiem šiem nolūkiem kalpoja zviedru laiku Vidzemes kadastrs.

Latvijas 1931.gada likums par kadastru ar 1936.gada papildinājumu kadastra nolūku definēja šādi: 1) lauku valdījuma tiesiskā stāvokļa nostiprināšana, 2) saimnieciskā stāvokļa noskaidrošana un 3) likumā paredzēto nodokļu un nodevu uzlikšana.

Par zviedru laiku kadastriem šīs grāmatas autors ir publicējis vairākus darbus, to skaitā *Vidzemes arklu revīzija 1601.— 1638.* Latvijas universitātes raksti, tautsaimniecības un tiesību zinātņu fakultātes serija IV, 1 (Rīgā 1938), 291 lpp.; *Der grosse schwedische Kataster in Livland 1681—1710*, Kungl. Vitterhets Historie och Antikvitets Akademiens Handlingar, Del 92 (Stockholm 1950), 196 lappuses.

Brežgo kļūdās, rakstot, ka Krievijas valdībai, izdarot 1784.gada mērījumus, nebija fiskālu nolūku un ka tādēļ mērīšanu nevar uzskatīt par kadastru. Ka valdībai bija fiskāls nolūks, izriet, pirmkārt, no fakta, ka reizē ar zemes mērīšanu ievāca ziņas par zemniekiem un viņus aplika ar nodokļiem. Otrkārt, par mērīto zemi un ezeriem noteica nomas maksu tiem valdījumiem, ko bija paredzēts iznomāt.

Liekas, ka Brežgo ir maldinājis izplatītais uzskats, ka muižniekiem nav jāmaksā nodokļi. Cik šis uzskats bija problēmatisks Katrīnas II laikā, redzams ģenerālgubernātora Čerņiševa rezolūcijā Sigismunda Frīdricha Korfa lietā: „Poļiem arī jāpierod maksāt nodokļus [...]". Ka Korfu uzskatīja par poli, nevis vācieti, izskaidrojams ar to, ka viņš dzīvoja Latgalē, ko oficiāli sauca par Poļu Vidzemi.

Spriežot, ka 1784.gada „ģenerālmērīšana" nebija kadastrs, Brežgo nav pamanījis, ka Katrīna II, pamatojoties uz šiem mērījumiem, likvidēja juridisko atšķirību starp „zemes valdījumu" un „zemes īpašumu". Dokumenti ar Krievijas valsts ģerboni (divgalvaino ērgli) augšgalā kā pēc satura, tā pēc formas ļoti atgādina vēlākos izrakstus no zemesgrāmatām, kas apliecināja, ka zemes īpašums ir koroborēts. Šai ziņā Brežgo apgalvojums, ka zemi mērīja tikai, lai nostiprinātu zemes robežas, ir solis pareizā virzienā, jo robežu nostiprināšana taču arī ir kadastra nolūks.

Brežgo kadastra kartes piemin tikai rakstā par Latgales kartēm 18. un 19. gs. – sk. *Zinātņu akadēmijas vēstis* 2 (1951).

Katrā ziņā jānoraida Brežgo apgalvojums, ka „ģenerālmērīšana" nebija kadastrs, bet tikai ģeografiski statistisks apraksts. 1784.gada mērīšana bija kadastrs pat pēc nepilnīgās definīcijas, ka kadastra nolūks ir tikai, lai iegūtu „pareizu mērauklu taisnīgai nodokļu uzlikšanai". Arī tad, ja ignorē pārējos augšā minētos kadastra nolūkus, mērīšanas fiskālais (Brežgo terminoloģijā: financiālais) nolūks, kā iepriekš minēts, attaisno kadastra termina lietošanu.

KADASTRA KARTES

Ka kadastra kartes eksistē, uzzināju Manfreda Helmana (Manfred Hellmann) grāmatā (*op. cit.*). Tur avotu sarakstā xīv lpp. minēts: „6. *Die Generalvermessung Lettgallens* vom Jahre 1784. (Originalmaterial und Karten im Lettländischen Staatsarchiv zu Riga und im Katasteramt zu Riga.)". Tulkojumā: Oriģinālais materiāls un kartes Latvijas valsts archīvā Rīgā un Kadastra birojā Rīgā. Profesors Helmans vēstulē autoram apliecināja, ka viņš 1784.gada kartes pats redzējis, bet ka kaŗa notikumu dēļ (Otrajā pasaules kaŗā) nav varējis tās nokopēt. Par karšu kopēšanu gan jāsaka, ka arī miera laika apstākļos karšu lielā daudzuma dēļ tā sagādā daudz grūtību.

Man bija vēl citas grūtības, ne tikai karšu lielais skaits, par ko neko nezināju, kad sāku plānot šo grāmatu.

Vispirms aizrakstīju Valsts archīvam Rīgā un lūdzu kartes nokopēt. Kad uz šo lūgumu nesaņēmu atbildi, domāju, ka atkārtojas mana pieredze, rakstot grāmatu *Pirmās latviešu bībeles vēsture* (sk.: *op. cit.*, 7. lpp.). Lūdzu kādu savu paziņu (vēs-

LATVIJAS PSR MINISTRU PADOMES
GALVENĀ ARHĪVU PĀRVALDE

LATVIJAS PSR CENTRĀLAIS VALSTS VĒSTURES ARHĪVS

226007, Rīgā, Slokas ielā 16, tālr. 613118
Norēķinu rēķins Nr. 061122501
PSRS Valsts bankas Latv. Republ. kant.

29.11.89 № 1-31/213

Uz/Ha №

ГЛАВНОЕ АРХИВНОЕ УПРАВЛЕНИЕ
ПРИ СОВЕТЕ МИНИСТРОВ
ЛАТВИЙСКОЙ ССР

ЦЕНТРАЛЬНЫЙ ГОСУДАРСТВЕННЫЙ ИСТОРИЧЕСКИЙ АРХИВ ЛАТВИЙСКОЙ ССР

226007, Рига, ул. Слокас, 16, тел. 613118
Расчетный счет № 061122501
в Латв. республ. конторе Госбанка СССР

Cien. profesor Dr.E.Dunsdorfa kungs!

Sakarā ar Jūsu pieprasījumu par Latgales 1784.g. ģenerālmērīšanas kartēm paskaidrojam, ka mūsu fondos ir:

1.Ludzas apriņķa 1784.g. ģeometriskais plāns ar mērogu 1 angļu collā - 500 asu (Геометрический план Люцинского уезда, в дюйме англ.-500 сажень),

2.Daugavpils apriņķa 1785.g. ģeometriskais ģenerālplāns ar mērogu 1 angļu collā - 1 versts (Геометрический генеральный план Динабургского уезда, в англ. дюйме - 1 верста),

3. Rēzeknes apriņķa 1784.g. ģeometriskā speciālā plāna 20.gs sākumā izgatavota kopija, kurā uzrādītas laika gaitā notikušās izmaiņas. Tās mērogs 1 angļu collā - 100 asu. (Геометрический специальный план Режецкого уезда, в англ. дюйме - 100 сажень).

No Rēzeknes apriņķa 1784.g. orģinālkartes saglabājusies apmēram viena ceturtā daļa ļoti sliktā fiziskā stāvoklī.

Sakarā ar karšu apjomīgajiem izmēriem mums tehniski iespējams tās mikrofilmēt tikai melnbaltā variantā pa daļām. Oriģinālā kartes ir krāsainas.

Lūdzam paziņot, vai Jūs apmierina mūsu pakalpojumi!

Ar cieņu
arhīva direktors N.Rižovs

LATVIJAS CENTRĀLĀ VALSTS VĒSTURES ARCHĪVA DIREKTORA VĒSTULE AUTORAM

turnieku, kas turklāt bija arī komūnistu partijas biedrs) aiziet uz archīvu un apjautāties, kādēļ man neatbild. Pretjautājuns: vai es esot sūtījis ierakstītu vēstuli? Saprotams, ka nebiju sūtījis ierakstītu vēstuli, jo brīvajā pasaulē iestādēm sūtītās vēstules (kaut neierakstītas) nemēdz nozust.

Lūdzu tad savu paziņu aiziet vēlreiz uz archīvu, un tā kā viņš ir vēsturnieks, palūgt, lai viņam atļauj ieskatīties mērījumu kartēs. Atbilde: viņš trīs dienas nostrādājis archīvā, bet kartes nav atradis.

Saīsinot gaŗo stāstu par turpmākajiem sarežģījumiem, jāsaka, ka manai neatlaidībai bija panākumi. Atradās tik daudz 1784.gada mērījumu karšu, ka tās visas nemaz nevarēja grāmatā ievietot. Tā kā man pašam autosadursmē gūto ievainojumu seku dēļ nebija iespējams no Melburnas braukt uz Rīgu, lai izdarītu iespiežamo karšu izlasi, lūdzu docentu Vilni Zariņu to izdarīt. Viņš to arī paveica, dabūja archīva direktora atļauju (sk. faksimilu) un, braucot uz Austrāliju, personīgi man kopijas atveda.

LATVIJAS PSR MINISTRU PADOMES
GALVENĀ ARHIVU PĀRVALDE

LATVIJAS PSR CENTRĀLAIS VALSTS VĒSTURES ARHIVS

226007, Rīgā, Slokas ielā 16, tālr. 613118
Norēķinu rēķins Nr. 061122501
PSRS Valsts bankas Latv. Republ. kant.

05.04.90 № _____

Uz/Ha № _____

ГЛАВНОЕ АРХИВНОЕ УПРАВЛЕНИЕ
ПРИ СОВЕТЕ МИНИСТРОВ
ЛАТВИЙСКОЙ ССР

ЦЕНТРАЛЬНЫЙ ГОСУДАРСТВЕННЫЙ ИСТОРИЧЕСКИЙ АРХИВ ЛАТВИЙСКОЙ ССР

226007, Рига, ул. Слокас, 16, тел. 613118
Расчетный счет № 061122501
в Латв. республ. конторе Госбанка СССР

т. ЗАРИНЬШУ В. В. разрешается вывезти из СССР в Австралию копии архивных документов I8 в.: I70 листов фотокопий, I3 листов ксерокопий, 8 слайдов.

Директор Н. Н. Рыжов

Зав. отделом государственного учета и научно-справочного аппарата документов ГАФ СССР И. Г. Вейнберга

ARCHĪVA DIREKTORA UN ZINĀTNISKĀS IZZIŅAS DOKUMENTU DAĻAS PĀRZINES VĒSTULE

Vairums saņemto karšu attiecas uz 1784.gadu, bet daļa ir datēta ar 1785.gadu un minēts mērnieka uzvārds un tituls. Pēc tā var secināt, ka mērījums 1784.gadā nebija pabeigts.

Daļai saņemto karšu kopiju ir uzspiests zīmogs: „CGIA Latv. SSR", kas nozīmē: Centraljnij gosudarstvennij istoričeskij arhiv Latvijskoj Socialističeskoj Sovietskoj Respublik. Tulkojumā: Latvijas sociālistiskās padomju republikas centrālais vēstures archīvs. Zīmoga turpinājumā lasāms: Fond..., No...., op...., Delo... , t.i.: fonda nr., apraksts, lieta. Vairumam saņemto karšu fragmentu fonda nr. ir 666, apraksta nr. 13 un lietas nr. 83.

Šai grāmatā iespiestie 1784. (un 1785.) gada karšu fragmenti novietoti pāŗa lappusē oriģinālā lielumā. Nepāŗa lappusē (pretim vēsturiskajai kartei) ievietots atbilstošs Latvijas armijas 1:75 000 mēroga kartes (Lk) fragments. Daži Lk fragmenti ir palielināti, līdz ar ko mainās skaitliskais mērogs no 1: 75 000 uz 1: 46 000.

Tālākajā grāmatas daļā ievietoti dokumentu attēli, kuŗus esmu nosaucis par zemesgrāmatu lapām. Tiem augšdaļā Krievijas ģerbonis — divgalvainais ērglis. Aiz attēliem seko (apzīmēts ar dokumenta „lietas numuru") dokumentos atrodamā krieviskā teksta lasījums, ko veikusi Irīna Veinberga, un šī teksta latviskais tulkojums, ko veicis grāmatas autors. Kur īpašvārdu tulkojums nesaskan ar krievisko tekstu, par labojumiem atbildīgs autors. Tulkojumā nav uzņemti krievu mēri, bet tikai to pārlēsums metriskajos mēros, noapaļojot uz divi desmitdaļām. Tulkojums pēc iespējas papildināts ar norādi uz „BB lappusi" (kuŗā lappusē attiecīgā vieta minēta Boļeslava Brežgo grāmatā) un „Lk nr." (kādā Latvijas armijas stāba kartē šī vieta ir atrodama).

Lai lasītāji redzētu, kā izskatās zemesgrāmatas lapa, grāmatā ievietoti trīs nesamazināti paraugi — salocītas lapas: viena, kur redzams Stibrais ezers, otra — Čaču ciema plāns, trešā — atsevišķie tīrumi Rēzeknes pilsētas ganībās. Oriģinālā lapas ir krāsās, bet šeit reproducētas melnbaltā technikā. Pārējās zemesgrāmatas lapas, kas bija autora rīcībā, iespiestas, samazinot uz 50—60 %.

Skaitliskais mērogs ir Rēzeknes apriņķī 1: 8400, Daugavpils un Ludzas apriņķī 1: 42 000. Saprotams, mērogs neattiecas uz samazināto attēlu, bet uz nesamazināto zemesgrāmatas lapu.

Par sagādāto atļauju karšu izlases kopēšanai man jāpateicas Latvijas valsts archīva direktoram N.Rižovam (sk. arī viņa paskaidrojuma faksimilu). Par karšu izlasi un grūti salasāmā krieviskā teksta pārrakstīšanu esmu pateicību parādā archīva fondu pārzinei Irīnai Veinbergai. Latvijas lauksaimniecības akadēmijas studentam Kārlim Eglītim nākas pateicība par palīdzību karšu pārfotografēšanā. Par karšu kopiju atvešanu uz Melburnu Austrālijā paldies docentam Vilnim Zariņam.

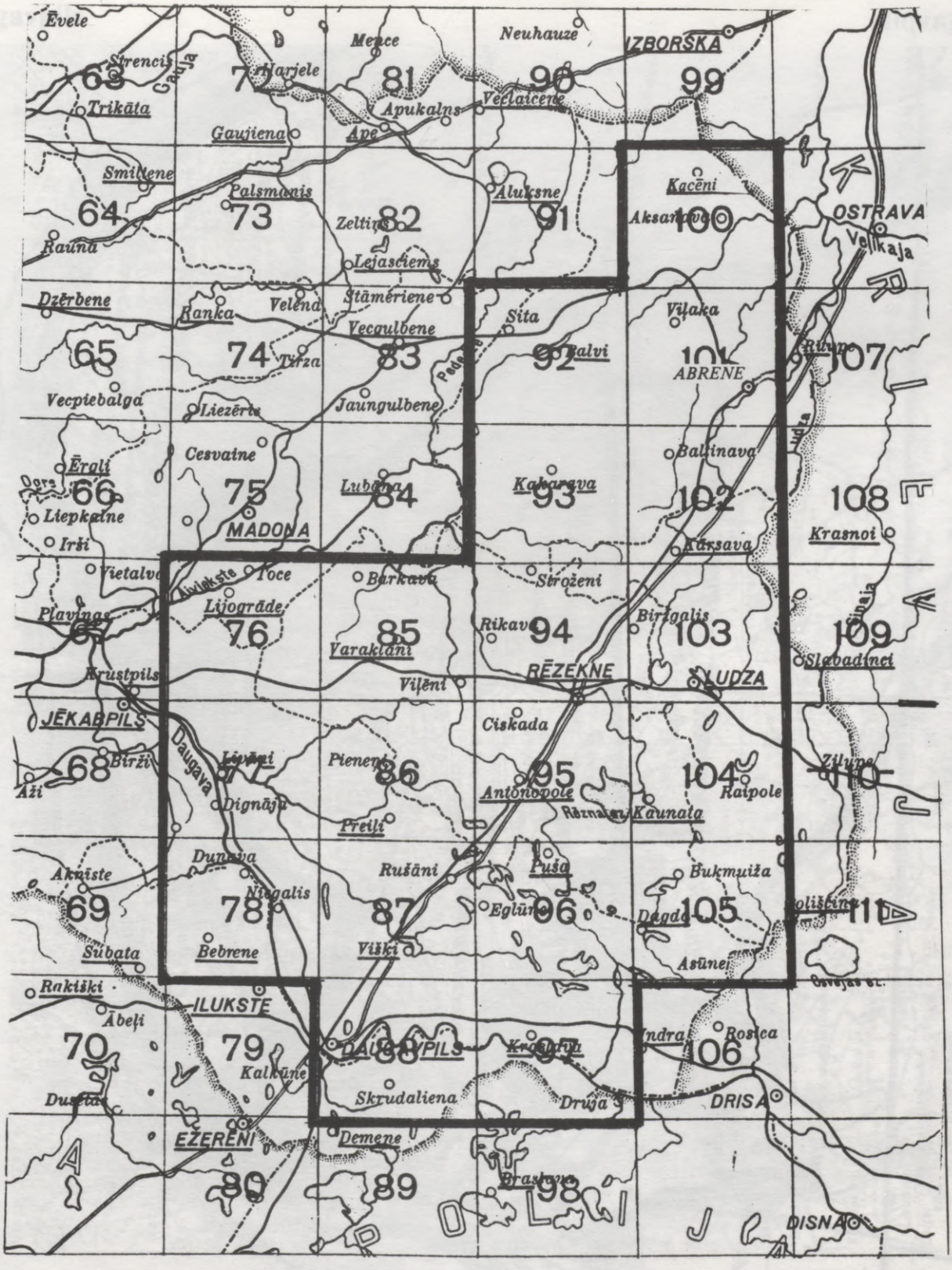

GALVENĀS SALĪDZINĀJUMAM UN IDENTIFIKĀCIJAI LIETOTĀS LATVIJAS ARMIJAS STĀBA LATGALES KARTES

76 – Liograde. 77 – Līvāni. 78 – Bebrene. 85 – Varakļāni. 86 – Preiļi. 87 – Višķi. 88 – Daugavpils. 92 – Balvi. 93 – Tilža. 94 – Rēzekne. 95 – Malta. 96 – Puša. 97 – Krāslava. 100 – Kacēni. 101 – Jaunlatgale. 102 – Kārsava. 103 – Ludza. 104 – Kaunata. 105 – Dagda.

Daugavpils

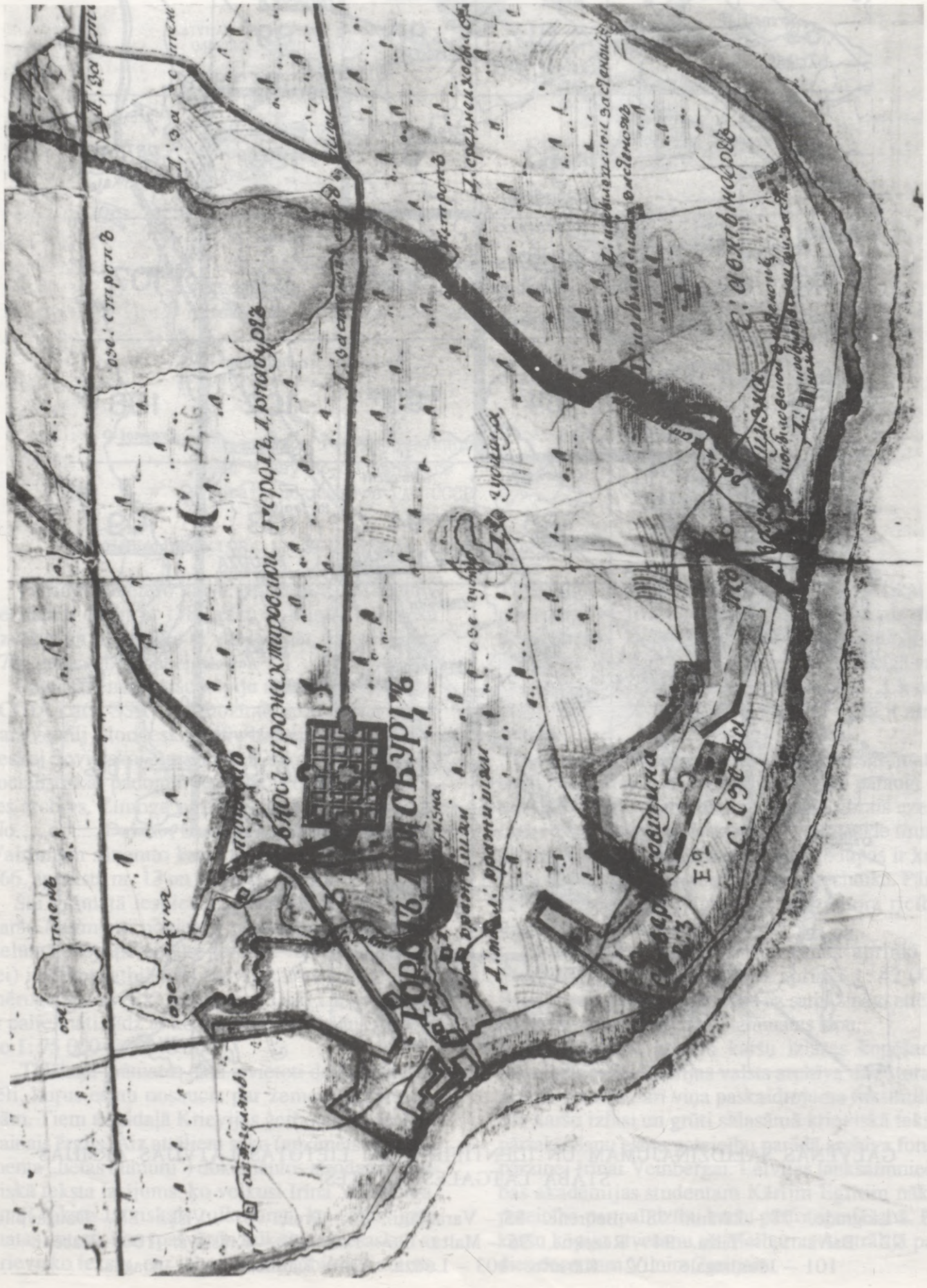

Daugavpils


DAUGAVPILS
DAUGAVA
STROPI
JUDOVKA
GRIVA
SKRUDALIENA
Sadnīki
Medvecki
Kalaniši
Vitaniši
Tanaji
Rudeli
Lasenbeka
Lozovka
Cerepova
Hoffenberga
Peski
Didrichsteine
Laukeze

Zaļā Pušča



Zaļā Pušča



Malinava
Barsuki
Bikernieki
Vipolzovka
Lumeniški
Mazkrivini
Dunskaja
Pritikina
Zaskenki
Gribusti
Krivani
Locikī
Dudeļi
Vilusi
Sandariški
Butiški
Mazkalani
Dilevici
Rukiši
Kreipani
Vasargeliši
Raščina
Konopeckaja
Rudani
Vecsikele
Bukšti
Šilačirši
Strodi
Liel-Kokini
Makarenāti
Jaunporečje
Jānciški
Ščetinovka
Viselova
Reiniški
Šelech
Osin
Berozovka
Lukeniški
Juravici-Dudališki
Grustaniški
Vecpils
Nitiši
Ellerne
Elkšni
Hoftenberga
Stropi
STROPI
DAUGAVA
Veča Zaļā Pušča
Jauna Zaļā Pušča
Pušča

Juzefovo



Juzefovo


Pupiki
Gubernat
Akleniški
Pavlovskaja
Kudini
Zvindeliški
Kolobuchina
Ungori
Gorbačevka
Brenteli
Meriča
Melderiški
Bandališki
Vecračin
Čimoški-Zaporniki
Novik
Mišti
Reiniški
Selechovka
Osinovka
Krasnaja
Lipiniški
Gulino
Židina
Kurtiši
Putani
Sprukti
Sargeliški
Virvjali
Geitviniški
Berozovka
Bukšti
Konopeckaja
Rudani
Vecsikele
Kreipani
Vasargeliški
Raščina
Rukliški
Kauseliški
Dilerici
Mazkalani
Lesovščizna
Lelkrivini
Likeniški
Vipolzovka
Vageniški
Lumeniški
Mazkrivini
Dunskaja
Jurayici-Dudališki
Grustaniški
Sandariški
Butiški
Nitiši
Vecpils
Pritikina
Čirši
Zaskenki
Gribusti
Dudeli
Vilušti
Juzefovo
Elkšni
Mare
Barsuki
Bikernieki
Buteniški
Makarenati
Jaunporečje
Strodi
Kriškani
Buli
Liel-Kokini
Maz-Kokini
Šilačirši
Krivani
Malinava

Krustpils



Krustpils


KRUSTPILS
JĒKABPILS
ZĪLĀNI
DAUGAVA
68
Brodi
Sūnu Stepi
Pladaci
Vāgūli
Ogleneki
Rogati
Avzāni
Andrani-II
Silavas
Maksni
Spolani
Gavari
Spungani
Lāčūrini
Pēterneki
Dauksts
Jaunzemji
Vēseli
Kondrati
Druki
Pakšnieki
Skilteri
Žvedrāni
Bogdāni
Žīdi
Šķēmani
Dzirkali
Priedniek
Kančeri
Lukapickas
Salmiņi
Dreimani
Kučenieki
Kārtupnieki
Bīseniek
Irgi
Pahetes
Spīdzin
Žagari
Turki
Kļ.Kaukas
Reķi
Stikāni
Dubreki
Daukstes
Erdļani
Lemesnieki
Dūņenieki
Parmaļi
Naglas
Ubagļi
Kļ.Kaukas
Dreimaņi
Vilciņi
Kalvi
Delles
Andrani
Šūmaņi
Ilzeneki
Lauki
Papoļi
Teiļi
Priedniek
Ķirši
Ķirši
Ķirši

Trepu muiža

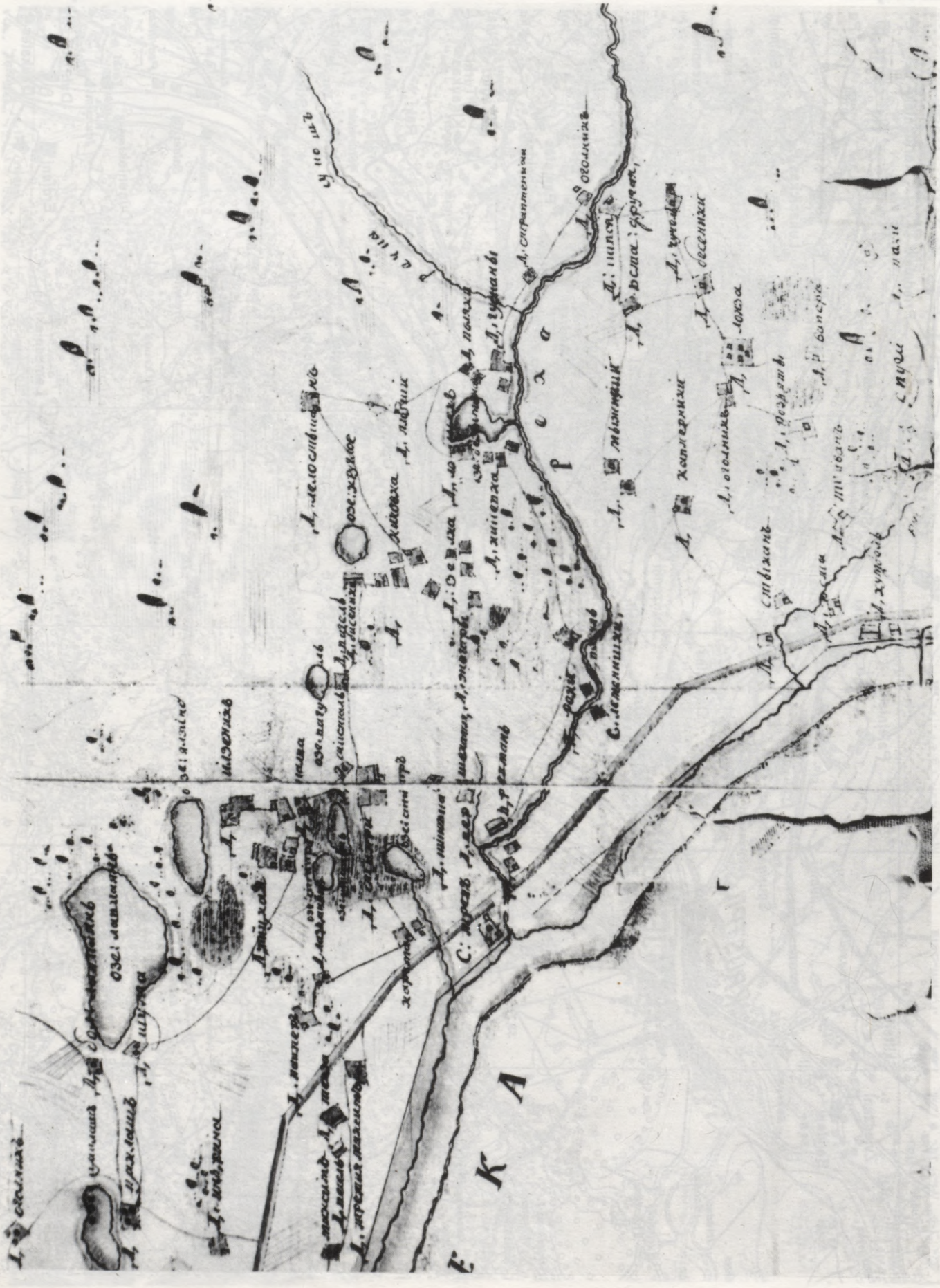

Trepu muiža


Grugules
Govartine
Ancani
Liel-Keiri
Kucen-Keiri
Zundani
Peisenieki
Mukti
Spēles-Keiri
Massani
Zeini
Sila-Sprogi
Batraki
Aizpurieši
Sprogi
Lačkaji
Dzabi
Rasas
Galvani
Snledznieki
Biksa
Lukšti
Slipie
Gruženieki
Kāršenieki
Robežnieki
Silavas
Eleksi
Sliterani
Veiguri
Kalniški
Dregi
Landzeni
Dubreki
Daukstes
Erdlani
Lemesnieki
Dūnenieki
Parmali
Naglas
Ubagi
Kikaukas
Dreimani
Vilcini
Andrani
Delles
Kalvi
Ilzenieki
Papčli
Bisenieki
Pametes
Speldzini
Irgini
Žagari
Turki
Kikaukas
Rēki
Muižnieki
Pauri
Palakas
Guzani
Straumnieki
Muižnieki
Landzani
Stikani
Rudzati
Vēveri
Lejšupi
Padvinkas mž.
Lauki
Šumani
Trepu mž.

Dubna

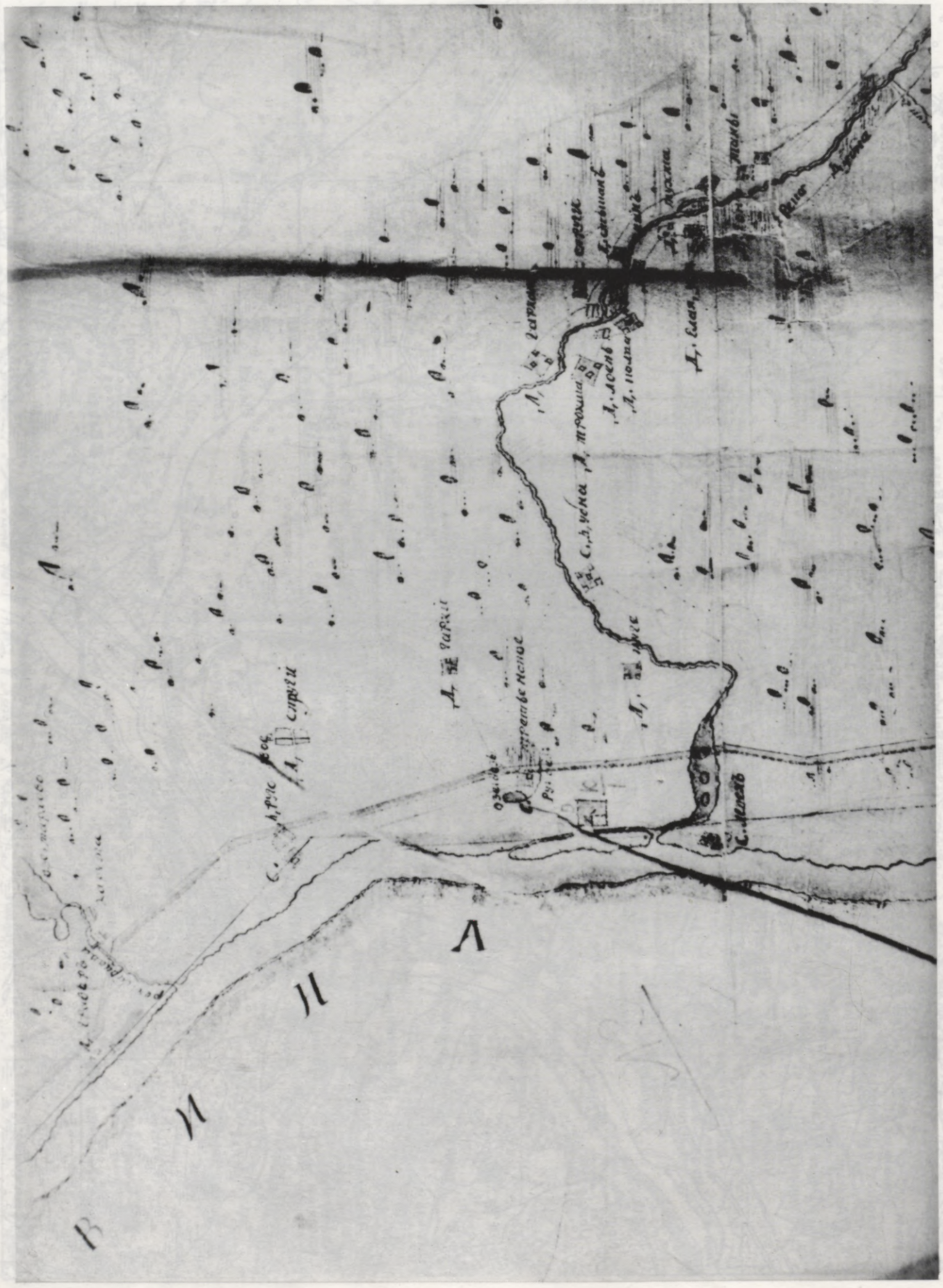

Dubna

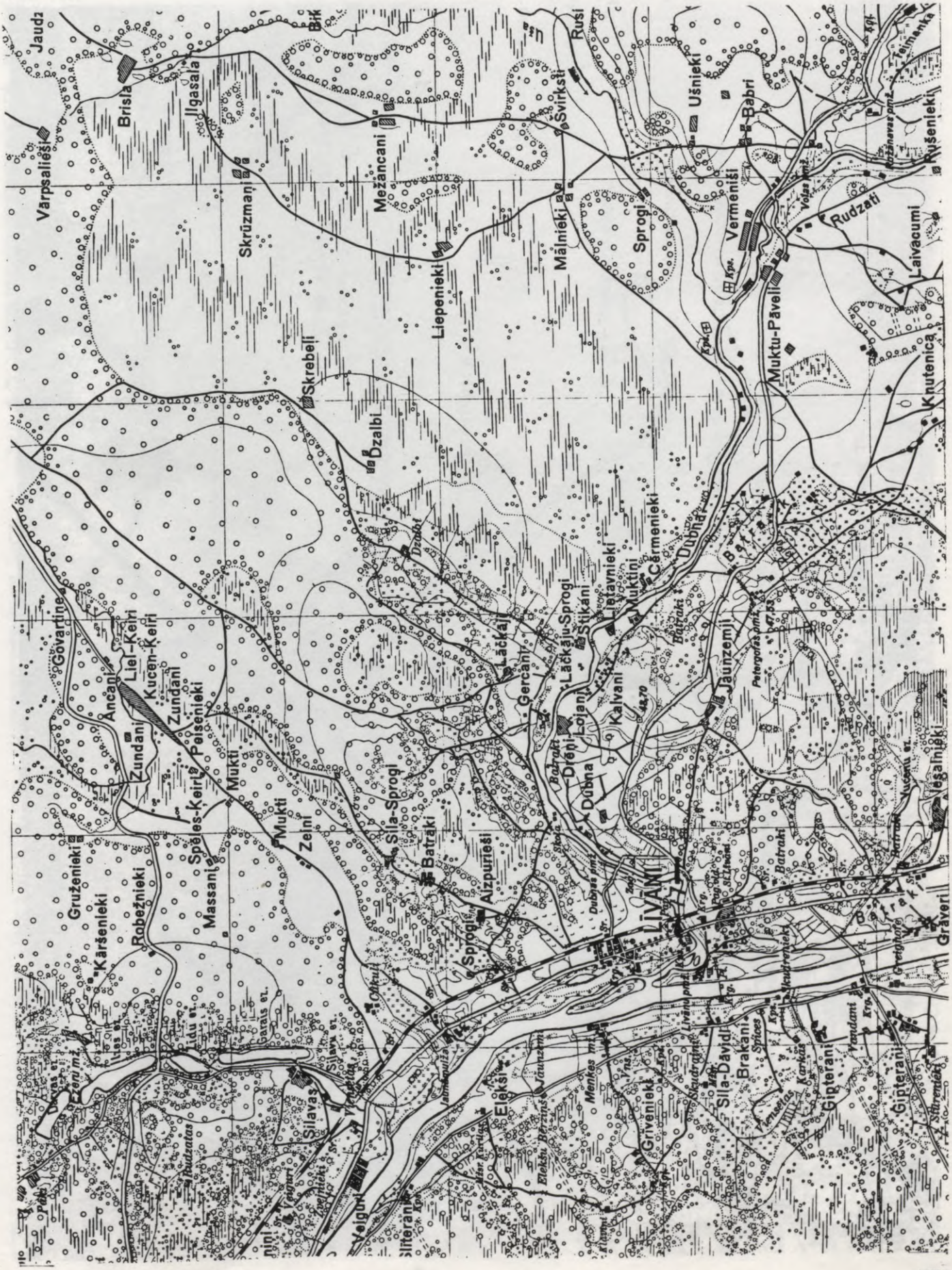

Brisla
Ilgasala
Skrūzmaņi
Mežancani
Liepenieki
Skrebeli
Dzalbi
Švirksti
Mālnieki
Sprogi
Ušnieki
Babri
Vermeniši
Rudzati
Laivacumi
Muktu-Pāveli
Knutenica
Rušenieki
Govartine
Ancani
Liel-Keiri
Kucen-Keiri
Zundani
Peisenieki
Mukti
Zelni
Sila-Sprogi
Batraki
Aizpurieši
Sprogi
Gercani
Lāčkāji
Lāčkāju-Sprogi
Stikāni
Lietavnieki
Muktini
Cērmenieki
Dubna
Kalvani
Lojani
Dreņi
Jaunzemji
Gruženieki
Kāršenieki
Robežnieki
Massani
Spēles-Keiri
Silavas
Veiguri
Eleksi
Griveniekī
Sila-Dāvidi
Brakani
Gipterani
Gravēri
Jēsalnieki
LĪVĀNI

Krāslava



Krāslava


KRĀSLAVA
Čenči
Varuni
Platini
Narpuci
Miglani
Tichani
Čaupi
Ludiši
Vanagi
Baloži
Krumpani
Kusina
Tračina
Gribuli
Kozendi
Gintavi
Kusina
Timaški
Pastiri
Naudiši
Krivini
Ludziši
Sjaniti
Gereni
Maz.-Gribuli
Liel.-Gribuli
Varanki
Aišpuri
Ančžini
Rimšani
Valini
Stali
Veiguli
Udriši
Bartkeviči
Pukjani
Saksani
Škageliški
Čauni-II
Čauni-I
Udriši
Rakuti
Škerkuni
Bančani
Vilmani
Lemeševka
Dunskaja
Stašanskaja
Užina-gara
Berezauka
Bernani
Udrukani
Rāmuli
Kalna
Pankjani
Rimšani
Jurani
Saiki
M.-Gengeri
Sturmaniči
Sturnaviči
M.-Suvezdi
Bāleni
Kurpeniški
Viskani
Tepliši
Gribuliški
Gaiseli
Bajariški
Kurmeliški
Ludvigavas mž.
Madelauka
Skrebelišku pmž.
Kazanava pmž.
Leonvales pmž.
Pukeniška pmž.
Baltu ez.
Ladvieina pmž.
Kačani
Stainiški
Vainiški
Gribuli
Skaista
Skaista pmž.
Vns.
Kp.
Mž.
Kp.

Indrica



Indrica


Indrica
DAUGAVA
KRĀSLAVA
Naudiši
Nīžbarti
Podvinska
Navaseļi
Varnaviču ez.
Silauku ez.
Dolgoje ez.
Jablonkas ez.
Jablanka
Gaspert
Zagorci
Berezki
Vakava
Kiseļevi
Krivaseļci
Lukišani
Garutje
Jukniki
Plotici
Filipavi
Cimari
Staiti
Larvici
Daigule
Daldaja
Bindari
Pažauka
Karaļeva
Raudariški
Kalni
Evarti
Šatini
M. Adgaņiški
Kurpenieki
Ivčani
Caipi
Jurani
Caurali
Vikani
Kačani
Slaiņišķi
Kozendi
Kusiha
Ģintavi
Pastu
Gribišķi
Kuprišķi
Teplišķi
Vīkšķani
Baranuka
Kriviņi
Nīžbartu pmz.
Podvinskas pmz.
Navaseļu pmz.
Varnaviču pmz.
Gaspert
Dolgoje ez.
Jablanka
Jablonkas ez.
Silauku ez.
Zlozerjes pmz.
Barvinkas ez.
Mapiņa
Maraņiški
Šķeļi-Bazaņi
Kriviņi
Naudiši
Kusiha
Pastu
Ģintavi
Baranuka
Vīkšķani
Kuprišķi
Gribišķi
Teplišķi
Kozendi
Slaiņišķi
Kačani
Bindari
Pažauka
Karaļeva
Raudariški
Kalni
Evarti
Šatini
M. Adgaņiški
Kurpenieki
Ivčani
Caipi
Jurani
Caurali
Vikani
Daigule
Daldaja
Staiti
Garutje
Jukniki
Plotici
Filipavi
Cimari
Vakava
Zagorci
Berezki
Kiseļevi
Krivaseļci
Lukišani
Larvici
Navaseļi
Podvinska
Nīžbarti
Indrica
Bindari
Pažauka
Karaļeva
Raudariški
Kalni
Evarti
Šatini
M. Adgaņiški
Kurpenieki
Ivčani
Caipi
Jurani
Caurali
Vikani
Kačani
Slaiņišķi
Kozendi
Kusiha
Ģintavi
Pastu
Gribišķi
Kuprišķi
Teplišķi
Vīkšķani
Baranuka
Kriviņi
Naudiši
Nīžbarti
Podvinska
Navaseļi
Varnaviču ez.
Silauku ez.
Dolgoje ez.
Jablonkas ez.
Jablanka
Gaspert
Zagorci
Berezki
Vakava
Kiseļevi
Krivaseļci
Lukišani
Garutje
Jukniki
Plotici
Filipavi
Cimari
Staiti
Larvici
Daigule
Daldaja

Ludvigava


С: Людвіко
Людвіг
Хосте
Сиверы
Ивит
Ивит
Ивит

Ludvigava

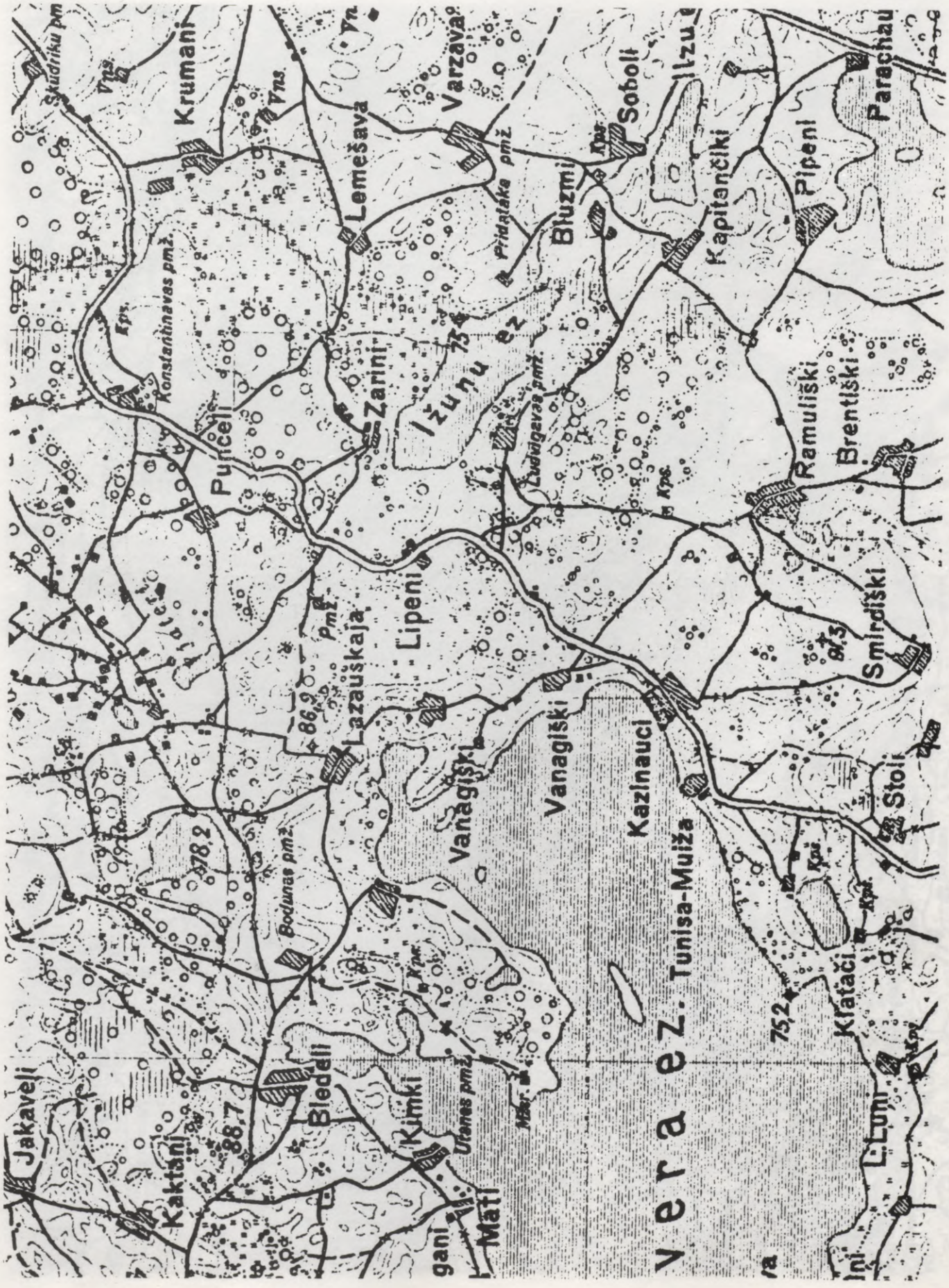
Krumani
Lemešava
Varzava
Soboli
Bluzmi
Kapitančiki
Pipeni
Parachau
Konstantinavas pmž.
Pridataka pmž.
Zarini
Puncelі
Ludvigavas pmž.
Ramuliški
Brentiški
Lipeni
Lazauškaja
Smirdiški
Vanagiški
Kazinauci
Tunisa-Muiža
Stoli
Bodunas pmž.
Bledeli
Kimki
Utanas pmž.
Mati
Jakaveli
Kaktani
Klatači
L. Luni
Vera ez.

Sivera ezers



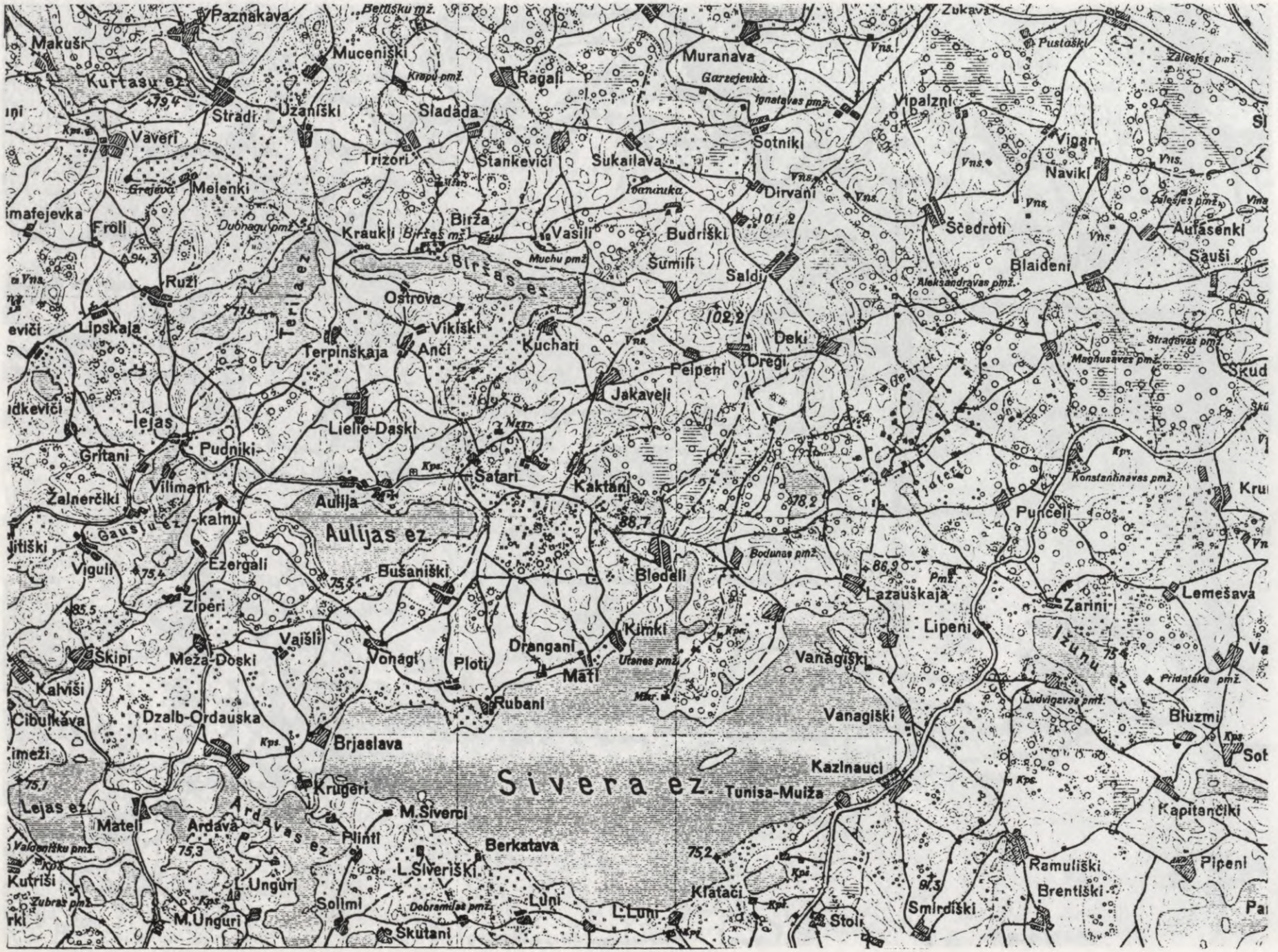
Paznakava
Makuši
Kurtašu ez.
Muceniški
Ragali
Muranava
Garzejevka
Vipalzni
Pustaški
Stradi
Užaniški
Sladāda
Sotniki
Vigari
Navikļi
Vaveri
Trizori
Stankevičī
Sukaiļava
Dirvāni
Grejeva
Melenki
Ivaniuka
Ščedroti
Aulasenki
Sauši
Froli
Birža
Kraukļi
Vasiļi
Budriški
Šumiļi
Saldi
Blaideni
Ruži
Ostrova
Vikļiški
Anči
Kuchari
Deki
Dregi
Lipskaja
Terpiņskaja
Pelpeni
Jakaveļi
Lielie-Daski
Iejas
Pudniki
Gritani
Šatari
Kaktāni
Vilimani
Aulija
Žalnerčiki
Aulijas ez.
Viguļi
Ezergaļi
Bušaniški
Bledeļi
Lazauškaja
Zarini
Lemešava
Zipēri
Kimki
Lipeni
Vaišļi
Drangaņi
Vanagiški
Škipi
Meža-Doski
Vonagi
Ploti
Māti
Kalviši
Rubaņi
Cibulkāva
Dzalb-Ordauska
Brjaslava
Bluzmi
Kazlnauci
Krugeri
Sivera ez.
Tunisa-Muiža
Lejas ez.
Mateļi
M.Siverci
Kapitančiki
Ardava
Ardavas ez.
Plinti
Berkatava
Ramuliški
Pipeni
Kutriši
L.Siveriški
L.Ungurī
Krātači
Brentiški
Solimi
Luņi
L.Luņi
Smirdiški
M.Ungurī
Skutaņi
Stoļi

Terila ezers

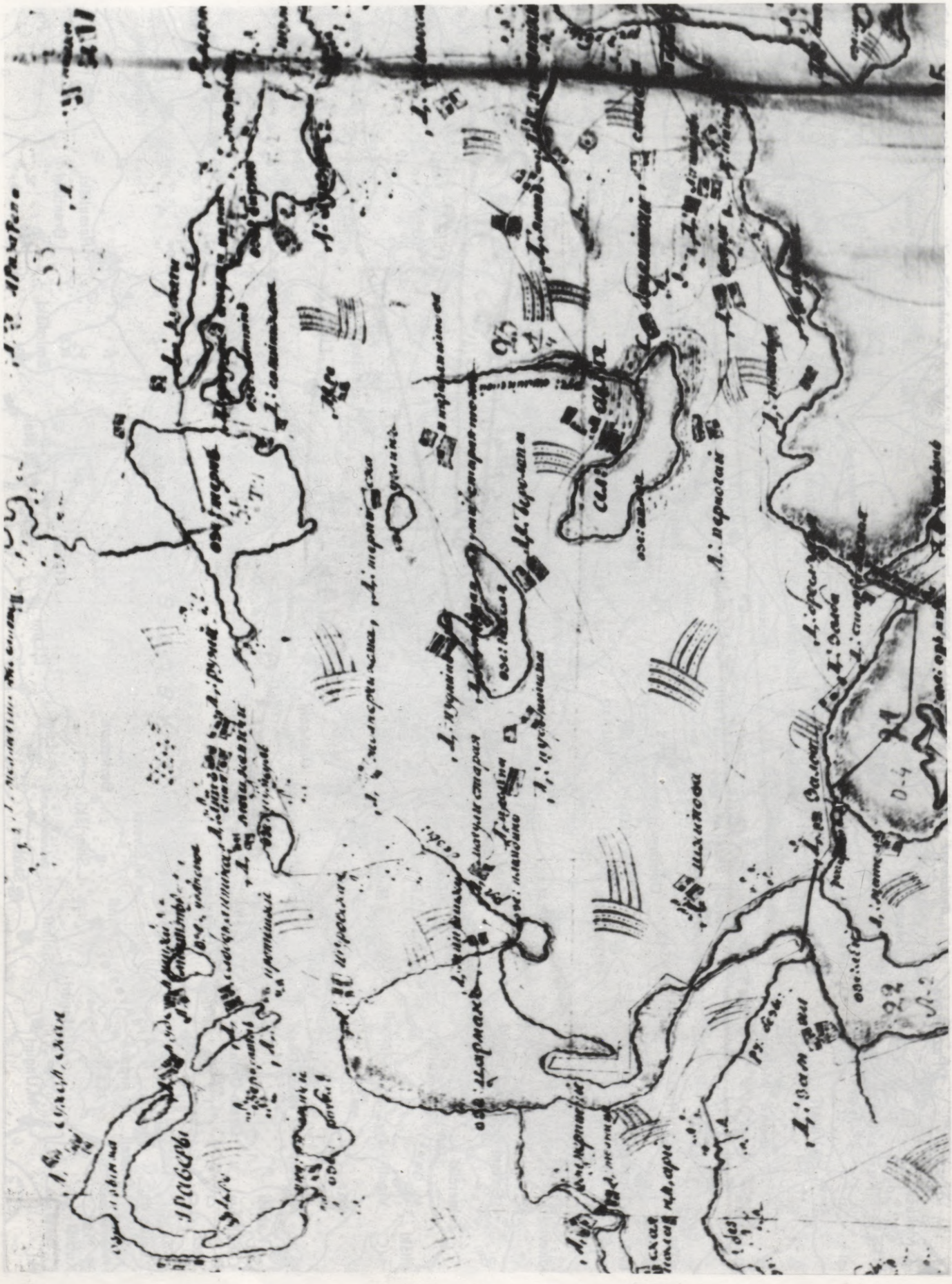


Garadoka
Stanoviški
Makuši
Paznakava
Muceniški
Ragali
Krivaseji
Sekli
Madelani
Kručiniški
Mazie-
Ivanauka
Luni
Kurtašu ez.
Stradi
Uzaniški
Sladada
Repši
Biešena
Eksti
Šumškaja
Vaveri
Trizori
Stankevici
Vileini
Biešena
Suchačkaja
Timafejevka
Froli
Grejeva
Melenki
Birža
Vasili
Piskuneva
Bandari
Spaivi
Dudeli
Ružī
Terila ez.
Kraukļi
Birža ez.
Akati
Kazuliški
Jljuchina
Melderi
Slabada
Savinu ez.
Mickeviči
Lipskaja
Ostrova
Vikiški
Kuchari
Putani
Krotiki
Terpinškaja
Anči
Sampanava
Gailiški
Budkeviči
Prusaki
Lejas-
Kudini
Graveri
Grabauščizna
-lejas
Lielie-Daski
Kalna-
Ramaniški
Gritani
Pudniki-
Šatari
Apsenieki
Rageli
Carmanu ez.
Vilimani
Aulija
Kakta
Žalnerčiki
-kalnu
Aksenava
Michailina
Astrava
Gausju ez.
Aulijas ez.
Nitiški
Kavaleva
Viguli
Ezergali
Bušaniški
Belagrudava
Eižvertiši
Ziperi
Nikuckaja
Kalenderi
Duduna
Egli
Kliševa
Sakava
Akmenici
Vaišli
Drangani
Skipi
Meža-Doski
Vohagi
Ploti
Rumaki
Mateli
Kalviši
Mati
Raginskaja
Filipava
Cibulkava
Dzalb-Ordauska
Rubani
Peipiņi
Malainieki
Meškaleva
Brjaslava
Lielie-Zimeži
Mazie
Krugeri
Siver
Krivini
Calpi
Trupi-
-Lielie
Lejas ez.
M.Siverci
Kastiuki
Kreniški
Mateli
Ardava
Ardavas ez.
Plinti
Berkatava
Pildiki
Ziemaži
Valgaņiku pmž.
L.Siveriški
Škerbi
Krekli
Balkauščizna
Kutriši
L.Unguri
Solimi
Luni
Zeili
Froli
Turki
M.Unguri
Dobramiļas pmž.
Skultani

Biržas ezers



Biržas ezers



Dagdas ezers



Dagdas ezers



Paukštava



Paukštava


Rudkevici
Skutulova
Rubinovci
Veterovci
Laizani
Svjatoščina
Klabovci
Tilišova
Kaitra
Kivlinovci
Paukštova
Rusački
Zukulova
Butkani
Plupova
Jauna
Liel-
Maz-Žeži
Meleva
M. Aprobovci
Zujeva
Lutovci
Kalipova
Dirvaniški
Koroleva
Ferma
Račeva
ASUNE
Asunes ez.
Asunica
Svoboda
Pag. vid.
Mudrilova
Kozlova
Vincentova
Krimica
Rubinova
Zetiški



Skutulova

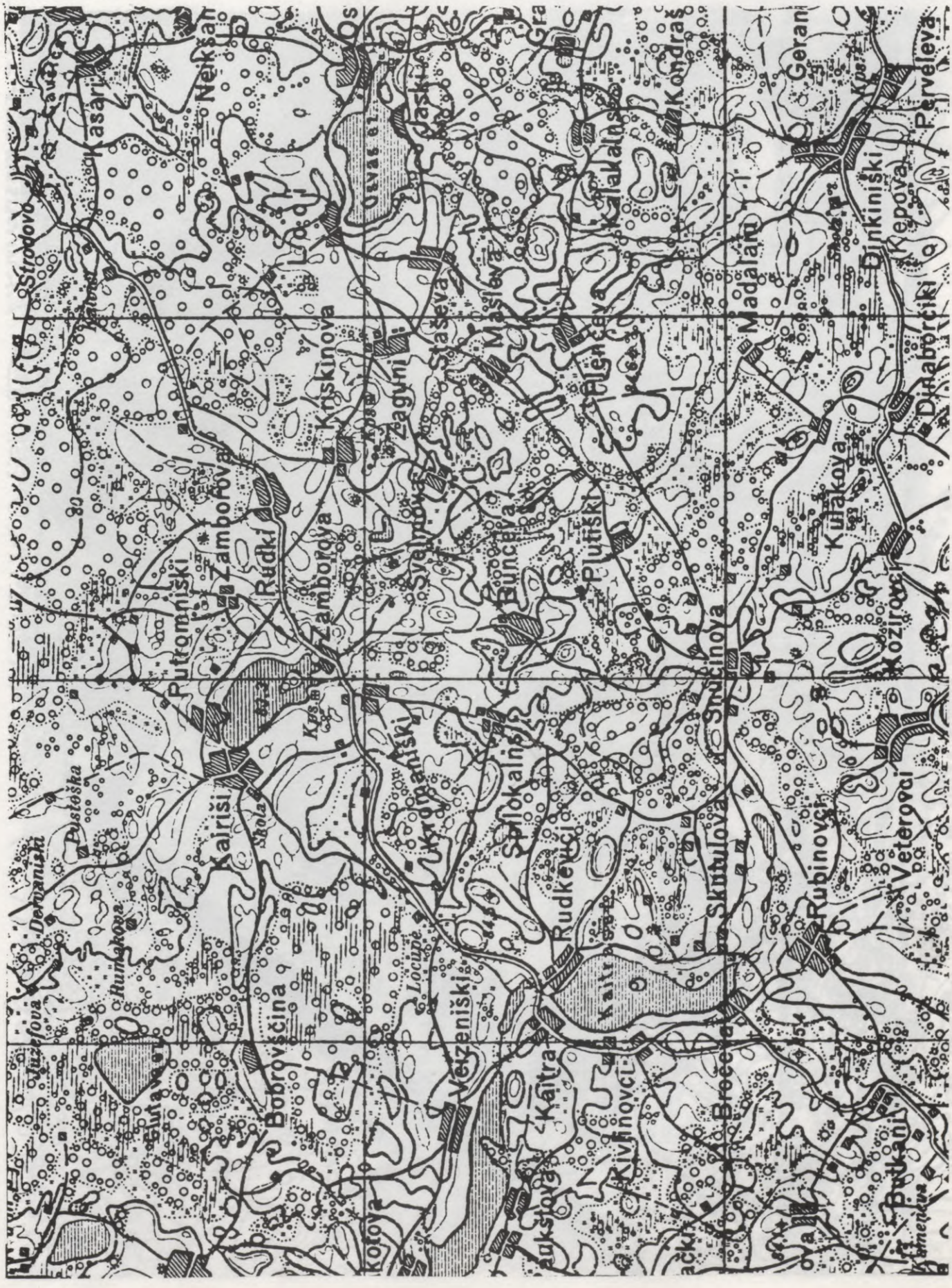
Kasari
Neikšan
Strodovo
Lodi
Kriskinova
Zaguni
Staševa
Masleva
Plenčeva
Kalakalns
Kondraš
Madalari
Geran
Perveleva
Dinkiniški
Kepova
Dinaborčiki
Kulakova
Kozirovci
Zamborova
Rudki
Putromniški
Svelmovci
Bunčeva
Plutiški
Snučinova
Kairiši
Skola
Kromaniški
Spilokalns
Rudkevici
Skutulova
Rubinovci
Veterovci
Pustoška
Derwaniški
Humakova
Juzefova
Bobrovščina
Locupe
Veizeniški
Kaitra
Kivlinovci
Broceva
Butkani
Kameneva

Pasava



Pasava


Pervéleva
Neikšani
Dinaborčiki
Baranovali
Baranovall
L.Katraniški
Lukševa
M.Katraniški
Tukiši
Sumkova
M.Apoli
L.Apoli
Possova
Plesneva
Melkeri
Zacharova
Maksimova
Maokova
Pizani
Lipauki
Svjatoščina
Laizani
Mazmelkeri
Plesneva
Asunica

Rušonu ezers

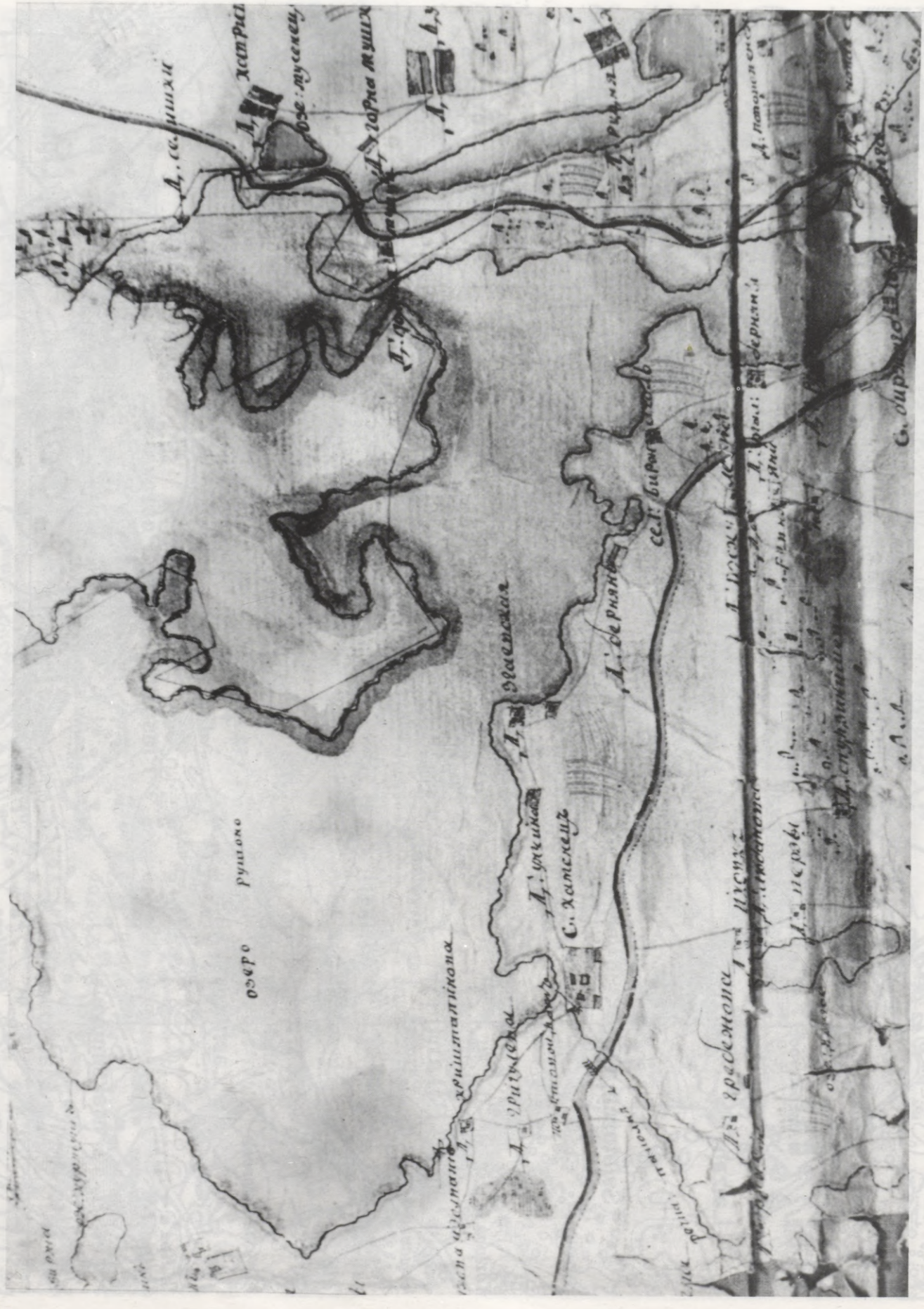

Rušonu ezers



Višķu ezers



Višķu ezers


Višķi
Ostrova
Putani
Mazbaranovska
Maskava
Laurenī
Ravoki
Smani
Celakursieši
Bombiži
Gulāni
Mežakursieši
Tukišķi
Aščuki
Bicāni
Narbuti
Spogi
Lukstenieki
Sviļķas
Cepīši
Akmināri
Verdiņi
Kūtki
Dubna
Rovnica
Randaunieki
Petrovka
Petrani
Kleidņiški
Svenči
Mazsārtdiškāse
Mukāni
Niedrumuiža
Bramaņi
Putaņi
Zarāni
Liel-Lumāņi
Amaļka
Vārdavka
Stradiškas
Guži
Kleķeri
Šubri
Peipiņi
Baraviņka
Mažuļi
Laurī
Kuzmiņa
Makarova
Jakubina
Zeļļi
Jaunķokari
Kirkuži
Zarmuiža
Zemnicki
Vectķokari
Zusāni
Novoselci
Borovije
Rubeniški
Jadrova
Uda
Ķirbuļi
Ķiršuļi
Ķiršu pag. vid.
Ķiršu ezers
Ķiršupīte
Ķiršupe
Ķiršupes
Ķiršupes Zeltiņi
Ķiršupes Zeltiņi
Ķiršupes Zeltiņi

Ubagava



Ubagava


PUSA
Ubagava
Virbuli
Spukuti
Gulenava
Žagari
Slabada
Pustoški
Sapuški
Garelava
Kalņu-Bujkani
Lejas-Bujkani
Reiniki
Guta
Novaseļki
Deneva
Dunskaja
Svatava
Lejaniški
Laci
Siliški
Savriški
Stiķuti
Stepeņi
Baltozers
Kaugaru ez.
Pertnieku ez.
Pavlavičr
Rusiški
Viraudas R.
Viraudas L.
Novij Mlin
Krauli
Kislati
Grizani
Laizani
Kirilajka
Stalzina
Zundi
Ditlava
Astrava
Patmaliki
Livki
Baltozers
Indrepna
Galavar
Biržas ez.
Brankas
Arpiši
Biža
Dinduni
Livjani
Černorūčje
Bačuka
Kurlas ez.
Rjabinauka
Kumeļini
Ladiškina
Muranī
Raguti
Ratnieki
Pratūrcha
Ostrova
Užunu ez.
Lešinskaja
Zaborišķi
Zabludāčka
Kaušķani
Kanavalava
Kaškinas
Ilzas ez.
Nikitiški
Ribački
Varatniki
Agurečkaja
Jaunā Sēta
Aizkalnes pmž.
Aleksejevka
Duškevički
Karaimiravas
Janavas mž.
Mežvidu pmž.
Mežvidu mž.
Bergovas mž.
Lietavnieku pmž.
Malgavas pmž.
Pustoškų pmž.
Ravenes pmž.
Aleksandravas pmž.
Pušas mž.
Babīšas mž.
Kapenka
Savriķu pmž.
Kastuļinas pmž.
Jegoravas pmž.
Dubļu pmž.
Eizbaševas pmž.
Lapsenas ez.
Meirjas ez.
Vērenkalna
Sīļatku pmž.
Mežvidu pmž.

Ludza



Ludza


LUDZA
Cirmas ez.
Cirmas
Kalnini
Pogulanka
Zvirgzdene
Kusnerova
Selekova
Prezkalni
Lucmuiža
Krumi
Dumaki
Rudkovska
Kazakai
Dravnieki
Purmali
Mezmalas
Evertava
Dzeri
Carbari
Celmi
Putnieki
Pilitka
Skola
Zolotaja gorka
Burski
Romaldova
Pabarga
Platova
Gaidisea
Dzerkali
Vecgoji
Skrūderi
Spidulini
Simaci
Soldi
Milci
Gomolmuiža
Svjatoja gorka
Kasfova
Ramtova
Novomisi
Vilkadūbe
Lukstinmaja
Dukjanovka
Vilinki
Zvirgzdene
Pils drp.
Kps.
Ezeri
Ezers
Ezis
Ezitis
Ezitini
Ezitini
Ezitini

Ludzas ezers

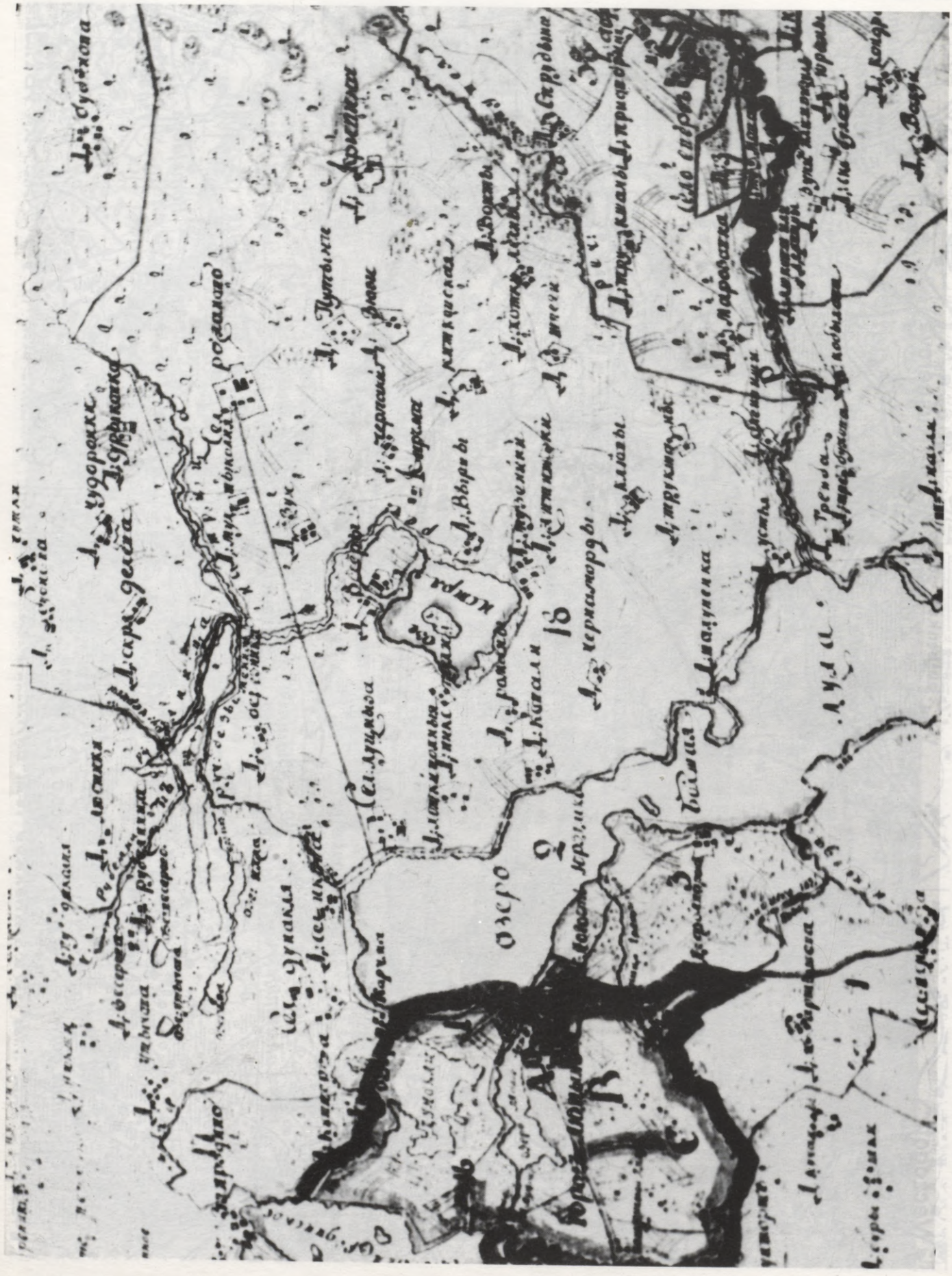

Ludzas ezers



Pildas ezers



Pildas ezers


Pildagreči
Kalnagreči
Pilda
Melaski
Eniki
Gergaci
Eipi
Nikoni
Saulīki
Rutkuši
Arkani
Zapani
Vitkupova
Burduši
Rūliki
Staršinski
Ieva
Pinkani
Procepole
Borovskas
Gaiši
Buliši
Lubāni
Lemki
Rūdzīši
Gagari
Spenģi
Turoki
Vorkali
Kravaļi
Bobisi
Rumdani
Feodorenki
Punculi
Kotosova
Guļani
Rundaki
Zachari
Savuļi
Rikumi
Sobolī
Laizāni
Saimieki
Diukši
Borovaja
Kurma
Skimani
Vežeņki
Porkaļi
Rancāni
Varkaļi
Sleinava
Govēiki
Rutki
Mazre
Bēceri
Zofina
Stolāni
Barsuki
Locīši
Antoslava
Rabokalzi
Polāki
Kurmja
Liepa
Gobuņi
Maz
Vidzi
Zaļi
Nukši
Ausīzi
Zemgaļi
Skuķi
Pupoli
Zaskānoki
Kalnīši
Pudriki
Mālaski
Kaļķi
Ezeriņi
Kangari
Kazinģi
Aizarāji
Dzegužī
Zagaļas
Podļiski
Kubuļepa
Ķeizarmāja
Ķeizarmāja
Ķeizarmāja

Nirzas ezers


NIRZA
Mazā Nirza
Vonogi
Pauguli
Lielie Zurīti
Blonti
Bambāni
Romuši
Dīvāni
Kabiļova
Makļeri
Bogomol
Varšava
Raibakozi
Krasnerī
Lūpiņi
Zāchari
Rundaki
Kalaši
Mazie Kalaši
Muižnīca
Diukši
Andri
Sīļaki
Pudenki
Nirtiņi
Isačenki
Lāpiņka
Mežaiņi
Noviki
Bodāči
Salmeki
Lāzāni
Liepiņi
Skrīpaiņi
Kurma
Borovaja
Melnica
Gaiļīši
Polāki
Kuchi
Gobuņi
Kiseļi
Soboļi
Mazie Kalniņi
Novaki
Savuļi
Timuļi
Rikumi
Rostmuiža
Korosova
Puncuļi
Vurpuļi
Trāpori
Lideksna
Gulāni
Vorslova
Skepanovka
Bredaki
Mazie Bredaki
Lielie Bredaki
Rimši
Mazie Pizāni
Lielie Pizāni
Blaideļi
Popsuki
Lukoti
Kaškuļeva
Mazā Pikava
Mazie Nirzas
Lielie Nirzas
Pog. vid.
Skola
Kapsētas
Kapi
Kapi
Kapi



Viļaka


VIĻAKA
Badnava
Perdiņava
Tepenica
Skockova
Erzupole
Meirova
Posacki
Cukipas
Slipaci
Uvlasi
Gorsani
Susej
Vadagava
Skangina
Bachmatova
Cudarina
Jaropole
Viksnina
Mezeri
Bardova
Ozolaine
Ozolkalni
Apsukalni
Liepsala
Albanava
Sliva
Transporti
Vojena
Rubli
Pauzava
Jaundarzs
Dambrova
Jekimauka
Oeriesna
Oeriezava
Berezauka
Urvjaska
Zigiuri
Vada
Plesevka
Kraukiepa
Kasigava
Ceba
Tritinova
Oeriesa
Biziniek
Kaibi
Jaunslipaci
Vigari
Lindrapuis
Pudinova
Elkonga
Jaunbroli
Yecbroli
Jaundubnova
Jaunkarigova
Trusina
Ludoska
Gora
Jaunjoslanka
Jaunbadnova
Jaunlubi
Tumupole
Miklakalns
Priekšsala
Polani
Vilkoas
Zvaigava
Janeva
Lapari
Slangava
Bloina
Vecumi
St. Vecumi
St. Upmali
Barisava
Kaibi
Ostra
Rabi
Pieslinova
Mazpakseva
Jaunvidali
Jaunvalsnipa
Kazikova
Mucukalns
Kolotu
Ozoleva
Pelsi
Nastrovas
Ciemipa
Akopi
Kulpina
Gaisis
Jaundarzs
Kiloni
Audoki
Pauzava
Rubli
Pavasari
Skaista
Zaveja
Transporti
Vojena
Sliva
Albanava
Apsukalni
Liepsala
Ozolkalni
Kozlovi
Ozolaine
Jekimauka
Oeriesna
Tepenes
Tepenes ez.
Dambrova
Grudava
Deimba
Mizr.
Kps
Dzr.
Kapr.
Pr.
Ezeri
Ozolkalns
Jaunvalsnipa
Jaunvidali
Mucukalns
Kolotu
Kazikova

131. Геометрической специалной план Режицкого уезду озера Стабрища о бывшего владения воеводины минской графини Костанцы Ивановой дочери жены Гелзиновой и судьи земскаго лифлянскаго Ивана Михаилова сына Венсенгофа межевания учиненнаго в I785^{M} году октября 4 дня в должности землемера помощником Жилцовым под тем озером по лынейным меже состоит всего тритцать девить десятин шесть сот шездесят шесть сажень от оного имеет быт один уволока деветнацать десятин тысяча пятдесят шесть сажень.

Описание смежных земель

от А до В земля селца Букмызы с селцы и деревне владение воеводины минской графини Констанции Ивановой дочери фон Гелзиновой

от В до А земля селца Анзелмуйжа з древней владения судьи земскаго и нефлянскаго Ивана Михайлова сына Венсенгофа.

Масштаб: в английском дюйме I00 сажень.

Фонд 666, опись II, дело I3I.

131. TULKOJUMS: Rēzeknes apriņķa Stibrā ezera speciālais ģeometriskais plāns. Agrāk [ezeru] valdīja Minskas vaivada Hilzena sieva grāfiene Konstancija, Ivana meita, un Vidzemes tiesnesis Ivans, Michaila dēls, Vesenhofs. Mērījis mērnieka palīgs Žilcovs.

Zem ezera pēc lineāra mēra ir 39 desetinas 666 [kv.-] asis = 1 valaka 19 des. 1056 [kv.-] asis [= 42,9 ha].

Mērītās zemes apraksts:

A—B [gar ezera krastu] Bukmuižas pusmuižas zeme. Valda Minskas vaivade grāfiene Konstancija, Ivana meita, Hilzena. B—A [gar ezera krastu] Andzelmuižas pusmuižas un ciema zeme. Valda Vidzemes tiesnesis Ivans, Michaila dēls, Vesenhofs.

Mērogs: 1 angļu colla = 100 asis [1: 7900].

LVA = Latvijas vēstures archīvs 666/11/131. BB 266. Lk 105, 81.

102. Геометрической специалной план Режицкаго уезда отхожих сенных покосов [принадлежащия в деревни Чачам] состоящия внутри дачи селабоды Тискат з деревнями казенного ведомства крестьян состоящая в аренде по смерть с платежем у старосты Режицкаго и Светыя Анны ковалера Федора Николаевича фон Корфа принадлежащия к деревни Чачам владения польской службы генерал порутчика и ковалера графа Михайлы Ивановича Борха межевание учиненнаго в I785^{M} году июля 4 дня первокласным землемером порутчиком Комыниным А внутри того владения обмежеваннаго от смежнаго владелца одною окружной межею по ныншней мере состоит пашенной земли шесть сот сажень сеннаго покосу две десетины тысеча четыреста семдесят шесть сажень под полурекою Милтой триста восемь сажень всего во всей окружной меже две десетины две тысечи триста восемдесят четыре сажени.

Масштаб: в английском дюйме I00 сажень.

Фонд 666, опись II, дело № I02.

102. TULKOJUMS: Rēzeknes apriņķa [Čaču ciemam piederīgo] pļavu speciālais ģeometriskais plāns. Tās atrodas Tiskadu blakumuižā, un kopā ar kroņa zemnieku ciemiem tās mūža nomā valda Rēzeknes stārasts un Svētās Annas [ordeņa] kavalieris Fjodors, Nikolaja dēls, fon Korfs. Čaču ciemu valda ģenerālleitnants Polijas dienestā [ordeņa] kavalieris grāfs Michails, Ivana dēls, Borgs.

1785.g. 4.jūlijā mērījis pirmās šķiras mērnieks virsleitnants Komiņins. Šai valdījumā tagadējos mēros ir 600 [kv.-] asis [0,27 ha] aļamzemes, 2 desetinas 1476 [kv.-] asis [2,87 ha] pļavu, 308 [kv.-] asis [0,14 ha] zem ūdens Maltas upē līdz pusei. Kopā 2 des. 2384 [kv.-] asis [3,19 ha].

Mērogs: 1 angļu colla = 100 asis [1: 4900].

LVA 666/11/102. BB 226. Lk 95,13.

64. Геометрической специалной план Режицкаго уезду состоящей внутри грацской выгонной земли отхожей пашенной земли, принадлежащей к фолварку Яно Полю владения Сибирскаго пехотнаго полку бригадира и ковалера Густафа Густафовича фон Штрандмана. Межевание учиненнаго в I784^{M} году октября I2 дня землемером порутчиком Комыниным. А внутри того владения обмежеванию от всех смежных [посторонних земель] одною окружною межею по ныншней мере состоит одной пашенной земли четыре десятины тысеча сто семдесят четыре квадратные сажени.

Описание смежных земель

от А до В земля фольварка Вотингова с фольварками и деревнями владения полской службы [полковника] генерал порутчика и ковалера Михаил Ивановича Борхо

от В до А земля города Режицы грацкой выгонной земли владения того города купцов и мещан.

Масштаб: в английском дюйме I00 сажень.

Фонд 666, опись II, дело № 64.

64. TULKOJUMS: Rēzeknes apriņķa atsevišķo tīrumu Rēzeknes pilsētas ganībās speciālais ģeometriskais plāns. Piederīgi Janopoles blakumuižai. Valda Sibirijas kājnieku pulka brigadieris un kavalieris Gustavs, Gustava dēls, fon Štrandmans.

Mērījumu veica mērnieks virsleitnants Komiņins 1784. gada 12. oktōbrī. Valdījumā, pēc tagadējiem mēriem, ir kopā 4 desetinas 1174 [kv.-] asis [4,91 ha] tīrumu.

Mērītās zemes apraksts: No A līdz B Vipingas blakumuižas, [citu] blakumuižu un ciemu zemi valda ģenerālleitnants Polijas dienestā un kavalieris Michails, Ivana dēls, Borgs. No B līdz A Rēzeknes pilsētas ganības valda pilsētas tirgotāji un namnieki.

[Nesamazinātais] mērogs: 1 angļu colla = 100 asis. [Samazināts uz 58 %.]

LVA 666/11/64. BB 151. Lk 95,97.


ПОЛОЖЕНІЕМЪ И МИЛОСТІЮ ИМПЕРАТРИЦЫ ЕКАТЕРИНЫ II
Примѣръ мѣрѣ
Геометрической тщательной планъ режиц[illegible] уѣзду озера Стабрица общего владенія
воеводины минской графини Костанцы Ивановой дочери Гелзиновой
судьи земскаго инфлянскаго Ивана Михайлова сына Вейсенгофа
межевщика учиненнаго въ 1785 году октября дня въ долготѣ земли
мѣра помощию фальцовымъ прутомъ озеро по нынѣшней мѣрѣ
состоитъ всего триста девять десятинъ шесть сотъ
шестьдесятъ шесть саженъ
Свидѣтельствовалъ Первого Класа Землемѣръ
Порутчикъ Григорей Марковичъ
Описаніе сей земли
отъ А до В земля сей
Отъ В до А земля сей
Примѣръ мѣрѣ
Ksiemu Planu Powierzonu od Oyca swego Sudia Ziemskiego Inflanskiego Iwana Michaylowicza Weyssenhoffa Szlachcic Wincenty Iwanowicz Weyssenhoff Riki przyłożył
Масштабъ плану [illegible]
100
200
300
Копировалъ ученикъ [illegible]


ПОЧТЕНІЕМЪ И МИЛОСТІЮ ИМПЕРАТРИЦЫ ЕКАТЕРИНЫ II
Геометрической съ пецыалной планъ
Описание съ
Изъяснение знаковъ употребленныхъ
пашня
покосъ
река
граница
Река малта
Масшта къ плану уезду
50
100
200

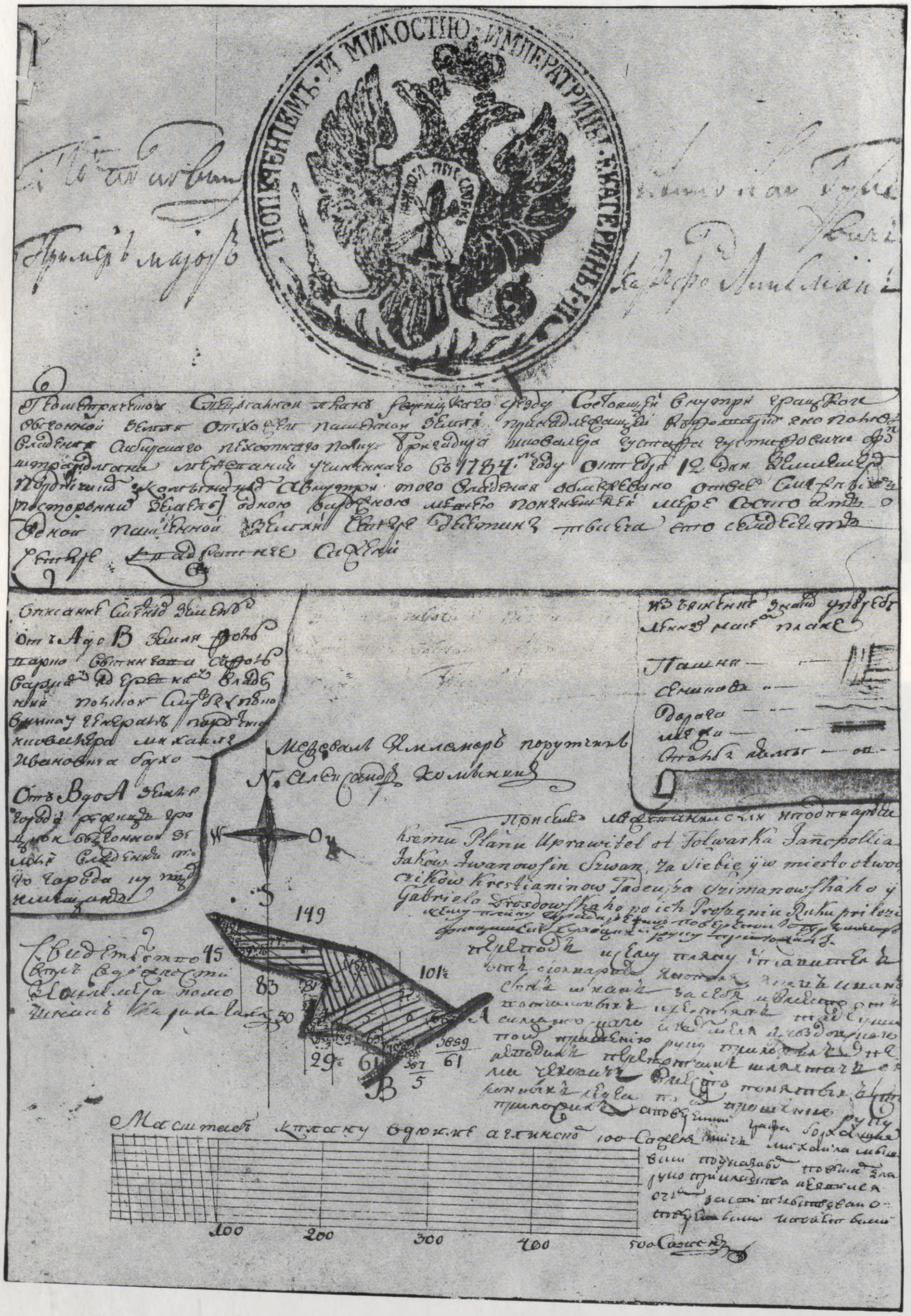
ПОПЕЧЕНІЕМЪ И МИЛОСТІЮ ИМПЕРАТРИЦЫ ЕКАТЕРИНЫ II
Примеръ маіоръ
Мезевалъ Ямлемеръ порутчикъ
N. Александръ Комынинъ
Масштабъ к плану в дюйме аглинской 100 саженъ
100
200
300
400
500 саженъ



6.



11.



15.



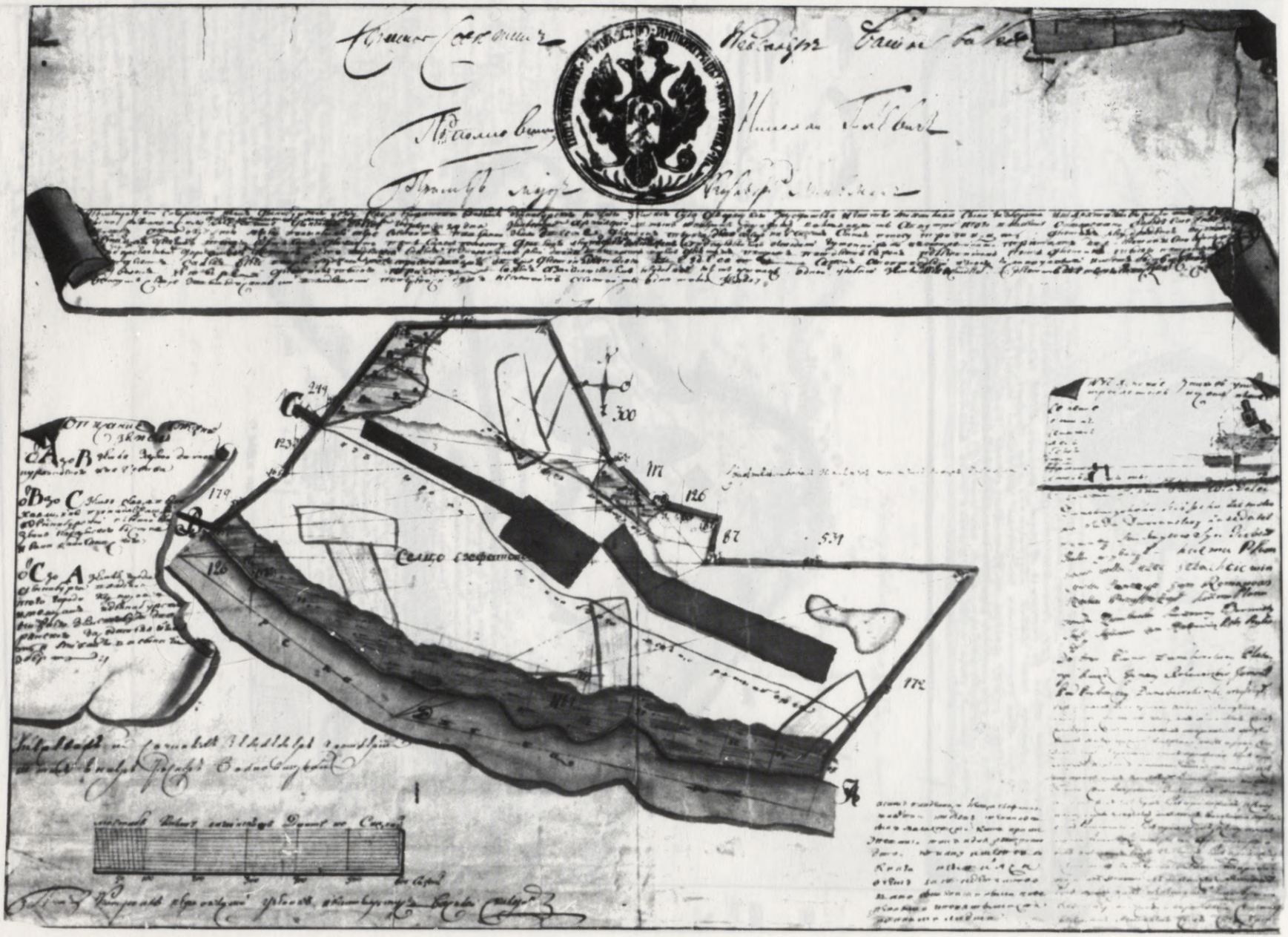

18.


ПОПЕЧЕНІЕМЪ И МИЛОСТІЮ ИМПЕРАТРИЦЫ ЕКАТЕРИНЫ
N
W
O
S
B
A
50
100
200
300
400

20.



33.

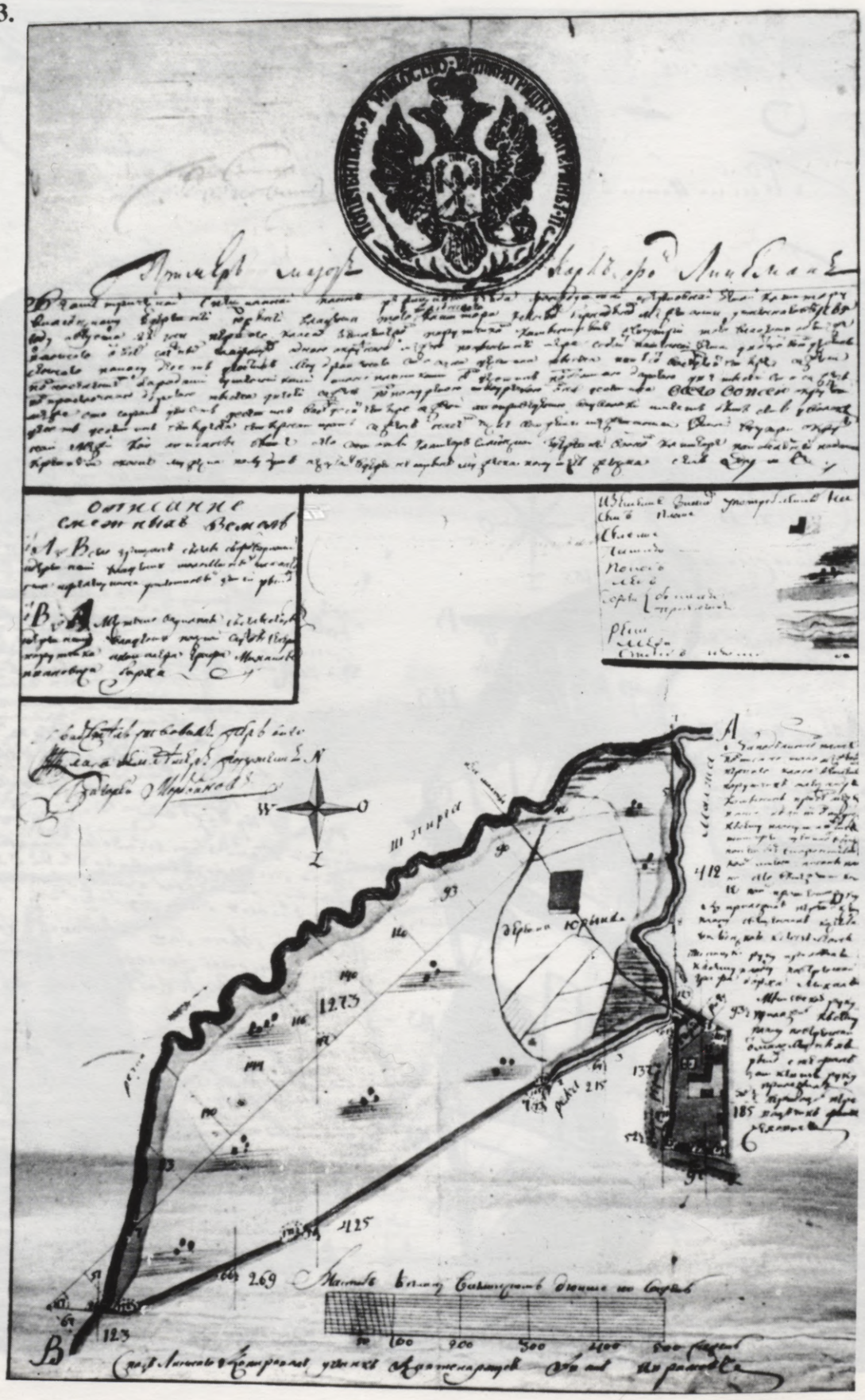

50.



53.



63.



75.



81.

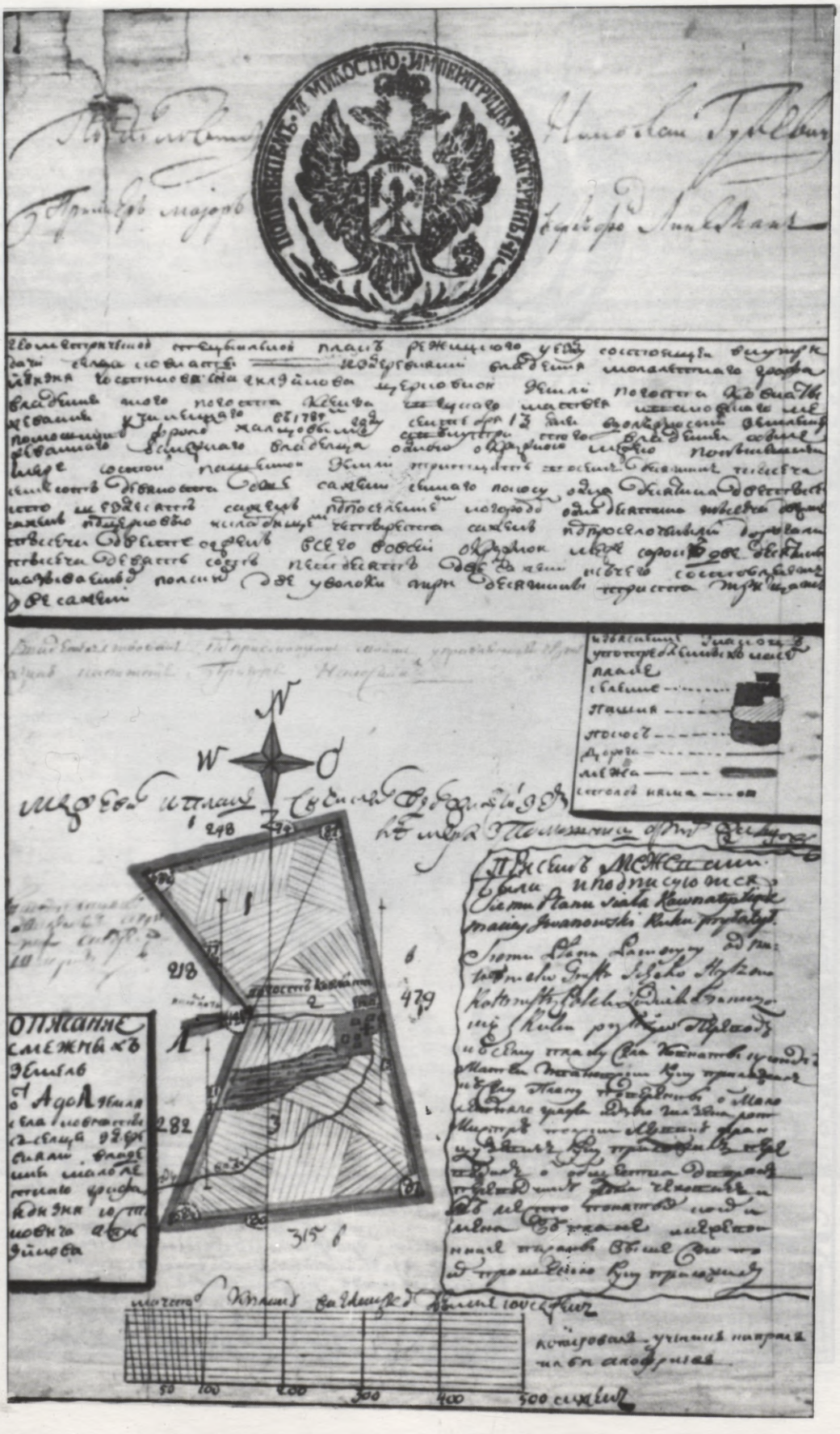

91.



92.

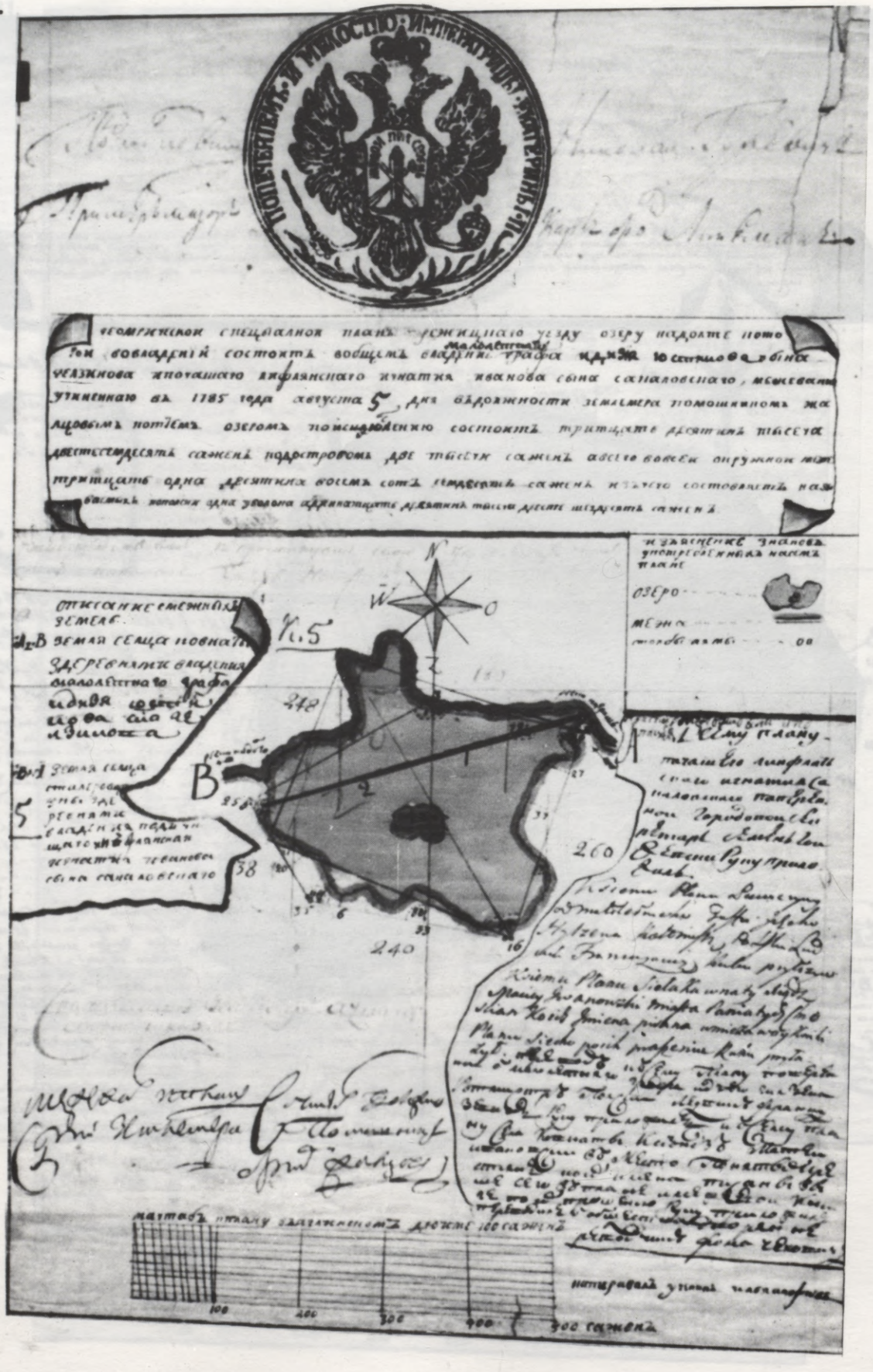

98.

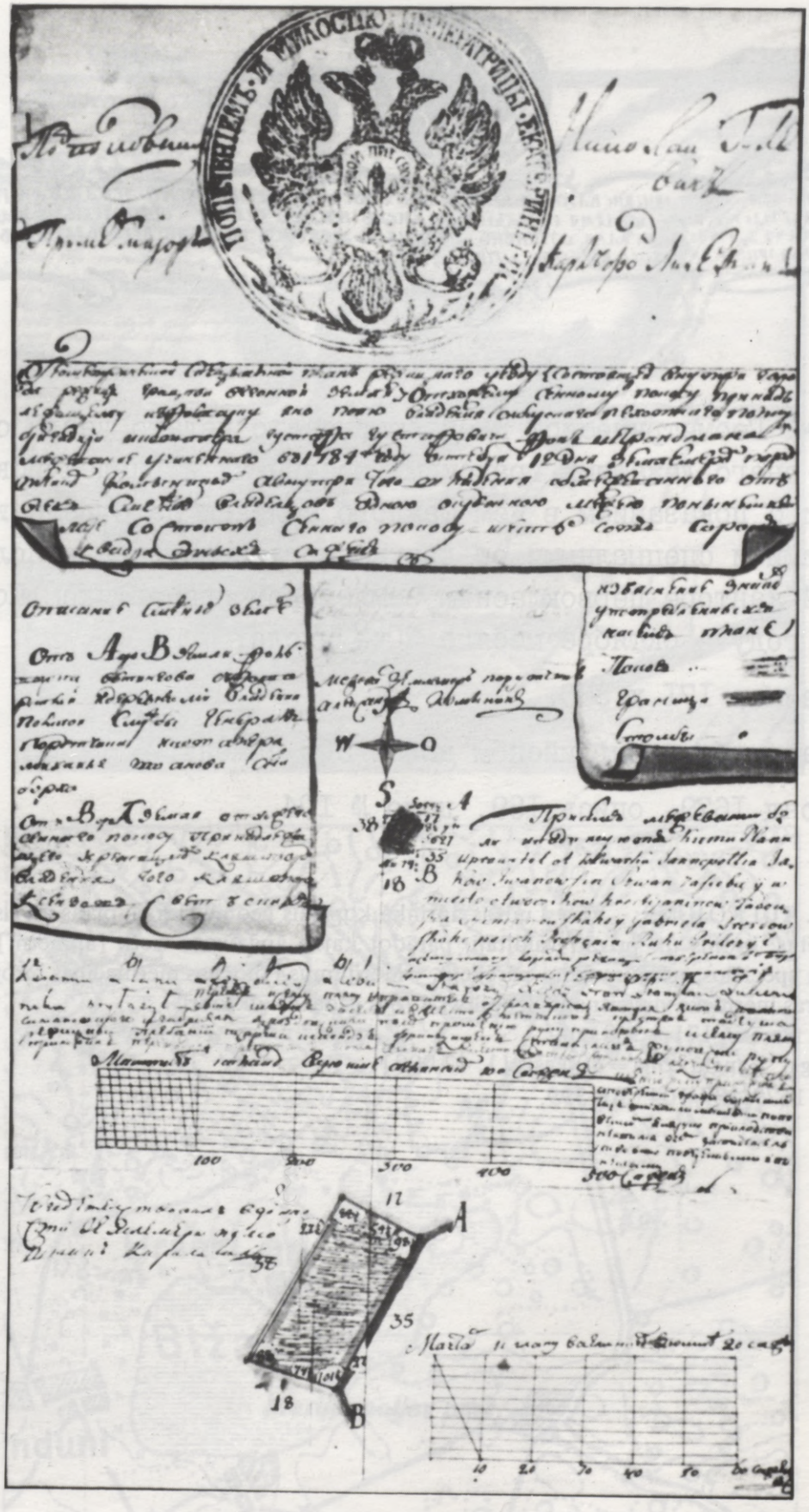

104.



104. Геометрической план Люцинскаго целаго уезда со всеми внутри онаго лежащими градскими казенными и владелчискими землями с показанием в нем каждого селения со отделением градскими и спецыалными от других межами сочинен в Полоцкой межевой канторе первокласным землемером прапорщиком Копыловым в 1784 году в октябре месяце 20го числа.

Размер 171 х 368.

Масштаб: в английском дюйме 500 сажень.

Фонд 1679, опись 189, дело № 104.

104. TULKOJUMS: Visa Ludzas apriņķa kopējais ģeometriskais plāns ar visu zemi, ko valda pilsētas, kronis un privāti valdītāji, parādot katru apdzīvotu vietu [apmetni] un atdalot pilsētas un speciālos mērījumus no pārējiem. Mērījumus Polockas mērniecības birojā sakopojis pirmās šķiras mērnieks virsleitnants Kopilovs 1784. gada 20. oktōbrī.

Plāna izmēri: 171 × 368 cm.

Mērogs: 1 angļu colla = 500 asis [1:42 000].

LVA 1679/189/104. BB 399.

Bižas ezers.




95,3
Andrepna
Pmž.
Vrš.
Mž.
Kgl.
Branki
83,5
Bižas ez.
Marijanpoljes pmž.
88,0
Biža
Kgl.
Alekseievka
93,4

105.



118.

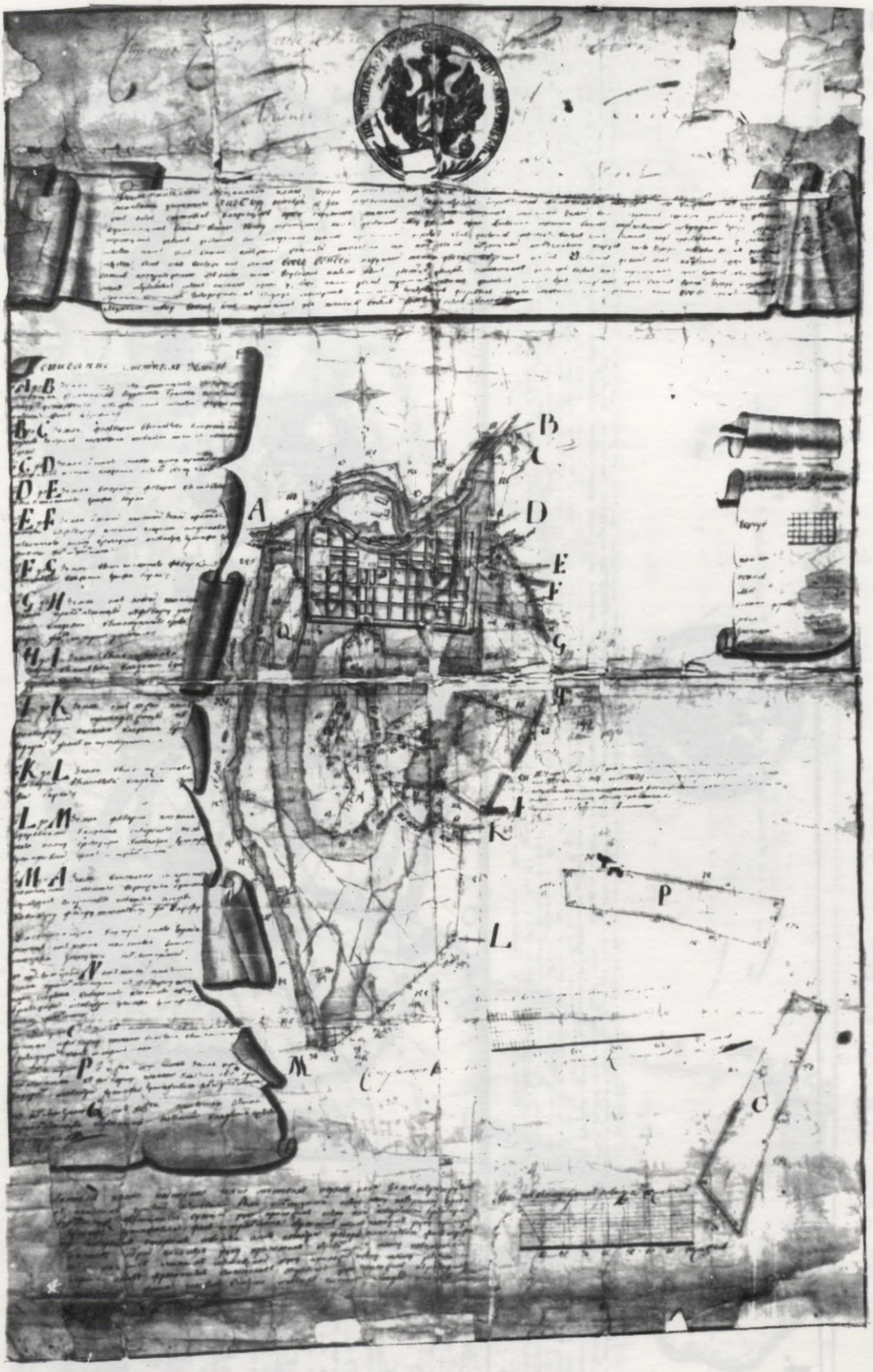

144.

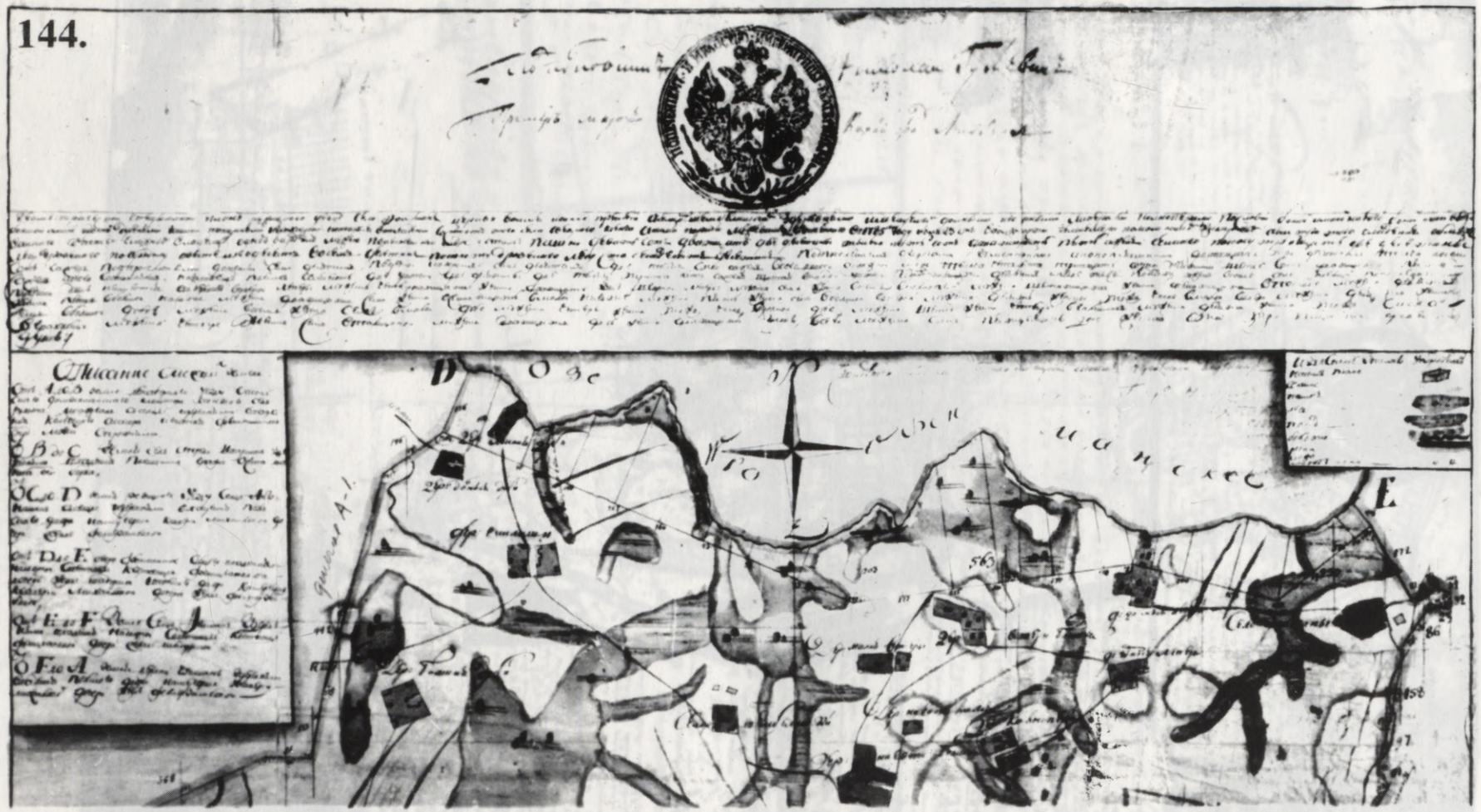



144.

KRIEVISKAIS TEKSTS ZEMESGRĀMATU LAPĀS UN ATBILSTOŠAIS TULKOJUMS
(sk. attēlus 145—165. lpp., apzīmētus ar Latvijas valsts archīva attiecīgo „lietas n-ru")

6. Геометрической специалной план Деннабурского уезду селца Верхоковщины принадлежащей к Деннабурской плебани владения Кадоренского Бискупа Ивана Баниславского межевания, учиненного в 1784^{М} году октября 25 дня землемером артилерии штык юнкером Иосифом Волковицким. А внутри того владения отмежеванного от всех смежных владелцов одною окружною межею по нынешней мере состоит пашенной земли сорок две десятины тысяча сто двенатцать сажень, сеннаго покосу семь десятин, лесу дровенаго по суходолу одна десятина по болоту дровенаго лесу две десятины, под поселением, огородами, гутенниками и коноплянниками одна десятина тысяча восемсот сажень, под проселочными дорогами две десятины, под половиною реки Двины шесть десятин шестсот сажень, под бечевникоми одна десятина, всего во всей окружной меже шездесят три десятины тысяча сто двенатцат сажень. А по приведении из оного числа во уволоки имеет бы три уволоки четыре десятини четыреста восемдесят две сажени, а за исключениес неудобных мест осталось одной удобной земли пятдесят четыре десятины пятсот двенатцать сажень, во оном селце за вышеписанным Кадаренским Бискупом душ не состоит, а состоит одна толко земля.

Описание смежных земель

от А до В земля за рекой Двиной Курляндского княжества

от В до С земля города Деннабурха владения того города купцов и мещан и деннабурского нижнего земского суда дворянского заседателя Игнатья Михайлова сына Гизберта

от С до А земля селца Егефатова владения выше-писанного дворянского заседателя Игнатья Михайлова сына Гизберта с протчими.

Масштаб: в английском дюйме 100 сажень.

Фонд 666, опись 2, дело № 6.

6. TULKOJUMS: Daugavpils apriņķa Verpochovščiznas pusmuižas speciālais ģeometriskais plāns. Tā piederīga Daugavpils mācītājmuižai, un to valda Kadorenskas bīskaps Ivans Bonislavskis.

Mērījumu veica 1784.g. 25.oktōbrī mērnieks artilerijas štiku junkurs Josifs Volkovickis. Valdījumā visiem valdītājiem kopā, pēc pašreizējiem mēriem, ir 46,39 ha aŗamzemes, 7,65 ha pļavu, 1,1 ha mežs malkai (sausumā), 2,2 ha (purvā), zem ēkām, dārziem uc. 1,91 ha, zem pievedceļiem 2,2 ha, zem ūdens līdz pusei Daugavā 6,82 ha, zem „bečevnik" 1,1 ha. Kopā 69,34 ha. Atskaitot nederīgo zemi, paliek 59,23 ha derīgās zemes.

Šai pusmuižā minētajam Kadorenskas bīskapam dvēseļu nav, ir tikai zeme.

Mērītās zemes apraksts: A—B: Aiz Daugavas Kurzemes hercogīstes zeme. B—C: Daugavpils pilsētas zeme, ko valda Daugavpils tirgotāji un namnieki un Daugavpils zemākās zemestiesas muižniecības piesēdētājs Ignatijs, Michaila dēls, Gizberts. C—A: Jezefatovas pusmuiža, ko valda minētais muižniecības piesēdētājs Ignatijs, Michaila dēls, Gizberts kopā ar pārējiem.

Mērogs: 1 angļu colla = 100 asis [1: 8400 nesamazinātam attēlam].

LVA 666/2/6. BB 80. Lk 88,51.

11. Геометрической специалной план Люцинского уезда плебани Балтиновской во имя Спаса Преображения господня с принадлежащими к ней деревнями именуемыми Болдунами и Силогаилами которые во владении состоят той плебани ксендза Мартина Кништофа межевания учиненного в 1785 году сентября 22 дня первокласным землемером прапорщиком Копыловым а внутри того владения обмежеванного от всех владелцов одной окружною межою по нынешней мере состоит пашенной земли сто тринатцать десятин сто дватцать три сажени сеннаго покосу дватцать одна десятина дровенаго лесу сто восемь десятин под поселением четыре десятины под проселочными дорогами адна десятина девятьсот сажень под церковью и кладбищем четыреста сажень под полурекой полуречкой и полуручьями адна десятина тысеча двесте сажень всего двести сорок девет десятин двесте дватцет три сажени а уволоками имеет быть двенатцать уволок адинатцать десятин сто три квадратных сажень в тех деревнях по переписи состоит в Болдунах мужеска десят женска восемь в Силогаилах мужеска семь женска шесть всего мужеска семнатцать женска четырнатцать голов.

Описание смежных земель

от А до В Псковского наместничества Островской округи деревни Зыблевой з деревнями подполковника Михаилы Тимофеева сына Голенищева-Кутузова.

от В до А Полоцкого наместничества Люцинской округи селца Маренгауза с селцы и деревнями владения его высокопревосходительства господина обер-гофмейстера сенатора и разных орденов ковалера Ивана Перфилевича Елагина.

Масштаб: в I английском дюйме 100 сажень.

Размер 43 x 53,5.

Фонд 666, опись 7, дело № II.

11. TULKOJUMS: Ludzas apriņķa Baltinavas mācītājmuižas un tai piederīgo ciemu — Baltinavas un Silagaiļu — speciālais ģeometriskais plāns. Valda ksendzs Mārtiņš Kništofs. Mērījis pirmās šķiras mērnieks virsleitnants Kopilovs 1785.g. 22.septembrī. Pēc pašreizējiem mēriem, valdījumā ir 123,51 ha tīrumu, 22,94 ha pļavu, 118,00 ha mežs malkai, 4,37 ha zem ēkām, 1,51 ha zem ceļiem. Baznīca un kapi aizņem 0,19 ha. Zem ūdens līdz pusei upē un upītēs ir 1,64 ha. Kopā 272,14 ha.

Iedzīvotāju skaits pēc revīzijas datiem: Baltinavas ciemā 10 vīrieši, 8 sievietes, Silagaiļu ciemā 7 vīrieši, 6 sievietes, kopā 17 un 14.

Mērītās zemes apraksts: A—B: Pliskavas vietniecības Ostrovas apriņķa Ziblas ciema un citu ciemu [zeme] ir pulkvežleitnanta Michaila, Timofeja dēla, Goļeņiščeva-Kutuzova [valdījums].

B—A: Polockas vietniecības Ludzas apriņķa Viļakas pusmuižas [zeme] ar citām pusmuižām un ciemiem. Valda augstdzimušais virshofmeistars, senātors un ordeņu kavalieris Ivans, Perfiļeva dēls, Jelagins.

Mērogs: 1 angļu colla = 100 asis [nesamazinātam plānam].

Plāna izmēri: 43 × 53,5 cm.

LVA 666/7/11. BB 390. Lk [102, 72/82].

15. Геометрической специалной план Люцинского уезда селца Гаудышеву з деревней Деркалями владения Люцинской плебани ксенза Бискупа Георгия Повславского даво оное селцо з деревней поданным объявлением показывает надворной советник и полского двора камергер Егор Иванов сын Кривец что оное селцо з деревней Деркалями состоит в силном завладении у вышеписанного ксенза Бискупа Георгия Пославского которое следует ему по крепостям межевание учинено в 1785^{М} году майя 4го дня второкласным землемером подпорутчиком Галлою а внутри того владения обмежеванного от всех смежных владелцов одною окружною межею по нынешней мере состоит пашенной земли сто восемдесят одна десятина девять сот пятдесят сажень сеннаго покосу тринатцать де-

сятин тысяча восемсот сажень по болоту дровенаго лесу сорок адна десятина тысяча десять сажень под поселением огородами гуменниками и коноплянниками две десятины шездесят сем сажень под болшою дорогою четырнатцать десятин тысяча триста дватцат сажен под озером ручям и оврагам четыре десятин пятсат девеносто одна сажень по проселочными дорогами одна десятина восемь сажень А всего во всей окружной меже двесте пятдесят деветь десятин триста тритцать восемь квадратных сажень а по преведению из оного числа во уволоки имеет быть тринатцать уволок одна десятина шесть сот восемь сажень да во оном селце Гаудышеве в деревней состоит за вышеписанным ксензом Бискупом по нынешней переписи в селце душ не имеется в деревне Деркалех мужеска шеснатцать женска четырнатцать голов.

Описание смежных земель

Люцинского уезда

от А до В земля селца Гомель мызы с селцы и деревнями общаго владения Люцинского уезда капитан исправника Осипа Люденкова сына Садовского с протчими владелцы

Режицкого уезда

от В до С земля селца Тавдовяно[..] з деревнями владения надворного советника и полского двора камергера Осифа Иванова сына Кривца

Люцинского уезду

от С до Д озеро Цырмо общаго владения Люцинской плебани ксенза Бискупа Георгия Навсковрокаго с протчими владелцы

от Д до Е земля селца Цирмы владения Люцинского уездного суда заседателя Винцентия Доменикова сына Щелковского

от Е до А земля селца Р[уе]нторты з деревнями владение графини КонстанцииИвановой дочери жены Гилзимовой.

Масштаб: в английском дюйме 100 сажень.

Размер 67 х 45.

Фонд 666, опись 7, дело № 15.

15. TULKOJUMS: Ludzas apriņķa Gaudiševas pusmuižas un Dzīrkaļu ciema speciālais ģeometriskais plāns. Valdītājs ir Ludzas mācītājmuižas ksendzs bīskaps Georgijs Povslovskis, kā apliecina galma padomnieks un Polijas galma kamerieris Jegors, Ivana dēls, Krivecs. Mērījis 1785.gada 4.maijā otrās šķiras mērnieks leitnants Galls.

Valdījumā, pēc pašreizējiem mēriem, ir 198,19 ha tīrumu, 88,93 ha pļavu, 45,61 ha mežs malkai (purvā). Zem ēkām un dārziem ir 2,19 ha, zem lielceļa 15,90 ha, zem ezera, upēm un gravām 4,64 ha, zem pievedceļiem 1,1 ha. Kopā 283,12 ha [sic!]. Šai Gaudiševas pusmuižā, pēc revīzijas datiem, dvēseļu nav, bet Dzīrkaļu ciemā ir 16 vīrieši un 14 sievietes.

Mērītās zemes apraksts: A—B: Ludzas apriņķī: Gomeļmuiža ar pusmuižām un ciemiem ir Ludzas apriņķa kapteiņa Osipa, Ludviga dēla, Sadovska un pārējo valdījums. B—C: Rēzeknes apriņķī: Taudajānu pusmuiža ar ciemiem, ko valda galma padomnieks un Polijas kamerieris Osips, Ivana dēls, Krivecs.

C—D: Ludzas apriņķī: Cirmas ezers, ko valda Ludzas mācītājmuižas ksendzs bīskaps Georgijs Navkovroks kopā ar citiem valdītājiem.

D—E: Cirmas pusmuižas zeme, ko valda Ludzas apriņķa tiesas piesēdētājs Vincentijs, Domenika dēls, Ščelkovskis.

E—A: Runtortas pusmuižas un ciemu zemi valda grāfiene Konstancija, Ivana meita, Hilzena sieva.

Mērogs: 1 angļu colla = 100 asis [nesamazinātā plānā].

Plāna izmēri: 67 × 45 cm.

LVA 666/7/15. BB 320. Lk 103,22 uc.

17. Геометрической специальной план Деннабурского уезду селца Езофатова владения деннабурского нижнего земского суда дворянского заседателя Игнатья Михайлова сына Гизберта и шляхтичей Винцентия Егерова сына Ротановского Фадея Теншюва сына Михайловского межевания учененного в 1784ом году октября 24 дня землемером артилерии штык юнкером Иосифом Волковицким а внутри того владения обмежевано трех смежных владелцов одною окружною межею по нынешней мере состоит пашенной земли двесте десятин тысяча девятсот сорок пять сажень сеннаго покосу тритцать десятин лесу дровенаго по суходолу двенатцать десятин тысяча шетьсот девяносто пять сажень по болоту дровенаго лесу пятдесят восем сожень под поселением огородами гутенниками и конопляниками тритцать две десятины сто сорок сожень под проселочные дорогами восем десятин сто восемдесят сажень под половиною реки Двины дватцать восемь десятин пятсот пятдесят сажень под бечевником пять десятин тысяча пятсот [пя] тдесят сажень всего во всей окружной меже триста дватцать две десятины две тысячи шездесят сажень а по приведении из оного числа во уволоки имеет быть шестнатцать уволок четыре десятины тысяча триста сажень а за исключенем неудобных мест осталось одной удобной земли двесте восемдесят десятин две тысячи сто восемдесят сажень во ином селце за вышеписанными владельцами по переписи душ не состоит а состоит же одна толко земля.

Описание смежных земель.

от А до В земля за рекой Двинои Курляндского княжества.

от В до С земля селца [Верно]халщины принадлежащей к Деннабурской плебани владения Кабаренского бискупа Ивана Банихлавского.

от С до А земля города Деннабура владения того города купцов и мещан и Деннабурского нижнего земского суда дворянского заседателя Игната Михайлова сына Гизберта.

Масштаб к плану в английском дюйме 100 сажень.

Межевал и сочинял землемер артилерии штык юнкер Иосиф Волковицкой.

Размер 63 х 45,5.

Фонд 666, опись 2, дело № 17.

17. TULKOJUMS: Daugavpils apriņķa Jezefatovas pusmuižas speciālais ģeometriskais plāns. To valda Daugavpils zemākās tiesas muižniecības piesēdētājs Ignatijs, Michaila dēls, Gizberts un šļachtiči: Vincentijs, Jegora dēls, Romanovskis un Fadejs, Tenša dēls, Michailovs.

Mērījis 1784.g. 24.oktōbrī mērnieks artilerijas štiku junkurs Josifs Volkovickis.

Pēc pašreizējiem mēriem, trim valdītājiem kopā ir 219,39 ha tīrumu, 32,78 ha pļavu, 13,89 ha mežs malkai sausumā un 0,02 ha purvā.

Zem ēkām un dārziem ir 34,97 ha, zem ceļiem 8,82 ha, zem ūdens Daugavā līdz pusei 31,27 ha, zem „bečevnik" 6,17 ha. Kopā 352,76 ha.

Atskaitot nederīgo zemi, paliek 306,87 hektari derīgas zemes.

Pēc revīzijas datiem, minētajiem valdītājiem šai pusmuižā nav dvēseļu, bet tikai zeme.

Mērītās zemes apraksts:

A—B: Viņpus Daugavas ir Kurzemes hercogīstes zeme. B—C: Verpochovščiznas pusmuiža, piederīga Daugavpils mācītājmuižai. Valda Kadorenskas bīskaps Ivans Bonislavskis.

C—A: Daugavpils pilsētas zeme, ko valda tirgotāji un namnieki un Daugavpils zemākās tiesas muižniecības piesēdētājs Ignatijs, Michaila dēls, Gizberts.

Mērogs: 1 angļu colla = 100 asis.

Mērīja un aprakstīja mērnieks, artilerijas štiku junkurs, Josifs Volkovickis.

Plāna izmēri: 63 × 45,5 cm.

LVA 666/2/17. BB 79. Lk [88,51].

18. Геометрической специалной план Люцынского уезду отхожие сенные покосав называемые динабурские луги пренадлежащия люцынской плебани к селу Стыглову котороя состоят во владении его преосвещенства епископа католицкаго исубрагана задвинскаго Еоргия Пословскаго межевания учененнаго в 1785 году майя 9 дня землемером прапорщиком Копыловым а внутри того владения обмежеванного от всех смежных владелцов по исщыслению состоит сеннаго покосу деветнатцать десетин деветсот семдесят четыре сажени пот дорогою шестьсот сажень под полурекой Лужай и старого течения одна десетина девятсот сажень всего во всей окружной меже дватцать одна десятина семдесят четыре кводратныя сажени ис чего состовляет называемые по полски одна уволока

18. TULKOJUMS: Ludzas apriņķa atsevišķo pļavu, ko dēvē par „Daugavpils pļavām", speciālais ģeometriskais plāns. Tās pieder pie Ludzas mācītājmuižas un Stiglavas ciema. Valda viņa eminence Aizdaugavas katoļu bīskaps Georgijs Povslovskis. Mērīts 1785.g. 9.maijā, mērnieks virsleitnants Kopilovs.

Valdījumā aplēšot atrasts 21,16 ha pļavu, 0,25 ha zem ceļa, 1,97 ha zem ūdens Ludzas upē līdz pusei un agrākajā upes gultnē. Kopā 22,98 ha.

20. Геометрической специалной план Люцинского уезда деревни Зелгевой владения Люцинской плебани ксенза Бискупа Георгия Повелавского да по данным объявлением показывает надворной советник и полского двора камергер Иосиф Иванов сын Кривец что оная деревня с землею и со крестьяни состоит в силном за владении Люцинской плебани у ксенза Бискупа Георгия Повелавского которая ему следует по крепостям межевания учиненного в 1785^{м} году майя 10го дня землемером подпорутчиком Галлою а внутри того владения обмежевано от всех смежных владелцов одною окружною межою по нынешней мере состоит пашенной земли двесте сорок три десятины две тысячи триста шетдесят две сажени сеннаго покосу восем десятин по суходолу дровенаго лесу сорок десятин такого ж лесу по болоту шездесят две [ ] [ ] сто пятдесят сажень под поселением огородами гуменниками и коноплянниками две десятины шестсот сажень под болшою дорогою дватцать десятин под проселочною дорогой три десятины шестсот сажень под полуречкой ручьем и полуозером Бижой дватцат одна десятина шесть сот сажень всего во всей окружной меже четыреста десятин тысяча девятсот двенацать сажень. А по приведении

20. TULKOJUMS: Ludzas apriņķa Zeļčevas ciema speciālais ģeometriskais plāns. Ludzas mācītājmuižas ksendza bīskapa Povslovska valdījums.

Pēc galma padomnieka, Polijas galma kamerieŗa Josifa, Ivana dēla, Kriveca pieteikuma, šis ciems un zeme tiešām ir Ludzas mācītājmuižas ksendza bīskapa Georgija Povslovska valdījums, kas viņam nākas pēc 1785.g. 10.maija mērījuma, ko veicis mērnieks leitnants Galls.

Valdījumā pēc pašreizējiem mēriem ir 299,31 ha tīrumu, 8,74 ha pļavu, 43,7 ha mežs malkai sausumā, 67,81 ha purvā. Zem ēkām, dārziem uc. ir 2,46 ha, zem lielceļa 22,12 ha un pievedceļiem 3,55 ha, zem ūdens līdz pusei upītēs un Bižas ezerā 23,22 ha. Kopā 437,00 ha [sic!].

33. Геометрической специалной план Режицкого уезда [ ] церковной земли кляштору Вилионскому з деревней Юрыней владения того вилионскаго ксензов Барнадынов межевании учиненного в 1785 году августа 22 дня первого клас а землемером порутчиком Камыниным а внутри того владения обмежеваннаго от всех смежных владелцев одною окружною межею по нынешней мере состоит пашенной земли дватцать восем десятин под поселением огарадами гуменниками и коноплянниками сем десятин под болшою дорогою две тысячи сто сажень под проселочною дорогою тысяча двести сажень под полурекою и полуречкою одна десетина всего во всей окружной меже сто сорок деветь десетин восемдесят четыре сажени а по приведению во уволоки имеет быть семь уволок десеть десетин четыреста четырнатцать сажень на сем числе [ ] межевания земли внутри окружной межи кои описаны свыше сего состояли кляштор вилионской з деревней во оном кляшторе по последней одна десетина четыриста шездесят четыре сажени.

Описание смежных земель

от А до В земля селца Михалова з деревнями казеннаго ведомства состоящаго по смерть во оренде у графини Людвики Езыѣатовны Борковой з детми ее

от В до А земля села Еверсмуйжи з деревнями владения колежского асесора Андрея Игнатьева сына Карницкаго.

Масштаб: в английском дюйме 100 сажень.

Фонд 666, опись 7, дело 18.

Mērītās zemes apraksts: A—B: Michalovas pusmuižas zeme ar kroņa ciemiem mūža nomā grāfienei Ludvigai, Jezofata meitai, Borgai un viņas bērniem.

B—A: Eversmuižas pusmuižas zeme ar ciemiem. Valda kollēģijas piesēdētājs Andrejs, Ignatija dēls, Kornickis.

Mērogs [nesamazinātam plānam] 1 angļu colla = 100 asis. [Samazināts uz 78 %.]

LVA 666/7/18. BB 339. Lk 103, 38 [?].

из оного числа во уволоки имеет быть дватцать уволок четыре (уволоки) десятины сто двенадцать квадратных сажень во оной деревне по последней переписи состоит мужеска полу пятдесят одна женска сорок пять голов.

Описание смежных земель
Люцинского уезду

от А до В земля селца Гоме(н) мызы с селцы и деревнями владения шляхтича Юстина Михайлова сына Стабровского с прочими

от В до С земля селца Милиннина владения шляхтича Юстина Михайлова сына Стабровского

Режицкого уезду

от С до А земля селца [Говеровьян] с деревнями владения полского двора камергера Осипа Иванова сына Кривца.

Масштаб: в английском дюйме 100 сажень.

Размер 50 x 45,5.

Фонд 666, опись 7, дело № 20.

Pēc pēdējās revīzijas, ciemā ir 51 vīrietis, 45 sievietes.

Mērītās zemes apraksts: Ludzas apriņķī: A—B: Gomeļmuižas pusmuižas (ar pusmuižu un ciemiem) zeme, ko valda šļachtičs Justīns, Michaila dēls, Stabrovskis un citi.

B—C: Blakumuižas Maļinovkas zemi valda šļachtičs Justīns, Michaila dēls, Stabrovskis.

Rēzeknes apriņķī: C—A: Goverovjanas [?] pusmuižas un ciemu zeme, ko valda Polijas galma kamerieris Osips, Ivana dēls, Krivecs.

Mērogs: 1 angļu colla = 100 asis.

Plāna izmēri: 50 × 45,5 cm.

LVA 666/7/20. BB 319. Lk 103,20.

поданной к ревизии скаске мужска полу душ не состоит в деревне Юрыне мужска полу шесть женска семь душ.

Масштаб к плану в а глинском дюйме 100 сажень.

Описание смежных земель

от А до В село Ерицан с селы с фолварками и деревнями владения малолетних [ ] и Фелециана [Ликовых детей [Рыков]

от В до А местечко Варкляны с селы селцы и деревнями владения полской службы генерал порутчика и кавалера графа Михаилы Ивановича Борха.

Размер 51,5 x 31.

Фонд 666, опись 11, дело № 33.

33. TULKOJUMS: Rēzeknes apriņķa Viļānu klosteŗa baznīcas zemes un Jūriņu ciema speciālais ģeometriskais plāns. To valda bernardiniešu ksendzi. Mērījis 1785. gada 22.augustā pirmās šķiras mērnieks virsleitnants Komiņins.

Valdījumā, pēc pašreizējiem mēriem, ir kopā 30,59 ha tīrumu, zem ēkām, dārziem uc. 7,64 ha, zem lielceļa 0,88 ha, zem pievedceļa 0,50 ha, zem ūdens pusē upes un upītes 1,1 ha. Kopā 162,83 ha. Šai zemē atrodas Viļānu klosteris ar ciemu. Pēc pēdējās revīzijas datiem, klosterī vīriešu dvēseļu nebija. Jūriņu ciemā ir 6 vīrieši un 7 sievietes.

Mērogs: 1 angļu colla = 100 asis.

Mērītās zemes apraksts:

A—B: Ornicānu muižu ar muižām, blakumuižām un ciemiem valda mazgadīgie [...] Feliciana [...] un Rika bērni.

B—A: Varakļānu miestiņš ar muižām, pusmuižām un ciemiem ir Polijas ģenerālleitnanta un kavalieŗa grāfa Michaila, Ivana dēla, Borga valdījums.

Plāna izmēri: 51,5 × 31 cm.

LVA 666/11/33. BB 192. Lk [85,28].

50. Геометрической специалной план [Полоцкаго наместничества] Деннабурского уезда селца Тауполья принадлежащей к деннабурскому езуицкому монастырю владения того монастыря игумена Франтишки [Л]-юбавицкого з братиею межевания учиненного в 1784^{М} году сентября 22 дня землемером артилерии штык юнкером Иосифом Волковицким а внутри того владения обмежевано от всех смежных владелцов одною окружною межею по нынешней мере состоит пашенной земли тритцат шесть десятин тысяча сто девяносто две сажени сеннаго покосу шест десятин четыреста сажень лесу восемь десятин сто сажень по болоту дровенаго лесу восемь десятин под поселением огородами гуменниками и коноплянниками одна десятина восемсот сажень под болшою дорогою пядесят под проселочными дорогами три десятины тысяча восемсот сажень под речкою прудом и половиною оных двенатцать десятин тысяча двесте сажень всего во всей окружной меже восемдесят одна десятина шест сот девяносто две сажени по приведении из оных во уволоки имеет быть четыре уволоки одна десятина две тысячи двести пятдесят две сажени а за исключением неудобных мест осталась одной удобной земли шездесят десятин девяносто две сажени во оном селце за вышеписанным игуменом з братею душ не состоит а состоит одна толко земля.

Описание смежных земель

от А до В земля села Ликсны с селы селцы и деревнями владения лифлян ского подкомория Иосифа Езофатова сына Зыберга

от В до А земля города Деннабурга грацкой выганной земли владения того города купцов и мещан и деннабурского нижнего земского суда дворянского заседателя Игнатия Михайловского Гизберта в протчими.

Масштаб: в английском дюйме 100 сажень.

Размер 45,2 x 31,8

Фонд 666, опись 2, дело № 50.

50. TULKOJUMS: [Polockas vietniecības] Daugavpils apriņķa Taupoles pusmuižas speciālais ģeometriskais plāns. Tā piederīga pie Daugavpils jezuītu klosteŗa, un valdītājs ir šī klosteŗa abats Františeks Ļubavickis un mūki.

Mērījums veikts 1784.g. 22.septembrī. Mērnieks: artilerijas štiku junkurs Josifs Volkovickis.

Valdījumā, pēc pašreizējiem mēriem, ir 39,88 ha tīrumu, 6,74 ha pļavu, 8,78 ha mežs purvā, 8,74 ha mežs malkai. Zem ēkām, dārziem uc. ir 1,45 ha, zem lielceļa [?], zem pievedceļiem 4,1 ha, zem ūdens pusē upītes un dīķa 13,66 ha. Pavisam kopā noapaļojot ir 88,81 ha. Atskaitot nederīgo zemi, paliek 65,56 ha derīgas zemes. Šai pusmuižā dvēseļu nav, ir tikai zeme.

Mērītās zemes apraksts: A—B: Līksnas muižas, muižu, pusmuižu un ciemu zeme. Valda Vidzemes „podkomorij" Josifs, Jezofata dēls, Zībergs. B—A: Daugavpils pilsētas ganības, ko valda tirgotāji un namnieki un Daugavpils zemākās tiesas piesēdētājs Ignatijs, Michaila dēls, Gizberts kopā ar citiem.

Mērogs: 1 angļu colla = 100 asis.

Plāna izmēri: 45,2 × 31,8 cm.

LVA 666/2/50. BB 76. Lk [88,60].

53. Геометрической специалной план Деннабурского уезду пустоши Ера~~жи~~фишек, принадлежащей к деннабурскому езовицкому монастырю владения того монастыря игумена Франтишки Любавицкого з братиею межевания учиненного в 1784^{М} году октября 26 дня землемером артилер штык юнкером Иосифом Волковицким а внутри того владения обмежевано от всех смежных владелцов одною окружною межею по нынешней мере состоит пашенной земли сто тринатцать десятин тритцать четыре сажени сеннаго покосу осемнатцать десятин тысяча четыреста семдесят сажень лесу дровенаго семнатцать десятин сто сажень под болшою дорогою три десятины тысяча восемьсот сажень под проселочными дорогами четыре десятины шестьсот сажень под половиною реки Двины адиннатцать десятин две тысячи сто сажень под бечевниками две десятины девятсот сажень всего во всей окружной меже сто семдесят десятин две тысячи двести четыре сажени а по приведении из оного числа во уволоки имеет быть восем уволок тринацать десятин сто дватцать четыре сажени а за исключением неудобных мест осталось одной удобной земли сто сорок восемь десятин тысяча шестсот четыре сажени.

Описание смежных земель

от А до В земля за рекой Двиной Курляндского княжества

от В до С земля села Ликсни селы селцы и деревня владения инфлянского подкомория Иосифа Езофатова сына Зыберга

от С до А земля города Деннабурга грацкой выганой земли владения того города купцов и мещан и деннабурского нижнего земского суда дворянского заседателя Игнатия Михайлова сына Гизберта.

Масштаб: в английском дюйме 100 сажень.

Размер 43,3 x 32.

Фонд 666, опись 2, дело № 53.

53. TULKOJUMS: Daugavpils apriņķa Juražišku postažas speciālais ģeometriskais plāns. Tā pieder Daugavpils jezuītu klosterim.

Valda klosteŗa abats Františeks Ļubavickis un brāļi [mūki]. Mērījis mērnieks, artilerijas štiku jumkurs, Josifs Volkovickis.

Valdījumā ir kopā 123,46 ha tīrumu, 20,33 ha pļavu, 18,62 ha mežs malkai. Zem lielceļa ir 4,09 ha, zem pievedceļiem 4,64 ha, zem ūdens Daugavā līdz pusei 12,97 ha, zem „bečevnik" 2,59 ha. Kopā 186,70 ha, no tā derīgā zeme 162,43 ha.

Mērītās zemes apraksts: A—B: Kurzemes hercogīstes zeme aiz Daugavas. B—C: Līksnas muižas, pusmuižas un ciemu zeme, ko valda Inflantijas „podkomorij" Josifs, Jezofata dēls, Zībergs. C—A: Daugavpils pilsētas ganības, ko valda pilsētas tirgotāji un namnieki un Daugavpils zemākās tiesas dižciltīgo piesēdētājs Ignatijs, Michaila dēls, Gizberts.

Mērogs: 1 angļu colla = 100 asis [1: 8400 nesamazinātā plānā].

Izmēri: 43,3 × 32 cm.

LVA 666/2/53. BB 72. Lk [79,99].

63. Геометрической специалной план Дюнобурского уезду озеру Вышкам которое состоит в общем владении подкоморжего лифлянского и ковалера Осифа Иозофатова сына Зыберха титулярного советника Франтишки Александрова сына Могля Полоцкой казенной палаты состоящие посмертно без платежа на оренде у сторосты Динабурского графа и кавалера Казимера Костентиновича Плятора межевание учиненного в 1785[M] году июля I дня землемером прапорщиком Рупышевым а внутри того владения обмежеванного от всех смежных владелцов одною окружною межею по исчислению во оном возере состоит триста девяноста девят десятин тринатцат квадрат сажень а по преведении имеет быть дватцат уволок две десятини шесть сот тритцат квадратных сажень.

Описание смежных земель.

от А до В земля селца Вышек селцы и деревни владения титулярного советника Франтишки Александрова сына Могля.

от В до С земля отделенной части деревни Данишевки (ски) з деревней ведомства Полоцкой казенной палаты состоящие на

63. TULKOJUMS: Daugavpils apriņķa Višķu ezera speciālais ģeometriskai plāns. Ezeru kopēji valda Livonijas „podkomorij" un kavalieris Josifs, Jezofata dēls, Zībergs, titulārais padomnieks Františeks, Aleksandra dēls, Mogļs un grāfs un kavalieris Kazimirs, Konstantīna dēls, Plāters, kas valdījumu saņēmis no Polockas kroņa palātas bezmaksas mūža nomā.

Mērījis 1785.g.1.jūlijā mērnieks virsleitnants Rupiševs.

Šai valdījumā visiem valdītājiem kopā ezerā noapaļojot ir 436 ha.

Mērītās zemes apraksts: A—B: Višķu pusmuižas un ciemu zeme, ko valda titulārais padomnieks Františeks, Aleksandra dēls, Mogļs. B—C: No Daniševska ciema atdalītā daļa, ko no Polockas kroņa palātas nomā grāfs Kazimirs, Konstantīna dēls, Plāters. C—D: Aglonas dominikāņu

75. Геометрической специальной план Режицкого уезду озера Болшаго Ирзы общего владения господина генерал майора и разных ордінов ковалера Станислава Станиславовича Салтана и судьи земскаго лиефлянского Ивана Михайлова сына Вейсенгофа межевание учиненнаго в 1785 году октября 2 дня в должности землемера помощником Фролом Жалцовым в поданем озером по нынешней мере состоит всего дватцать две десятины тысяча четыреста петдесят шест сажень а по преведению в уволоки одна уволока две десятины тысяча восмьсот сорок шесть сажень.

Описание смежных земель

от А до В земля селца Анзелмуйжа з деревни владения судьи

75. TULKOJUMS: Rēzeknes apriņķa Ilzas ezera speciālais ģeometriskais plāns. Valda kopēji ģenerālmajors un ordeņu kavalieris Staņislavs, Staņislava dēls, Saltans un Vidzemes zemestiesas tiesnesis Ivans, Michaila dēls, Vesenhofs. Mērījis 1785.g.2.oktōbrī mērnieka palīgs Frols Želcovs. Ezera platība, pēc pašreizējiem mēriem, ir 24,70 ha. Mērītās zemes apraksts: A—B: Anzelmuižas pusmuižas un ciemu zeme, Vidzemes tiesneša Ivana, Michaila dēla,

81. Геометрической специальной план Режицкого уезду состоящея внутри дачи селца Ковнаты и з деревнями владения молалетнаго графа Идизия Юстинова сына Гилзинова церковной земли погоста Кавнаты владения того погоста ксенза Свецкаго Матвея Ивановскаго межевание учиненнаго в 1785[M] году сентября 13 дня в должности землемера помощником Фролом Жалцовым а внутри того владения осмеженнаго от смежнаго владелца одною окружною межею по нынешней мере состоит пашенной земли тритцать восемь десятин две

81. TULKOJUMS: Rēzeknes apriņķa Kaunatas pusmuižas un ciemu speciālais ģeometriskais plāns. Valda mazgadīgais Idizijs, Justīna dēls, Hilzens. Baznīcas zemi Kaunatas pagastā valda pagasta laicīgais ksendzs Matvejs Ivanovskis. Mērījis 1785.g. 13.septembrī mērnieka palīgs Frols Želcovs. Valdījumā kopā, pēc pašreizējiem mēriem, ir

оренде у графа Казимира Костенетиновича Плятора.

от С до Д земля [Ф]лонского доминиканского кляштора селы селцы и деревней общего владения камергера Антона Вилимовича Фелкерзама и прочей владелци.

от Д до Е земля селца Старого Замка селцы и деревня ведомства Полоцкой казенной палаты состоящие на оренде по смерть у вышеписанного графа Плятора.

от Е до земля селца Амбо[ ]-тывы з деревней владение подкоморжего лифляндского и ковалера Осифа Иозефатова сына Зыберха.

от F до А земля вышеписанного селца Старого Замка селцы и деревней ведомства Полоцкой казенной палаты которое состоит посмерть бес плотежа в оренде у графа и ковалера Казимира Кастентиновича Плятора.

Масштаб к плану в английском дюйме 100 сажень.

Размер 53 х 63.

Фонд 666, опись 13, дело № 63.

kloster̦a muižu, pusmuižu un ciemu zeme. Valda kamerieris Antons, Vilhelma dēls, Felkerzāms un citi valdītāji.

D—E: Vecpils pusmuižas, pusmuižu un ciemu zeme, mūža nomā iepriekš minētajam grāfam Plāteram.

E—[F]: Ambeļmuižas pusmuižas un ciemu zeme. Valda Vidzemes „podkomorij" un kavalieris Osips, Jezofata dēls, Zībergs.

F—A: Iepriekš minētās Vecpils pusmuižas, pusmuižu un ciemu zeme. Polockas kroņa palātas valdījums, piešķirts bezmaksas mūža nomā grāfam Kazimiram, Konstantīna dēlam, Plāteram.

Plāna mērogs: 1 angļu colla = 100 asis [1: 8400, nesamazinātam plānam].

Izmēri: 53 × 63 cm.

LVA 666/13/63. BB 138. Lk 87,26/36.

земскаго лифлянскго Ивана Михайлова сына Вейсенгофа

от В до С земля селца Букмызы с селцы и деревни владение воеводины минской графи... Констанции Ивановой дочери фон Гелзинова

от С до А земля селца Андрепи з деревни господина генералмайора и разных орденов ковалера Станислава Станиславовича Салтана.

Масштаб: в английском дюйме 100 сажень.

Фонд 666, опись II, дело № 75.

Vesenhofa valdījums. B—C: Bukmuižas pusmuižas, pusmuižu un ciemu zeme. Valda Minskas grāfa [...] Ivana meita Konstancija fon Hilzena.

C—A: Andrupenes pusmuižas un ciemu zeme. Valda ģenerālmajors un ordeņu kavalieris Staņislavs, Staņislava dēls, Saltans.

Mērogs: 1 angļu colla = 100 asis [1: 8400].

LVA 666/11/75. BB 268. Lk 105,70.

тысячи сто шездесят сажень под поселением и огородом одна десятина тысяча двесте сажень под церковью и кладбищем четыреста сажень под проселочными дорогами тысеча двесте сажень всего во всей окружной меже сорок две десятины тысеча девять сот петдесят две сажени ис чего состовлеят называемые полские две уволоки три десятины триста тритцать две сажени.

Масштаб: в английском дюйме 100 сажень.

Фонд 666, опись II, дело 81.

41,61 ha tīrumu, zem ēkām un sakņudārziem 1,64 ha, zem baznīcas un kapiem 0,19 ha, zem ceļiem 0,55 ha. Kopā 46,77 ha [sic!].

Mērogs: 1 angļu colla = 100 asis [1: 8400].

LVA 666/11/81. BB 241. Lk 104,30.

91. Геометрической специалной план Режицкого уезда озера Лося общего владения польской службы генерала порутчика и ковалера графа Михайлы Ивановича Борха подкомория лифлян-ского Осипа Езофатова сына Зыберха шляхтича Бенедикта Петрова сына Салтана межеванию учиненнаго в 1785ом году майя 23 дня первокласным землемером порутчиком Комыниным а внутри того владения обмежеванного ото всех смежных владельцов одною окружною межою по исчислению состоит под озером триста семдесят восемь десятин две тысячи сто шездесят две сажени.

Описание смежных земель

от А до В земля села Прейзмы з деревнями владения капитан исправника Бенедикта Петрова сына Салтана

от В до С земля деревни Чачи з деревнями владение польской службы генерал порутчика и ковалера графа Михайлы Ивановича Борха

от С до А земля мызы Узулмуйжи з деревнями владения подкомория лифлян ского Иосипа Езофатова сына Зыберга.

Масштаб: в английском дюйме 100 сажень.

Размер 54 х 44.

Фонд 666, опись II, дело № 91.

91. TULKOJUMS: Rēzeknes apriņķa Losu ezera speciālais ģeometriskais plāns. To kopēji valda Polijas ģenerālleitnants grāfs Michails, Ivana dēls, Borgs, Vidzemes „podkomorij" Osips, Jezofata dēls, Zībergs un šļachtičs Benedikts, Pēteŗa dēls, Saltans. Mērījis 1785.g. 23.maijā pirmās šķiras mērnieks virsleitnants Komiņins. Mērījuma iznākumā ezera kopplatība ir 413,96 ha.

Mērītās zemes apraksts: A—B: Prezmas muižas un ciemu zeme, ko valda administrātīvais kapteinis Benedikts, Pēteŗa dēls, Saltans. B—C: Čaču ciema un [citu] ciemu zeme, ko valda Polijas ģenerālleitnants un [ordeņu] kavalieris grāfs Michails, Ivana dēls, Borgs. C—A: Ozolmuižas un ciemu zeme, ko valda Vidzemes „podkomorij" Josifs, Jezofata dēls, Zībergs.

Mērogs: 1 angļu colla = 100 asis [1: 8400, nesamazinātam plānam].

Plāna izmēri: 54 × 44 cm.

LVA 666/11/91. BB 222. Lk 95,73.

92. Геометрической специалной план Режицкаго уезду озеру Надолте котори во (владении) состоит в общем владение малолетнаго графа Идизия Юстинова сына Гелзинова и почашаго инфлянскаго Игнатия Иванова сына Сакаловскаго межевания учиненнаго в 1785 года августа 5 дня в должности землемера помощником Калщовым пот тем озером по исчислению состоит тритцать десятин тысяча двесте семдесят сажень под островом две тысячи сажень а всего во всей окружной меже тритцать одна десятина восемь сот семдесят сажень из чего состовлеет называемых по полски одна уволока адиннатцать десятин тысяча двести шездесят сажень.

Описание смежных земель

от А до В земля селца Ковнаты з деревнями владения малолетнаго графа Идизя Юстинова сына Гелзинова

от В до А земля селца Сталеровщизны з деревнями владения подчащаго инфлянскаго Игнатия Иванова сына Сакаловскаго.

Масштаб: в английском дюйме 100 сажень.

Фонд 666, опись II, дело 92.

92. TULKOJUMS: Rēzeknes apriņķa Ancovas ezera speciālais ģeometriskais plāns. Mazgadīgā grāfa Idizija, Justīna dēla, Hilzena un Inflantijas ierēdņa Ignatija, Ivana dēla, Sokolovska kopvaldījums.

Mērījis 1785.g. 5.augustā mērnieka palīgs Želcovs.

Ezera platība aplēsta 33,36 ha, sala 0,91 ha, noapaļojot valdījumā ir 34,26 ha.

Mērītās zemes apraksts: A—B: Kaunatas pusmuižas un ciemu zeme, ko valda mazgadīgais grāfs Idizijs, Justīna dēls, Hilzens.

B—A: Stoļerovas pusmuižas un ciemu zeme, ko valda Ignatijs, Ivana dēls, Sokolovskis.

Mērogs: 1 angļu colla = 100 asis [1: 8400].

LVA 666/11/92. BB 207. Lk 104,72.

98. Геометрической специалной план Режицкого уезду {состоящей внутря города Режице грацкой выгонной земли} отхожему сенному покосу принадлежащему к фольварку Яно Полю владения Сибиркаго пехотнаго полку бригадира и ков[и]алера Густафа Густафовича фон Штрандмана межеваняе учиненнаго в 1784^{м} году октября 12 дня землемером порутчиком Комыниным А внутри того владения обмежеванного от всех смежных владелцов одною окружною межею по нынешней меже состоит сеннаго покосу шесть сот сорок квадратных сажень.

Описание смежных земель

от А до В земля фолварка В(ы)тингова с фол- варками и деревнями владения полской службы генерал-порутчика и ковалера Михаила Иванова сына Борха

от В до А земля отхожева сеннаго покосу принадлежащего к Режицкому кляштору владения того кляштора ксензов Светских.

Масштаб: в английском дюйме 100 сажень.

Фонд 666, опись II, дело № 98.

98. TULKOJUMS: Rēzeknes apriņķa Rēzeknes pilsētas ganību atsevišķo pļavu speciālais ģeometriskais plāns.

Tās piederīgas Janopoles blakumuižai.

Valda Sibirijas kājnieku pulka brigadieris un kavalieris Gustavs, Gustava dēls, fon Štrandmans.

Mērījis 1784.g. 12.oktōbrī virsleitnants Komiņins. Valdījumā, pēc pašreizējiem mēriem, ir 0,29 ha pļavu.

Mērītās zemes apraksts: A—B: Vipingas blakumuižas un ciemu zeme. Valda Polijas armijas ģenerālleitnants un kavalieris Michails, Ivana dēls, Borgs. B—A: Rēzeknes klosterim piederīgās atsevišķās pļavas, ko valda klosteŗa laicīgie ksendzi.

Mērogs: 1 angļu colla = 100 asis [pirms samazināšanas].

LVA 666/11/98. BB 153. Lk [95,87].

105. Геометрической специалной план Режицкого уезда отхожим сенным покосом состоящия внутри дачи слободы Таскат з деревнями казеннаго ведомства крестьян состоящая в аренде по смерть с платежем у старосты Режицкаго и Святые Анны ковалера Федора Николаевича фон Корфа принадлежащия к деревни Чачам владения полской службы генерал порутчика и ковалера графа Михаилы Ивановича Борха межевания учиненнаго в 1785^{м} году июля 4 дня первокласным землемером порутчиком Комынином А внутри оные обмежевано от смежнаго владелца одною окружною межею по нынешней мере состоит сеннаго покосу пять десятин четыреста семдесят сажень под рекою под полурекою восемсот пятдесят сажень всего во всей окружной меже пять десятин тысяча триста дватцат сажень.

Описание смежных земель

от А до А слободы Тискат з деревнями казеннаго ведомства крестьян состоящия в оренде по смерть с платежем у старосты Режицкаго и Святыя Анны ковалера Федора Николаевича фон Корфа.

Масштаб: в английском дюйме 100 сажень.

Фонд 666, опись II, дело № 105.

105. TULKOJUMS: Rēzeknes aprīņķa Tiskatu (Ciskadas) blakumuižai piederīgo atsevišķo pļavu speciālais ģeometriskais plāns. Tās valda mūža nomā Rēzeknes stārasts un Svētās Annas ordeņa kavalieris Fjodors, Nikolaja dēls, fon Korfs. Pļavas piederīgas pie Čaču ciema, ko valda Polijas armijas ģenerālleitnants un kavalieris grāfs Michails, Ivana dēls, Borgs. Mērījis 1785.g. 4.jūlijā pirmās šķiras mērnieks virsleitnants Komiņins.

118. Геометрической специалной план города Режице с ево грацкою выганною землею владение того города купцов и мещан межевания учиненнаго в 1784[M] году октября 10 дня первокласным землемером порутчиком Комыниным а внутри того владения отмежевано от всех смежных владелцов одною окружною межею по исчислению состоит пашенной земли сто шездесят четыре десятины двести одинНатцать сажень сеннаго покосу тритцать пять десятин лесу дровенаго одна десятина триста сажень под поселением и огородами города Режице тритцать девить десятин сто шездесят сажень под бол шими дорогами семь десятин тысяча восемь сот сажень под проселочными дорогами тысяча семь сот восемдесят сажень всего во всей окружной меже двесте пятдесят шесть десетин девить сот пятдесят одна квадратная сажень а по приведению из онаго числа во уволоки имеет быть двенатцать уволок осмнатцать десетин восемь сот тритцать одна сажень а за исключением неудобных мест осталось одной удобной земли двесте тритцать девить десетин шесть сот семдесят одна сажень во оном городе по последней переписи состоит за городничим секунд майором Николаем Гицеревым дворовых людей мужеска шеть женска пять всего купцов и мещан мужеска полу восемь сот тритцать две женска восемь сот восемь голов.

Описание смежных земель

от А до В земля староства Режицкаго фолварка Режицы состоящая в казенном ведомстве отданная по смерть на оренду у старостьы и Светые Анны ковалера Федора Николаевича фон Корфа

от В до С земля фолварка Выпингова владения полской службы генерал порутчика и ковалера Михайлы Ивановича Борха

от С до Д земля отхожего сеннаго покосу принадлежащего к Режицкой плебани владения ксензов светских

от Д до Е зе́мля вторично фолварка Выпингова вышеписаннаго графа Борха

от Е до F земля отхожей пашенной земли принадлежащей к фолварку Яно Полю владения Сибирскаго пехотнаго полку бригадира и ковалера Густафа Густафовича фон Штрандмана

Valdījumā, pēc pašreizējiem mēriem, ir 5,68 ha pļavu, zem ūdens upē līdz pusei 0,38 ha. Kopā 6,06 ha.

Mērītās zemes apraksts: A—A: Tiskatu blakumuižas un kroņa zemnieku ciemu zeme, ko valda mūžanomā Rēzeknes stārasts un Svētās Annas kavalieris Fjodors, Nikolaja dēls, fon Korfs.

Mērogs: 1 angļu colla = 100 asis [1: 4900].

LVA 666/11/105. BB 224. Lk [95,81].

от F до G земля вышеписаннаго фолварка Выпингова владение графа Борха

от G до H земля отхожей пашенной земли принадлежащей к фолварку Яно Полю владения вышеписаннаго бригадира фон Штрандмана

от H до J земля вышеписаннаго фолварка Выпингова владения графа Борха

от J до K земля отхожей пашенной земли принадлежащей к фолварку Яно Полю владения бригадира фон Штрандмана

от K до L земля ваше писаннаго фолварка Выпингова владения графа Борха

от L до M земля фолварка Яно Поля з деревнями владения Сибирскаго пехотнаго полку бригадира и ковалера Густафа Густафовича фон Штрандмана

от M до A земля вторично староства Режицкаго казеннаго ведомства отданная по смерть староствы и Светые Анны ковалеру Федору Николаевичу фон Корфу.

Да состоящие внутри онаго города Режиц отхожия пашенныя земли которыи значутси под литерами I[o] под литерою N отхожеи пашеннаи земля принадлежащая к фол-варку Яно Полю владения Сибирскаго пехотнаго полку бригадира и ковалера Густафа Густафовича фон Штрандмана

2[o] под литерою O отхожей пашенная земля принадлежащая к фольварку Яно Полю пладения вышеписаннаго бригадира фон Штрандмана

3[o] под литерою P отхожеи пашенная земля принадлежащая к фолварку Яно Полю владения ево ж бригадира и ковалера Густафа Густафовича фон Штрантмана

4[o] под литерою Q отхожеи пашенная земля принадлежащея к Режицкой плебани владения ксензов светских.

Масштаб: в английском дюйме 100 сажень.

Размер 44 x 77.

Фонд 666, опись № II, дело II8.

118. TULKOJUMS: Rēzeknes pilsētas un pilsētas ganību speciālais ģeometriskais plāns. Valda pilsētas tirgotāji un namnieki.

Mērījis 1784.g. 10. oktōbrī pirmās šķiras mērnieks virsleitnants Komiņins.

Valdījumā kopā aplēsts 179,26 ha tīrumu, 38,24 ha pļavu, 1,23 ha mežs malkai, zem ēkām un dārziem Rēzeknes pilsētā 42,69 ha, zem lielceļa 8,47 ha, zem pievedceļiem 0,81 ha. Kopā 270,57 ha. Atskaitot nederīgo zemi, derīgās zemes ir 261,42 ha.

Pēc pēdējās revīzijas datiem, sekundmajoram Nikolajam Gicerevam ir dzimtļaudis — 6 vīrieši un 5 sievietes. Tirgotāju un namnieku skaits ir 832 vīrieši, 808 sievietes.

Mērītās zemes apraksts: A—B: Rēzeknes stārastijas blakumuižas zeme, kroņa valdījums mūža nomā stārastam un Svētās Annas ordeņa kavalierim Fjodoram, Nikolaja dēlam, fon Korfam.

B—C: Vipingas blakumuižas zeme, ko valda Polijas armijas ģenerālleitnants un kavalieris Michails, Ivana dēls, Borgs. C—D: Rēzeknes mācītājmuižai piederīgās atsevišķās pļavas, ko valda laicīgie ksendzi. D—E: Otrās Vipingas blakumuižas zeme, ko valda jau minētais grāfs Borgs.

E—F: Pie Janopoles blakumuižas piederīgie atsevišķie tīrumi, ko valda Sibirijas kājnieku pulka brigadieris un kavalieris Gustavs, Gustava dēls, fon Štrandmans. F—G: Iepriekš minētās Vipingas blakumuižas zeme, ko valda grāfs Borgs.

G—H: Janopoles blakumuižai piederīgie atsevišķie tīrumi, ko valda minētais brigadieris fon Štrandmans. H—J: Grāfa Borga zeme iepriekš minētajā Vipingas blakumuižā. J—K: Pie Janopoles blakumuižas piederīgie atsevišķie tīrumi, brigadieŗa fon Štrandmana valdījums.

K—L: Iepriekš minētās Vipingas blakumuižas zeme, grāfa Borga valdījums.

L—M: Janopoles blakumuižas un ciemu zeme, Sibirijas kājnieku pulka brigadieŗa un kavalieŗa Gustava, Gustava dēla, fon Štrandmana valdījums.

M—A: Otra Rēzeknes stārastijas blakumuižas zeme, kroņa valdījums, nodota mūža lietošanā stārastam un Svētās Annas kavalierim Fjodoram, Nikolaja dēlam, fon Korfam.

Bez tam atsevišķi tīrumi Rēzeknes pilsētas robežās, kas apzīmēti ar burtiem: pirmkārt, ar N burtu: Janopoles blakumuižai piederīgie tīrumi, ko valda Sibirijas kājnieku pulka brigadieris un kavalieris Gustavs, Gustava dēls, fon Štrandmans.

Otrkārt, ar O burtu apzīmētie Janopoles blakumuižai piederīgie atsevišķie tīrumi, ko valda minētais brigadieris fon Štrandmans.

Treškārt, ar P burtu apzīmētie Janopoles blakumuižai piederīgie atsevišķie tīrumi, ko valda tas pats brigadieris un kavalieris Gustavs, Gustava dēls, fon Štrandmans.

Ceturtkārt, ar Q burtu apzīmētie Rēzeknes mācītājmuižai piederīgie atsevišķie tīrumi, ko valda laicīgie ksendzi.

144. Геометрической специалной план Режицкаго уезду села Фоимаиы церкви во имя Иоанна Претечи с селцом Тембелишками з деревнями именуемыи Далными Игорными Липерами Колноперами Пословы Болшой и Малой Наевтой Болшой и Малой Вовери Болшой и Малой Идолной Дубенями Гаишой Танцинями Играховской которыя во владении состоят того села свецкаго ксенза Акима Порши межевания учиненнаго в 1785[M] году июля 23 дня в должности землемера помощником Жилцовым а внутри того владения обмежеванного от всех смежных владелцов одною окружною межею по нынешней мере состоит пашни девить сот дватцать две десятины тысяча пять сот дватцать пять сажень сеннаго покосу тритцать две десятины лесу дровянаго по суходолу двесте шездесят восемь десятин по полоту дровенаго лесу сто семдесят десятин под поселением огородами гуменниками и конопляниками дватцать три десятины тысяча восемь сот сажень под проселочными дорогами семь десятин под рекой и озером семь десятин две тысячи сто сажень всего во всей окружной меже тысяча четыреста тритцать одна десятина шесть сот дватцать пять сажень ис чего составляет называемые полских семдесят две уволоки две десятины две тысячи триста пять сажень щитая в каждой уволоки по девяетнатцати десятин и по две тысячи по десяти сажень во оные селе и селцах по последней переписи душ не имеется а в деревнях в Долной Леперы мужеска четырнатцать женска дватцать душ в Горной Леперы мужеска семь женска восемь в Колноперах мужеска шеснатцать женска двенатцать в Послове мужеска девять женска пять в Болшой Наевте мужеска дватцать семь женска осмнатцать в Малой Наевте мужеска пять женска семь в Болшой Воверои мужеска десять женска то ж число в Малой Вовери мужеска десять женска семь в Болшой Дубе мужеска восемь женска семь в Малой Дубе мужеска четыре женска то ж число в Долной Дубе мужеска шесть женска четыре в Галишах мужеска десять женска то ж число в Грахалской мужеска четыре женска семь в Талцинои мужеска дватцать две женска дватцать голов всего мужеска сто пятдесят две женска сто тритцать девять душ.

Описание смежных земель

от А до В земля Деннабурскаго уезду Облонскаго домениканскаго кляштора ксензов сел Рушона и Бержигал в селцы и деревнями владения колегского ассесора Игнатия Франтишкова сына Ма[...] с протчими;

от В до С земля сел Апрель и Варкова з деревнями владения полковника графа Осипа Иванова сына Борха;

от С до Д земля Режицкого уезду селца Антонишик с селцы и деревнями владения польскаго двора камергерши Ксоверии Михаиловой дочери жены Фелкерзамбовой

от Д до Е озеро Фенманское общего владения надворной советницы Костанции Фелицмановой дочери жены Шадурской и полского двора камергерши Ксаверии Михайловой дочери жены Фелкерзамбовой;

от Е до F земля селца Жейман з деревнями владения надворной советницы Костанции Фелициановой дочери жены Шадурской

от F до А земля деревни Чушкан з деревнями владения полского двора камергерши Ксаверии Михайловой дочери жены Фелкерзамбовой.

Масштаб тот же.

Размер 73 x 75,5.

Фонд 666, опись II, дело № 144.

144. TULKOJUMS: Rēzeknes apriņķa Feimaņu muižas (ar baznīcu, Šambelišku pusmuižu un ciemiem) speciālais ģeometriskais plāns. Ciemi: Laperaukas pusmuiža, Lepeŗi, „Kolnoperi", Paslava, Najauti, [Mazie] Najauti, Vēveŗi, [Mazie] Vēveŗi, Dubini, Dubi, [Mazie] Dubi, Ezera Gailīši, „Talcyni", Grachaļskije. Valda laicīgais ksendzs Akims Poršs. Mērījis 1785.g. 23.jūlijā mērnieka palīgs Želcovs.

Valdījumā, pēc pašreizējiem mēriem, ir kopā 1008,02 ha tīrumu, 34,96 ha pļavu, 292,80 ha mežs malkai (sausumā), 185,73 ha purvā. Zem ēkām, dārziem uc. ir 25,95 ha, zem pievedceļiem 7,65 ha, zem upes un ezera 8,60 ha. Kopā 1563,71 ha.

Šai muižā un pusmuižās, pēc pēdējās revīzijas datiem, dvēseļu nav. Laperaukas pusmuižā (Dolnije Leperi) ir 14 vīrieši un 20 sievietes, Lepeŗos 7 vīrieši, 8 sievietes, „Kolnoperi" ciemā 16 vīrieši, 12 sievietes, Paslavā 9 vīrieši, 5 sievietes, Najautos 27 vīrieši, 18 sievietes, [Mazajos] Najautos 5 vīrieši, 7 sievietes, Vēveŗos 10 vīrieši, 10 sievietes, [Mazajos] Vēveŗos 10 vīrieši, 7 sievietes, Dubinos 8 vīrieši, 7 sievietes, [Mazajos] Dubos 4 vīrieši, 4 sievietes, Dubos 6 vīrieši, 4 sievietes, Ezera Gailīšos 10 vīrieši, 10 sievietes, Grachaļskije ciemā 4 vīrieši, 7 sievietes, „Talcyni" ciemā 22 vīrieši, 20 sievietes. Kopā 152 vīrieši, 139 sievietes.

Mērītās zemes apraksts: A—B: Daugavpils apriņķa Aglonas dominikāņu klosteŗa Rušonu un Biržgaļa muižas, pusmuižu un ciemu zeme. Valda kollēģijas piesēdētājs Ignatijs, Františeka dēls, Mogļs kopā ar citiem. B—C: Preiļu un Vārkavas muižas un ciemu zeme. Valda pulkvedis grāfs Osips, Ivana dēls, Borgs. C—D: Rēzeknes apriņķa Antonišku pusmuižas, pusmuižu un ciemu zeme. Valda Polijas galma kamerieŗa Ksavera Michailova meita, Felkerzāma sieva. D—E: Feimaņu ezers — galma padomnieka Šadurska sievas Konstancijas, Feliciana meitas, un Polijas galma kamerieŗa Ksavera Michailova meitas, Felkerzāma sievas, kopvaldījums. E—F: Feimaņu pusmuižas un ciemu zeme, ko valda galma padomnieka Šadurska sieva Konstancija, Feliciana meita. F—A: Čukstu pusmuižas un ciemu zeme, ko valda Polijas galma kamerieŗa Ksavera Michailova meita, Felkerzāma sieva.

Mērogs: Tas pats.

Plāna izmēri: 73 × 75,5 cm.

LVA 666/11/144. BB 251. Lk 95,11.

Mērogs [nesamazinātam plānam]: 1 angļu colla = 100 asis [1: 8400].

Izmēri: 44 × 77 cm.

LVA 666/11/118. BB 149. Lk 94,16; 95,96.

DATI PAR LATGALI PĒC BREŽGO DARBA PAR 1784/85. GADA ZEMES MĒRĪŠANU

BOĻESLAVS BREŽGO (1887—1957)

Profesors Boļeslavs Brežgo ir nosaukums Rīgā 1990.gadā 500 eksemplāros rotaprinta technikā pavairotajai 77 lpp. biezajai brošūrai kā lekciju konspektam Latvijas vēsturē. Autori: profesori Heinrichs Strods, Ēvalds Mugurēvičs, Vasilijs Dorošenko un citi (kopā seši autori). Brošūrā ievietota Boļeslava Brežgo publicēto darbu bibliografija 1915 —1955 (krievu, poļu, baltkrievu, vācu, franču un latviešu valodā un latgaļu dialektā).



BOĻESLAVS BREŽGO

No Stroda raksta aizgūti chronoloģiskie dati par Brežgo mūžu. Viņš piedzimis 1887.gada 31.martā Dricēnu Aizpuriešos. No 1897. līdz 1905.gadam Brežgo skolojās Rēzeknes pilsētas skolā, pēc tam strādāja par mājskolotāju Rēzeknē un Vitebskā. 1910.gadā viņš nokārtoja klasiskās ģimnazijas abitūrija eksāmenus un 1911.gadā iestājās Maskavas archaioloģijas institūtā. 1914. gadā viņu iesauca krievu armijā. Kaujās viņu ievaino un pēc atveseļošanās atzīst par derīgu aizmugures dienestam Daugavpils kaŗa apgabala stābā. Studijas Maskavas archaioloģijas institūtā (1917—1918) viņš beidz ar zelta medaļu, iegūstot archaiologa, archaiografa un mākslas vēsturnieka gradu. Viņu atstāja gatavoties profesora amatam.

1917—1922.g. Brežgo darbojas archaioloģijas institūtā par asistentu un prorektoru, bet līdz 1924. gadam par galvenā archīva pilnvarnieku Minskā un par Vitebskas valsts archīva zinātnisko līdzstrādnieku. 1920.gadā viņš bija ievēlēts par Maskavas archaioloģijas institūta profesoru.

1925. gadā Brežgo atgriezās Latvijā. Latvijas universitāte viņam piedāvāja krievu valodas lektora amatu, ko viņš noraidīja, bet pēc bezdarba posma bija spiests pieņemt Latvijas pieminekļu valdē zemāko posteni, lai gūtu dzīves iztiku. Šai amatā viņš nostrādāja līdz 1931.gadam, kad viņu paaugstināja par pieminekļu valdes inspektoru Latgalē, kur viņš darbojās līdz 1933.gadam.

Kad 1932.gadā par pieminekļu valdes priekšsēdi kļuva profesors Francis Balodis, sākās konflikti ar priekšniecību, un pēc gada Brežgo zaudē algotu darbu, bet bezdarbībā tomēr nepaliek.1933. gadā viņš iegūst vēstures zinātnes doktora gradu Briseles universitātē par darbu „Latgales zemnieki 1772—1861".

1937—1940.g. Brežgo strādā par organizātoru Latgales mūzejā. 1940.g. viņš ir Daugavpils valsts archīva pārzinis. 1941.gadā vācu okupanti archīvu slēdz, un Brežgo ne vien zaudē darbu, bet viņu apcietina un ievieto cietumā. Pēc atbrīvošanas 1943 —1944.g. viņš publicē savus darbus V.Lōča apgādā Daugavpilī.

1945.gadā padomju okupācijas vara iecelļ Brežgo par Latvijas valsts universitātes profesoru slavu filoloģijā un prodekānu filoloģijas fakultātē. Tomēr ierosinājumus piešķirt viņam vēstures doktora gradu noteicējas aprindas noraidīja. Ne vien to, bet 1948.gadā Maskava pavēlēja viņu atbrīvot no darba universitātē.

Brežgo iesniedz lūgumu Latvijas zinātņu akadēmijai viņu pieņemt darbā, ko akadēmija akceptē, bet 1948.gadā lēmumu piešķirt viņam vecākā zinātniskā līdzstrādnieka nosaukumu Maskava noraida, motivējot, ka viņa zinātniskais grads nav atzīts. Pēc tam viņš darbojas Latvijas vēstures institūtā.

1952.gadā viņu apvaino kā plagiātoru, bet izraudzītā ekspertu komisija atzīst šo apvainojumu par nepamatotu. Tomēr 1953.gadā ZA prezidijs nolemj Brežgo atbrīvot no amata vēstures institūtā, kaut gan šo lēmumu neizpilda. Ierosinājums piešķirt Brežgo viņa septiņdesmitajā dzimšanas dienā „nopelniem bagātā zinātnes darbinieka" nosaukumu tiek noraidīts.

Boļeslavs Brežgo nomira ar sirdstrieku 1957.g. 30.septembrī Rīgā. Viņa zinātniskie darbi Latgales vēsturē viņam nodrošina redzamākā Latgales vēsturnieka nosaukumu, ko neviens viņam nespēj noraidīt kā tad, kad viņš vēl dzīvoja.

Kad Latgale nonāca pie Krievijas, ķeizariene Katrīna II pavēlēja ievākt ziņas par zemes valdījumiem. Šīs ievāktās ziņas (krievu kadastru) ir publicējis Boļeslavs Brežgo grāmatā *Latgolas inventari un generalmēreišonas zem'u aproksti 1695—1784.* (Daugavpilī 1943).

Kopš 1777.gada Latgale ietilpa Polockas vietniecībā (namestničestvo). Ķeizariene Katrīna II jau 1765.g.19.septembrī bija publicējusi manifestu, ka visā ķeizarīstē zeme ir jāuzmērī. Mohiļevas un Polockas guberņas zemes mērīšanai nodibināja atsevišķu mērīšanas kantori, un Katrīna II 1783.gada 30.janvārī apstiprināja kantorim mērīšanas instrukciju.

Saskaņā ar šo instrukciju mērīšanas nolūks bija tikai noskaidrot zemes valdījumu robežas, minot to valdītājus, bet ne īpašniekus, un neizšķirot eventuālus strīdus.

Kaut Brežgo apstrīd, ka mērījumi notika kadastrēšanas nolūkā, kā iepriekš (92.lpp.) redzējām, tas tomēr bija mērījumu mērķis — valdījuma un pat īpašuma tiesību pierādīšana. Par to valdība izdeva sevišķu apliecību, greznotu ar valsts ģerboni — divgalvaino ērgli. Šos dokumentus nosaucu par „zemesgrāmatas lapām".

Bez zemesvaldījuma (krieviski: „dača") robežu apraksta mērnieki vēl pierakstīja tā nosaukumu un tajā ietilpstošo miestu jeb slabadu (mestečko, sloboda), muižu un pusmuižu ar baznīcu (selo), pusmuižu (selco), blakumuižu (folvarok) un ciemu (derevnja) nosaukumus. Parasti arī pierakstīja, cik valdījumā kopā ir sētu (dvor), cik iedzīvotāju (vīrieši un sievietes), zemes kultūrveidus (desetinās un kvadrātasīs) — cik tīrumu, pļavu, meža, nederīgas zemes, cik zem ēkām, ceļiem, ūdeņiem un cik pavisam kopā.

Izmantojot Brežgo publikācijas krievisko tekstu, derīgi zināt, kā tur apzīmēti pārējie zemesvaldījumi: protestantu vai ūniātu baznīca (cerkovj), baznīcai (arī Romas katoļu baznīcai) novēlētā zeme (fondušovaja cerkovnaja zemlja), pilsēta (gorod), klosteris (kljaštor), Romas katoļu baznīca (kostjol), muiža (myza), sala (ostrov), ezers (ozero), mācītājmuiža (plebanije), baznīcas muiža (pogostj), neapdzīvots ciems vai sēta, postaža (pustoš), poļu laiku valsts pārvaldes iecirknis — stārastija (starostvo).

Brežgo publikācijā ir sīkākas ziņas par Rēzeknes un daļēji arī par Ludzas apriņķi — par katru vietu ir minēts sētu skaits, ne tikai kopā par visu valdījumu, kā arī vietas attālums verstīs no Rēzeknes, resp. Ludzas.

Brežgo ir publicējis aprakstu tekstu krievu valodā par mērīšanu, bet nav publicēti attiecīgie plāni. Aprakstu teksti glabājas Valsts archīvā Rīgā, bet Brežgo nemin, kādā fondā.

Manfreds Hellmans (*op.cit.*, xiv lpp.) min, ka oriģinālmateriāli un kartes atrodas Latvijas valsts archīvā un Rīgas kadastra valdes birojā (Katasteramt).

Zemes valdītājiem bija pakļauti zemnieki. Bez tam dažuviet dzīvoja arī šļachtiči. Tie bija dižciltīgo zemākā kārta, nemaksāja nodokļus, un viņiem nebija citu pienākumu kā tikai piedalīties karā.

Pēc Brežgo domām (*op.cit.*, xxii lpp.), iedzīvotāju skaits pilsētās pierakstīts kadastrā pēc 1782.g. „dvēseļu" revīzijas. Tā bija Krievijas ceturtā „dvēseļu" revīzija, ko izsludināja ar senāta 1781.g. 16. novembŗa dekrētu — sk.: Peter Keppen, *O narodnyh perepisjah v Rossii* (S.Peterburg 1889), 15. lpp. — un ko vajadzēja pabeigt 1782.g. 1.jūlijā (*ibid.*, 41.lpp.). Kadastra publicējumā sniegti dati par vīriešu un sieviešu skaitu, pie kam sieviešu skaits sistēmatiski ir mazāks par vīriešu skaitu. Tas neapšaubāmi norāda, ka sievietes ir nepilnīgi saskaitītas. Līdz ar to, skaitot abus dzimumus kopā, dabūjam maldīgu ainu.

Saskaitot abu dzimumu kadastrā parādītos iedzīvotājus, dabūjam 85 098 vīriešus un 80 441 sievieti, kopā 165 539. Ja pieņem, ka sievietēm jābūt tikpat daudz kā vīriešiem, tad sievietes saskaitītas mazāk par 4657. Kadastra datos ir norādījums, ka sieviešu varētu būt vairāk par vīriešiem. No žīdu tautības sievietēm Rēzeknē valdība ņēma tikpat lielu nodokli kā no vīriešiem, tādēļ žīdu sievietes tur ir rūpīgi saskaitītas un, salīdzinot ar vīriešiem, viņu bija 630, t.i., 115 %. Ja pieņemam, ka latviešiem jābūt proporcionāli tikpat daudz sievietēm kā žīdiem, tad mazāk skaitīto sieviešu skaits sasniedz 17 422, resp. kadastrā kopējais saskaitītais iedzīvotāju skaits abiem dzimumiem ir tikai 90,5 % no īstenības.

Pēc 1953.gadā publicētās 1782.g. tautas skaitīšanas (sk.: *Latvijas PSR vēsture* I, 256.lpp.), Latgalē bijuši (neskaitot muižniekus, ierēdņus un garīdzniekus) 167 727 iedzīvotāji, to skaitā 161 024 zemnieki. Kaut starpība ar kadastra datiem nav liela, dati vēl pārbaudāmi.

Ir arī jautājums, vai skaitīti bērni un strādāt nespējīgie vecie ļaudis. Katrā ziņā ir skaitīti tikai nodokļu maksātāji, tātad dižciltīgie un garīdznieki nav skaitīti. Ka vietumis reģistrēti šļachtiči, ir mērnieku pārpratums.

Pilsētās ir minētas šādas iedzīvotāju kārtas: Daugavpilī un Ludzā – sīkpilsoņi (raznočincy), kristīgie un žīdu tirgotāji. Daugavpilī minēti arī zemnieki, kas dzīvoja pilsētas ganībās. Ludzā un

Rēzeknē minēti arī muižnieku sētu ļaudis (zemnieki), pastāvīgie iedzīvotāji un ienācēji (pēdējie, pēc Brežgo domām, bija vecticībnieki).

Atsaucoties uz 1784.g. kadastra karti, Manfreds Hellmans savā darbā (*op.cit.*, 103.lpp.) secina, ka Latgalē valdošais apmetņu tips (Weiler = nelieli ciemi) ir tāds pats, kādu viņš konstatējis Vidzemē pēc Edgara Dunsdorfa publicētās 1638.g. arklu revīzijas un 1681.g. Lielā kadastra kartēm. Hellmana darbam pievienota karte par ciemu izplatību Latgalē un senvēsturiskiem valdījumiem (piemēram, Abreni).

Otrs autors, kas lietojis Boļeslava Brežgo publicēto 1784.g. Latgales kadastru, ir Valdis Zeps (*op. cit.*, xxix lpp.). Zepa spriedums ir, ka kadastrs ir ļoti kļūdains (unfortunately quite corrupt), tomēr šis spriedums nav sīkāk pamatots. Vienīgā Zepa atzīmētā kļūda kadastrā, ko varēju atrast, ir, ka „Gūteņi" lasīts par „Putoči" (Aglonā — sk. *ibid.*, 162. lpp.).

Zeps pēc kadastra materiāliem ir rekonstruējis kartes par 223 valdījumiem un trim pilsētām Daugavpils (xxx lpp), Rēzeknes (xxxi lpp.) un Ludzas (xxxii lpp.) apriņķī. Bez šīm apriņķu kartēm (kam trūkst mēroga) Zepa darbā ir daudzas sīkākas kartes. Tām ir skaitliskais mērogs. Kartes ar skaitlisko (ne grafisko) mērogu nedrīkst nedz pamazināt, nedz palielināt. Pretējā gadījumā proporcija mainās. Tomēr tā noticis ar Zepa publicētajām kartēm, kam ir skaitliskais mērogs, un tādēļ viņš aizrāda [2.] lpp., ka mērogs jāreizina ar 0,56. Tā, piemēram, kartēm, kam minēts mērogs 1: 540 000, pareizais mērogs ir 1: 300 000.

Valdis Zeps sniedzis arī pārskatu par Latgales vēsturiskajām kartēm (xxiv—xxvii lpp.), minot tās kā avotus sava darba mērķim — Latgales vietvārdu pētījumam. Savā grāmatā esmu lietojis citu pieeju, sniedzot lasītājiem oriģinālas vēsturiskās kartes vai to fragmentus salīdzinājumā ar modernajām kartēm un koncentrējoties uz 1) Šmita karti, 2) krievu 1784 –1785.gada karti, 3) Manteifela karti.

Boļeslavs Brežgo krievu 1784.gada kadastru publicējis pēc oriģināla, kas glabājās Valsts archīvā Rīgā. Publikācija krievu valodā ar latgalisku ievadu izdota tūkstoš eksemplāros 1943.gadā, tātad vācu okupācijas laikā. To iespieda Rēzeknes spiestuvē (atļaujas numurs: 1509). Tas, ka okupācijas vara atļāva iespiest zinātnisku darbu krievu valodā ar latgalisku ievadu, izskaidrojams, pirmkārt, ar cenzūras darbinieku sevišķu mīlestību pret krievu publikācijām (šīs grāmatas autoram kā *Tautsaimniecības vārdnīcas* redaktoram vācu cenzūra pieprasīja, ka latviskajiem un vāciskajiem terminiem jāpievieno arī termini krievu valodā, bet latgaliešu publikācijas vācieši veicināja pēc principa „Skaldi un valdi".

Savas grāmatas vērēs Brežgo atsaucas uz Krievijas likumkrājumu (*Polnoje sobranije zakonov Rossijskoj imperii,* 12474. un 15654.nr.) un Hermana (I.H.German) darbu *Istorija russkago meževanija* (Krievu mērniecības vēsture), kas publicēts Maskavā 1907.gadā.

LATVIJAS ARMIJAS STĀBA KARTĒS LOKĀLIZĒTIE 1784. GADA KADASTRA VIETVĀRDI (TOPONIMI UN HIDRONIMI)

Turpmākajās lappusēs ievietoti tie vietvārdi, ko varēja identificēt pēc Latvijas armijas 1: 75 000 mēroga kartes (La kartes, apzīmējums: Lk) vai Jāņa Endzelīna darba *Latvijas vietu vārdi* II.Kurzemes un Latgales vārdi (Rīgā 1925, apzīmējums: E).

Brežgo publikācijā ietilpst: a) ciemu uc. nosaukumi, b) hidronimi (upju un ezeru vārdi). Kamēr no pirmajiem mūsu talāk sekojošā sarakstā uzņemti tikai tie, kam varēja noskaidrot Lk vai E, hidronimi (ezeru, upju un upīšu nosaukumi) ir atzīmēti visi, kaut arī tikai transliterētajā krieviskajā rakstībā. Tas darīts tādēļ, ka hidronimiem ir ilgāks mūžs nekā pārējiem vietvārdiem, un dati var noderēt pētniekiem.

Ciemu nosaukumi mūsu sarakstā grupēti pa muižām, kuŗās tie ietilpst, alfabētiskā kārtībā pēc krievu mērnieku rakstības. Tā reizēm ievērojami atšķiŗas no latviskā varianta, jo mērnieki rakstīja, kā viņi attiecīgo vārdu sadzirdēja (piemēram, neatšķiŗot A un O, fonēmas Dz vietā rakstot Z).

Sarakstā uzņemtie ciemi identificēti pēc trejādām pazīmēm: a) pēc vārda līdzības, b) pēc attāluma verstīs no apriņķa pilsētas, c) pēc atrašanās vietas pie kāda ūdens vai lielceļa.

Neizdevās noskaidrot, kā mērnieki mērīja attālumu verstīs no apriņķa pilsētas. Mērīt varēja divējādi: pirmkārt, pēc gatava plāna izmērījot attālumus pa tuvākajiem ceļiem (vai arī gaisalīnijā). Otrkārt, jājot pa ceļu un pēc pulksteņa nosakot attālumu. Nav zināms, kādu metodi mērnieki lietoja, tikai jākonstatē, ka uzdotie attālumi ļoti retos gadījumos atbilst pat aptuveniem mērījumiem modernajās kartēs.

Ar trešo identifikācijas paņēmienu — meklējot ciemu pēc norādes par tā atrašanos pie kāda ūdens vai lielceļa, labākos rezultātua dod norāde uz kādu noteiktu lielceļu. Arī atrašanās pie lielāka ezera vai upes dod labu norādījumu, bet upītes, kas reizēm ir tikai sīkas urdziņas, reti atrodamas modernajās kartēs.

Ar šifru BB un tam sekojošu ciparu apzīmēta Brežgo grāmatas lappuse, kur atrodami krievu kadastra dati par attiecīgo vietu. Lk ar sekojošiem cipariem norāda, kuŗā kartē un kuŗā tās kvadrātā šī vieta atrodama. Burts E ar pievienotu ciparu norāda lappusi iepriekš minētajā Endzelīna darbā, kur vietvārds atrodams. Vietvārdu latgaliskie varianti mūsu sarakstā nav doti, jo tie atrodami iepriekš minētajā Valža Zepa darbā.

Lai lasītājs pats attiecīgo vietu kartēs varētu atrast, saraksta beigās (264—339. lpp.) pievienotas 19 Latgales kartes, grāmatas izmēru dēļ katra sagriezta četrās daļās. Tās iedalītas ar koordinātu tīklu, vertikālā virziena laukumus apzīmējot no apakšas uz augšu ar 10 līdz 90 un horizontalā virzienā ar 0 līdz 9. Apvienojot abu virzienu laukuma apzīmējumu vienā skaitlī, nosakām, kur koordinātu tīklā šī vieta atrodas. Piemēram, ja pie vietvārda Barkava ir atzīme „Lk 85,92", tad to varam atrast 85.kartē (Varakļāni) laukumā, kas vertikāli apzīmēts ar 90 un horizontāli ar 2.

Jaunākām kartēm (93. Tilža, 95. Malta un 103. Ludza) koordinātu tīkls ir ar citādu apzīmējumu, bet vienādības dēļ arī tām pielāgots agrāk izdoto karšu koordinātu apzīmējums (10 × 10). Katra kvadrāta platība ir deviņi kvadrātkilometri.

Turpmākajā sarakstā tulkojumā sniegti dati no Brežgo grāmatas (apzīmējums: BB) par apdzīvotajām vietām Daugavpils apriņķī (BB 69–147.lpp.), Rēzeknes apriņķī (BB 148—277.lpp.) un Ludzas apriņķī (BB 278—400.lpp.), pie kam Ludzas apriņķī ietilpst arī vēlākais Abrenes apriņķis.

Tāpat kā Brežgo grāmatā aiz muižas, pusmuižas uc. apraksta seko tajā ietilpstošo ciemu apraksts. Krievu burtiem rakstītie ciemu nosaukumi un citi vietvārdi mūsu sarakstā transliterēti latiņu burtiem, iekavās ar saīsinājumu norādot, ko šis vārds apzīmē (muižu — m., pusmuižu — pm., pusmuižu ar baznīcu — pm.b., ciemu — c., un taml.).

Tulkojumā tālāk seko pārējie krievu mērnieku sniegtie dati par attiecīgo vietu: valdītājs, dati par izmantoto zemi (pārlēsti no krievu mēriem hektaros, noapaļojot līdz desmitdaļām), apzīmējot tīrumus (t.), pļavas (pļ.), mežu būvkokiem (m.b.), mežu malkai (m.m.), kā arī platību zem ēkām (z.ē.) un vispār nederīgo zemi (n.z.), tāpat kopplatību. Doti arī dati par iedzīvotājiem — vīriešu (v.) un sieviešu (s.) skaits.

Tālāk minēts noskaidrotais modernais nosaukums un apzīmējumi E un Lk.

Pēc apdzīvotajām vietām seko attiecīgajā posmā minētie ūdeņu nosaukumi (alfabētiskā kārtībā pēc transliterētā krieviskā nosaukuma).

Sākumā ilustrācijai par Daugavpils pilsētu un apriņķi sniegts samērā pilnīgs tulkojums, tālāk minēti tikai izlases dati.



DAUGAVPILS APRIŅĶIS

BB 69. Daugavpils pilsētas un apriņķa zemes apraksts pēc 1784.gada vispārējās mērīšanas (Valsts archīvā Rīgā).

Aprakstītas muižas, to valdītāji, iedzīvotāju skaits, zemes platība, un pievienotas piezīmes par saimniecību.

BB 69,70. Gorod Djunaburh (Daugavpils pilsēta). — Lk 88, 50/51. Daugavpils pilsētā ir kristīgo tirgotāju: 35 vīrieši, 31 sieviete, namnieku: 121 vīrietis, 174 sievietes, ieceļotāju: 8 vīrieši, 4 sievietes, žīdu namnieku: 79 vīrieši, 88 sievietes. Apriņķī kopā žīdu namnieku: 704 vīrieši, 669 sievietes. Apmetnes platība pilsētā 31,0 ha.

Pilsēta atrodas Daugavas labajā krastā, 173,5 verstis [185 km] no apriņķa pilsētas Polockas. Pilsētā ir šādas publiskās ēkas: Svētās dievmātes koka baznīca, jezuītu klostera mūra ēka un krustā sistā Kristus vārdā nosauktā baznīca. Garīdznieku celles ir mūra, iežogotas ar mūra sētu.

Pilsētas iedzīvotāji vairumā ir tirgotāji un namnieki. Viņi tirgojas arī citās pilsētās ar vilnas un zīda audumiem un pārtiku — brauc uz dažādām pisētām, pērk kaņepājus, vilnu, labību un iepirkto pārdod Rīgā, Polockā un gadatirgos. Sievietes strādā rokdarbus mājās.

Upe pie pilsētas karstā vasarā vietām ir 4,3 m dziļa un 213 m plata. Tā kuģojama no vairākām piekrastes pilsētām ar barkām un pusbarkām, vedot labības, kaņepāju, linu, sēklu un dzelzs kravu. Kokus, arī būvmateriālus, pludina līdz Rīgai.

BB 70. Rezerves būvlaukums paredzētajām ēkām 42,1 ha platībā.

BB 71. VOLKOVŠČIZNA (pm.). Ietilpst pilsētas ganību zemē. Valda tirgotāji un namnieki, zemestiesas piesēdētājs Ignatijs Gizberts un rakstvedis Staņislavs Romanovskis. Kopā ar ciemiem 69 sētas, 1099 v., 561 s. Zeme: z.ē. 4,2; t. 619,9; pļ. 16,8; m.m. 1934,2; n.z. 689,2. Kopā 3264,3. — Lk 88,51. *VOLKOVŠČIZNA*.



NAMS DAUGAVPILĪ, KURĀ DZĪVOJA ANDREJS PUMPURS

BB 71. OSTROV (c.). — Lk 88,71. *OSTROV*.

BB 71. STROP, BOLŠOJ (c.). — Lk 88,71. *LIELSTROPI* .

BB 71. STROP, MALOJ (c.). — Lk 88,71. *MAZSTROPI* .

BB 72. DJUNABURH GRACKOJ OKRUG (Daugavpils pilsētas apgabals). 128 sētas, 2046 v., 1427 s. Zeme: z.ē. 77,3; t. 619,9; pļ. 16,8; m.m. 1934,2; n.z. 689,2. Kopā 3337,4.

ŪDEŅI: BB 70. DVINA (upe). Lk 88,50—59. *DAUGAVA* .

BB 71. GUBIŠČE (ezers).

BB 71. STROP (ezers). Dziļums 4,3 m, platums 1,6 km, gaŗums 3,2 km. — Lk 88,61/62, 71/72. *LIELAIS STROPU EZERS*.

BB 71. MALOJE STROPOK (ezers). Dziļums 3,2 m, platums 427 m, gaŗums 853 m. — Lk 88,61/62. *STROPOKA EZERS* .

BB 71. STRUPICA (upīte). — [Lk 88,51].

BB 72. JURAŽIŠKI (postaža). Pieder Daugavpils jezuītu klosterim. Zeme: t. 123,5; pļ. 20,3; m.m. 18,6; n.z. 24,3. Kopā 186,7. — [Lk 79,99].

BB 73. LIKSNA (pm.b.). Valda Josifs Zībergs. Ūniātu baznīca, dz. nams (mūŗa ēkas). Kopā ar ciemiem 300 sētas, 1701 v., 1697 s. Zeme: z.ē. 201,1; t. 15652,8; pļ. 1819,1; m.b. 14 530,8; m.m. 14 573,9; n.z. 1656,8. Kopā 48. 434,5. — E 170 *LĪKSNA* (muiža). Lk 79, [117] *LĪKSNA*.

BB 73. KIRUP (pm.). Kungiem koka dzīvojamais nams – E 170 *ĶIRUPS*. Lk 78,27 *ĶIRUPU MUIŽA*.

BB 73. KOLUP (pm.). Kungiem koka nams — E 167 *KALUPS* . Lk 87,40 *KALUPE* .

BB 73. NICGALJ (pm.). Kungiem koka nams — E 170 *NĪCGALIS* (muiža). Lk 79, [117].

BB 73. ARBODUNY (c.) — Lk 78,19 *ORBIDANI*.

BB 73. AVŠE ŠTURI (c.) — E 170 *ASAIS–STŪRIS*. Lk 78,38 *ASIE–STURI* .

BB 74. AVŽGULJANI (c.) — E 170 *AUŽGULĒNI*. *Lk* 79, [118] *AUŽGUĻĀNI*.

BB 74. BABULI (c.) — Lk 78,17 *BABIĻI*.

BB 75. BAIŠMUIŽA (c.) — E 167 *BALTMUIŽA* . Lk 87,40 *BALTMUIŽA* .

BB 73. BALITIŠKI (c.) — E 170 *ZABALTIŠKYS*. Lk 87,30 *ZABALTIŠĶI*.

BB 73. BARANY, BB 75. ABARUNY (c.) — E 170 *ABARONI* .

BB 73. CEIPINA (c.) — Lk 87,61 *CEPLINIEKI* .

BB 73. GANČEVSKAJA (c.) — Lk 78, 27 *GANČEUSKA*.

BB 74. GANINI (c.) — E 167 *GANEŅI* .

BB 75. IZBULTY (c.) — E 167 *JUBULI* .

BB 73. JAZANI (c.) — Lk 78,97 *JAUDZEMI* .

BB 74. JUHNY (c.) — E 170 *JOKŠI*. Lk 78,18 *JUKŠI*.

BB 73. KEJŠI (c.) — E 167 *„ĶEIŠI"*. Lk 87,50 *Ķeiši*.

BB 73. KOLVANY (c.) — E 170 *KALVĒNI* . Lk 78, 47 *KALVANI* .

BB 73. KRIVANY (c.) — E 170 *KRIEVĒNI* . Lk 87, 21/31 *KRIVĀNI*.

BB 73. KUCYNY (c.) — E 170 *KUCINI* . Lk 79, [119] *KUCIŅI* .

BB 74. KURSIČI (c.) — Lk 78,29 *KURSĪŠI* .

BB 74. LAGUCKAJA (c.) — Lk 78, 39 *LAGACKAJA* .

BB 73. LOZDANIŠKI (c.) — Lk 87,60 *LAZDAS*.

BB 73. LOZDY (c.) — E 167 *LAZDU-SALA*. Lk 87, 70 *LAZDI* .

BB 73. MATEVANY (c.) — E 170 *MĀTULĒNI* . Lk 78,19 *MATAVANI* .

BB 73. MEŽEDRIVA (c.) — Lk 87,61 MEŽADRUVAS.

BB 73. MEŽEGOLSKAJA (c.) — E 170 *MEŽASALA*. Lk 78,38 *MEŽAGALI* .

BB 73. MIŠTELI (c.) — E 170 *MIEŠTĒĻI* . Lk 78,27 *MIŠTEĻI*.

BB 73. NOVAJA BOLŠAJA (c.) — Lk 78,67 *JAUNĀ*.

BB 73. NOVAJA MALAJA (c.) — Lk 78,67 *JAUNĀ*.

BB 73. PABEREŽNA (c.) — E 167 *„PABIERŽI "*. Lk 87,12 *PABERŽI* .

BB 74. PAUKŠTY (c.) — E 170 *PAUKŠTES* . Lk 79, 98 *PAUKŠTI* .

BB 73. PLOTINA (c.) — E 167 *PLACIŅI* . Lk 78,89 PLĀCEŅI.

BB 73. RESNAČI (c.) — E 170 *RASNAČI* . Lk 78,56 *RAZNAČI* .

BB 73. RIMICANY (c.) — E 167 *REMEICĀNI* . Lk 78,88 *RIMINCANI* .

BB 74. RUDANY (c.) — E 167 *RUDĒNI* .

BB 73. RUŽI (c.) — E 167 *RUŽI* . Lk 78,48 *RUŽI* .

BB 73. RYBAKI (c.) — E 170 *RIBĀKI* . Lk 79, [108] *RIBAKI*.

BB 73. SAMOSOLY (c.) — E 170 *SAMUGALS* . Lk 78,59 *SAMUKAKTI* .

BB 73. SAMY (c.) — E 170 *SAMUGALS* . Lk 78, 46/56 *SAMUGALI* .

BB 73. SARKANY (c.) — E 170 *SARKAŅI* . Lk 79, [119] *SARKAŅI* .

BB 73. SKUDRY (c.) — Lk 87,60 *SKUDRAS*.

BB 74. SOMY (c.)— E 167 *SAMI* . Lk 78,48 *SAMI* .

BB 73. STRODIŠKI (c.) — E 167 *STRADIŠĶI* . Lk 87,52 *LIELIE STRADIŠĶI* .

BB 74. STURIŠKI (c.) — E 167 *STŪRIŠĶI* .

BB 73. STYVRIŠKI (c.) — Lk 78,49 *STIVRIŠKINAVA*.

BB 73. TENISY (c.) — E 170 *TENĪSI* . Lk 78,37 *TENĪŠI* .

BB 73. UDENSKAJA (c.) — Lk 87,60 *ŪDEŅI* .

BB 74. VAJDERY (c.) — Lk 78,29 *VAIDERIŠKI* .

BB 74. VAJDERY (c.) — E 170 *VAIDEŖI* . Lk 78,29 *VAIDERIŠKI* .

BB 74. VEPRIGOLI (c.) — Lk 87,90 *VEPRI* .

BB 73. VINGAR, BB 75. VYNGARY (c.) — E 167 *VINGRI* . Lk 78,89 *VINGRI* .

ŪDEŅI: BB 75. AVSJANKA (upīte) — [Lk 77,54].

BB 75. BOBULJ (upīte).

BB 76. DAVUŠUNJ (ezers). Gaŗums 640 m, platums 171 m.

BB 72. DUBNA (upe) — Lk 77,45 *DUBNA* .

BB 75. KOLUPKA (upīte) — Lk 87, 40—41 *KALUPKA* .

BB 75. KOLUPNICA (upīte).



DAUGAVPILS AINAVA

BB 76. KOLUPSKOJE OZERO (ezers).Dziļums 4,3 m, gaŗums 4,8 km, platums 213–640 m— E 190 *KALUPA EZERS*. Lk 87,40—60 *KALUPES EZERS*.

BB 76. KRIVAN (ezers). Dziļums 2,1 m, gaŗums 1 km, platums 85,3 m — Lk 87,20/30 *KRIVĀNU EZERS* .

BB 75. LIKSNENKA (upīte) — Lk 88,90 uc. *LIKSŅANKA* .

BB 76. LUBAST (ezers). Dziļums 4,3 m; gaŗums 960 m; platums 533 m — E 170 *ĻUBASTS* . Lk 79,[108/109] *ĻUBASTA EZERS*.

BB 76. PLEN (ezers). Gaŗums un platums 427 m.

BB 75. POGINKA (upīte).

BB 75. REŽELIŠKA (upīte).

BB 76. SEJKA (ezers). Dziļums 3,2 m, gaŗums 1 km, platums 170—427 m — E 170 *SĪĻA EZERS*. Lk 87, 10/20 *SEIĻU EZERS*.

BB 75. ŠAURIKSTA (upīte).

BB 76. ŠUNJA (ezers). Dziļums 4,3 m, gaŗums 1,2 km, platums 427 m — E 170 *ŠUŅA EZERS* . Lk 88,60 *ŠUŅAS EZERS*.

BB 75. UZDA (upīte) — E 190 *UDA*. Lk 87,42 *UDZJA*.

BB 76. TAUPOLJ (pm.). Valda Daugavpils jezuīti. 1 sēta bez iedzīvotājiem. Zeme: z.ē. 1,5; t. 40,0; pļ. 6,7; m.m.17,5; n.z. 23,2. Kopā 88,9.—[Lk 88,60 *TEOPOLE*].

BB 77. JEZEFOVO (m.) . Valda galma padomnieka Josifa Šadurska bērni. Ūniātu koka baznīca. 108 sētas, 548 v., 521 s. Zeme: z.ē. 98,4; t. 4004,2; pļ. 134,9; m.m. 3096,6; n.z. 342,0. Kopā 7676,1 — E 171 *JEZUPOVA* . Lk 88,74 *JEZEFOVO*.

BB 77. AVTYNBERG (pm.) — Lk 88,63 *HOFTENBERGA* .

BB 77. DUDILI (c.) — E 165 *DUDEĻI* . Lk 88,73 *DUDEĻI* .

BB 77. GRIBUSTY (c) — Lk 88,73 *GRIBUSTI* .

BB 78. KOBYLOVSKOJ BOLŠOJ (cietums) — Lk 88,83/84 *ZASĶENKI* .

BB 78. KOBYLOVSKOJ SREDNEJ (cietums) — Lk 88,72 *ZASĶENKI* .

BB 77. KOKIM, BB 78. KOKIN (c.) — Lk 88,93/94 *MAZ- KOKINI* vai Lk 88,94 *LIEL-KOKINI* .

BB 77. KREJPONIŠKI BOLŠAJA (c.) — Lk 88,76 *KREIPĀNI* .

BB 77. KREJPONIŠKI MALAJA (c.) — Lk 88,76 *KREIPĀNI* .

BB 78. LIKSNENSKOJ (cietums) — Lk 88,90 *LIKSŅANKA*.

BB 77. LOTIKI (c.) — Lk 88,72 *LOCIKI* .

BB 77. MAKARY (c.) — E 170 *MAKARI* . Lk 77,86 *MAKARI* .

BB 77. MEŽENIKSKOJ, BB 78. MEŽENINSKOJ (cietums) — Lk 88,90 *ZASĶENOK LESNOJE*.

BB 78. SELČIRŠI (c.) — Lk 88,83 *SILACIRŠI* .

BB 77. SLOBODA (c.) — E 165 *SLABADA*.

BB 77. STROP BOLŠOJ (c.) — Lk 88,62 *STROPI* .

BB 77. TEJVANY (c.) — Lk 88,73 *TEIVĀNI* .

BB 77. VEJŽOVA BOLŠAJA (c.) — E 167 *VAIŽI*.

BB 77. VEJŽOVA MALAJA (c.) — E 167 *VAIŽI*.

ŪDEŅI: BB 79. STROPA (upe) — [Lk 88,62].

BB 78. STRUPICA (upīte) — [Lk 88,83/84].

BB 78. TRUDUTA (upīte, vēlāk NARAČA?) — [Lk 77,97].

BB 79. JEZOFATOVO (pm.). Valda Ignātijs Gizberts, Vincentijs Romanovskis un Fadejs Michalovskis. Nav sētu un iedzīvotāju, tikai kungu koka nami. Zeme: z.ē. 35,0; t. 219,4; pļ. 32,8; m.m. 19,7; n.z. 45,8. Kopā 352,7. — [Lk 88,51].

BB 80. VERPOCHOVŠČIZNA (pm.). Valda bīskaps Ivans Boņislavskis. 1 sēta bez iedzīvotājiem. Kunga koka nams. Zeme: z.ē. 1,5; t. 46,5; pļ. 7,7; m.m. 3,3; n.z. 10,1. Kopā 69,1. — [Lk 88,51].

BB 80. CARJ-GRAD (pm.). Valda Romas katoļu ksendzi. Koka nams ksendziem. 23 sētas, 65 v., 60 s. Zeme: z.ē. 17,5; t. 634,8; pļ. 6,6; m.b. 764,8; m.m. 1520,0; n.z. 807,2. Kopā 3751,2. Lk 77,13/14 *JERSIKI*.

BB 81. DENI (c.) — E 170 *DRĒŅI* . Lk 77,54 *DRĒŅI*.

BB 80. DUMANTY (c.) — E 170 *DIMANTI* . Lk 78, 93 *DIMANTI* .

BB 80. GUMUT (c.) — Lk 77,14 *GUMERTI* .

BB 80. KOLNASATA (c.) — E 169 *KALNUSĒTAS*. Lk 78,93 *KALNIŠKI* .

BB 80. KUSINOVA (c.) — E 170 *KUSEŅI* . Lk 78, 75 *KUSINI* .

BB 80. LAVRINOVA (c.) — E 170 *LAURI*. Lk 78,85 *LAURECKAJA* .

BB 80. STYVRYŠKI (c.) — E 171 *STŪRINIEKI* . Lk 78,94 *STIURIŠKI* .

BB 80. ZAJEDERSKAJA (c.) — E 171 *ZĀĢERIS*.

ŪDEŅI: BB 81. GUMERTA (upīte) – [Lk 78,93].

BB 81—88. KREJCBURG (miests). Valda Nikolajs Korfs, baznīcas zeme izdalīta atsevišķi. Luterāņu mūŗa baznīca, divstāvu mūŗa kunga nams. Kopā ar ciemiem 567 sētas, 2995 v., 3442 s. Zeme: z.ē. 600,9; t. 23 899,0; pļ. 1496,8; m.b. 36 233,0; m.m. 27 227,2; n.z. 3293,2; Kopā 92 750,1.— E 169 *KRUSTPILS*. Lk 67,17 *KRUSTPILS*.

BB 81. DUBNA (pm.) — Lk 77,54 *DUBNA* .

BB 81. KIKILICA (pm.) — E 173 *KAĶALĪČI* . Lk 76, 40 *KAĶELICI* .

BB 81. LEMENIŠKI (pm.) — Lk 77,70 *LEMESNIEKI*.

BB 81. LEVEN (pm.) — Lk 77,43 *LĪVĀNU PUSMUIŽA*.

BB 81. NOVOJE (pm.) — Lk 67,38 *JAUNIE*.

BB 81. NOVOJE drugoje (pm.) — Lk 77,63 *JAUNĀMUIŽA*.

BB 81. NOVOJE tretje (pm.) — Lk 67,19 *JAUNĀ PUSMUIŽA*.

BB 81. OSOTO MALOJE (pm.) — E 169 *DRUĶI*. Lk 68,98 *DRUĶU KROGS*.

BB 81. PODZVINKA (pm.) — Lk 77,71 *PADVINKAS MUIŽA*.

BB 81. RUŠENDORF (pm.) — Lk 67,58 *RUŠENDORFAS PUSMUIŽA*.

BB 81. SITNIKI (pm.) — E 169 *SIETNIEKI* . Lk 67, 27 *SĒTNIEKI*.

BB 81. ŠLOZBERG (pm.) — Lk 77,14 *PILSKALNA PUSMUIŽA*.

BB 81. TRENTELJBERG (pm.) – Lk 67,55 *GOSTIŅI*.

BB 81. TREP (pm.) — E 169 TREPJUMUIŽA. Lk 77, 80 *TREPU MUIŽA*.

BB 81. UNGOR (pm.) — E 173 *UNGURMUIŽA*. Lk 76,51 *UNGURMUIŽA*.

BB 81. VESELJ (pm.) — E 169 *VESEĻI*. Lk 67,17 *VESELNES PUSMUIŽA*.

BB 81. ŽELTMYZA (pm.) — E 169 *ZEĻĶUMUIŽA* . Lk 67,25 *ZEĻĶU PUSMUIŽA*.

BB 84. ALDARY (c.) — [Lk 67,46].

BB 85 ANČAS (c.) — E 169 *ANCĪŠI* . Lk 67,45 *ANCĪŠI* .

BB 84. ANTUŠI (c.) — E 173 *ANTUŽI* . Lk 67,58 *ANTŪŽI*.

BB 84. ARYNA (c.) — E 173 *ĀRIŅI* . Lk 67,58 *ĀRIŅI*.

BB 85. AVZA, BB 87 AVZENJ (c.) — E 170 *AUZĒNI*. Lk 77,24 *AUZANI*.

BB 82. AVZENJ (c.) — E 169 *AUZĒNI*. Lk 76,31/41 *AZANI*.

BB 83. BATRAK (c.) — Lk 77,45 uc. *BATRAKI* .

BB 82. BESENIKI (c.) — E 170 *BISENIEKI*. Lk 77, 91 *BISENIEKI*.

BB 84. BITES BOLŠAJA (c.) — E 173 *BITES*. Lk 67, 48 *BITES*.

BB 84. BITES MALAJA (c.) — E 173 *BITES*.

BB 85. BOGDANY (c.) — E 169 *BOGDĀNI*. Lk 67, 16 *BOGDANI*.

BB 84. BOMBA (c.) — E 170 *BAMBĀNI* . Lk 79, [107] *BAMBANIŠĶI*.

BB 82. BOURY (c.) —E 173 *BAURI*. Lk 76,40 *BAURI*.

BB 82. BREDJAKI (c.) — E 169 *BRĒDIĶI* . Lk 76,20 *BREDIKI*.

BB 83. BRUVER (c.) — E 167 *BRŪVEŖI*. Lk 77,24 *BRŪVERI*.

BB 82. BUCENIKI (c.) — E 170 *BUCENIEKI*. Lk 77, 33 *BUCENIEKI* .

BB 87. BUKŠA (c.) — E 173 *BUKŠAS*. Lk 76,40/41 *BUKŠAS*.

BB 84. CYKLAŠI (c.) — E 169 *CETLAKŠI*. Lk 68, 99 *CATLAKŠI*.

BB 82. CYRULI (c.) — E 169 *CĪRUĻI*. Lk 76,62 *CĪRUĻI*.

BB 85. ČUČELJ (c.) — E 173 *CUCUĻI*. Lk 77,82 *CUCUĻI* .

BB 85. DENI (c.) — E 169 *DZEŅI*. Lk 67,15/16 *DZEŅI* .

BB 83. DEVINA (c.) — Lk 76,21 *DIEVIŅI* .

BB 85. DOKŠTA (c.) — E 170 *DAUKSTES*. Lk 77,61 *DAUKSTES*.

BB 87. DOKŠTA (c.) — E 169 *DAUKSTES*. Lk 67,18 *DAUKSTES*.

BB 83. DREVMANI (c.) — E 169 *DREIMAŅI*. Lk 76,11 vai 77,80 *DREIMAŅI*.

BB 82. DRUKA (c.) — E 173 *DRUĶU-VECUMS*. Lk 67,18 *DRUĶI*.

BB 81. GARKANJ (c.) — E 173 *ĢĒRCĒNI*. Lk 77,54 *ĢERCANI*.

BB 84. GERENJ (c.) — E 173 *ĢERIŅI*. Lk 67,58 *ĢĒRIŅI*.

BB 84. GLAZNEKI (c.) — E 169 *GLĀZNIEKI* . Lk 67,45 *GLĀZNIEKI*.

BB 84, GRABEŽ (c.) — E 169 *GRABAŽI*. Lk 67,45 *GRABAŽI* .

BB 83. GRAVENJ (c.) — E 169 *GRAVĒNI*. Lk 68,98 *GRAVANI*.

BB 83. GRAVERJ (c.) — E 170 *GRĀVEŖI* . Lk 77,33 *GRĀVERI*.

BB 84. GRIVENIK (c.) — Lk 76,70 *GRIVNIEKI*.

BB 83. GUŽENY (c.) — E 173 *GŪŽĒNI*. Lk 77,82 *GUŽANI*.

BB 83. ILZENEK (c.) — E 169 *ILDZENIEKI*. Lk 77, 90 *ILZENIEKI*.

BB 83. INDRINA (c.) — E 169 *INDRIĶĒNI*.

BB 87. JAVSENJ (c.) — E 170 *JAUDZIMI*. Lk 77,23 *JAUZANI*.

BB 85. JAVZENJ (c.) — Lk 77,24 *JAUNZEMI*.

BB 82. JAZENJ, BB 88. JAVZENJ — Lk 68,99 *JAUNZEMJI*.

BB 82. JERDENJ (c.) — E 173 *ĢERIŅI*. Lk 76,31 *GERIŅI*.

BB 83.JERINJ (c.) — E 169 *IERNIŅI* . Lk 67,39 *JERNIŅI*.

BB 82. JERLEJ (c.) — E 173 *EREĻI* . Lk 76,31 *EREĻI* .

BB 82. JURGAJ (c.) — E 169 *JURGUČI*.

BB 85. JUSTA (c.) — E 173 *JOSTI* . Lk 77,81 *JOSTI*.

BB 84. KAKIŠI (c.) — E 169 *KAĶĪŠI*. Lk 67,28 *KAĶIŠI*.

BB 82. KALVA (c.) — E 169 *KALVJI*. Lk 77,90 *KALVI*.

BB 83. KAVPERNIKI (c.) — E 173 *KAUPRENIEKI* . Lk 67,38 *KAUPERNIEKI*.

BB 84. KEKELES (c.) — E 173 *ĶEĶEĻI* . Lk 67,67 *ĶEKEĻI*.

BB 83. KIKOVKA (c.) — E 170 *ĶIĶAUKAS* . Lk 77, 80 *ĶIĶAUKAS*.

BB 83. KIKURY (c.)— E 169 vai 173 *ĶIKURI*. Lk 76, 70 *ĶIKURI*.

BB 85. KLAUTA (c.) — E 169 *KLAUĢI* . Lk 67,45 *KLAUĢI*.

BB 83. KJAVA (c.)— E 169 *KŅĀVI* . Lk 76,20 *KŅAVI* .

BB 84. KOLNAJ (c.) — E 169 *KALNUSĒTAS*. Lk 67,45 *KALNASĒTI*.

BB 81. KOLVANY (c.) — Lk 77,54 *KALVANI*.

BB 82. KOLVANY (c.) — E 169 *KALVJI* . Lk 77,90 *KALVI*.

BB 83. KONDRATY (c.) — E 169 *STIPRU-KONDRĀTI* . Lk 67,19 *KONDRATI*.



AIVIEKSTES IETEKA DAUGAVĀ PIE GOSTIŅIEM

BB 85. KROJCY (c.) — E 169 *KROICI* .

BB 81. KUGA (c.) — E 169 *KŪKAS*. Lk 76,21 *KŪKAS-MEDILAS*.

BB 85. KUKI (c.)—E 169 *KŪKAS*. Lk 76,21 *KŪKAS*.

BB 83. KURESŠY (c.) — E 169 *KURSIEŠI*. Lk 76,10 *KURSIŠI* vai Lk 67,48 *KURSIEŠU-SALA*.

BB 84. KURSIŠI (c.) — E 173 *KŪRSIEŠI*. Lk 76,71 *ĶIKUR-KURSIEŠI*.

BB 84. LAČI (c.) — E 169 *LĀCI*. Lk 76,20 *LĀČI*.

BB 84. LAČI (c.) — Lk 76,24 *LĀČUPURVS*.

BB 88. LAČJ (c.) — E 173 *IVUŠKAS-LĀCĪŠI*. Lk 67, 68 *LĀCĪŠI*.

BB 84. LAPEDARZA (c.) — E 169 *LOPUDĀRZI*. Lk 67,26 *LAPUDĀRZS*.

BB 87. LAVKOJAN BOLŠAJA (c.) — E 169 *LAUKI*. Lk 77,90 *LAUKI*.

BB 85. LAZDANIK (c.) — E 169 *LAZDENIEKI*.

BB 88. LAZDENA (c.) — E 170 *LAZDĀNI*. Lk 77,24 *LAZDANI*.

BB 85. LEIŠA (c.) — E 171 *LEIŠUPJI*. Lk 77,71 *LEIŠUPI*.

BB 85. LEJNAN (c.) — E 169 un Lk 67,45 *LEIMAŅI*.

BB 88. LEJTENI (c.) — E 173 *LEITĒNI*. Lk 67,59 *LEITĀNI*.

BB 85. LIČI (c.) — E 169 *LĪČU-KRIEVI*.

BB 87. LJAMANY (c.) — E 169 *ĻAMĀNI*. Lk 67,19 *ĻĀMANI*.

BB 82. LJAMANY (c.) — Lk 76,13/14 *LJAMAŅI*.

BB 82. LJULEM (c.) — E 169 *ĻŪĻĒKAS*. Lk 67,28 *ĻŪĻAKI*.

BB 85. LUBRAK (c.) — E 173 *LOBRAKTI*.

BB 85. MAKSIM (c.) — E 169 *MAKSINI*. Lk 68,99 *MAKSIŅI*.

BB 82. MELDERY (c.) — E 169 *SLĪPO-MELDEŖI*. Lk 76,52/62 *MELDERES*.

BB 84. MIGLA (c.) — E 169 *MIGLĒNI*. Lk 67,45 *MIGLĀNI*.

BB 82. MIZDINA, BB 88. MUZDINA (c.) — E 169 *MIDZEŅI*. Lk 76,30 *MIDZEŅI*.

BB 82. MUHTA, BB 87 MUKTA (c.) — E 171 *MUKTI*. Lk 77,46 *MUKTU-PĀVELI*.

BB 83. MYŽNJAKI (c.) — E 173 *MUIŽNIEKI*. Lk 77, 82 *MUIŽNIEKI*.

BB 84. MYŽNJAKI (c.) — Lk 76,81 *MUIŽNIEKI*.

BB 83. OGOLINKI (c.)— E 173 *OGLENIEKI*. Lk 68, 98 *OGLENIEKI*.

BB 83. OGOLNIK (c.) — E 169 *OGLENIEKI*. [Lk 77, 81 *OGLENIEKI*].

BB 82. OLUNJANI (c.) — E 169 *ALŪNĒNI*. Lk 67,91 *ALUNĀNI*.

BB 82. ORDARY (c.) — E 169 *ANDRĒNI*.

BB 85. PAKI (c.) — E 173 *PĀĶI*. Lk 77,72 *PĀĶI*.

BB 82. PAPULI (c.) —E 173 *PĀPUĻI*. Lk 76,51 *PAPUĻI*.

BB 83. PAVPELJY (c.) — E 169 *PAPOĻI*. Lk 77,90 *PAPOĻI* .

BB 85. PAVPER (c.) — E 169 *PAUPĒŖI*.

BB 82. PENEJ, BB 88 PINNA (c.) — E 169 *PIŅŅI*. Lk 67,39 *PIŅŅI*.

BB 82. PERVELJ (c.) — E 173 *PERVEĻI*. Lk 76,40 *PERVEĻI*.

BB 85. PETRANIK (c.) — E 169 *PETRENIEKI*. Lk 67,18 *PĒTERNIEKI*.

BB 84. PICKAJ (c.) — E 169 *DELES-PICKAS*.

BB 82. PLAVŽI (c.) — E 169 *PLAUŽI*.

BB 83. PLOŠAJ (c.) — E 173 *PLOŠI*. Lk 77,91 *PLOŠI*.

BB 88. POLJAKI (c.) — E 173 *POĻAKAS*. Lk 77,91 *PALAKAS*.

BB 82. PRINCYNI (c.) — E 173 *PRIECUMI*. Lk 76, 51 *PRIECUMI*.

BB 85. PRIŽA (c.) — E 169 *PRIŽI*. Lk 67,16 *PRIŽI*.

BB 84. PUKEJ, BB 88 POKI (c.) — E 173 *PŪĶI*. Lk 67,46 *PŪĶI*.

BB 85. PUNJ (c.) — E 169 *PUNUMUIŽA*. Lk 68,98 *PUNU PUSMUIŽA*.

BB 83. RATATI (c.) — E 173 *RATĪTES*.

BB 85. REŽGI (c.) — E 169 *REŽĢI*. Lk 67,29 *RIZGI*.

BB 82. RIZGALJ (c.) — E 169 *RIZGI*.

BB 85. ROZDJATI (c.) — E 171 *RUDZĒTAS*. Lk 77, 81 *RUDZĀTI*.

BB 84. ROŽNEKS (c.) — Lk 67,57 *ROZNIEKI*.

BB 84. RUBENJ (c.) — E 169 *RUBEŅI*. Lk 67,39 *RUBEŅI*.

BB 82. RUBINY (c.) — E 173 *RUBEŅI*. Lk 76,52 *RUBEŅI*.

BB 82. RULE, BB 87. RULI (c.) — E 173 *RUĻĻI*. Lk 76,40 *RUĻĻI*.

BB 82. RUSOLJ (c.) — E 169 *RUSUĻI*. Lk 67,39 *RUSUĻI*.

BB 82. RUŠENIK (c.) — E 171 *RUŠENIEKI*. Lk 77,37 *RUŠENIEKI*.

BB 88. SARKA (c.) — E 169 *SARĶI*.

BB 82. SILA BABREI (c.) — E 173 *SILA-BEBRI* . Lk 77,47 *BABRI*.

BB 83. SKRAMONY (c.) — E 169 *SKRAMĀNI*. Lk 67,19 *SKRAMANI*.

BB 84. SKUDOR (c.) — E 169 *SKUDRES*. Lk 67,26 *SKUDRAIŅI*.

BB 85. SLIPA (c.)— E 173 *SLĪPIE*. Lk 77,83 *SLĪPIE*.

BB 87 SLITA (c.) — Lk 77,62 *SLĪTERANI*.

BB 82. SMENY (c.) — E 169 *ALKAR-SMENI*. Lk 67,29 *SMAŅI*.

BB 85. SMYKI (c.)— E 169 *SMIĶI*. Lk 67,45 *SMIĶI*.

BB 87. SPILIM (c.) — E 169 *SPELDZIŅI*. Lk 77,91 *SPELDZIŅI*.

BB 84. SPOGI, BB 88. SPAGI (c.) — E 173 *SPĀĢI*. Lk 76,50 *SPĀGI*.

BB 85. SPOLNAJ (c.) — E 169 *SPOLĒNI*. Lk 68,98 *SPOLANI*.

BB 84. SPRIZDANY (c.) — E 173 *SPRIDZĒNI*. Lk 67,57 *SPRIDZĀNI*.

BB 81. SPRUGI (c.) — E 171 *SPROĢI*. Lk 77,53 *SPROĢI*.

BB 84. SPRUGI (c.) — Lk 77,54 *LĀČKĀJU-SPROGI*.

BB 82. SPRYKTOJ (c.) — E 169 *SPRUKTI*.

BB 85. SPUNGINA (c.) — E 169 *SPUŅĢĒNI*. Lk 67, 26 *SPUNĢANI*.

BB 83. STRAVMENIKI (c.)— E 173 *STRAUMNIEKI*. Lk 77,82 *STRAUMNIEKI*.

BB 83. STUKOLJ (c.) — E 169 *STUKULI*. Lk 67,19 *STUKUĻI*.

BB 85. STULPENJ (c.) — E 169 *STULPIŅI*. Lk 68, 98 *STULPIŅI*.

BB 82. STYKAN (c.) — E 171 *STIKĀNI*. Lk 77,54 *STIKANI*.

BB 82. STYKAN (c.) — E 171 *STIKĀNI*. Lk 77,81 *STIKANI*.

BB 82. STYPREJ (c.) — E 169 *STIPRI*.

BB 87. STYRENA (c.) — E 169 *STIRINI*. Lk 76,20 *STIRNINE*.

BB 82. STYRENJ (c.) — E 169 *STIRINI*.

BB 83. SYKSTALJ (c.)— E 169 *SĪKSTUĻI*. Lk 76,32 *SĪKSTUĻI*.

BB 84. SYLENJ (c.) — E 169 *ZĪLĀNI* jeb *ZĪLĒNI*. Lk 67,18 *ZĪLĀNI* jeb Lk 67,18/19 *ZĪLANI*.

BB 83. SYRMAŠ (c.) — E 173 *SIRMAUŠI*.

BB 85. ŠAVRYT (c.) — E 169 *ŠAURĪTES*. Lk 67,35 *ŠAURIŠI*.

BB 84. ŠUMA (c.) — E 169 *ŠUMĒNI*. Lk 77,90 *ŠŪMAŅI*.

BB 82. TROKŠA (c.) — E 173 *TRĀKŠAS*. Lk 76,52 *TRAKŠI*.

BB 88. TUROK (c.) — E 171 *TURKI*. Lk 77,91 *TURKI*.

BB 84. TUTENJ, BB 86. TUTELJ (c.) — E 173 *TUNTUĻI*. Lk 67,58 *TUNTUĻI*.

BB 85. TYLTANIK (c.)— E 169 *TILTENIEKI*. Lk 67, 35 *TILTENIEKI*.

BB 84. UCYNJ (c.) — E 171 *VUCINI*. Lk 77,34 *VUCIŅI*.

BB 84. UDRESALI (c.) — Lk 67,68 *ŪDRU-SALA*.

BB 84. UDRY (c.) — E 173 *ŪDRI*. Lk 77,72 *ŪDRI*.

BB 84. UPENIK (c.) — E 171 *UPINIEKI*. Lk 77,24 *UPENIEKI*.

BB 82. UŠANJ (c.)— E 173 *UŠĒNI*. Lk 76,30 *UŠANI*.

BB 87. UŠMUJŠA (c.) — Lk 77,47 *UŠNIEKI*.

BB 88. VAGELJ (c.) — E 173 *VAGUĻI*. Lk 77,81 *VAGUĻI*.

BB 83. VAGLJANY (c.) — E 169 *VĀGLĒNI*. Lk 76, 31 *VAGLANI*.

BB 87. VAGOLS (c.) — E 173 *VAGAĻI*. Lk 76,50 *VAGALES*.

BB 84. VANOGI (c.) — E 171 *VANAGS*. Lk 77,24 *VANAGI*.

BB 85. VAVER (c.) — E 171 *VĒVEŖI*. Lk 77,82 *VĒVERI*.

BB 88. VEREŠI (c.) — E 169 *VARIEŠI*. Lk 67,39 *VĀRIEŠI*.

BB 87. VERMANKA (c.) — Lk 77,46 *VERMENIŠI*.

BB 83. VERŠEKATLEJ (c.) — E 169 *VĒRŠKAKĻI*.

BB 83. VESELJ NOVAJA (c.) — E 169 *VESEĻI*. Lk 68,99 *VESEĻI*.

BB 83. VESELJ STARAJA (c.) — E 169 *VESEĻI*. Lk 68,99 *VESEĻI*.

BB 84. VESTNIKI (c.)— E 173 *VESETNIEKI*. Lk 67, 57 *VESETNIEKI*.

BB 82. VEVER (c.) — E 171 *VĒVEŖI*.

BB 84. VEŽI (c.) — E 173 *VĒŽI*. Lk 67,57 *VĒŽI*.

BB 82. ZALICA (c.) — E 173 *ZAĻAČI*. Lk 76,30 *ZAĻECI*.

BB 84. ZIGMANJ (c.) — E 173 *ZIGMAŅI*. Lk 76,93 *ZIGMAŅI*.

BB 87. ZOLICY (c.) — Lk 67,46 *SALIŠI*.

BB 87. ZUNZDALI (c.) — E 173 *ZUNDĒNI*.

BB 85. ZVIZDINA (c.)— E 169 *ZVIDZĒNI*. Lk 67,16 *ZVIEDZANI*.

BB 82. ŽEGORY (c.) — E 171 *ŽAGARI*. Lk 77,91 *ŽAGARI*.

BB 82. ŽEGORY (c.) — E 173 *ŽAGARI*. Lk 76,40 *SILA-PAPUĻI-ŽAGARI*.

BB 82. ŽIDY (c.) — E 169 *ŽĪDI*. Lk 67,16/17 *ŽĪDI*.



DAUGAVA PIE KRUSTPILS

ŪDEŅI:

BB 87. BALJUTA (upīte) — [Lk 76,20].

BB 86. BARZA (upīte) — *BĒRZE* (?) [Lk 76,51].

BB 88. BOLJUTA (ezers). Dziļums 6,4 m; gaŗums 2,7 km; platums 427 m — E 169 *BAĻĀDAS EZERS*. [Lk 76, 20].

BB 87. DOLGOJ (ezers).

BB 86. DUBNA (upe) — Lk 77,44 uc. *DUBNA*.

BB 87. GARDYVN (ezers) — E 169 *GARDAUŅAS EZERS*.

BB 87. GORDYNA (upe).

BB 86. IZMAJLA (upīte).

BB 87. KIKUR (ezers) — [Lk 76,70].

BB 87. KRUGLOJ (ezers) — [Lk 77,91].

BB 87. LAVKOJAN (ezers). Dziļums 4,3 m; gaŗums 1,4 km; platums 427 m — Lk 77,90 *LAUKU EZERS*.

BB 86. MAJLUPA (strauts).

BB 87. MARHOV (ezers).

BB 86. NERETA (upe, Daugavas pieteka) — E 190 *NERETA*. Lk 77,80—82 *NARATA*.

BB 87. OBOLZOL (upīte) — [Lk 76,32].

BB 87. ODZA (upīte) — [Lk 77,90].

BB 87. OSOTA (upīte) — [Lk 67,19; 68,98].

BB 87. PYLZA (ezers) — [Lk 77,91].

BB 88. UCYNJA (ezers). Dziļums 2,1 m; gaŗums 853 m; platums 171 m — Lk 77,34 *VUCENU EZERS*.

BB 87. RATOŠENKA (upīte) — [Lk 67,68].

BB 86. ŠLOŽBERK (upīte) — [Lk 77,14].

BB. 87. UNGOR (ezers). Dziļums 4,3 m; gaŗums 1,8 km; platums 427—896 metri — Lk 76,41 *SILABEBRU EZERS*.

BB 87. UŠA BOLŠAJA (upe).

BB 87. VAGUL (upe) — Lk 77,82 *NARETA*.

BB 87. VASITA (upe) — Lk 67,68 *VESETA*.

BB 86. VIKŠTA (upe) — Lk 67,69 *AIVIEKSTE*.

BB 86. ŽELKSNA (upīte, Daugavas pieteka) — [Lk 67, 25].

BB 89. LIVENMUŽSKOJ KOSTELJ (Līvānu katoļu baznīca Krustpils miestā). Valda mācītājmuižas ksendzi. Mūŗa baznīcas ēka, ksendziem koka nams. Zeme: z.ē. 0,5; t. 2,2; pļ. 0,8; n.z. 1,0. Kopā 4,5. — [Lk 67,17].

BB 89. PRELJ (muiža). Valda grāfs Josifs Borgs. Uniātu koka baznīca un kunga koka nams. Kopā ar Vārkavu 490 sētas, 3227 v., 3052 s. Zeme: z.ē. 221,8; t. 20 263,3; pļ. 194,5; m.b. 24 363,6; m.m. 24 795,0; n.z. 1162,5. Kopā 71.000,7 — Lk 86,24 *PREIĻI*.

BB 89. VARKOVA (pm.). Ūniātu koka baznīca, kunga koka nams—E 174*VĀRKAVA*. Lk 87,70/80 *VARKAVA*.

BB 89. PINJANY (pm.) — E 172 *PIENEŅI*. Lk 86,54 *PIENIŅI*.

BB 89. NOVOJE (pm.) — Lk 87,97 *JAUNĀMUIŽA*.

BB 93. ACPOKI (c.) — E 172 *ANSPOKI* (*ACPOKI*). Lk 86,15 *ANSPAKI*.

BB 91. ANDREJEVA (c.) — E 174 *ANDRIVEŅI*. Lk 77,28 *ANDREJEUKA*.

BB 90. ANSKULI (c.) — E 172 *ANDZUĻI*. Lk 77,29 *ANCKUĻI*.

BB 90. ANZULI (c.) — E 172 *ANDZUĻI*. Lk 86,20 *ONCKUĻI*.

BB 91. BARBULI (c.) — E 174 *BĀRBAĻI*. Lk 87,92 *BĀRBAĻI*.

BB 90. BEČI (c.) — E 172 *BĒČI* (jeb BEČI). Lk 86,25 *BEČAS*.

BB 89. BERNAN (c.) — E 172 *BIRNĒNI*. Lk 86,22 *BERNĀNI*.

BB 92. BERNSKUTOLI (c.) — Lk 86,81 *BĒRNĀNI*.

BB 90. BOBRI (c.) — E 172 *BEBRI*. Lk 86,28 *BABRI*.

BB 91. BRATUŠKI (c.) — E 174 *BRADŪŽI*. Lk 87,80 *BRACIŠKI*.

BB 90. BRIŠKA (c.) — E 174 *BRIŠKAS*. Lk 86,75 *BRIŠĶI*.

BB 90. BRIŠKI (c.) — E 172 *BRIŠKAS*. Lk 86,13 *BRIŠĶI*.

BB 90. BRIŠKI (c.) — Lk 86,25 *BRIŠĶI*.

BB 90. BUKMY (c.) — E 172 *BUKI*. Lk 86,23 *BUKI*.

BB 91. CUKRY (c.) — E 174 *ČUKURI*. Lk 87,71 *ČUKURI*.

BB 90. ČAICA (c.) — E 172 *CAICI*. Lk 86,26 *CAICI*.

BB 91. DAJBIŠI (c.) — E 172 *DAMBIŠKYS*. Lk 86, 22 *DAMBĪŠI*.

BB 91. FIRSOVA (c.) — E 166 *PIRSAVA*. Lk 87,97 *FIRSOVA*.

BB 90. GATEVSKAJA (c.) — Lk 86,41/42 *GAČEVSKIJA*.

BB 90. GAVAR (c.) — E 172 *GAVARI*. Lk 86,23 *MAZIE GAVRI*.

BB 90. GAVARY (c.) — E 172 *GAVARI*. Lk 87,94 *GAVRI*.

BB 90. GRIBUŠKI (c.) — E 172 *GRIBUŠĶI*. Lk 86,14 *GRIBIŠĶI*.

BB 90. IVANY (c.) — E 172 *IEVIŅĒNI*. Lk 86,26 *IVANĀNI*.

BB 91. KANCELJ, BB 93 KANCEN (c.) — Lk 87,75 *KANCPOLE*.

BB 90. KAVNACKAJA (c.) — Lk 86,26 *KAUNATSKIJA*.

BB 90. KEVLINIKI (c.) — E 172 ĶĒVJU-SALA.

BB 91. KLAPORI (c.) — E 174 *KLAPARI*. Lk 86,11 *KLAPARI*.

BB 89. KLEŽENY, BB 93 KLIŽEN (c.) — E 172 *KLINDŽINI*. Lk 86,53 *KLINŽENI*.

BB 90. KOKORIŠI (c.) — Lk 86,33 *KOKORĪŠI*.

BB 91. KOTONI (c.) — E 166 *KĀTĒNI*. Lk 86,16 *KOTĀNI*.

BB 90. KREJAJ (c.) — E 172 *KRIJAIŅI* jeb *KRIJĒNI*. Lk 86,14 *KREJĀNI*.

BB 91. KUHARI (c.) — Lk 87,38 *KUKARI*.

BB 91. LAVSKAJA (c.) — E 174 *LAUSKI*. Lk 87,82 *LAUSKI*.

BB 90. LEICY (c.) — E 172 *LEIČI*. Lk 86,23 *LIELIE LEIČI*.

BB 91. LEICY (c.) — E 172 *LEIČI*. Lk 86,23 *MAZIE LEIČI*.

BB 91. LYMANY (c.) — E 172 *LIMEŅI*. Lk 86,17 *LIMAŅI*.

BB 92. MAČI (c.) — E 174 *MAČĀNI*. Lk 77,18 *MAČANU PUSMUIŽA*.

BB 91. MASKJANY (c.) — E 172 *MASKAVEŅA*. Lk 86,22 *MASKVINA*.

BB 91. MOLNIKI (c.) — E 172 *MĀLINIEKI*. Lk 86, 17 *MĀLNIEKI*.

BB 92. MYVRINIKI (c.) — E 172 *MŪRENIEKI*. Lk 86,15 *MŪRNIEKI*.

BB 90. NOVAJA (c.) — Lk 86,36 *NOVINI*.

BB 91. ONZULI (c.) — E 174 *ANCKUĻI*. Lk 87,91 *ONCKUĻI*.

BB 90. ONZULJ (c.) — E 172 *ANDZUĻI*. Lk 86,35 *ANZUĻI*.

BB 90. OSUNIŠI (c.) — E 172 *ASŪNIEŠI*. Lk 86,35 *OSUNIŠKI*.

BB 93. PALŠ (c.) — E 172 *PELŠI*. Lk 86,25 *PELŠI*.

BB 91. PALŠI (c.) — Lk 86,47 *PALŠA*.

BB 89. PASTORY BOLŠAJA (c.) — E 172 *PASTAŖI*. Lk 87,62 *PASTARI*.

BB 90. PASTORY MALYJA (c.) — E 172 *PASTAŖI*. Lk 87,62 *PASTARI*.

BB 90. PASTORY (c.) — E 166 *PASTARI*. Lk 87,85 *PASTARI*.

BB 90. PATMOLJNIKI (c.) — E 172 *PATMALNIEKI*. Lk 86,80 *PATMALNIEKI*.

BB 90. PATMOLNIKI (c.) — E 172 *PATMALNIEKI*. Lk 86,35 *PATMALNIEKI*.

BB 92. PEVLINIKI (c.) — E 174 *PEIVILIŠKAS*.

BB 91. PIZANY (c.) — E 172 *PIEZĒNI*. Lk 86,25 *PIZĀNI* vai Lk 86,26 *PIZĒNI*.

BB 92. PLAŠČINSKAJA (c.)—Lk 86,14 *PLACINŠĶI*.

BB 91. POLOZY (c.) — Lk 87,94 *POLOCKI*.

BB 91. PRELSKAJA SLOBODA (miests) — E 172 *PREIĻI* (miests). Lk 86,24 *PREIĻI* .

BB 90. PRIKULI (c.) — E 172 *PRIEKUĻI*. Lk 86,42 *PRIKUĻI*.

BB 92. PUGI (c.) — E 174 *POGAS*. Lk 77,27 *PUGI*.

BB 90. PUPOJ (c.) — E 172 *PUPĀJI*. Lk 86,32 *MAZIE PUPĀJI* un *AKMEŅU PUPĀJI*.

BB 90. ROMANOVSKAJA (c.) — E 171 *RAMĀNI*.

BB 91. RUBANY (c.) — E 172 *RUBINI*. Lk 86,15 *RUBĀNI*.

BB 90. RUMPY (c.) — Lk 86,33 *MAZIE RUMPĪŠI*.

BB 90. RUMPY BOLŠIJA (c.) — E 172 *RUMPI*. Lk 86,43 *LIELIE RUMPJI*.

BB 91. RUSINA (c.) — E 174 *RUSIŅI*. Lk 87,80 *RUSIŅI*.

BB 90. RUSINY (c.) — E 174 *RUSIŅI*. Lk 87,90 *RUSIŅI*.

BB 90. RUTCETY (c.) — E 172 *RUDZĒTAS*. Lk 77, 69 vai Lk 77,79 *RUDZATI*.

BB 91. RYŽEVA (c.) — Lk 87,97 *RIŽEVA*.

BB 91. SALMY, BB 93. SALMA (c.) — [Lk 86,27].

BB 90. SAVANY (c.) — E 172 *SĀVĒNI*. Lk 86,64 *SAVĀNI*.

BB 91. SEDEŠ (c) — E 167 *SEDEŽI*. Lk 87,98 *SEDEŽI*.

BB 89. SKUTOLI BOLŠAJA (c.)— E 172 *SKOTELES*. Lk 86,64 *SKUTEĻI*.

BB 91. SLAPLENY (c.)— E 174 *SLEPKAVA*. Lk 77, 29 *SLAPKINA*.

BB 90. SONDOR (c.) — Lk 86,33 *SONDORI*.

BB 90. SPRINŽI (c.) — E 172 *SPRINDŽI*. Lk 86,24 *SPRINŽAS*.

BB 91. SPULI (c.) — E 174 *SPOLES*. Lk 87,91 *SPŪĻI*.

BB 91. STUPAN (c.) — Lk 86,17 *STUPANI*.

BB 92. STYKANY (c.) — E 172 *STIKĀNI*. Lk 86,65 *STIKĀNI*.

BB 90. SUNEPY (c.) — E 172 *SUNEPES*. Lk 86,43 *SUNEPI*.

BB 91. SVALBA (c.) — E 167 *ŠVAĻBI*. Lk 86,16 *ŠVALBI*.

BB 91. ŠUSTA (c.) — Lk 87,73 *ŠUSTJANKA*.

BB 90. TIŠI (c.) — E 172 *CIŠI*. Lk 86,27 *CIŠI*.

BB 89. TORODIŠKI (c.) — E 172 *TARAGI*. Lk 86,54 *TARAGI*.

BB 92. URKI (c.) — E 167 *URĶI*. Lk 87,95 *URĶI*.

BB 90. UTANY (c.) — E 172 *(V)UTINĒNI*. Lk 86,26 *UTINĀNI*.

BB 91. VAJVODA (c.) — E 172 *VAIVADI*. Lk 86,13 *VAIVADI*.

BB 91. VAJVODI (c.) — E 172 *VAIVADI*. Lk 86,23 *VAIVADI*.

BB 91. VEPRY (c.) — E 174 *VEPŖI*. Lk 87,90 *VEPRI*.

BB 90. VINKOVA (c.) — Lk 86,34 *VINKAVA*.

BB 92. VONOGI (c.) — E 174 *VANAGI*. Lk 77,27 *VANAGI*.

BB 90. VYLCANY (c.) — E 172 *VILCĒNI*. Lk 86,22 *VILCĀNI*.

BB 92. VYLCANY (c.) — E 174 *VILCĒNI*. Lk 77,37 *VILCANI*.

BB 92. VYMENIŠKI (c.) — Lk 77,46 *VERMENIŠI*.

BB 92. ZARJANY (c.) — E 172 *ZARĒNI*. Lk 87,44 *ZARĀNI*.



PREIĻU PILS LATVIJAS PATSTĀVĪBAS LAIKĀ

BB 90. ZEJLEJ (c.) — E 175 *ZĪLES*. Lk 87,86 *ZEIĻI*.

BB 91. ZEJLI (c) — Lk 86,22 *SEIĻI*.

BB 91. ZELEN (c.) — E 167 *ZĪLĒNI*. Lk 87,97 *ZEILĒNI*.

BB 90. ZVIDRI (c.) — E 172 *ZVIEDRI*. Lk 86,25 *ZVIEDRI*.

BB 91. ŽALBA (c.) — E 166 *DZALBI*. Lk 87,76 *DZALBI*.

ŪDEŅI:

BB 93. APŠTA (upīte).

BB 94. BLENDA (ezers). Dziļums 2 m, garums 853 m, platums 469 m — Lk 87,82 *BLEIDA EZERS*.

BB 93. BLENDA (upīte).

BB 92. DUBNA (upe) — E 190 *DUBNA*. Lk 87,26 *DUBNA*.

BB 93. FEIMANKA (upīte [upe]) — Lk 77,37 uc.

BB 93. GLUBOKOJA (upīte) — [Lk 86,15].

BB 93. KAVČER (ezers) — Lk 86,17 *KAUČERS*.

BB 93. KLENOVKA (upe) — [Lk 86,14].

BB 94. KLIŠA (ezers). Dziļums 2,1 m; garums 747 m; platums 128 m.

BB 93. LAJPA (upīte).

BB 94. LYMAN (ezers). Dziļums 2,1 m; garums 747 m; platums 213 m — Lk 86,17 [*LIMAŅU EZERS*].

BB 93. PALŠ (ezers) — Lk 86,25 [*PELŠU EZERS*].

BB 94. PRUDJANKA (upīte).

BB 92. RUBEŽNICA (upe) — Lk 86,13 *PREĻKA*.

BB 93. SALMA (ezers). Dziļums 3,2 m; garums 1,6 km; platums 43—427 m — Lk 86,27 *SALMEJS*.

BB 93. SANAVŽE (strauts) — [Lk 86,42].

BB 93. SAVNA (upe) — Lk 86,51 *SAVANKA*.

BB 93. STUPAN (ezers)—[Lk 86,17 *STUPANU EZ.*].

BB 94. ŠUSTA (ezers). Dziļums 3,2 m; garums 960 m; platums 640 m — Lk 87,73/83 *ŠUSTA EZERS*.

BB 93. BOLŠAJA UŠA (upe) — Lk 77,57 *UŠA*.

BB 94. ZALVA (ezers). Dziļums 4,3 m; garums 10,7 km; platums 85 m—1,6 km.Lk 87,89/99 *ZOLVU EZERS*.

BB 93. ZDYLKA (ezers).

BB 93. ZDYLKSNA (upīte).



RAIŅA BULVĀRIS PREIĻOS

BB 94. BOLŠIJA i MALIYJA BUTLJARI (c.) Valda Osips Šadurskis. Kopā ar [citiem] ciemiem 21 sēta, 111 v., 99 s. Zeme: z.ē. 12,0; t. 777,9; pļ. 16,4; m.m. 1409,4; n.z. 64,4. Kopā 2280,2 — E 166 *BUTLĒŖI*. Lk 87,64 *BUTLERI*.

BB 94. BOLŠIJE MAZURY (c.) — E 166 *MAZURI* Lk 87,53 *LIELMAZURI*.

BB 94. MALYJE MAZURY (c.) — E 166 *MAZURI*. Lk 87,62 *MAZIE-MAZURI*.

BB 94. ROŠMANY (c.) — Lk 87,64 *RAŠMAŅI*.

BB 94. RUBENI (c.) — E 174 *RUBINI*. Lk 86,27 vai Lk 87,87 *RUBEŅI*.

BB 94. BOLŠIJA ZELI (c.) — Lk 87,62 *DŽERĒNI*.

BB 94. MALYJA ZELI (c.) — [Lk 87,53].

ŪDEŅI: PELEČI (ezers) — Lk 87, 64/74 *PELĒČU EZERS*.

BB 95. NEDERMUŽA (m.). Valda Kadorenskas bīskaps Ivans Boņislavskis. Ūniātu koka baznīca un koka dzīvojamā ēka. Kopā ar ciemiem 58 sētas, 227 v., 242 s. Zeme: z.ē. 30,6; t. 1803,1; pļ. 106,0; m.m. 339,8; n.z. 288,4. Kopā 2567,9 — E 166 *NIEDRĪCA* jeb *NIED(E)RMUIŽA*. Lk 87,54 *NIEDRUMUIŽA*.

BB 95. AJMENI [sic!] (c.) — E 166 *AKMINĀJI*. Lk 87,44 *AKMINĀJI*.

BB 95 APONASOVKA, BB 96. APONAKOVKA (c.) — E 166 *AMALKA*. Lk 87,54 *AMAVKA*.

BB 95. BRAMANI (c.) — E 166 *BRAMAŅI*. Lk 87, 54 *BRAMAŅI*.

BB 95. GRIBUSTANY (c.) — E 166 *GRIBUSTĒNI* jeb *GRIBŪSTI*. Lk 87,54 *GRIBŪSTI*.

BB 95. KAZALEJŠA (c.) — E 166 *KAZULĪŠI*. Lk 87, 45 *KAZULĪŠI*.

BB 95. BOLŠAJA LEVMANY (c.) — E 166 *LŪMĀNI*. Lk 87,55 *LIEL-ĻUMĀNI*.

BB 95. MALYJA LEVMANY (c.) — Lk 87,55 *MAZĻUMĀNI*.

BB 95. MAVRINY (c.) — E 166 *MAURĒNI*. Lk 87, 55 *MAURĒNI*.

BB 95. PEJPENI (c.) — E 166 *PIPIŅI*. Lk 87,45 *PEIPIŅI*.

BB 95. PIPERY (c.) — E 166 *PIP(I)RI*. Lk 87,44 *PIPARI*.

BB 95. ŠKUTA (c.) — Lk 87,44 *SKUĶES*.

BB 95. VYRAGANA (c.) — Lk 87,45 *VIRAGNAS*.

BB 95. ZARANY (c.) — E 167 *ZARĒNI*. Lk 87,44 *ZARĀNI*.

ŪDEŅI:

BB 96. DOLGOJE (ezers). Dziļums 6,4 m; garums 4,3 km; platums 320 m — Lk 87,44/45 *VIRAGNAS EZERS*.

BB 96. JAŠA, arī DUBNA (upe) — Lk 87,53 uc. *DUBNA*.

BB 95. PRUDJANKA (upīte).

BB 96. SALJTNA (upīte).

BB 96. VORDOVKA (upīte) — [Lk 87,55].

BB 96. VYREGENKA (upīte).

BB 96. DUBNA (pm.). Valda galma padomnieks Josifs Boņislavskis. Kopā ar ciemiem 42 sētas, 178 v., 178 s. Zeme: z.ē. 19,7; t. 1174,5; pļ. 71,0; m.m. 1291,4; n.z. 19,7. Kopā 2576,3 — E 167 *DUBNA*. Lk 87,33 *DUBNA*.

BB 96. AUSTERTOVO (pm.)— E 167 *AUDEŅI (ANDEŅI* ?). Lk 87,32 *AUDZERI*.

BB 97. BYCANJ (c.) — E 167 *BICĒNI*. Lk 87,33 *BICĀNI*.

BB 97. KUTKI (c.) — E 167 *KUSEŅI*. Lk 87,43 *KUTKI*.

BB 97. NARBUCKAJA (c.) — E 167 *„NARBUTI"*. Lk 87,34 *NARBUTI*.

BB 97. NOVAJA (c.) — E 167 *„JAUZEMNIEKI"*.

BB 97. PILJANY (c.) — Lk 87,34 *PĪLĀNI*.

BB 96. VERDENSKAJA (c.) — E 167 *„VERDEŅI"*. Lk 87,43 *VĒRDIŅI*.

ŪDEŅI: BB 97. AVPRA (upīte). — [Lk 87,32].

BB 97. VYŠKI (pm.). Valda titulārais padomnieks Františeks Mogļs. Kopā ar (citām) pusmuižām un ciemiem 65 sētas, 497 v., 451 s. Zeme: z.ē. 43,7; t. 3132,5; pļ. 101,8; m.m. 764,4; n.z. 53,9. Kopā 4096,3 — E 175 *VIŠĶI* (muiža). Lk 87,35 *VIŠĶI*.

BB 98. ŽARTMYZA (pm.) — E 175 *ZĀRTMUIŽA*. Lk 87,33 *ZARTMUIŽA*.

BB 98. GREICOVO (pm.) — Lk 87,37 *GREIŽI*.

BB 98. DOLNIJA VYŠKI (pm.) — Lk 87,35 *VIŠĶI*.

BB 98. DUBNA (c.) — E 174 *DUBNA* (muiža). Lk 87,33 *DUBNA*.

BB 98. GIGILI (c.) — E 174 *GUĻĒNI*. Lk 87,24 *GUĻĀNI*.

BB 98. JAKUPINA (c.) — Lk 87,24 *JAKUBINA*.

BB 98. KUREJŠI (c.) — Lk 87,24 *MEŽAKURSIEŠI*.

BB 98. KURSEŠI (c.) — E 175 *KURSIEŠI*. Lk 87,24 *CEĻAKURSIEŠI*.

BB 98. MOZULEVA (c.) — E 175 *MAZUĻI*. Lk 87, 25 *MAZUĻI*.

BB 98. PLOTTI (c.) — E 174 *PLATUPJI*. Lk 87,24 *PLATUPJI*.

BB 98. ROVOSNA (c.) — Lk 87,33 *ROVŅICA*.

BB 98. SMANI (c.) — E 175 *SMENI*. Lk 87,24 *SMAŅI*.

BB 98. TUKNA (c.) — Lk 87,24 *TUKIŠI*.

BB 98. ZEJLI (c.) — E 175 *ZĪLES*. Lk 87,23 *ZEIĻI*.

BB 98. ZUSINA (c.) — E 175 *ZOSINI*. Lk 87,23 *ZUSANI*.

ŪDEŅI: BB 98. BOLOTNYJ (upe).

BB 98. DOTKA (ezers) — Lk 87,25 *DODKAS EZERS*.

BB 98. LUKNA (ezers) — Lk 87,35/36 *LUKNAS EZERS*.

BB 98. UZDA (upīte) — [Lk 87,24].

BB 99. STARYJ ZAMOK (pm.). Polockas kroņa muiža grāfa Kazimira Plātera bezmaksas mūžanomā. Kopā ar (citām) pusmuižām un ciemiem 409 sētas, 2921 v., 2693 s. Zeme: z.ē. 310,6; t. 29 583,9; pļ. 437,0; m.m. 5732,6; n.z. 1209,0. Kopā 36 064,1 — E 171 *VECPILS*. Lk 88,74 *VECPILS*.

BB 99. LIPENIŠKI (pm.) — E 171 *„LIUĶINIŠKYS"*. Lk 88,87 *LIPINIŠĶI*.

BB 99. TOKARIŠKI (pm.) — Lk 87,23 *VECTOKARI*.

BB 99. ŠKILTOVO (pm.) — Lk 96,10 *ŠKELTAVA*.

BB 99 UKLENIŠKI (pm.) — Lk 96,60 *MEŽA UKINI*.

BB 99. GRAVERY (pm.) — E 165 *GRĀVEŖI*. Lk 96, 32 *GRAVERI*.

BB 99. SLUČIŠKI (pm.) — E 171 *SLUTIŠKAS*.

BB 101. AKSENOVA (c.) — Lk 96,21 *AKSENAVA*.

BB 99. BARSUKOVA JAMA (c.) — Lk 88,95 *BARSUKI*.

BB 99. BEREZOVKA (c.) — Lk 88,76 *BEREZOVKA*.

BB 99. BERNJAMI (c.) — Lk 96,61 *BERNANI*.

BB 100. BOLDYNIŠKA (c.)— E 171 *BANDALIŠKYS*. Lk 88,78 *BANDALIŠĶI*.

BB 100. BOROVAJA (c.) — Lk 96,20 *BARAVAJA*.

BB 101. BRAVERY, BB 102. BREVERY (c.) — E 166 *BRŪVEŖI*. Lk 96,20 *BRIVERI*.

BB 100. BROMONIŠKI (c.) — E 171 *BRAMANIŠKYS*. Lk 88,98 *BRAMENIŠĶI*.

BB 100. BRYNKI, BB 103. BRINKILIŠKI (c.)— E 171 *BRENCELIŠKAS*. Lk 88,88 *BRENTELIŠĶI*.

BB 99. BUCENIŠKI (c.) — E 171 *BUCINIŠKAS*. Lk 88,96 *BUTENIŠKI*.

BB 99. BUKARNIKI (c.) — E 171 *BIĶERNIEKI*. Lk 88,95/96 *BIĶERNIEKI*.

BB 99. BUKŠTA (c.) — E 171 *BUKŠTI*. Lk 88,82/83 *BUKŠTI*.

BB 100. BUŠEKI (c.) — Lk 96,41 *BIEŠENA*.

BB 101. BUTYNY (c.)— E 171 *BUCINIŠKAS*. Lk 88, 96 *BUTENIŠKI*.

BB 101. CIBULSKAJA (c.) — Lk 96,14 *CIBUĻKAVA*.

BB 101. ČAUPAHAI (c.) — E 166 *ČAUPY* (jeb *ČALPY*). Lk 96,11/12 *ČALPI*.

BB 99. DAUDELIŠKI (c.) — E 165 *DUDELIŠKAS*. Lk 96,43 *DUDELI*.

BB 101 . EGLI (c.) — Lk 96,21 *EGĻI*.

BB 100. EŽVERTA (c.) — Lk 96,23 *EIŽVERTIŠI*.

BB 100. GERONOVIČI (c.) — Lk 96,62 *GERAVINAVAS MUIŽA*.

BB 100. GLIKŠTY (c.) — Lk 96,32 *GAILIŠKI*.

BB 100. GULJANA (c.) — E 174 *GUĻĒNI*. Lk 87,24 *GUĻĀNI*.

BB 101. GUTOVA (c.) — E 166 *GUTA*. Lk 96,74 *GUTA*.

BB 101. JADROVA (c.) — E 171 *JADROVA*. Lk 87, 22 *JADROVA*.

BB 99. JANČIŠKI (c.) — E 171 *JANCIŠKAS*. Lk 88, 95 *JANCIŠKI*.

BB 100. JANKEVIČI (c.) — [Lk 96,33].

BB 99. KAMBUHINA, BB 103. KOLOBUHINA (c.) — Lk 88,87 *KOLOBUCHINA*.

BB 101. KLEKJARIŠKI (c.) — E 171 *KREĶELIŠKAS*. Lk 88,89 *KREKELIŠKI*.

BB 99. KOKINSKA (c.) — Lk 88,94 *MAZ-KOKINI, LIEL-KOKINI*.

BB 100. KOLENDARY (c.) — E 165 *KALENDAŖI*. Lk 96,23 *KALENDERI*.

BB 100. KOZLIŠKI (c.) — Lk 88,99 *KOZLIŠĶI*.

BB 99. KREPENJAHI (c.) — E 171 *KREIPĒNI*. Lk 88,76 *KREIPĀNI*.

BB 99. KRIVAŠČEJEVA (c.) — Lk 88.96 *KRIVOŠĒJEVA*.

BB 99. KRIVAŠČEVA (c.) — Lk 88,83 *KRIVĀNI*.

BB 99. KRIVENIŠKA (c.) — E 171 *KRIEVENIŠKAS*.

BB 100. KROPIŠKA (c.) — E 165 *„KROPIŠKYS"*. Lk 96,33 *KROTIKI*.

BB 100. KUDINY (c.) — E 171 *KODEŅI*. Lk 96,31, 96,32 *KALNA KUDINI, LEJAS KUDINI*, Lk 96,20 *KUDINI*.

BB 99. KURPENIKI (c.) — E 171 *KURPINIŠKAS*. Lk 87.15 *KURPINIŠĶI*.

BB 99. NOVA KUZMINA (c.)— Lk 87,15 *KUZMINA*.

BB 100. LIPSKA (c.) — Lk 96,34 *LIPSKAJA*.

BB 100. LIŠKI (c.) — Lk 96,85 *LIVKI*.

BB 100. LJUDENIŠKI, BB 103. LUKI (c.) — E 171 *„LIUĶINIŠKYS"*. Lk 88,75 *LUKENIŠĶI*.

BB 99. LJUMENIŠKA (c.) — E 171 *ĻUMENIŠKAS*. Lk 88,85 *LUMENIŠĶI*.

BB 100. LUNJA (c.) — E 165 *LUŅI*. Lk 96,43 *LUŅI*.

BB 100. MYCIŠKA (c.) — E 171 *NIECIŠKAS*. Lk 96, 23 *NITIŠKI*.

BB 101. MARHILEVIČI (c.) — Lk 96,30 *MARKILEVIČI*.

BB 99. MASKALI (c.) — E 171 *MASKAĻĀNI*. Lk 88,65 *MAZKALANI*.

BB 100. MATALI (ZUKOLY) (c.) — E 165 *MATEĻI*. Lk 96,22 *MATELI*.

BB 100. MELNICA (c.) — E 165 *MELDEŖI*. Lk 96, 31 *MELDEŖI*.

BB 101. MEŠKALI (c.) — Lk 96,12 *MEŠKALEVA*.

BB 102. MICHAILOVA (c.) — Lk 96,21 *MICHAILINA*.

BB 101. MIKUCKY (c.) — Lk 96,21 *NIKUCKAJA*.

BB 100. MOCKEVIČI (c.) — Lk 96,33 *MICKEVIČI*.

BB 99. MULINOVA (c.) — E 171 *MALINAV(K)A*. Lk 88,93 *MALINAVA*.

BB 99. NICYŠKI (c.) — E 171 *NIECIŠKAS*. Lk 88,64 *NITIŠI*.

BB 99. OSINOVOJA PUŠČA (c.) — Lk 88,87 *OSINOVKA*.

BB 101. OSTROVA BELOTA (c.) — Lk 96,45 *OSTROVA*.

BB 100. PANCYNIŠKI (c.) — E 171 *PANTELIŠKAS*

BB 101. PRUSAKI (c.) — E 165 *PRUSAKI*. Lk 96,31 *PRUSAKI*.

BB 100. PUPINOJ (c.) — E 171 *„PUPIKI"*. Lk 88,98 *PUPIKI*.

BB 101. PUŠA (c.) — Lk 96,94 *PUŠA*.

BB 101. PUZANIŠKI (c.) — E 166 *PUZANIŠKAS*.

BB 100. NOVAJA RAČINA (c.) — Lk 88,78 *JAUNRAČINA*.

BB 100. STARAJA RAČINA (c.) — Lk 88,78 *VECRAČINA*.

BB 100. RAGINSKA (c.) — Lk 96,23 *RAGINSKAJA*.

BB 99. RAŠINA (c.) — Lk 88,66 *RAŠČINA*.

BB 100. REGELIŠKI (c.) — E 165 *RAĢEĻI*. Lk 96,33 *RAGEĻI*.

BB 99. ROGAČEVA (c.) — Lk 87,16 *ROGAČOVKA*.

BB 101. RUBENIŠKI (c.) — E 171 *RUBENIŠKAS*. Lk 87,13 RUBENIŠĶI.

BB 99. RUKLIŠKI (c.) — E 171 *RUKLIŠKYS*. Lk 88,75 *RUKLIŠKI*.

BB 101. RUMAKI (c.) — E 166 *RUMAKI*. Lk 96,21 *RUMAKI*.

BB 100. RUŽA (c.)— E 165 *ROŽI*. Lk 96,34/44 *RUŽI*.

BB 101. RIBAŠKI (c.) — Lk 96,53 *RIBAČKI*.

BB 100. SEKOVA (MELKAJA) (c.) — E 165 *SEKAVA*. Lk 96,22 *SAKAVA*.

BB 100. SEILI, BB 103. SELI (c.) – Lk 96,41 *SEKLI*.

BB 102. SLOBODA IVINA (c.) — E 165 *SLABADA*. Lk 96,33 *SLABADA*.

BB 99. SONDROVA (c.) — E 171 *SANDARIŠKAS*. Lk 88,65 SANDARIŠĶI.

BB 99. STUPENIŠKA (SILAZAKIŠKA) (c.) — E 171 STUPELIŠKAS. Lk 87,27 *VECSTUPELIŠĶI*.

BB 100. SUHODSKA (c.)—Lk 96,42 *SUCHACKAJA*.

BB 99. SURGUNIŠKI (c.) — E 166 *„SARGUNI"*.

BB 101. ŠAHMANIŠKI (c.) — E 166 *„ŠAKMANI"*. Lk 96,10 *ŠACHMANI*.

BB 99. ŠALJAHOVA (c.)— Lk 88,86 *ŠELECHOVKA*.

BB 99. STARAJA ŠČETINOVA (c.) — Lk 88,95 *ŠČETINOVKA*.

BB 101. UBOGIŠKI (c.) — E 166 *UBADZIŠKAS*. Lk 87,28 *UBADIŠĶI*.

BB 99. UDIŠKA (c.) — Lk 87,32 *ŪDA*.

BB 99. VASAR (c.) — E 171 *„VASARAUDZIŠKYS"*. Lk 88,76 *VASARGELIŠKI*.

BB 100. VAVERI (c.) — E 165 *VĀVERES*. Lk 96,44 *VAVERI*.

BB 99. VONOGIŠKI (c.) — E 165 *VANAGI* vai *VANAGIŠKAS*. Lk 96,25 *VONAGI* vai Lk 96,27 un Lk 96, 28 *VANAGIŠKI*.

BB 101, BB 103. ZABOLOTJE (BUKŠTAHI, ZASTENOK) (c.) — Lk 96,30 *ZABALOTJE*.

BB 99. ZAHARIŠKI (c.) — Lk 96,64 *ZAHARIŠKI*.

BB 103. ZASTENOK (c.) — Lk 88,83/84 *ZASĶENKI*.

BB 100. ZVANGELIŠKI (c.) — E 171 *ZVINDELIŠKAS*.

BB 100. ŽIDINIŠKA (c.) — E 171 *ZIEDENIŠKAS*. Lk 88,77/78 *ŽIDINA*.

ŪDEŅI:

BB 102. AKSENOVSKAJA (ezers). Dziļums 4,3 m; gaŗums 2,4 km; platums 747 m — [Lk 96,21 *AKSENOVAS EZERS*].

BB 102. BEŠEN (ezers). Dziļums 1,4 m; gaŗums 1,7 km; platums 256 m — Lk 96,41 *BIEŠENAS EZERS*.

BB 102. CARMAN (ezers). Dziļums 4,3 m; gaŗums 2,5 km; platums 853 m — Lk 96,33 *CARMANU EZERS*.

BB 103. GALŠUPE (upe) — [Lk 87,16].

BB 102. GLUHOI (ezers) — Lk 96,75 *KURLAIS EZERS*.

BB 102. JAZYNKA (ezers). Dziļums 0,7 m; gaŗums 3,7 km; platums 320 m — Lk 96, 32/42 *JAZINAKAS EZERS*.



LATGALES MAZPILSĒTA
(Vilhelma Purvīša glezna)

BB 103. LIKSNENKA (upīte) — Lk 88,90—96 *LIKSŅANKA*.

BB 102. RATKA (upīte) — [Lk 96,22].

BB 102. ROGEL (ezers) — Lk 96,33 (tagad *CARMANU EZERS*).

BB 102. SAVELJ (ezers)— Lk 96,33 *SAVINU EZERS*.

BB 103. UZVALDA (upīte) — [Lk 96,32].

BB 104. KRESLAVLJ (miests). Valda Daugavpils stārasti grāfi Kazimirs Trockis un Augusts Plāters. Kopā ar pusmuižām un ciemiem 842 sētas, 3952 v., 3749 s. Zeme: z.ē. 573,6; t. 34 690,9; pļ. 568,1; m.m. 6309,4; n.z. 1881,8. Kopā 44 023,8 — E 168 *KRĀSLAVA*. Lk 97,63 *KRĀSLAVA*.

BB 104. KUMBULJ (pm.) — E 168 *KAMBULIS* (muiža). Lk 97,93 *KAMBULU MUIŽA*.

BB 104. BOLTICA (pm.) — E 168 *„BALTICA"* (pusmuiža). Lk 97,44 *BALTICU PUSMUIŽA*.

BB 104. INDRICA (pm.) — Lk 97,46 *INDRICA*.

BB 104. LJUDVIKOVO (pm.) — E 168 *ĻUDVIKAVA* (muiža). Lk 96,28 *LUDVIGAVAS PUSMUIŽA*

BB 104. KOZANDY (pm.)— E 168 *KAZINDI*. Lk 97, 65 *KOZENDI*.

BB 104. BAVRIŠČI (pm.) — E 168 *BAURIŠKAS*.

BB 104. BOLTINA (pm.) — E 165 *BALTIŅI* (muiža).

BB 104. ŠTERENBERK (pm.) — Lk 97,57 *ŠTERNBERG PUSMUIŽA*.

BB 104. TENIS MYZA (pm.) — Lk 96,17 *TUNISAMUIŽA*.

BB 104. DENEŠKI (pm.)— E 168 *„NAUDIŠI"*. Lk 97, 44 *NAUDIŠI*.

BB 105. AJŠPURA (c.) — E 168 *AIŠPŪRI*. Lk 97,83 *AIŠPURI*.

BB 105. AUDINIŠKI (BLJUDI) (c.) — E 165 *„ATGĀNIŠKYS"*. Lk 97,67 *MAZIE ATGANIŠKI*. Lk 97, 78 *LIELIE ATGANIŠKI*.

BB 105. AUGUSTANIŠKI (c.) — Lk 88,59 *AUGUSTINIŠĶI*.

BB 106. BEBRIŠI (c.) — Lk 97,87 *BEBRIŠI*.

BB 106. BERNATY (c.) — Lk 97,96 *BERNATI*.

BB 105. BORKEVIČI (c.) — Lk 97,72 *BARTKEVIČI*.

BB 105. CAUNEVA (c.) — E 168 *CAUNES*. Lk 97, 62 un Lk 97,72 *CAUŅI I* un *CAUŅI II*.

BB 106. CELJATANI (c.) — Lk 97,80 *SELITANI*.

BB 106. CELPIŠKI (c.) — E 168 *CEPLĪŠI*.

BB 106. ČAVPA (c.) — E 165 *ČAUPI*. Lk 97,67 *ČAIPI*.

BB 106. ČAYPEVA (c.) — E 168 *„ČAUPY"*. Lk 97, 84 *ČAUPI*.

BB 106. DAJBOVCI, BB 108. DINBOVCI (c.) — Lk 97,87 *DUMBAUČU PUSMUIŽA*.

BB 107. DALGUNOVA (c.) — Lk 97,57 *DALGUŠI*.

BB 105. DUNSKA (c.) — Lk 96,72 *DUNSKAJA*.

BB 107. EZERCY (c.) — Lk 96,24 *EZERGALI*.

BB 105. GERENEVA (c.) — E 168 *GEREŅI*. Lk 97, 83 *GERENI*.

BB 105. GLAVDANOVA (c.) — E 168 *GLAUDĒNI*. Lk 97,60 *GLAUDANI*.

BB 106. GONTOVNI (c.) — E 168 *ĢINTAUTI*. Lk 97, 64 *GINTAVTI*.

BB 106. GRIBULEVA (c.) — E 168 *GRIBULIŠKAS*. Lk 97,55 *GRIBULIŠKI*.

BB 106. GRIBULJ (c.) — E 168 *GRIBUĻI*. Lk 97,76 *GRIBUĻI*.

BB 106. INDRINJA (c.) — E 165 *INDRAVA*.

BB 105. JERINA (c.) — E 168 *„JURANI"*. Lk 97,57 *JURANI*.

BB 107. KAKINA (c.) — E 165 *KĀĶEŅI*. Lk 97,67 *KAKINI*.

BB 105. KRAPIŠKI (c.) — E 168 *„KROPIŠKYS"*.

BB 106. KRIVASIOLY (c.) — Lk 97,64 *TIMAŠKI* (agrāk *„KRIVASIOLY"*).



ZIRGEZERS

BB 106. KRUMPANI (c.) — E 168 *KRUMPĒNI*. Lk 97,74 *KRUMPANI*.

BB 106. KUPRENIKI, BB 108. KRUPENIKI (c.) — E 168 *KURPINIEKI*. Lk 97,67 *KURPENIEKI*.

BB 104. KUREJŠI (c.) — E 168 *„KURCIŠI"*.

BB 105. KUSANOVA (c.) — E 168 *KUSINI*. Lk 97, 64 *KUSINA*.

BB 106. KUZNOVA (c.) — E 168 *KAZANOVA* (muiža). Lk 97,83 *KAZANOVA* (pusmuiža).

BB 105. LIMIŠEVSKA (c.) — Lk 97,72 *LEMEŠEVSKA*.

BB 106. LIVČENI (c.) — E 165 *„LIUČĀNI"*. Lk 97,68 *LIVČANI*.

BB 106. LJUČELJI, BB 109 LJUČENI (c.) — E 168 *„LIUČĀNY"*. Lk 97,75 *LIUČANU PUSMUIŽA*.

BB 106. MIGALJNIHA (c.) — E 168 *MIGLĒNI*. Lk 97,75 *MIGLANI*.

BB 105 MISANI (c.) — Lk 88,58 *MISJUNI*.

BB 105 MITILJI (c.) — E 168 *MATEĻI*. Lk 96,14 *MATELI*.

BB 105. MULKEVA (c.) — E 168 *MUĻĶI*. Lk 97,60 *MAZIE MUĻĶI*.

BB 106. NAUDICANOVA (c.) — Lk 97,77 *NAUDENIŠKI*.

BB 106. PARPUCOVA (c.) — E 168 *„PĀRPUCI"*. Lk 97,85 *NARPUCI*.

BB 106. PASTORY (c.) — E 168 *PASTARI*. Lk 97, 64 *PASTIRI*.

BB 106. PAVLOVA (c.) — Lk 97,78 *PAULINAVA*.



DRĪDŽA EZERS



KRĀSLAVA 19. GS. SĀKUMĀ

BB 106 PIPINEJ (c.) — Lk 96,19 *PIPENI*.

BB 104. PIZANI (c.) — E 168 *PIEZĒNI*. Lk 96,12 *PIZANI*.

BB 104. PLATIČI (c.) — E 168 *PLATAČI*. Lk 97,94 *PLATAČI*.

BB 105. PLAVČOVA (c.) — E 168 *PLYUČI*.

BB 105. PLINTIŠKI (c.) — E 168 *PLINTIŠKAS*.

BB 106. PLOTIKOVA (c.) — Lk 97,85 *PLATIŅI*.

BB 105. PLOTINI (c.) — Lk 96,25 *PLOTI*.

BB 107. POVARIŠKI (c.) — E 165 *PAURIŠKAS*. Lk 97,88 *PAVARIŠKI*.

BB 105. PUKANOVA (c.) — E 168 *„PUĶĒNI"*. Lk 97,72 *PUKJANI*.

BB 105. PURPINIŠKI, BB 108. PURPILIŠKI (c.) — E 168 *PURPULIŠKAS*.

BB 105. RAKUTIŠKI (c.) — E 168 *RAKUČI*. Lk 97, 62 *RAKUTI*.

BB 107. RAMULIŠKI (c.) — E 165 *RAMULIŠKAS*. Lk 96,18 *RAMULIŠKI*.

BB 105. RIMŠANI (c.) — E 168 *RIMŠĒNI*. Lk 97,81 vai 97,82 *RIMŠANI*.

BB 106. RINGISOVA (c.) — E 165 *RIŅĢI*.

BB 106. ROMANOVSKAJA (KAGABALIŠKI) (c.)— Lk 106,83 *ROMANOVŠČINA*.

BB 105. ROMULJI (c.) — E 168 *RAMUĻI*. Lk 97,82 *RĀMUĻI*.

BB 106. RUDMANI (c.) — E 165 *„RUKMONI"*. Lk 97,68 *RUKMAŅI*.

BB 105. SEMITOVA, BB 109. SENITOVA (c.) — E 168 *SENĪŠI*. Lk 97,83 *SJANITI*.

BB 105. SKADINA (c.) — E 168 *SKADIŅI*. Lk 97,92 *SKADIŅI*.

BB 105. SKREBELEVA (c.) — E 168 *SKREBELIŠKAS*. Lk 97,71 *SKREBELIŠKU PUSMUIŽA*.

BB 104. SKREBELI (c.) — E 168 *SKREBEĻI*. Lk 97, 94 *SKREDEĻI*.

BB 108. SOLIMA (c.) — E 168 *SĀLIMI*. Lk 96,14 *SOLIMI*.

BB 106. STAPIŠKI, BB 108. STANIŠKI (c.) — E 165 *STAINIŠKAS*. Lk 97,65/66 *STAINIŠKI*.

BB 105. STAŠINA (c.) — E 168 *STAŠĒNI*.

BB 106. STELCI (c.) — E 165 *STELTES*.

BB 107. STOLJANIKI (c.) — E 168 *STALI*. Lk 97,82 *STALI*.

BB 107. STOLJANIKI (c.) — E 165 *STALNIEKI*. Lk 97,99 *STAĻŅIKI*.

BB 104. ŠKUTANI (c.) — E 168 *ŠĶUTĒNI*. Lk 96,15 vai 97,95/96 *ŠKUTANI*.



KRĀSLAVA



KATOĻU BAZNĪCA KRĀSLAVĀ

BB 105. TIMOŠKOVA (c.) — Lk 97,73 *TIMAŠKI*.

BB 105. VTORAJA TIMAŠOVA (c.) — Lk 97,73 *TIMAŠKI*.



MARIJAS TĒLS KRĀSLAVĀ

BB 108. TRAČUMOVA (c.) — E 168 *TRAČUMI*. Lk 97,74 *TRAČINA*.

BB 107. TROJKANIŠKI (c.) — E 165 *„TREIKALIŠKYS"* (*„TRAIKANIŠKYS"*). Lk 97,99 *TREIKANIŠKI*.

BB 105. TRUPI (c.) — E 168 *TROPI*.

BB 105. MALYJA UDRIŠI (c.) — Lk 97,82 *ŪDRIŠI*.

BB 105. UDRIŠOVA (c.) — E 168 *ŪDRI*. Lk 97,62 *UDRIŠI*.

BB 104. UNGOROVA (c.) — E 168 *UNGURI*. Lk 96, 14/15 *LIELIE UNGURI*.

BB 104. UNGURI (c.) — E 168 *UNGURI*. Lk 96,14 *MAZIE UNGURI*.

BB 105. UŽINOVA (c.) — E 168 *„UŽINKOLNS"*. Lk 97,61 *UŽINA-GARA*.

BB 105. VAGOLJI (c.) — E 168 *VAGAĻI*. Lk 97,93 *VAGAĻI*.



KRĀSLAVAS ĢIMNAZIJA

BB 105. VAGULJI (c.) — E 168 *VEIGUĻI*. Lk 97, 82 *VEIGUĻI*.

BB 106. VALTERIŠKI (c.)— E 165 *VALTEŖI*. Lk 97, 99 *VALTERI*.

BB 106. VEDELI (c.) — E 168 *VECEĻI*.

BB 108. VERVELY (c.) — E 168 *VERVELIŠKAS* (jeb *„JUBELES"*). Lk 97,93 *VARVJALIŠKI*.

BB 106. VEVERI (c.) — Lk 97,86 *LIELIE VIVERI, MAZIE VIVERI*.

BB 108. VILIMANY (c.) — E 168 *VILIMĒNI*. Lk 97, 61 *VILMAŅI*.

BB 104. VONAGI (c.) — E 168 *VANAGI*. Lk 97,47 *VANAGU PUSMUIŽA*.

BB 108. STAROJ ZALIV (c.) — E 168 *VECELIŠKAS*.

BB 104. ZUBRIŠKI (c.) — E 168 *ZUBRI* (muiža). Lk 96,14 *ZUBRAS* (pusmuiža).

BB 105. ŽUROVA (c.) — E 168 *„ŽURI"*.

BB 107. [Krāslavas misionāru mūku ordeņa klosteris. Lk 97,63].



UPMAĻU DZIRNAVAS KRĀSLAVAS PAGASTĀ

ŪDEŅI:

BB 109. BANCANOVSKOJ (ezers). Dziļums 2,1 m; gaŗums 1,7 km; platums 267 m.

BB 109. DRIZA (ezers). Dziļums 6,4 m [pēc ģeografa J.Rutka, ezers ir dziļākais Latvijā — 65,1 m); gaŗums 4,3 km; platums 320 m—2 km — E 168 *DRĪDZIS*. Lk 97, 95-97 *DRIZU EZERS*.

BB 109. ILZE (ezers) — [Lk 97,86].

BB 109. INDRICA (upīte) — [Lk 96,17].

BB 107. IŽUN (ezers) [Gaŗums 2 km] —E 164 *IŽŪNS*. Lk 96,28/29 *IŽUŅU EZERS*.

BB 108. KLOVIN (ezers).

BB 109. KRESLAVKA (upīte) — [Lk 97,63].

BB 108. KRIVASIOL (ezers). Dziļums 3,2 m; gaŗums 2,1 km; platums 320 m — [Lk 97,64/74].

BB 107. KUMBULJ (ezers) — Lk 97,63 [*KAMBULU EZERS*].

BB 108. LEJPLINTY (ezers) — Lk 97,77/78 *STIRNU EZERS*.

BB 108. ORDOV (ezers) — E 168 *„ĀRDAVS"*. Lk 96, 14/15 *ARDAVAS EZERS*.

BB 108. PRIMYSLI (upe) — [Lk 97,72].



CEĻŠ NO KRĀSLAVAS UZ DAGDU

BB 109. RAZBOJNA (upe).

BB 109. RING (ezers) [Skaistas pagastā].

BB 109. SILZAR (ezers) — [Lk 97,68].

BB 108. SKAISTA (upe) — [Lk 97,53—76].

BB 108. STYRENKA (upīte) — [Lk 97,57].

BB 108. VONOGOFSKA (ezers). Dziļums 3,2 m; gaŗums 2,1 km; platums 320 m — [Lk 97,47].

BB 110. SKAJSTY (pm.). Valda titulārais padomnieks Františeks Žebrovskis. Kopā ar otru Skaistas pusmuižu 11 sētas, 78 v., 80 s. Zeme: z.ē. 11,7; t. 440,4; pļ. 30,0; m.m. 292,8; n.z. 39,2. Kopā 814,1 — E 165 *SKAISTA* (muiža). Lk 97,85 *SKAISTA PUSMUIŽA*.

BB 110. SKAJSTY (pm.). Valda titulārais padomnieks Františeks Žebrovskis— Lk 97,86 *SKAISTA*.

BB 110. BOGDANY (c.) — E 165 *BAGDĀNI*. Lk 97, 87 *BAGDANI*.

BB 110. STRADALY (c.) — E 165 *SKRADAĻI*. Lk 97,77 *SKRADAĻI*.

ŪDEŅI: BB 111. ILZA (ezers). Valda Plāteri un Žebrovskis. Zeme: n.z. 31,3. Ezera dziļums 3,2 m; gaŗums 1,3 km, platums 213 m — E 166 *ILDZIS*. [Lk 97,86/87].

BB 110. KULJ (ezers). Dziļums 4,3 m; gaŗums 1,3 km; platums 171 m — E 166 *KULIS*.

BB 110. LINJ (ezers). Dziļums 2,1 m; gaŗums 1 km; platums 53 m.

BB 111. OŽIKNO (ezers). Valda grāfi Plāteri un titulārais padomnieks Žebrovskis. N.z. 109,8. Ezera dziļums 6,4 m; gaŗums 1,5 km; platums 853 m — E 166 *ĀŽUKNIS*.

BB 110. SKAJSTA (ezers). Valda grāfi Kazimirs un Augusts Plāters un titulārais padomnieks Františeks Žebrovskis. N.z. 48,7. Ezera dziļums (karstā vasarā) 6,4 m; gaŗums 1,2 km; platums 213—640 m — [Lk 97,85/86].

BB 112. UŽVALDA (m.). Valda Daugavpils jezuītu klosteris. Koka ēkas. Kopā ar pusmuižu un ciemiem 97 sētas, 648 v., 682 s. Zeme: z.ē. 41,5; t. 5268,1; pļ. 104,9; m.m. 1387,5; n.z. 101,4. Kopā 6903,4 — E 166 *IZVALTS*. Lk 97,80 *UŽVALDE*.

BB 112. SAVEZDIŠKI (pm.) — E 166 *„SUVEIZDIŠKYS"*. Lk 97,91 *SUVEZDIŠĶI*.

BB 112. KRIVENI (c.) — E 166 *KRIEVEŅI*. Lk 96,11 *KRIVINI*.

BB 112. LUKOMONOVA (c.) — E 166 *LĪKUMI*. Lk 88.99 *LEIKUMI*.

BB 112. MURANOVA (c.) — E 166 *MURĒNI*. Lk 97, 90 *LIELIE MŪRIŅI*.

BB 112. STURENKOVA (c.) — E 166 *STŪRAIŅI*. Lk 97,91 *STIURINI*.

BB 112. TRULI (c.) — E 166 *TROĻI*. Lk 97,90 *LIELIE TRUĻI*.

BB 112. TUKANOVA (c.) — E 166 *TUKĀNI*. Lk 88, 99 *TUKANI*.

BB 113. VALENIEKI (c.) — E 166 *VALAIŅI*. Lk 88, 89 *LIELIE VALAIŅI*.

ŪDEŅI: BB 113. LEJ (ezers). Kroņa valdījums, iznomāts grāfiem Plāteriem un Daugavpils jezuītu klosterim. N.z. 195,0. Ezera dziļums 6,4 m; gaŗums 3,2 km; platums 107—1067 m — Lk 96,14 *LEJAS EZERS*.

BB 113. SARGAVS (ezers) — [Lk 97,90].

BB 113. SARGAŽA (upīte) — [Lk 97,60—90].

BB 114. AVLJA (m.). Valda Daugavpils jezuītu klosteris.Mūŗa baznīca, koka dzīvojamā ēka. Kopā ar pusmuižu un ciemiem 91 sēta, 686 v., 626 s. Zeme: z.ē. 65,6; t. 4652,7; pļ. 67,7; m.m. 364,1; n.z. 164,4. Kopā 5314,5 — E 165 *AUĻA* jeb *AULEJA* (baznīca). Lk 96,25 *AULIJA* .

BB 114. BUCENIŠKI (pm.) — E 165 *BUSENIŠKAS*. Lk 96,25 *BUŠANIŠKI*.

BB 114. AKUMINO (c.) — E 165 *AKMINĪCA*. Lk 96,23 *AKMINICI*.



KUĻA EZERS SKAISTAS PAGASTĀ



SIVERA EZERS

BB 114. BLENDELI (c.) — E 165 *BLEIDEŖI*. Lk 96, 26 *BLEDELI*.

BB 114. BRESLAVA (c.) — E 165 *BRESLAVA*. Lk 96,15 *BRJASLAVA*.

BB 114. CELEVA (c.) — Lk 96,20 *CESLEVA*.

BB 114. JAKOVLEVA (c.) — Lk 96,36 *JAKAVEĻI*.

BB 114. KALJVAŠEVA (c.)— E 165 *KALVJI*. Lk 96, 24 *KALVIŠI*.

BB 114. KIŠKI (c.) — E 165 *„ĶIŠĶI"*. Lk 96,26 *KIMKI*.

BB 114. LITVANI, BB 115. LIPŠANY (c.) — Lk 96,34 *LIPSKAJA*.

BB 114. PLOTY (c.) — E 165 *PLATIE*. Lk 96,25 *PLOTI*.

BB 114. PUDJNIKOVA (c.) — E 165 *PODNIEKI*. Lk 96,24 *KALNU PUDNIKI, LEJAS PUDNIKI*.

BB 114. ŠKIPOVA (c.) — E 165 *ŠĶIPI*. Lk 96,24 *ŠKIPI*.

BB 114. STARYJA VAGULI (c.) — E 165 *VEIGUĻI*. Lk 96,24 *VIGUĻI*.

BB 114. VAGULI (c.) — Lk 97,93 *VAGEĻI*.

BB 114. TERPISKAJA (c.) — Lk 96,45 *TERPINSKAJA*.

BB 114. VERNOGI (c.) — E 165 *VANAGI*. Lk 96,25 *VONAGI*.

BB 114. VOLOSTJ (c.) — E 165 *VAIŠĻI*. Lk 96,25 *VAIŠLI*.

BB 114. ZALBA (c.) — E 165 *DZELBI*. Lk 96,24 *DZALB-ORDAUSKA*.

BB 114. ŽOLNERČIKOVA (c.) — Lk 96,33 *ŽALNERČIKI*.

ŪDEŅI: BB 115. AVLIJA (ezers). Dziļums 4,3 m; gaŗums 2,1 km; platums 84—384 m — Lk 96,25 *AULIJAS EZERS*.

BB 114. BIRŽA (ezers) — E 166 *BIRŽA EZERS*. Lk 96,45/46 *BIRŽAS EZERS*.

BB 115. GAVSLJA (ezers). Dziļums 4,3 m; gaŗums 2,1 km; platums 128—427 m — E 165 *GAUŠĻAS EZERS*. Lk 96,24 *GAUSĻU EZERS*.

BB 115. MATIN (ezers).Dziļums 3,2 m; gaŗums 921 m; platums 171 m — Lk 96,22 [*MATEĻU EZERS*].

BB 115. ORDAV (ezers). Valda grāfi Plāteri un Daugavpils jezuītu klosteris. N.z. 340. Ezera dziļums 6,4 m; gaŗums 4,3 km; platums 1,1 km — E 168 *„ĀRDAVS"*. Lk 96,15 *ARDAVAS EZERS*.

BB 116. SIVER (ezers). Valda grāfiene Konstancija Hilzena, jau minētie Plāteri un Daugavpils jezuīti. N.z.1901,3. Ezera dziļums (karstā vasarā) 8,5 m; gaŗums 8,5 km; platums 1,0—4,2 km — E 168 *SIVERIS*. Lk 96,15/17—26/27 *SIVERA EZERS*.

BB 115.UGLIN (ezers) – Lk 96,35/45 *TERILA EZ.*

BB 116. DAGDA (m.). Valda grāfiene Konstancija Hilzena. Kungu mūŗa nams, jezuītu klosteris un dzīvojamā māja (mūŗa ēkas). Kopā ar pusmuižām un ciemiem 470 sētas, 2248 v., 2039 s. Zeme: z.ē.126,6; t.16 403,8; pļ.65,6; m.m.2972,8; n.z.370,0. Kopā 19 938,8 — E 164 *DAGDA*. Lk 105,40 *DAGDA*.

BB 116. DAGDA (pm.). Kungu divstāvu mūŗa nams ar dārzu — E 164 *DAGDA*. Lk 105,40 *DAGDA*.

BB 116. OSTAŠEVA (pm.) — Lk 96,57 *ASTAŠEVAS PUSMUIŽA*.

BB 116. KONSTENTINOVA (pm.) — Lk 96,38 *KONSTANTINAVAS PUSMUIŽA*.

BB 117. AVLASINSKA (c.) — Lk 96,49 *AULASENKI*.

BB 117. BEJTANY (c.) — E 164 *BEITĀNI*. Lk 105,51 *BEITANI*.

BB 117. BIŽA (c.) — E 164 *BIEŽA*. Lk 96,67 *BIŽA*.

BB 116. MEŽA BOGDANY (c.) — E 164 *BAGDĀNI* (muiža). Lk 105,20 *BAGDANI*.

BB 117. MEŽA BROJKA, BB 119. BRONKI (c.) — E 164 *BRANKAS*. Lk 105,20 *BROŅKI*.

BB 117. BRONKOVA (c.) — Lk 96,77 *BRANKI*.

BB 118. BUTKANI (c.) — E 164 *„BUTKUNI"* (*„BUTKĀNI"*). Lk 96, 75 *KALNU-BUTKANI, LEJAS-BUTKANI* .

BB 117. BYHOVA (c.) — E 164 *BIKAVA*. Lk 96,57 *BIKAVA*.

BB 118. ČERNYJ RUČEJ (c.) — Lk 96,76 *ČERNO-RUČJE*.

BB 117. DUBELI (c.) — Lk 96,64/65 *DUBĻU PUS-MUIŽA*.

BB 117. DUNDINE (c.) — E 164 *DINDUNI*. Lk 96,66 *DINDUNI*.

BB 117. DYLMANY (c.) — E 164 *„DYUMAŅI"* (*„DYLMAŅI"*).

BB 117. ESANI (c.) — E 164 *„EISĀGI"*. Lk 105,93 *EISAKI*.

BB 119. MEŽA GEKI (c.) — E 164 *ĢEĶI*. Lk 96,37 *DEĶI*.

BB 117. GRIČINDUNE (c.)— E 164 *GRIŠĒNI*. Lk 96, 59 *GRIŠENI*.

BB 117. KOLNA KUBUČINŠA — E 164 *KALNA-MUIŽA*.

BB 117. KOLNA STAŠULIŠKI (KROMANA) (c.) — E 164 *KRAMĀNI*. Lk 96,69 *KRĀMANU PUSMUIŽA*.

BB 117. KUMILINA (c.) — Lk 96,75/76 *KUMELIŅI*.

BB 118. KUPČINKA (c.) — Lk 96,19 *KAPITANČIKI*.

BB 117. LESINSKA (c.) — Lk 96,65 *LESINSKAJA*.

BB 117. MASLOVA (c.) — E 164 *MASLĪŠI*. Lk 96, 56 *MASLAVA*.

BB 119. MEŽA MURANY (c.) — E 164 *MURĒNI*. Lk 96,58 vai 96,66 *MURANI*..

BB 118. VELIKIJA MURANY (c.) — Lk 96,67 *MARI-JENPOLJES PUSMUIŽA*.

BB 117. NANOVINAH (c.) — Lk 105,60 *NOVINKA*.

BB 119. NARTUŠI (c.) — E 164 *NERETIEŠI*.

BB 117. OKRA (c.) — Lk 96,55 *VECAKRAS PUS-MUIŽA*.

BB 117. ONDINA, BB 119. ANDINA (c.) — E 164 *ANDEŅI*. Lk 96,68 *ANDUNI*.

BB 117. PERVELIŠKI (c.) — E 164 *PERVELIŠKAS*.

BB 117. PIRAŽIŠKI (c.) — Lk 96,58 *PIRUŠKI*.

BB 116. PLOTKI, BB 119. PLATINA (c.) — E 164 *PLATKAS*.

BB 117. PRATERIHA (c.) — Lk 96,55 *PRATIRICHA*.

BB 117. PUNCULI (c.) — E 164 *PUNCUĻI*. Lk 96,38 *PUNCELI*.

BB 119. PUSTOŠKI (c.) — Lk 96, 84 *PUSTOŠKI*.

BB 118. PUZALINA (c.) — [Lk 105,40—52].

BB 117. RABŠIHA (c.) — E 164 *RAPŠAS*. Lk 105,30 *RAPŠAS*.

BB 117. RAKUŠNI (c.) — E 164 *REKUTI*. Lk 96, 66/67 *RAGUTI*.

BB 117. RATNIKI (c.) — Lk 96,65 *RATNIEKI*.

BB 117. RUMAKOVA (c.) — E 164 *RUMAKAVA*. Lk 105,43 *RUMAKOVA*.

BB 117. SALDY (c.) — E 164 *SALDES*. Lk 96,47 *SALDI*.

BB 117. SKUDRI (c.) — E 164 *SKUDRIKI*. Lk 96,39 *SKUDRIKI*.

BB 116. NOVAJA SLOBODA (c.) — Lk 96,46 *SLADADA*.

BB 116. STARAJA SLOBODA (c.) — Lk 96,49 *SLA-BADA*.

BB 117. SOTNIKI (c.) — Lk 96,47 *SOTNIKI*.

BB 117. ŠČADROTY (c.) — Lk 96,48 *ŠČEDROTI*.

BB 116. UBEN, BB 118. UBELJ (c.) — E 164 *ŪBEĻI*. Lk 105,30 *JUBEĻI*.

BB 118. USTJE (c.) — Lk 105,31 *USTJE*.

BB 117. UTINA (c.) — E 164 *UTENI*.

BB 116. VALTERIŠKI (c.) — Lk 105,20 *VALTERI*.

BB 117. VETERI (c.) — E 164 *VETEŖI*.

BB 119.VLADYČKOVA (c.)— Lk 96,66 *LADIŠKINA*.

BB 117. VORZOVA (c.) — E 164 *VARZAVA*. Lk 96, 29 *VARZAVA*.

BB 117. VYDORI, BB 119. VYGORJ (c.) — E 164 *VIGARI*. Lk 96,48 *VIGARI*.

BB 116. VYRZOVA (c.) — E 164 *„VORZOVA"*. [Lk 105,31].

BB 117. ZARANIŠKI (c.) — E 164 *ZAREŅI*. Lk 96, 28 *ZARINI*.

BB 119. ZELI (c.) — E 164 *ZEĻI*. Lk 96,11 *ZEILI*.

ŪDEŅI: BB 118. BIŽA (ezers) — Lk 96,67/77 *BIŽAS EZERS*.

BB 118. BOLDY (upīte) — [Lk 96,19].

BB 116. DAGDA (ezers) — Lk 105,40—52 *DAGDAS EZERS*.

BB 118. DAGDICA (upīte) — [Lk 105,22—31].

BB 119. DUBOLJA (ezers). Dziļums 3,2 m; gaŗums 491 m; platums 491 m — Lk 96,64/65 *DUBĻU EZERS*.

BB 118. ILZE (ezers) — Lk 96,19 *ILZU EZERS*.

BB 119. IŽUN (ezers). Dziļums 4,3 m; gaŗums 2 km; platums 534—853 m — Lk 96,65/66 *UŽUŅU EZERS*.

BB 118. JEŠICA (upīte) — [Lk 96,49].

BB 119. MEKRELJ (ezers). Dziļums 2,1 m; gaŗums 960 m; platums 213 m — Lk 96,75 *MEIRĻAS EZERS*.

BB 119. OKRA (ezers) — Lk 96, 55/56 *AKRAS EZERS*.

BB 119.VYSOLD (ezers).Dziļums 2,1 m; gaŗums 1 km; platums 427 m — E 164 *VISAUDA* (*„VISOLDA"*). Lk 96, 68 *VIRAUDAS EZERS*.

BB 119. ZAGUZNIC (ezers). Dziļums 3,2 m; gaŗums 1,2 km; platums 640 m—Lk 96,57 *ASTAŠEVAS EZERS*.

BB 119. ZAGUZJNICA (upīte) — [Lk 96,28—46].

BB 120. ASUNJ (pm.). Kroņa valdījums, nodots mūža nomā Rēzeknes stārastam Fjodoram Korfam. Kopā ar blakumuižu un ciemiem 48 sētas, 187 v., 167 s. Zeme: z.ē. 20,2; t. 1707,2; pļ. 133,8; m.m.849,3; n.z.145,2. Kopā 2855,7 — E 164 *ASŪNE*. Lk 105,11/12 *FERMA*.

BB 120. MALOJE OSUNJ (blakumuiža) — Lk 105, 21/ 22 *MAZ-ASŪNE*.

BB 121. AUZANIŠKI (c.) — [Lk 105,11 vai 105,21].

BB 120. KURLJANOVA (c.) — E 164 *KŪRLINAVA*. Lk 105,10/11 *KURLINOVA*.

BB 120. MINGIŠKI (c.) — E 164 *MEŅĢI*. Lk 105,10 *MEŅGI*.

BB 120. PAVLINIŠKI (c.) — [Lk 105,11 vai 105,21].

BB 120. PRIKILEVA (c.) — [Lk 106,91].

BB 120. RAČEVA (c.) — Lk 105,11 *RAČEVA*.

BB 120. PRIKNEVA (c.) — E 164 *PRIKŅI*. [Lk 106, 91]

ASŪNES CIEMS



BB 120. ZELIŠKI (c.) — E 164 *ZELIŠKAS*. Lk 105, 10 *ZEĻIŠKI*.

ŪDEŅI: BB 121 DOLGOJ (ezers) — Lk 105,10 *GARAIS EZERS*.

BB 121. ORMEN (ezers) — Lk 106,91 *ORMIJAS EZERS*.

BB 121. ZALZA = ZALJVA (ezers). Dziļums 4,3 m; gaŗums 1,6 km, platums 128—437 m — Lk 105,11/21 *JOLZAS EZERS*.

BB 122. ASUNJ (m.). Valda kanoniķu ordeņa mūki. Romas katoļu baznīca un ksendzu nams (koka ēkas). Kopā ar ciemiem 96 sētas, 402 v., 336 s. Zeme: z.ē. 66,2; t.2458,4; pļ. 102,7; m.m. 279,9; n.z. 109,7. Kopā 3016,2 [sic!] — E 164 *ASŪNE*. Lk 105,12/22 *ASŪNE*.

BB 122. BORISOVKA (c.)— Lk 105,13 *BORISOVKA*.

BB 122. BUTKANY (c.) — E 164 *„BUTKUNI"*. Lk 105,22 *BUTKANI*.

BB 122. KLABOVCI (c.) — Lk 105,13 *KLABOVCI*.

BB 122. LAJZANI (c.) — E 164 *LAIZĒNI*. Lk 105,13 *LAIZANI*.

BB 122. LUTOVCY (c.) — Lk 105,21 *LUTOVCI*.

BB 122. PILJANI (c.) — E 164 *PĪLĒNI*. Lk 105,13 *PILANI*.

BB 122. SLOBODA (c.) — [Lk 105,22/31].

BB 122. TILIŠEVA (c.) — Lk 105,13/23 *TILIŠEVA*.

BB 122. ZAKULOVA (c.) — E 164 *ZUKULAVA*. Lk 105,22 *ZUKULOVA*.

BB 122. ZJUNZY (c.) — E 164 *ZEIZES*. Lk 105,21 *LIEL-ZEIZI* un *MAZ-ZEIZI*.

ŪDEŅI: BB 122. ASUNICA (upīte)— Lk 105,12—13; 106,93—94 *ASUNICA*.

BB 122. LUTOVSK (ezers) — Lk 105,21 *LUTOVCU EZERS*.

BB 122. RUBEŽNIKA (upīte) — [Lk 105,13; 106,93].

BB 123. POSOVA (c.). Kroņa valdījums, nodots mūža nomā Rēzeknes stārastam Fjodoram Korfam. Kopā ar [citiem] ciemiem 45 sētas, 161 v., 154 s. Zeme: z.ē. 33,0; t. 1510,1; pļ. 45,9; m.m. 255,4; n.z. 24,3. Kopā 1868,7 — E 164 *PASAVA*. Lk 106,95 *POSSOVA*.

BB 123. APELEVA (c.) — E 164 *APAĻI*. Lk 106,95 *L.APOĻI*.

BB 123. MALKARIŠKA (c.) — Lk 106,94 *MELKERI*.

BB 123. PLESNEVA (c.) — Lk 106,94 *PLESŅEVA*.

BB 123. VORZOVA (c.) — E 164 *VARZAVA*. Lk 106,95 *VORZOVA*.

BB 123. ŽELNOKLEJ (c.) — E 164 *ŽEGUNI*.

BB 123. SKUTOLOVA (c.) = RAMLINA (pm.). Kroņa valdījums, iznomāts Fjodoram fon Korfam. Kopā ar [citiem] ciemiem 185 sētas, 791 v., 829 s. Zeme: z.ē. 85,2; t. 9758,0; pļ. 59,0; m.m. 2724,3; n.z. 275,9. Kopā 12 902,4 — E 164 *SKUTULAVA*. Lk 105,33 *SKUTULOVA*.

BB 124. BLUSOVA (c.)— E 164 *BLUSAVA*. Lk 105, 15/16 *BLUSOVA*.

BB 124. BUDOVKA (c.) — E 164 *BUDAUKA*. Lk 105,27 *BUDOVKA*.

BB 124. BUNČEVA (c.) — Lk 105,34 *BUNČEVA*.

BB 124. DYNKINIŠKI (c.) — E 164 *DIŅĶINIŠKAS*. Lk 105,25 *DINKINIŠKI (KEPOVA)*.

BB 124. GERENIŠKI (c.) — Lk 105,25/26 *GERANIŠKI*.

BB 124. GRIZINA (c.) — E 164 *GRIEZĒNI*. Lk 105, 26 *GRIZANI, M. GRIZANI*.

BB 125. KAJTRA (c.) — E 164 *KAITRA*. Lk 105,33 *KAITRA*.

BB 124. KALJVIŠEVA (c.) — E 164 *„KAĻVĒŠI"*. Lk 105,45 *KALVIŠI*.

BB 124. KANRYŠOVA (c.) — E 164 *„KAIRĪŠI"*. Lk 105,43 *KAIRIŠI*.

BB 123. KATRENIŠKI (c.) — Lk 105,14 *L. KATRANIŠKI, M. KATRANIŠKI*.

BB 124. KOZEROVA (c.) — Lk 105,24 *KOZIROVCI*.

BB 125. KRIŠKANOVA (c.) — Lk 105,44 *KRIŠKINOVA*.

BB 124. KROMONIŠKI (c.) — E 164 *KRAMĀNIŠKAS*. Lk 105,33 *KROMANIŠKI*.

BB 124. LUŠKOVA, BB 125. LUKŠEVA (c.) — E 164 *„LUKŠAVA"*. Lk 105,15 *LUKŠEVA*.

BB 124. MADALENA (c.) — E 164 *MADALĀNI*. Lk 105,24 *MADALANI*.

BB 124. MASALKOVA (c.)— Lk 105,34 *MASLOVA*.

BB 124. MESNIKOVA (c.) — Lk 105,16 *MISNIKOVA*.

BB 124. MURANIŠKI (c.) — E 164 *MURĀNIŠKAS*. Lk 105,42 *MURANIŠKI*.

BB 124. PERVELIŠKI (c.) — E 164 *PERVEĻAVA*. Lk 105,25 *PERVELEVA*.

BB 124. PLENČEVA (c.) — Lk 105,34 *PLENČEVA*.

BB 124. PUŠČA (c.) — Lk 105,36 *PUŠČA*.

BB 124. PUTRENIKI (c.) — E 164 *PUTRĀMNIŠKAS*. Lk 105,44 *PUTROMNIŠKI*.

BB 124. SAMONIŠKI (c.) — E 164 *SAMANIŠKAS*.

BB 123. SOMOVA, BB 125. SUMOVA (c.) — E 164 *SŪNKAVA*. Lk 105,15 *SUMKOVA*.

BB 125. SPOJEVA (c.) — E 164 *SPĀĢEVA*. Lk 105, 42 *SPOGEVA*.

BB 124. STAŠEVA (c.) — Lk 105,35 *STAŠEVA*.

BB 124. STRADOVA (c.) — Lk 105,45 *STRODOVO*.

BB 124. SVELMOVA (c.) — Lk 105,34 *SVELMOVA*.

BB 124. ŠLJAKOTOVA (c.) — E 164 *ŠĻEKATAVA*. Lk 105,32 *ŠLAKOTOVA*.

BB 123. ŠNJUCYNOVA (c.) — E 164 *ŠŅUCINAVA*. Lk 105,23/24 *ŠNUCINOVA*.

BB 124. VEJZENIŠKI (c.) — E 164 *VEIZINIŠKAS*. Lk 105,32 *VEIZENIŠKI*.

BB 124. VETERIŠKI (c.) — Lk 105,23 *VETEROVCI*.

BB 125. ZAMBUROVA (c.) — E 164 *ZEMBERAVA*. Lk 105,44 *ZAMBOROVA*.

ŪDEŅI: BB 125. AGDA (ezers). Dziļums 2,1 m; garums 1,1 km; platums 533 m — [Lk 105,43/44].

BB 125. ČAUŠICA (upīte) — Lk 105,45 *ČAUŠICA*.

BB 125. GAVTENICA (upe) — [Lk 105,42].

BB 125. KAJTRA (ezers). Dziļums 3,2 m; garums 1,1 km; platums 640 m — Lk 105,33 *KAITRAS EZERS*.

BB 125.OSVA (ezers). Dziļums 2,1 m; garums 1,6 km; platums 363 m — Lk 105,35/45 *OSVAS EZERS*.

BB 125. VODGA (upīte) — [Lk 105,15/25]

BB 125. PAUKŠTOVA (c.). Kroņa valdījums, mūžanomā Fjodoram fon Korfam. Kopā ar [citiem] ciemiem 28 sētas, 142 v., 144 s. Zeme: z.ē. 22,3; t. 1385,3; pļ. 24,0; m.m. 161,7; n.z. 12,4. Kopā 1605,7 — E 164 *PAUKŠTAVA*. Lk 105,32 *PAUKŠTOVA*.

BB 125. APRABOVA (c.) — E 164 *APRABAUCI*. Lk 105,31 *L.APROBOVCI*.

BB 125. BROČEVA (c.) — E 164 *BRENČI*. Lk 105,23 *BROČEVA*.

BB 126. KULJANOVA (c.) — E 164 *KŪLINAUCI*. Lk 105,32 *KIVLINOVCI*.

BB 125. RUBENOVA (c.) — E 164 *RUBINAUCI*. Lk 105,23 *RUBINOVCI*.

BB 126. OKRA (pm.).Valda Anna Januševiča. Koka ēkas — kungu nams un Romas katoļu kapliča. Kopā ar ciemiem 79 sētas, 290 v., 360 s. Zeme: z.ē. 35,0; t.1631,4; pļ. 77,0; m.m. 612,9; n.z. 13,6. Kopā 2369,9 — E 167 *AKRA*. Lk 96,55/56 *AKRAS PUSMUIŽA*.

BB 126. DIRVANY (c.) — E 168 *DIRVĒNI*. Lk 96, 47 *DIRVANI*.

BB 127. DUBNJAGI (c.)— Lk 96,45 *DUBNAGU PUSMUIŽA*.

BB 126. IVANOVA (c.) — Lk 96,46 *IVANAUKA*.

BB 127. KROPOVA (c.) — Lk 96,45 *KRAPU PUSMUIŽA*.

BB 126. MONCYŠKI (c.) — E 168 *MUNIŠĶI*. Lk 96, 55 *MUCENIŠKI*.

BB 126. PRIZAREVA (c.) — Lk 96,45 *TRIZORI*.

BB 126. SUKAJLOVA (c.) — E 166 *SUKAILINA*. Lk 96,46 *SUKAILAVA*.

BB 126. ŠUMALI (c.) — Lk 96,46 *ŠUMILI*.

BB 126. UŽENIŠKI (c.) — E 168 *OŠAINIŠĶI*. Lk 96, 45 *UZANIŠKI*.

ŪDEŅI: BB 127. BIRŽA (ezers). Valda atraitne Anna Januševiča un Daugavpils jezuīti. N.z. 151,0. Ezera dziļums 5,3 m; garums 2,1 km; platums 171—853 m — E 166 *BIRŽA*. Lk 96,45/46 *BIRŽAS EZERS*.

BB 128. TERP (ezers). Valda Anna Januševiča un Daugavpils jezuīti. N.z. 180,7. Ezera dziļums 6,4 m; garums 2,1 km; platums 1,1 km — Lk 96,35/45 *TERILA EZERS*.

BB 128. SKUINO (ezers). Valda virsleitnants Gerasims Asjkirka un Januševiča. N.z. 3,3. Ezera dziļums 3,2 m; garums 320 m; platums 96 m — [Lk 96,55].

BB 129. BOLTIN (ezers). Valda Asjkirka un atraitne Januševiča. N.z.14,2. Ezera dziļums 3,0 m; garums 491 m; platums 256 m — Lk 96,95 *BALTEZERS*.

BB 129. OKRA (ezers). Valda grāfiene Konstancija Hilzena un Anna Januševiča. N.z. 68,8. Ezera dziļums 4,3 m; garums 2,1 km; platums 107—427 m — Lk 96,55/56 *AKRAS EZERS*.

BB 129. DUBOLJ (ezers). Valda virsleitnants Gerasims Asjkirka un grāfiene Konstancija Hilzena. N.z. 82,6. Ezera dziļums 4,3 m; garums 2,1 km; platums 533 m — E 168 *„DUBOLS"*. Lk 96,64/65 *DUBĻU EZERS*.

BB 130. EZBYHOVŠČIZNA (pm.). Valda virsleitnants Gerasims Asjkirka. Kunga nams (koka ēka) un dārzs. Kopā ar ciemiem 135 sētas, 740 v., 761 s. Zeme: z.ē. 98,3; t. 6990,0; pļ. 57,6; m.m. 1693,4; n.z. 450,1. Kopā 9289,4 — Lk 96,64 *EIZBACHAVAS PUSMUIŽA*.

BB 130. DUNSKAJA (c.) — Lk 96,72 *DUNSKAJA*.

BB 130. DYNBOROVA (c.) — E 167 *DIMPARI*.

BB 130. FOLVAROK (c.) — Lk 96,53 *FALVAROKA*.

BB 130. GURECKAJA (c.) — Lk 96,63 *AGURECKAJA*.

BB 130. GUTA (c.) — E 167 *„GUTA"*. Lk 96,74 *GUTA*.

BB 130. KAUŠKALIHI (c.) — E 167 *KAUŠKAĻI*. Lk 96,64 *KAUŠKALI*.

BB 130. KEPENTY (c.) — E 167 *KAPEŅI*. Lk 96,93 *KAPENKA*.

BB 130. KONOVALOVA (c.) — Lk 96,54 *KANAVALAVA*.

BB 130. NOVA KOPENKA (c.) — E 167 *KAPEŅI*. Lk 96,62 *KAPINA*.

BB 131. KORELOVA (c.) — E 167 *KARAĻI*. Lk 96, 74 *GARELAVA*.

BB 131. LAZAROVA (c.) — Lk 96,92 *LAZAREVA*.

BB 130. LEJTANIŠKI (c.) — E 167 *„LEITANI"*. Lk 96,83 *LEITANIŠKI*.

BB 130. MIKITIŠKI (c.) — Lk 96,63 *NIKITIŠKI*.

BB 130. DOLNIJA MUŠI (c.) — E 168 *MUŠA*. Lk 96,72 *MUŠAS MUIŽA*.

BB 130. OŠAVRVA (c.) — Lk 95,13 *OŠĀRES*.

BB 130. PARMA (c.) — Lk 96,92 *PARMA*.

BB 130. POZNEKOVA (c.) — Lk 96,54 *PAZŅAKAVA*.

BB 130. REJNIHI (c.) — Lk 96,74 *REINIKI*.

BB 130. RELINGI (c.) — Lk 96,62 *RELENKI*.

BB 130. RIBAČKI (c.) — Lk 96,53 *RIBAČKI*.

BB 130. SAPUŠKI (c.) — E 168 *SĀPUŠKAS*. Lk 96, 74 *SAPUŠKI*.

BB 130. SELIŠKI (c.) — E 168 *„SEILIŠKYS"* . Lk 96, 73 *SILIŠKI*.

BB 130. STANAVIŠKI (c.)— Lk 96,53 *STANOVIŠKI*.

BB 130. STRODIŠKI (c.) — E 168 *STRADI*. Lk 96, 44 *STRADI*.

BB 130. NOVAJA SVATOVSKAJA (c.) — Lk 96,82 *SVATAVA*.

BB 130. UBOGOVA (c.) — E 168 *UBAGAVA*. Lk 96, 83 *UBAGAVA*.



ROMAS KATOĻU BAZNĪCA AGLONĀ

BB 131. VDENKOVA (c.) — Lk 96,73 *DEŅEVA*.

BB 130. VOROPNIKI (c.) — E 168 *VĀRTINIEKI*. Lk 96,63 *VARATŅIKI*.

ŪDEŅI: BB 131. DENEV (ezers) — [Lk 96,73 *DEŅEVAS EZERS*].

BB 132. ILZA (ezers). Dziļums 5,3 m; garums 7,5 km; platums 213—640 m — E 168 *ILŽAS EZERS*. Lk 96, 63/72 *ILZAS EZERS*.

BB 132. KASTYRJ (ezers). Dziļums 3,2 m; garums 2,7 km, platums 213—640 m — E 168 *KASTERIS*. Lk 87, 87 *JAŠU EZERS*.

BB 132. KAŠKIN (ezers). Dziļums 3,0 m; garums 1,5 km; platums 256 m — Lk 96,54 *KAŠKINAS EZERS*.

BB 131. LITANIŠEK (ezers) — [Lk 96,83 *SVATAVAS EZERS*].

BB 131. OŠAVR (ezers)— Lk 95,13 *OŠARES EZERS*.

BB 131. POZNEKOV (ezers). Dziļums 3,2 m; garums 1280 m; platums 320 m — Lk 96,44 [*POZNAKAVAS EZERS*].

BB 131. PUŠICA (upīte) — Lk 96,92 *PUŠICA*.

BB 132. OGLONSKOJ DOMINIKANSKOJ KLJAŠTOR (Aglonas dominikāņu klosteris). Valda kollēģijas piesēdētājs Ignātijs Mogļs, virsleitnants Gerasims Askirka, dominikāņu ksendzi, galma padomnieks Osips Brezinskis, poļu galma kamerieris Antons Felkerzāms, deputāts Osips Šeltkovskis un kanoniķu ksendzi. Rušonas muižā divās vietās atsevišķi izdalīta baznīcas zeme. Kopā ar muižām, pusmuižām un blakumuižām 548 sētas, 2428 v., 2363 s. Zeme: z.ē. 1228,0; t. 18 933,7; pļ. 572,5; m.m. 6228,6; n.z. 6930,0. Kopā 33 892,8 — E 167 *EGLŪNE*. Lk 96,50 *AGLONAS MUIŽA*.

BB 132. BIRŽEGOL (muiža). Baznīca un ksendzu dzīvojamais nams (koka ēkas) — E 167 *BIRŽGALIS*. Lk 96,61 *BERZGALU PUSMUIŽA*.

BB. 132. RUŠON (muiža). Ūniātu mūŗa baznīca, kungu dzīvojamais nams (koka ēka) – E 168 *RUŠŪNE* (jeb *RUŠĀNI*). Lk 87,79 *RUŠONI*.

BB 132. KASTYRJ (pm.). Divstāvu mūŗa kungu nams — Lk 87,87 *KASTIRE*.

BB 132. PODGURJA (pm.) — Lk 87,36 *PODGURJE*.

BB 132. SALOVIŠKI (pm.) — E 174 *SILAVIŠKAS*. Lk 87,46 *SILAVIŠKI*.

BB 132. KAMENEC (pm.) — Lk 96,60 *KAMEŅECAS MUIŽA*.

BB 132. MEDELJANY (pm.) — E 168 *MADELĒNI*. Lk 96,41/42 *MADELANI*.

BB 132. FEJTMUŽA (pm.) — Lk 87,58 *FINTI*.

BB 132. ŠKUTA (blakumuiža) — E 168 *„SKUTI"*. Lk 87,38 *ŠKUTI*.

BB 135. AIČJ SUINA (c.) — Lk 87,38 *ANCVERINI II*.

BB 134. AJCVARINA (c.) — E 167 *„AUZVIERŅI"*. Lk 87,49 *ANCVERIŅI I*.

BB 133. ALEJNIKI (c.) — E 167 *ALENIEKI*.

BB 132. ANTANY (c.) — E 174 *ANTĒNI*. Lk 87,47 *ANTONI*.

BB 133. ANTONOVA (c.) — Lk 87,47 *ANTONI*.

BB 136. AZARTIRTOVA (c.) — E 167 *EZERTĀRPI*. Lk 87,57 *EZERSTARPAS*.

BB 134. BALAŠKOVA (c.) — Lk 87,57 *BALAŠĶI*.

BB 132. BAŠKI (c.) — E 166 *BAŠKAS*. Lk 87,77 *BAŠKI*.

BB 134. BERNJANY (c.) — Lk 96,61 *LIELIE BERNANI*.

BB 134. BERNJANY MALYJA (c.) — Lk 96,61 *MAZIE BERNANI*.

BB 133. BOBRY (c.) — E 166 *BEBRI*. Lk 87,94 *BABRI*.

BB 133. BOKOVA (c.) — E 167 *„BEČI"*. Lk 87,69 *BEKI*.

BB 132. BOLDA (c.) — Lk 96,95 *BALDA* (muiža).

BB 134. BOROVAJA SLOBODA (c.) — Lk 96,20 *BARAVAJA*.

BB 133. BRIGADOVA (c.)— E 167 *BRĪDEKI*. Lk 87, 79 *BREIDAGI*.

BB 133. BUGULEVA, BB 137. VAGULEVA (c.) — E 168 *VAGUĻI*. Lk 87,69 *VAGUĻI*.

BB 133. BUTYRI (c.) — E 167 *BATARI*. Lk 87,69 *BATARI*.

BB 132. BYCANY (c.)— E 174 *BICĒNI*. Lk 87,23 vai 87,33 *BICĀNI*.

BB 132. CAVNIŠI (c.) — Lk 87,78 *CAUŅI*.

BB 134. SILA DAUŠTY (c.) — E 167 *DAUKSTES*. Lk 96,40 *SILA-DAUKSTI*.

BB 133. DENKI (c.) — E 174 *„DEIKI"*. Lk 87, 46 *DEIKAS*.

BB 134. DOKŠTY (c.) — E 167 *DAUKSTES*. Lk 96, 40 *SEKLIE-DAUKŠTI*.

BB 134. DZERKALI (c.) — E 167 *DZIRKAĻI*. Lk 96, 51 *DZERKALI*.

BB 134. DZERKALI (c.) — Lk 96,51 *DZERKALIŠKI*.

BB 133. EIKTY (c.) — Lk 96,41 *EKSTY*.

BB 132. EŠEGARINA (c.) — Lk 87,87 *EZERKALNI*.

BB 133. FELTOVLI (c.) — Lk 87,75 *FELDHOFA*.

BB 132. GORČEŠKI (c.) — Lk 87,64 *GROCIŠKI*.

BB 133 GREBEŽEVA (c.) — E 167 *GREBĒŽI*. Lk 87, 78 *KALNA GREBEŽI, LEJAS GREBEŽI* vai Lk 96,60 *GREBEŽI*.

BB 133. GRIGULEVA (c.) — E 167 *GRIGUĻI*. Lk 87, 69 *GRIGUĻI*.

BB 134. GRIVSTENIŠKI (c.) — Lk 87,36 *GRUSTANIŠĶI*.

BB 133. GRIVSTJANY (c.) — E 174 *GRŪSTĒNI*. Lk 87,46 *GRUSTANI*.

BB 134. GUZOVA (c.) — E 166 *GUZAS*. Lk 87,57 *GUŽI*.

BB 132. JANOVA (c.) — E 166 *JANAVA*. Lk 87,66 *JANOVA*.

BB 132. JAZJVINA (c.) — E 167 *„JAUZEMNIEKI"*. Lk 87,53 *JAVZEMNIEKI*.

BB 132. JEGOROVA (c.) — Lk 87,65 *JEGARIŠKAS*.

BB 134. KALKI (c.) — E 167 *KAĻĶI*. Lk 87,37 *KALĶI*.

BB 133. KARILIŽOVA — E 167 *KARAĻI*. Lk 87,88 *KARAĻI*.

BB 133. KLEKARI (c.) — E 166 *KLEĶERI*. Lk 87,46 *KLEĶERI*.

BB 135. KLOVINY (c.) — E 167 *KĻAVĒNI*. Lk 87,37 *KLOVIŅI*.

BB 132. KOLNA DRIVA (c.) — E 166 *KALNADRUVA*. Lk 87,66 *KALNADRUVA*.

BB 132. KOLVANY (c.) — E 166 *KALVĒNI*. Lk 87, 74 *KAĻVANI*.

BB 132. KOZEPJA (c.) — Lk 87,67 *KAZUPURVS*.

BB 134. KRAVKLJA (c.) — E 167 *KRAUKĻI*. Lk 96,45 *KRAUKĻI*.

BB 133. KRIŠTAPINOVA (c.) — Lk 87,79 *KRIŠTOPEŅI*.

BB 134. KRIVOŠEVA (c.) — E 168 *„KRIVAŠI"*. Lk 96,40/50 *KRIVAŠEJI*.

BB 134. KUDREniŠKI (c.) — E 168 *„KUDZENIŠKAS"*. Lk 96,40 *KUNDINIŠKI*.

BB 135. LAPATOVA (c.) — E 168 *LAPATI*. Lk 87, 49 *LAPĀTI*.

BB 134. LEJTENY (c.) — E 168 *„LEITANI"*. Lk 96, 40 *LEITANI*.

BB 133. DOLNYJA LITOVNIKI (c.) — Lk 87,64 *DAĻNAJĀŠA*.

BB 133. GORNYJA LITOVNIKI (c.) — Lk 87,64 *GORNAJĀŠA*.

BB 133. LJUBANOVA (c.) — E 168 *LUBĀNI*. Lk 87, 88 *LUBĀNI*.

BB 133. LJUDANY (c.) — E 168 *„LAUDANIŠKYS"*. Lk 87,48 *LAUDANIŠĶI*.

BB 133. LJUDANI (c.) — E 168 *ĻŪDĒNI*. Lk 96,50 *LIUDANI*.

BB 134. LJULIŠKI (c.) — Lk 87,46 *LULIŠĶI*.

BB 134. LOZDOVA (c.) — Lk 87,47 *LOZDI*.

BB 133 LUBANKI (c.) — Lk 87,56 *LUBANCI*.

BB 133. MATYSANOVA (c.) — E 168 *MATĪSĒNI*. Lk 87,58 *MATĪSANI*.

BB 134. MATYSANOVA (c.) — E 168 *MATĪSĒNI*. Lk 87,58 *MAZIE MATĪSANI*.

BB 133. MEŽENIŠKI (c.) — Lk 87,57 *MEŽNIEKI*.

BB 133. MYSANY (c.) — E 168 *MISĒNI*. Lk 96,60 *MISANI*.

BB 134. ONONY (c.) — Lk 87,37 *JONĀNI*.

BB 132. PAKŠINA (c.) — Lk 87,77 *POKŠANI*.

BB 132. PELEČI (c.) — E 166 *PELĒCIS* (muiža). Lk 87,74 *PELĒČI*.

BB 133. PESKI (c.) — Lk 87,49 *PESKI*.

BB 134. PITEREŠI (c.) — E 168 *PETRIŠKAS*. Lk 87, 37 *PITRĪŠI*.

BB 133. PODGURSKAJA (c.) — Lk 87,46 *PADGURES*.

BB 133. PODGURSKAJA (c.) — Lk 87,17 *PODGARŠĀNI*.

BB 133. PRENDAKI, BB 136. PREIDAKI (c.) — E 167 *BRĪDEKI*. Lk 87,57 *BRĪDĒGI*.

BB 133. PUTANSKAJA (c.)— E 168 *PUTĒNI*. Lk 96, 31 *PUTANI*.

BB 135. PUTANY (c.) — E 175 *PUTĒNI*. Lk 87,37 *PUTĀNI*.

BB 133. PUTOČI (c.) — Lk 87,36 *PUTĀNI II*.

BB 133. RAPŠOVA (c.) — E 168 *„REPŠI"*. Lk 96,41 *REPŠI*.

BB 132. RAVDAKI (c.)— E 166 *RAUDAVKA* (*RAUDĀKSNE*). Lk 87,84 *RAUDOVKA*.

BB 133. RAVDIŠKI, BB 137 RIBDIŠKA (c.) — Lk 87, 39 *RIBAČKI*.

BB 133. ROSKULI (c.) — E 168 *RUSKUĻI*. Lk 87,59 *RUSKUĻI*.

BB 134. ROTKA (c.) — Lk 87,39 *LIELĀ ROTKA*.

BB 135. ROTKI (c.) — Lk 87,39 *MAZĀ ROTKA*.

BB 133. RUNCY (c.) — E 167 *RIŅČI*. Lk 87,85 *RINČI*.

BB 134. RUSKOVA, BB 137. RUTHOVA (c.) — Lk 96,61 *RUTKAVA*.

BB 133. RUSKULI (c.) — E 168 *RUSKULIŠKAS*. Lk 87,38 *RUSKULIŠKI*.

BB 134. RUSKULI (c.) — E 168 *RUSKUĻI*. Lk 87,59 *RUSKUĻI*.

BB 134. RUSKULI (c.) — Lk 96,52 *RUSKULI*.

BB 133. RUTULI (c.) — E 175 *RUTUĻI* (muiža). Lk 87,68 *RUTUĻI*.

BB 134. RUTULI (c.) — Lk 87,68 *RUTULIŠĶI*.

BB 134. RYTKOVA (c.) — Lk 96,52 *RUDKAVA*.

BB 132. SALKA LINDAŠKA (c.)— Lk 87,76 *SOLKA*.

BB 133. SILAVIŠKI (c.) — E 174 *SILAVIŠKAS*. Lk 87,47 *SILAVIŠĶI*.

BB 134. SKUJA (c.) — E 168 *SKUJAS*. Lk 96,40 *SKUJI*.

BB 133. SPEKLI (c.) — Lk 96,41 *SEKLI*.

BB 133. SPUDZINIŠEVA (c.) — Lk 87,79 *SPULDZIŅI*.

BB 134. DOLNYJA STANOVIŠKI (c.) — Lk 96,53 *STANOVIŠKI*.

BB 133. STRAVMANY (c.) — E 175 *STRAUMES*. Lk 87,46 *STRAUMES*.

BB 132. STRODIŠKI (c.) — E 167 *STRADIŠĶI*. Lk 87,56 *STRADIŠKAS*.

BB 132. SUBRY (c.) — E 167 *SŪBRI*. Lk 87,55 *SŪBRI*.

BB 135. ŠKAPORY (c.) — E 168 *ŠKAPARI*. Lk 87, 37 *ŠKAPARI*.

BB 133. ŠUSTY (c.) — Lk 87,73 *ŠUSTJANKA*.

BB 134. TARTANIKI (c.) — Lk 87,59 *TARTAKI*.

BB 134 TULIŠI (c.) — Lk 96,30 *TULIŠI*.

BB 134. UJESANI (c.) — E 168 *OSĒNI*. Lk 87,48 *USANI*.

BB 134. VARDOVA (c.) — Lk 87,56 *VARDAUKA*.

BB 134. VONOGA (c.) — Lk 87,36*VANAGI*.

BB 135. ZAHARIŠKI (c.) — Lk 96,64 *ZAOHARIŠKI*.

BB 132. ZALBA (c.) — E 166 *DZALBI*. Lk 87,76 *DZALBI*.

BB134. ZGAJEVSKAJA (c.) — Lk 96,70 *SGAJEVSKAJA*.

BB 134. ZUKOLY BOLŠIJA (c.) – Lk 87,38 *ZUKUĻI*.

BB 134. ZUKOLY MALYJA (c.) — Lk 96,30 *ZUKULI*.

ŪDEŅI: BB 138. BEŠENJ (ezers). Dziļums 4,3 m; garums 4,3 km; platums 107—747 m — Lk 96,41 *BIEŠENAS EZERS*.

BB 137. BEŠENKA (upīte) — [Lk 87,39].

BB 137.ČERIŠ (ezers).Dziļums 5,3 m; garums 4,3 km; platums 1,0—2,1 km — E 168 *„CIRASS"*. Lk 87,58/59; 96,50 *CIRIŠU EZERS*.

BB 138. DOLGOJE (ezers). Dziļums 4,3 m; garums 1,4 km; platums 171—427 m.

BB 136. JAŠA (upe) — [Lk 87,87].

BB 137 KRAVKLI (upīte) — [Lk 96,45].

BB 136. LOČJNUŠ (ezers) — [Lk 87,76].

BB 136. MEDZELJAN (ezers) — [Lk 96,42].

BB 136. OPOST (ezers) — Lk 87,68 *OPOSTS*.

BB 138. ORDOVO (ezers). Dziļums 4,3 m; garums 1,0 km; platums 576 m — Lk 87,57 *VARDAUKAS EZERS*.

BB 138. PAKOLJ (ezers). Dziļums 4,3 m; garums 1,7 km; platums 213 m — Lk 87,48 *PAKALNU EZERS*.

BB 136. PAKOLN (upīte) — Lk 87,36/48 *TARTAKA* (*PAKALNU UPĪTE*).



RUŠONAS BAZNĪCA

BB 136. PEŁEČ (ezers) — Lk 87, 64 / 74 *PELĒČU EZERS*.

BB 137. PUTOČ (ezers) — [Lk 87,36].

BB 137. RADOVNA (upīte) — Lk 87,37 *RAUDINKA*.

BB 137. RAVDAK (ezers) — [Lk 96,40].

BB 136. REVDAKA (upīte) — [Lk 96,40].

BB 137. ROTKA (upīte) — [Lk 96,30].

BB 137. RUŠON (ezers). Dziļums 6,4 m; garums 9,6 km; platums 1,0—3,5 km — Lk 87,79; 96,70/71,80/81 *RUŠONU EZERS*.

BB 136. SALKA (ezers) — Lk 87,77 *MAZAIS SOLKAS EZERS*.

BB 136. SALKA LINDAŠ (ezers) — Lk 87,76 *LIELAIS SOLKAS EZERS*.

BB 137. SEKL (ezers) — [Lk 96,40]

BB 137. ŠKULDIN (ezers) — [Lk 96,80].

BB 136. ŠUSTA (ezers) – Lk 87,73/83 *ŠUSTA EZERS*.

BB 137. TULIŠANKA (upīte) — [Lk 96,40].

BB 136. VORDOVKA (upīte) — [Lk 87,57].

BB 138. ZALVA (ezers). Dziļums 4,3 m; garums 10,7 km; platums 85—600 m — Lk 87,89/99; 96,90 *ZOLVU EZERS*.

BB 138. VYŠKI (ezers). Valda titulārais padomnieks Františeks Mogļs un Josifs Zībergs. N.z. 436. Ezera dziļums 4,3 m; garums 3,2 km; platums 1—2 km — Lk 87, 26/36 *VIŠĶU EZERS*.

BB 139. ANBELJMYZA (pm.). Valda Josifs Zībergs. Kopā ar ciemiem 50 sētas, 244 v., 273 s. Zeme: z.ē. 47,0; t. 2723,7; pļ. 131,0; m.m. 375,0; n.z. 35,4. Kopā 3312,1 — E 174 *AMBEĻMUIŽA*. Lk 87,26 *AMBEĻI*.

BB 139. CYBULSKAJA (c.) — Lk 87,17 *CIBUĻSKAJA*.

BB 139. GNILOJ RUČEJ (c.) — Lk 87,18 *GNILOJRUČEJ*.

BB 139. GOLVANY (c.) — E 174 *GALVĒNI*. Lk 87, 26 *GALVANI*.

BB 139. JURGELIŠKI (c.) — E 175 *JURĢELIŠKAS*. Lk 87,16 *JURGELIŠKI*.

BB 139. KONTEMUČI (c.)— E 175 *KANDAVNIEKI*. Lk 87,47/48 *KANDAVNIEKI*.

BB 139. KUSENOVA (c.) — E 175 *KUSEŅI*. Lk 87, 16 *LIELKUSIŅI*. Lk 87,27 *MAZKUSIŅI*.

BB 139. LAPEROVA (c.) — E 175 *LĒPEŖI* vai *LĒPERIŠKAS*. Lk 87,16 vai 87,28 *LAUKU LAPERI, MEŽLAPERI* vai *LAPERIŠĶI*.

BB 139. MEŽE SOLEJ (c.) — E 175 *MEŽASĒTA*. Lk 87,17 *MEŽSĒTA*.

BB 139. SKROMANY (c.) — E 175 *SKRAMĒNI*. Lk 87,27 *SKROMĀNI*.

BB 139. SVETYNI (c.) — E 175 *SVĒTEŅI*. Lk 87,27 *SVĒTIŅI*.

ŪDEŅI: BB 140. DOTKA (ezers).Valda titulārā padomnieka Františeka Mogļa bērni. N.z. 21,7 — Lk 87,25 *DODKAS EZERS*.

BB 139. DUBNA (upe) — Lk 87,28 *DUBNA*.

BB 140. GNILOVA (upe) — [Lk 87,18].

BB 140. GORNIJA VYŠKI (pm.). Valda Vladislavs Mogļs. Kopā ar otru pusmuižu un ciemiem 50 sētas, 247 v., 223 s. Zeme: z.ē.. 22,9; t. 1621,8; pļ. 30,2; m.m. 184,6; n.z. 61,0. Kopā 1920,5 — Lk 87,25 *KALNAVIŠĶI*.

BB 140. BAMBIZA (c.) — E 174 *BOMBIZI*. Lk 87,25 *BOMBIZI*.

BB 141. BONDARI (c.) — E 174 *BANDARIŠKAS*. Lk 87,14 *BONDARIŠĶI*.

BB 140. GULJANI (c.) — E 174 *GUĻĒNI*. Lk 87,24 *GUĻĀNI*.

BB 141. KONIŠKI (c.) — E 175 *KARALIŠKAS*. Lk 87,15 *KOROĻEVŠČINA*.

BB 141. KUZMINOVA (c.) — Lk 87,15 *KUZMINA*.

BB 140. MAKAROVA (c.) — Lk 87,15 *MAKAROVA*.

BB 141. SILJAINA (c.) — Lk 87,14 *SILKINA*.

BB 141. VASILEVA (c.) — Lk 87,13 *VASIĻEVA*.

BB 140. VLADISLAVOVA (c.) — Lk 88,96 *VĪSELOVA*.

BB 141. LUKNA (ezers). Daugavpils zemnieku valdījums, iznomāts līdz mūža beigām grāfam Kazimiram Plāteram un titulārajam padomniekam Františekam Mogļam. N.z. 68,9. Ezera dziļums 4,3 m; garums 5,3 km; platums 960—1280 m — E 175*„LUKNA"*. Lk 87,34/36 *LUKNAS EZERS*.

BB 142. STARYJ ZAMOK (no Vecpils pusmuižas atdalītā daļa). Kroņa valdījums, iznomāts uz mūžu grāfam Kazimiram Plāteram. Kopā ar ciemiem 27 sētas, 141 v., 118 s. Zeme: z.ē. 6,4; t. 756,3; pļ. 65,9; m.m. 69,3; n.z. 50,0. Kopā 947,9 – E 171 *VECPILS*. Lk 88,74 *VECPILS*.

BB 142. BOLAŠIŠKA (c.) — Lk 87,57 *BALAŠĶI*.

BB 142. DANIŠEVKA (c.) — Lk 87,35/36 *DANIŠEVKA*.

BB 142. GAJ (c.) — Lk 87,45 *GAJ*.

BB 142. GERDANIŠKI (c.) — E 171 *GRUSTANIŠKAS*. Lk 87,36 *GRUSTANIŠĶI*.

BB 143. SALTNA (upīte) — [Lk 87,45].

BB 143. GROTIŠKI (pm.). Valda Šreidersa bērni. Kopā ar 3 citām pusmuižām un ciemiem 50 sētas, 147 v., 118 s. Zeme: z.ē. 23,0; t.1393,0; pļ. 24,0; m.m. 267,7; n.z. 29,5. Kopā 1737,2 — Lk 87,64 *GROCIŠĶI*.

BB 143. MOSKOVIČIŠKI (pm.) — Lk 87,65 *MACKEVICIŠĶI*.

BB 143. GORNIJA JAŠA (pm.) — Lk 87,64/65 *GORNOJĀŠA*.

BB 143. DOLNIJA JAŠA (pm.) — Lk 87,64 *DAĻNAJĀŠA*.

BB 143. KALTARIŠKI (c.) — E 166 *KLEĶEŖI*. Lk 87,56 *KLEĶERI*.

BB 143. KIGULI (c.) — Lk 87,73 *ĶIEĢELNIEKI*.

BB 143. KURMIŠKI (c.) — E 166 *KŪRMI*. Lk 87,65 *KURMI*.

BB 143. MEŽENIŠKI (c.) — Lk 87,57 *MEŽNIEKI*.

BB 144. NOVINKI (c.) — Lk 87,66 *NAVINKAS*.

BB 143. PINUPY (c.) — E 166 *PIENUPI*. Lk 87,65 *PIENUPI*.

BB 143. PRIKULIŠKI (c.) — E 166 *PRIEKUĻI*.

BB 143. KRUCJ SIJELIŠKI (c.) – E 167 *SVILIŠKAS*.

BB 144. GUBEJMUNTA (upīte) — [Lk 87,65].

BB 145. ESMUJŽA (m.). Valda galma padomnieks Osips Šadurskis. Atdalīta baznīcas zeme. Ūniātu baznīca, kungu nams (koka ēkas). Kopā ar ciemiem 79 sētas, 353 v., 369 s. Zeme: z.ē. 43,0; t. 3733,5; pļ. 28,4; m.m. 784,4; n.z.107,0. Kopā 4696,3 — E 166 *JĀSMUIŽA*. Lk 87,85 *JĀSMUIŽA*.

BB 145. BABRI (c.) — E 166 *BEBRI*. Lk 87,94 *BABRI*.

BB 145. BLOKI (c.) — E 166 *BLAKAS*. Lk 87,95 *BLOKI*.

BB 145. GERENI (c.) — E 166 *DŽEREŅI*. Lk 87,86 *DŽEREŅI*.

BB 145. GORKALNJA (c.) — E 166 *GAŖĶAĻŅI*. Lk 87,95 *GAŖKALNI*.

BB 145. PIZELI (c.) — E 166 *DIEZEĻI*. Lk 87,95 *PIZEĻI*.

BB 145. PURŽI (c.) — E 166 *„PŪDŽI"*. Lk 87,94 *PŪDŽI II*.

BB 145. ROKINA (c.) — Lk 87,97 *ROČĀNI*.

BB 145. SPARANY BOLŠIJE (c.) — E 167 *SPARĒNI*. Lk 87,85 *SPĀRĒNI*.

BB 145. SPARANY MALYJA (c.) — Lk 87,95 *SPĀRĒNI*.

BB 145. MALAJA ŠNEPOTY (c.)— Lk 87,85 *MAZIEŠNUPSTI*.

BB 145. ŠNEPSTY (c.) — E 167 *ŠŅAPSTI*. Lk 87,96 *LIELŠNEPSTI*.

BB 145. VUCYNJ (c.) — E 167 *VUCINI*. Lk 87,84 *VUCĀNI I*.

BB 145. BOLŠAJA ZELI (c.) — E 167 *ZĪLES*. Lk 87, 86 *ZEIĻI*.

BB 145. MALAJA ZELI (c.) — E 167 *ZĪLĒNI*. Lk 87, 97 *ZEILĒNI*.

BB 145. ZYMELI (c.) — E 167 *ZIEMEĻI*. Lk 87,94 *ZIEMEĻI III*.

ŪDEŅI: BB 145 JAŠA (upe) — Lk 87,87 *JAŠA*.

BB 145. KARNUPERA (upe) — [Lk 87,94].

BB 146. OKUNEVA (upīte) — [Lk 87,96].

BB 146. Daugavpils apriņķī laukos kopskaitā: Iedzīvotāji: kristīgie 26 355 v., 25 826 s.; žīdi 704 v., 669 s. Kopā 5021 sēta. Zeme: z.ē. 4144,0; t. 217 426,5; pļ. 6640,7; m.b. 75 892,2; m.m. 106 623,2; n.z. 23 956,9. Kopā: 434.683,5.

BB 147. Daugavpils apriņķī laukos un pilsētās kopskaitā: Iedzīvotāji: kristīgie 27 618 v., 26 496 s.; žīdi 783 v., 757 s. Kopā 5149 sētas. Zeme: z.ē. 4221,3; t. 218 046,4; pļ. 6657,4; m.b. 75 892,2; m.m. 108 557,5; n.z. 24 646,0. Kopā 438.020,8.



SKATS UZ DAUAGAVPILI 1938. GADĀ



DAUGAVPILS ŠOSEJA

BB 148. REŽICA (pilsēta). Mūŗa cietoksnis, ūniātu koka baznīca. Zeme z.ē. 42,7. Kopā ar pilsētas ganībām un Janopoles blakumuižai piederīgajiem atsevišķiem tīrumiem 105 sētas, 838 v., 813 s. Zeme 292,3. — Lk 94,16; 95,96 *RĒZEKNE*.

BB 149. (Rēzeknes pilsētas ganības). Zemi apstrādā tirgotāji un namnieki. Zeme: t. 179,3; pļ. 38,2; m.m. 1,2; n.z. 18,7; kopā 237,4. Kopā ar pilsētu 280,1.

BB 150. (Rēzeknes mācītājmuižai piederīgie atsevišķie tīrumi pilsētas ganībās, ko apstrādā algoti zemnieki): t. 0,5; pļ. 4,6. Kopā 5,1.

BB 151. (Janopoles blakumuižai piederīgie atsevišķie tīrumi Rēzeknes pilsētas ganībās). Valda brigadieris Gustavs fon Štrandmans. Zeme: t. 1,0.

BB 151. [Tas pats (otra daļa)]. Zeme: t. 4,4; pļ. 0,3; m.m. 0,5. Kopā 5,2.

BB 152. [Tas pats (trešā daļa)]. Tīrumi 1,0.

BB 152. (Rēzeknes mācītājmuižai piederīgās atsevišķās pļavas Rēzeknes apriņķī). Valda laicīgie ksendzi. Zeme: pļ. 3,3; n.z. 0,1. Kopā 4,0.

BB 153. (Janopoles blakumuižai piederīgās pļavas). Valda brigadieris fon Štrandmans. Pļavas 0,3.

BB 153. [Tas pats (otra daļa)]. Pļavas 0,4.

BB 153. [Janopoles blakumuižai piederīgie atsevišķie tīrumi]. Valda fon Štrandmans. Zeme: t. 0,5; pļ. 0,1. Kopā 0,6.

BB 153. [Tas pats (otra daļa)]. Zeme: t.18,7; pļ. 6.2; n.z. 0,6. Kopā 25,5.

BB 153. [Tas pats (trešā daļa)]. Tīrumi 4,9 — Lk 95,87 *JANOPOLE*

BB 148. REŽICA (upe). Dziļums (karstā vasarā) 1 m; platums 21 m – E 190 *RĒZEKNE* (jeb *RĒZNE, RĒSNE*). Lk 94,25 uc.

BB 154. VYPINGOVO (pusm.). Valda grāfs Michails Borgs. 1 sēta bez iedzīvotājiem Kopā ar ciemiem 41 sēta, 154 v., 128 s. Zeme: z.ē. 15,3; t. 1244,9; pļ. 20,0; mežs (sausumā un purvā) 408,6; n.z. 32,5. Kopā 1721,3 — E 186 *VIPINGA*. Lk 94,17 *VIPINGAS MUIŽA*.

BB 154. DREIŽEVA (c.): 4 sētas, 17 v., 10 s. — E 185 *„DREIZI"*. Lk 94,17 *DREIZI*..

BB 154. JESEVA (c.): 1 sēta, 3 v.,1 s. — E 185 *JUŠI* jeb *JUŽI*. Lk 94,17 *JUSI*.

BB 154. KOVŠELINA (c.): 3 sētas, 16 v., 14 s. — Lk 94,19 *KAŠEĻEVA*.

BB 154. KUKUČI (c.): 2 sētas, 8 v., 6 s. — E 186 *KUKUČI*. Lk 94,17 *KUKUČI*.

BB 154. LIPSKAJA (c.): 5 sētas, 19 v., 16 s. — Lk 95, 98 *LIPSKI*.

BB 154. RAČOVA (c.): 2 sētas, nav iedzīvotāju — Lk 95,97 *RAČEVA*.

BB 154. SALOVIŠKOVA (c.): 2 sētas, 8 v., 7 s. — E 186 *SILAVIŠKAS*. Lk 95,98 *SILOVIŠĶI*.

BB 154. STAROŠČIKOVA (c.): 14 sētas, 43 v., 40 s. — Lk 95,97 *STAROSČIKI*.

BB 154. DARGINA (upīte). Dziļums 0,3 m, vasarā izžūst, platums 2 m — [Lk 95,97].

BB 155. ZOSNA (m.). Valda brigadieris Gustavs Štrandmans. Ūniātu baznīca un kungu dzīvojamais nams (koka ēkas). 1 sēta bez iedz. Kopā ar pusmuižām un ciemiem 186 sētas, 745 v., 678 s. Zeme: z.ē. 166,1; t. 4607,7; pļ. 158,4; m. 3582,4; n.z. 616,2. Kopā 9130,8 — E 186 *ZASNA*. Lk 95,36 *VECZOSNA* vai 95,37 *ZOSNA*.

BB 155. JANOPOLE (pm.): 1 sēta bez iedz. — Lk 95, 87 *JANOPOLE*.

BB 155. ZIMNIN (pm.): 1 sēta bez iedz. — E 185 *ZIEMEĻI*. Lk 94,24 *ZIEMEĻI*.

BB 156. BOROVOJA (c.): 3 sētas, 10 v., 15 s. — Lk 95,43 *BARAVAJA*.

BB 157. DERGILOVA (c.): 2 sētas, 11 v., 11 s. — Lk 95,78 *DERGILOVA*.

BB 156. GAJEVSKOJA (c.): 2 sētas, 5 v., 7 s. — Lk 95,35 *ZAGAJEVKA*.

BB 156. IVOŠČINKI (c.): 11 sētas, 44 v., 33 s. — Lk 95,55/65 *JEROŠČENKI*.

BB 155. IVUŠKI (c.): 8 sētas, 25 v., 20 s. — Lk 95,67 *IVUŠKI*.

BB 156. IZMERŽ (c.): 21 sēta, 69 v., 65 s. — E 185 *ISMEŖI*. Lk 95,66 *ISMERI*.

BB 155. JESEVA (c): 8 sētas, 19 v., 18 s. — E 185 *JUŠI* jeb *JUŽI*. Lk 95,87 *JUŠI*.

BB 156. JEVDENI (c.): 5 sētas, 15 v., 13 s. — E 186 *JAUDZIMI* (pusm.). Lk 95,45 *JAUDZEMKI*.

BB 156. KOLPAKI (c.): 4 sētas, 26 v., 26 s. — E 185 *KALPAKI*. Lk 95,67 *KOLPAKI*.

BB 156. BOLŠIJA LOIZANY (c.): 8 sētas, 22 v., 30 s. — E 187 *LAIZĒNI*. Lk 94,21 *LAIZĀNI*.

BB 155. LIPSANI (c.): 7 sētas, 23 v., 23 s. — Lk 95, 66 *LIPUSKI*.

BB 155. MAHININA (c.): 3 sētas, 14 v., 12 s. — Lk 95,77 *MACHONINA*.

BB 156. PARKOVNJA (c.): 3 sētas, 31 v., 26 s. — E 186 *PAŠĶĪ*. Lk 95,51 *PAŠKI*.

BB 155. PSARKILOVA (c.): 2 sētas, 44 v., 30 s. — Lk 95,77 *PATREJEVKA*.

BB 156. RIPČINSKAJA (c.): 4 sētas, 14 v., 13 s. — Lk 95,46 *RUPČINSKAJA*.

BB 156. SERPOVKA (c.): 4 sētas, 14 v., 15 s. — Lk 95,55 *SERPOVKA*.

BB 156. SIMANOVIČI (c.): 2 sētas, 7 v., 8 s. — [Lk 95,46].

BB 156. SKUTANI (c.): 6 sētas, 31 v., 19 s. — E 186 *SKUTĒNI*. Lk 95,35 *SKUTANI*.

BB 155. SOKORNI (c.): 9 sētas, 21 v., 15 s. — E 186 *SAKĀRNIEŠI*. Lk 95,76 *SAKĀRŅI*.

BB 155. SLJAHETSKAJA GORA (c.): 11 sētas, 42 v., 35 s. — Lk 95,97 *ŠĻACHOTSKA*.

BB 156. ŠPENJI, BB 157. ŠPELI (c.): 14 sētas, 59 v., 57 s. — E 186 *SPĒĻI*. Lk 95,34 *SPĒĻI*.

BB 155. TUČEVA (c.): 22 sētas, 63 v., 60 s. — E 186 *TUČI*. Lk 95, 87 *TUČI*.

ŪDEŅI: BB 157. DEIMAN (ezers). Dziļums 3,2 m; platums 85 m — [Lk 95,55].

BB 157. IZMERŽ (ezers). Dziļums 8,5 m; platums 896 m — Lk 95,56/57 *ISMERU EZERS*.

BB 157. KUZIN (ezers).

BB 157. LAZOVA (upīte). Dziļums 0,2 m; platums 3,2 m — [Lk 95,87].

BB 157. MALTA (upe). Dziļums 1,4 m; platums 21 m — [Lk 95,61].

BB 157. REČA (upīte). Dziļums 0,2 m; platums 3,2 m — [Lk 95,67/77].

BB 157. SOKORN (ezers). Dziļums 4,8 m; platums 128 m — [Lk 95,76].

BB 158. [ŠPELI] (ezers). Dziļums 6,4 m; platums 1,1 km — [Lk 95,34].

BB 157. VOROTNICA (upīte). Dziļums 0,2 m; platums 3,2 m.

BB 157. VYZMER (ezers). Dziļums 2,1 m; platums 149 m.

BB 157. VYZMER (upe) — [Lk 95,34].

BB 157. ZOSNA (ezers). Dziļums 10,7 m; platums 1,1 km — [Lk 95,36/46].

BB 158. STAROSTVO REŽICKOJE (Rēzeknes stārastija). MYZA REŽICY (m.). Kroņa valdījums, nodots mūžanomā Rēzeknes stārastam Fjodoram fon Korfam. 1 sēta bez iedz. Kopā ar blakumuižām un ciemiem 557 sētas, 2655 v., 2535 s. Zeme: z.ē. 282,0; t. 19 476,3; pļ. 422,8; m.m. 5102,2; n.z. 985,5. Kopā 26 268,8 — Lk 95,96 [muiža tagad ietilpst Rēzeknes pilsētā].

BB 158. SAKSTYGOL (blakumuiža). 1 sēta bez iedz. — E 187 *SAKSTAGALS*. Lk 94,22/23 *SAKSTIGALI*.

BB 158. LUŽA (blakumuiža). 1 sēta bez iedz. — E 187 *LŪZA*. Lk 94,32 *LIVŽI*.

BB 158. MELNOV (blakumuiža). 1 sēta bez iedz. — Lk 94,27 *MELŅEVA*.

BB 161. MALAJA KOLNA ANČUPANY (c.): 3 sētas, 11 v., 13 s.— E 185 *ANČUPĒNI*. Lk 94,26 *KALNA-ANČUPĀNI*.

BB 161. MALAJA LEIS ANČUPANY (c.): 4 sētas, 19 v., 16 s. — E 185 *ANČUPĒNI*. Lk 94,26 *LEJAS-ANČUPĀNI*.

BB 160. ANTONOV (viensēta): nav iedz. — Lk 94,20 *ANTONIŠKI*.

BB 159. AUDRYNEH (c.): 16 sētas, 75 v., 61 s. — E 185 *AUDREŅI*. Lk 94,45 *AUDRINA*.

BB 160. BABROVKA, BB 162 DUBROVKA (c): 3 sētas, 12 v., 10 s. — Lk 94,75 *BABRI*.

BB 159. BLANTYNJA (c.): 4 sētas, 19 v., 11 s. — E 185 *BLANTINE*. Lk 94,79 *BLANTINA*.

BB 161. BOČJ (c.): 2 sētas, 10 v., 9 s.— E 186 *BĀDŽI*. Lk 94,11 *BODŽI*.

BB 159. BROZGOLEVA (c.): 4 sētas, 30 v., 29 s. — E 185 *BRIZGAS*.

BB 159. BROZGULSKA (c.): 16 sētas, 73 v., 60 s. — E 185 *BRĀŽGALS*. Lk 94,85 *BRUŽGULI*.

BB 159. CALNITOVA (c.): 8 sētas, 36 v., 38 s. — E 185 *SALINIEKI*. Lk 94,95 *SALNIEKI*.

BB 162. ČAKŠI (c.): 15 sētas, 63 v., 54 s. — E 185 *ČAKŠI*. Lk 94,66 *LIEL-ČAKŠI* un *MAZ-ČAKŠI*.

BB 159. ČUDORANOVA (c.): 4 sētas, 27 v., 25 s. — E 185 *ČŪDARĀNI*. Lk 94.68 *ČUDARI*.

BB 159. DEIČMANI (c.): 5 sētas, 18 v., 20 s. — E 186 *DEIČMAŅI*. Lk 94,13 *DEIČMANI*.

BB 160. DREBEI (c.): 4 sētas, 10 v., 9 s.—E 186 *DREBĒJI*. Lk 94,54 *DREBA*.

BB 160. DUNDY (c.): 7 sētas, 43 v., 40 s. — E 186 *DUNDAS*. Lk 94,42 *DUNDI*.

BB 160. GORUŠKI (c.): 2 sētas, 8 v., 6 s. — Lk 94,54 *GORUŠKI*.

BB 160. GORY (c.): 3 sētas, 17 v., 16 s. — Lk 94,31 *GORKU PUSMUIŽA*.

BB 159. GRIVULEVA (c.): 5 sētas, 16 v., 16 s. — E 185 *GREIVUĻI*. Lk 94,25 *GRIVULI*.



RĒZEKNE 18. GADSIMTENĪ
(Pēc zīmējuma Zviedrijas valsts archīvā)

BB 159. IVGULEVA (c.): 3 sētas, 20 v., 20 s. Lk 94,46 *JEGULAVA*.

BB 160. IVSEROVA (c,): 6 sētas, 42 v., 35 s. — E 186 *JŪSERIS*. Lk 94,55 *VUSARI*.

BB 160. JEGOROVA (c.): 1 sēta, 4 v., 2 s. — Lk 94, 44/45 *JEGORAUKA*.

BB 160. KANTYNKOVA (c.): 3 sētas, 19 v., 20 s. — E 187 *KANTINIEKI*. Lk 94,32 *KANTINIEKI*.

BB 159. KLEPEROVA (c.): 3 sētas, 15 v., 18 s. — Lk 103,11 *KLEPERI*.

BB 161. BOLŠAJA KLEPEROVA (c.): 2 sētas, 9 v., 8 s. — E 185 *KLEPERAVA*. Lk 94,26 *KLEPERAVA*.

BB 159. KOLNOVA (c.): 13 sētas, 50 v., 48 s. — E 186 *KALNI*. Lk 94,13 *KALNA-SLABADKA*.

BB 159. KOLVIŠKI (c.): 2 sētas, 7 v., 5 s. — E 185 *KALVJI*. Lk 94,69 *KALVIŠU PUSMUIŽA*.

BB 161. KRAIZRACI (c.): 2 sētas, 9 v., 12 s. — E 187 *KAZRADŽI*. Lk 94,41 *KAZLAUKA*.

BB 161. KRAVPJALI (c.): 2 sētas, 5 v., 3 s. — E 187 *KRAUPĒJI* jeb *KRAUPĒĻI*. Lk 94,21 *KRAUPELI*.

BB 162. KRIVOMAZY (c.): 5 sētas, 32 v., 29 s. — E 187 *KRIE(V)MAIZE*. Lk 94,44 *KRIEVUMAIZI*.

BB 159. KRYMOLIŠKI (c.): 4 sētas, 38 v., 37 s. — E 187 *KRIS(T)CELES*. Lk 94,23/33 *KRISTELI*.

BB 159. KUTIKOVA (c.): 23 sētas, 110 v., 107 s. — Lk 94,24 *KUTINAVA*.

BB 161. LAVNIKI (c.): 4 sētas, 16 v., 12 s. — Lk 94, 24 *LAUNIKI*.

BB 162. LEIMANIŠKI (c.): 16 sētas, 44 v., 39 s. — E 187 *LEIMANIŠKAS*. Lk 94,22 *LEIMANIŠKI*.

BB 159. LEIMANOVA (c.): 3 sētas, 14 v., 12 s. — E 187 *LEIMAŅI*. Lk 94,32 *LEIMANI*.

BB 162. LEVNIKI (c.): 4 sētas, 16 v., 12 s. — Lk 94, 24 *LAUNIKI*.

BB 160 LINPINA, BB 162 LIMPI (c.): 6 sētas, 43 v., 35 s. — E 187 *LEMPJI*. Lk 94,54 *LEMPI*.

BB 161. BOLŠAJA MARKOVKA (c.): 2 sētas, 14 v., 15 s. — Lk 94,22 *LIEL-MARKAUKA*.

BB 161. MALAJA MARKOVKA (c.): 3 sētas, 18 v., 20 s. — Lk 94,12 *MAZ-MARKAUKA*.

BB 161. MEŽESOLA (c.): 2 sētas, 11 v., 12 s. — E 187 *MEŽASARGI*. Lk 94,14 *MEŽASARGI*.

BB 159. NEUTARANI (c.): 16 sētas, 70 v., 53 s. — E 185 *NAUTRĒNI*.

BB 160. NOVAJA (c.): 10 sētas, 65 v., 81 s. — Lk 94, 53 *NOVAJA*.

BB 160. PAUROVA (c.): 16 sētas, 115 v., 127 s. — E 187 *PAURI*. Lk 94,42 *PAURI*.

BB 159. PEDELIOVA (c.): 4 sētas, 13 v., 17 s. — E 187 *PEDEĻI*. Lk 94,22 *PEDEĻI*.

BB 160. BOLŠAJA PUDEROVA (c.): 8 sētas, 62 v., 60 s. — E 187 *PŪDEŖI*. Lk 94,44 *LIEL-PUDERI*.

BB 160. MALAJA PUDEROVA (c.): 6 sētas, 18 v., 21 s. — E 187 *PŪDEŖI*. Lk 94,44 *MAZ-PUDERI*.

BB 159. PUJATOVA (c.): 17 sētas, 58 v., 61 s. — E 185 *PUJĀTI*. Lk 94,76 *LIEL-PUETI, MAZ-PUETI*.

BB 160. PUSTOŠKA (c.): 3 sētas, 11 v., 10 s. — Lk 94,54 *PUSTOŠKI*.

BB 159. PUTENOVA (c.): 4 sētas, 8 v., 8 s.— Lk 103, 11 *PUTINOVA*.

BB 161. PIVTOLI (c.): 3 sētas, 9 v., 12 s. — E 187 *PŪTELES*. Lk 94,23 *PUTELI*.

BB 159. RATYNIKI (c.): 3 sētas, 16 v., 20 s. — E 185 *RATINIEKI*. Lk 94,17 *RATINIEKI*.

BB 161. SELEVIOVA (c.): 2 sētas, 11 v., 10 s. — Lk 95,95 *SALAS*.

BB 160. SEMRJASOVA (c.): 3 sētas, 18 v., 15 s.— Lk 94,43 *SUMRJAKAUKA*.

BB 159. JUR SKANGULEVA (c.): 16 sētas, 42 v., 49 s. — E 187 *SKANGAĻI*. Lk 94,22 *SKANGAĻI*.

BB 159. SOLOŽI (c.): 11 sētas, 40 v., 32 s. — E 185 *SALĀŠI*. Lk 94,66 *SALIŽI*.

BB 160. STAVŠI (c.): 4 sētas, 12 v., 10 s. — E 187 *STAUDŽI*. Lk 94,43 *STAUDŽI*.

BB 161. STRELČINA (c.): 4 sētas, 13 v., 18 s.— Lk 94,24 *STRANKUĻI*.

BB 159. STYRYNOVA (c.): 7 sētas, 37 v., 32 s. — E 187 *STIRĒNI*. Lk 94,23 *STIRANI*.

BB 160. SUBINAITA (c.): 4 sētas, 17 v., 20 s. — E 187 *SUBINAITE* (*SIBINAITE*). Lk 94,31 *SUBINAIDE*.

BB 159. ŠPUNJANY (c.): 5 sētas, 35 v., 26 s. — E 185 *SPUNDZĒNI*. Lk 94,25 *SPURŽANI*.

BB 159. BOLŠAJA ULJANOVA (c.): 10 sētas, 60 v., 29 s. — Lk 94,21 *ULJANAUKA*.

BB 160. UVSEROVA (c.): 6 sētas, 28 v., 17 s. — Lk 94,55 *VUSARI*.

BB 160. VABOLJA (c.): 4 sētas, 10 v., 12 s. — E 187 *VABALES*. Lk 94,44 *VABALI*.

BB 159. ANČ VORKALEVA (c.): 12 sētas, 59 v., 72 s. — E 187 *VĀRKAĻI*. Lk 94,11 *VĀRKAĻI*.

BB 160. ZAMULEVA (c.): 4 sētas, 16 v., 11 s. — E 185 *ZIEMEĻI*. Lk 94,24 *ZIEMEĻI*.

BB 159. ZELTENEVA (c.): 8 sētas, 44 v., 42 s. — E 185 *ZELTEŅI*. Lk 94,25 *ZELTIŅI*.

BB 161. ŽEBRAVKA (c.): 1 sēta, 11 v., 13 s.— Lk 94, 21 *ŽEBRAUKA*.

BB 159..ŽOGOTOVA (c.): 15 sētas, 48 v., 53 s. — E 185 *ŽAGATAS*. Lk 94,78 *ŽAGATI*.

ŪDEŅI: BB 163. ČIKSMAL (upīte), vasarā izžūst.

BB 163. DELINEC (ezers). Dziļums 4 m; platums 500 metri.

BB 162. DREBEI (upīte). Dziļums 35 cm; platums 1,4 m — [Lk 94,54].

BB 162. DREBENKA (upīte) — [Lk 94,68].

BB 163. GLYBOKA (upīte).

BB 163. GRISTANA (upīte).

BB 162. IČA (upe) — [Lk 94,79].

BB 163. KAMENNAJA (upīte).

BB 163. KAVŠOV (ezers). Dziļums 9 m; platums 200 —800 m — [Lk 95,96].

BB 162. KRASNAJA (upīte) — [Lk 94,66].

BB 162. LUŽA (upīte). Dziļums 35 cm; platums 1,4 m — [Lk 94,32].

BB 163. MEDINKA (upīte). Dziļums 35 cm; platums 1,4 m — [Lk 95,95].

BB 162. NOVAJA (upīte) — [Lk 94,46].

BB 162. OVSER (ezers). Dziļums 4 m; platums 500 m — E 187 *JŪSERIS*. [Lk 94,55].

BB 162. PUDEROVA (ezers). Dziļums 4 m; platums 500 m — [Lk 94,44].

BB 162. PUJACKO (ezers). Dziļums 4 m; platums 500 m — [Lk 94,76].

BB 163. PUREŽ (ezers).

BB 163. PUSTOČKA (ezers). Dziļums 4 m; platums 500 m — [Lk 94,54].

BB 162. REŽICA (upe). Dziļums 0,7 m; platums 13 m — E 190 *RĒZEKNE* jeb *RĒZNE, RĒSNE*. Lk 94,25 uc.

BB 162. SAUDRYLA, BB 163. SKUDRILA (upīte), vasarā izžūst — [Lk 94,32].

BB 163. SELUNA (upīte).

BB 162. SOLOŽ (ezers). Dziļums 4 m; platums 500 m — [Lk 94,66/76].

BB 162. SUBINAITA (ezers).

BB 162. SUBINAITA (upīte). Dziļums 35 cm; platums 1,4 m — [Lk 94,31].

BB 162. SULI (upīte). Dziļums 35 cm; platums 1,4 m — [Lk 94,53].

BB 162. TAVNAGA (upīte). Dziļums 35 cm; platums 1,4 m — [Lk 94,54].

BB 163. VOKSA (upīte).

BB 162. ŽAURA (upīte). Dziļums 35 cm; platums 1,4 m — [Lk 94,11].

BB 164. UZELMUŽE (m.). Muižai piederīgos atsevišķos tīrumus valda Josifs Zībergs. Zeme: t. 0,8; pļ. 0,1. Kopā 0,9 – E 188 *OZULMUIŽA*. Lk 95,94 *OZOLMUIŽA*.

BB 164. TOVDOVJANY (pm.). Valda Polijas galma kamerieris Osips Krivics. 1 sēta bez iedz. Kopā ar citām pusmuižām un ciemiem 112 sētas, 400 v., 396 s. Zeme: z.ē. 54,8; t. 2709,7; pļ. 499,3; m.m. 1215,0; n.z. 342,1. Kopā 4821,0 — E 186 *TAUDAJĀNI* (muiža). Lk 94,28 *TAUDAJANU PUSMUIŽA*.

BB 164. ZASELJE (pm.). 1 sēta bez iedz. — Lk 94,39 *ZAĻESJES PUSMUIŽA*.

BB 164. NIPOROV (pm.). 1 sēta bez iedz. — Lk 94,19 *NIPERAVAS PUSMUIŽA*.

BB 165. AVGULI (c.): 1 sēta, 8 v., 6 s. — E 185 *ŪGULAVA*.

BB 165. BOLŠAJA BIŽA (c.): 1 sēta, 5 v., 6 s. — Lk 103,20 *BIŽI*.

BB 165. MALAJA BIŽA (c.): 1 sēta, 8 v., 7 s. — Lk 103,20 *BIŽI*.

BB 165. DERVANY (c.): 4 sētas, 13 v., 13 s. – E 185 *„DZIRVANI"* (pm.). Lk 94,18 *DERVĒNU PUSMUIŽA*.

BB 165. DUSKALSKA (c.): 2 sētas, 12 v., 13 s. — E 185 *DŪŽGALS*.

BB 165. GAJEVA (c.): 1 sēta, 5 v., 2 s. — Lk 94,28 *GAJEVA*.

BB 166. GRIŠKANI (c.): 8 sētas, 40 v., 48 s. — E 185 *„GREIŠKONI"*. Lk 94,18 *GREIŠKĀNU PUSMUIŽA*.

BB 165. IGNAŠI (c.): 10 sētas, 29 v., 24 s. — E 185 *IGNAŠĒNI*. Lk 94,18 *IGNAŠANI*.

BB 165. KOŠALEVA (c.): 2 sētas, 8 v., 6 s. — Lk 94,19 *KAŠEĻEVA*.

BB 165. KOTIKOVA (c.): 2 sētas, 10 v., 9 s. — E 185 *KĀTĒNI*. Lk 103,20 *KOTANI*.

BB 165. KRIŽUTA (c.): 4 sētas, 8 v., 11 s. — Lk 104, 90 *KRIŽUTI*.

BB 165. LITVINOVAJA (c.): 6 sētas, 16 v., 21 s. — E 185 *LIETAVNIEKI*. Lk 94,28 *LIETAVNIEKU PUSMUIŽA*.

BB 165. MEŽEGALI (c.): 3 sētas, 10 v., 10 s. —E 185 *MEŽĀRI*. Lk 94,39 *MEŽAGAIĻI*.

BB 165. MUŠKOVAJA (c.): 5 sētas, 18 v., 14 s. — Lk 94,17 *SMUŠKAVAS PUSMUIŽA*.

BB 165. OBRICKAJA (c.): 2 sētas, 12 v., 10 s. — Lk 94,28 *ABRICKI*.

BB 165. POŠAGOVA (c.): 3 sētas, 9 v., 12 s. — E 186 *POŽOGI*. Lk 103,20 *POŽOGI*.

BB 165. ROGOVNIKI (c.): 4 sētas, 16 v., 15 s. — Lk 95,99 *RAGAVIKI*.

BB 165. RUNJA (c.): 3 sētas, 17 v., 12 s. — E 186 *„RUŅI (RŪŅI)"*. Lk 94,29 *RŪŅI*.

BB 165. SKANGELEVA (c.): 3 sētas, 15 v., 10 s. — E 186 *SKANGAĻI*. Lk 94,29 *SKANGAĻI*.

BB 165. SKREDELEVA (c.): 3 sētas, 18 v., 13 s. — E 186 *SKREDEĻI*. Lk 94,24 *SKREDELI*.

BB 165. STASJUKOVA (c.): 4 sētas, 17 v., 13 s. — E 186 *STAŠUĻI*.

BB 165. TARAPUTKA (c.): 3 sētas, 3 v., 9 s. — Lk 95,99 *TARAPUTKA*.

BB 165. TIŠKOVA (c.): 1 sēta, 7 v., 1 s. — E 185 *CISKAVA*. Lk 103,20 *CISKAVA*.

BB 165. TUDRA (c.): 4 sētas, 11 v., 11 s. — E 186 *SKUDRES*. Lk 94,28 *SKUDRI*.

BB 165. VOSKON (c.): 9 sētas, 31 v., 34 s. — E 186 *VASKĀNI* (muiža). Lk 94,28 *VOSKANU MUIŽA*.

BB 165. VOVEROVA (c.): 3 sētas, 8 v., 11 s. — E 186 *VĀVEŖAVA*. Lk 103,20 *VOVEROVA*.

BB 165. ZAINOGOVA (c.): 6 sētas, 14 v., 16 s. — E 186 *ZEMESGALS*. Lk 94,18 *ZEMESGOLI*.

ŪDEŅI : BB 166. BIŽA (ezers) — Lk 94,19/29 *BIŽAS EZERS*.

BB 166. DELINCA (ezers). Dziļums 2 m.

BB 166. JAIZINA (upīte).

BB 166. KANTAN (ezers). Dziļums 2 m.

BB 166. KNEVEZ (ezers). Dziļums 2 m.

BB 166. KRIŽUTA (ezers). Dziļums 8,5 m — Lk 104, 90 *KRIŽUTU EZERS*.

BB 166. KRYŽUTICA (upīte) — [Lk 104,90].

BB 166. KUDZICA (upīte). Dziļums 2 cm; platums 1,4 m.

BB 166. MELNOV (ezers) — [Lk 94,27].

BB 166. NIPEROV (ezers). Dziļums 2,1 m — [Lk 94,19].

BB 166. PUPOLO (ezers).

BB 166. PUROŠ (ezers) — [Lk 94,28].

BB 166. SEDER (ezers) — Lk 103,30/40 *SEDZERA EZERS*.

BB 166. SEZERJANKA (upīte). Dziļums 2 cm, platums 1,4 m.

BB 166. STUZER (ezers).

BB 166. TETINO (ezers). Dziļums 2 m.

BB 166. TOVDOVJANKA (upīte). Dziļums 2 cm, platums 1,4 m — [Lk 94,28].

BB 166. VOSKONKA (upīte). Dziļums 2 cm, platums 1,4 m — [Lk 94,28].



ORDEŅA PILSDRUPAS UN KATOĻU BAZNĪCA RĒZEKNĒ

BB 167. ČAPKOVA (pm.). Kroņa zemnieku valvaldījums, mūžanomā Rēzeknes stārastam Fjodoram fon Korfam. 12 sētas, 51 v., 32 s. Kopā ar ciemiem 29 sētas, 104 v., 94 s. Zeme: z.ē. 7,0; t. 721,0; pļ. 91,0; m.m. 273,0; n.z. 7,5. Kopā 1099,5 — Lk 95,99 *ČAPKOVA*.

BB 167. PLENIŠOVA (c.): 7 sētas, 25 v., 34 s. — Lk 95,96 *PLEKŠŅI*.

BB 167. SEILIOVA (c.): 6 sētas, 21 v., 22 s. — E 186 *SILAVIŠKAS*. Lk 95,98 *SILOVIŠĶI*.

BB 167. STRUŽEVA (c.): 2 sētas, 7 v., 6 s. — Lk 95, 99 *SPRUŽEVA*.

ŪDEŅI: BB 168. LAZOVA (upīte) — [Lk 95,99].

BB 168. NARČIVNA (upīte) — [Lk 95,98].

BB 168. NARTYVLA (upīte), vasarā izžūst.

BB 168. SVERŽANKA (upīte), vasarā izžūst.

BB 168. (Dūžgala pusmuižai piederīgās atsevišķās pļavas). Valda pulkveža Osipa Vereščinska bērni. Zeme: m.m. 1,1; pļ. 43,8; n.z. 2,4. Kopā 47,3 — [Lk 95,48].

BB 169. ([Dūžgala] ciemi). Valda kollēģijas sekretārs, Rēzeknes apriņķa priekšnieks Osips Vereščinskis. Kopā 11 ciemos 49 sētas, 169 v., 155 s. Zeme: z.ē. 46,9; t. 1400,0; pļ. 56,9; mežs 143,1; n.z. 16,6. Kopā 1663,5 — E 185 *DŪŽGALS*. Lk 95,59 *BALTĀ DŪKSTIGALA*.

BB 169. BESOVKA (c.): 3 sētas, 10 v., 11 s. — Lk 95, 79 *BESOVKA*.

BB 169. BRENCOVA (c.): 1 sēta, 3 v., 5 s. — E 185 *BRENCI*. Lk 95,79 *BRENCOVA*.

BB 169. BUŠEI (c.): 5 sētas, 13 v., 12 s.—E 185 *BUŠI*. Lk 95,79 *BUŠI*.

BB 169. KARPIŠKINA (c.): 5 sētas, 13 v., 12 s. — Lk 95,78 *KARPUŠKINA*.

BB 169. KAŠEVA (c.): 4 sētas, 12 v., 9 s. — Lk 95,79 *KAŠINA*.

BB 169. KISLUHINA (c.): 3 sētas, 12 v., 12 s. — Lk 95,69/79 *KISLUCHINA*.

BB 169. KNUTOVA (c.): 7 sētas, 27 v., 26 s. — E 185 *KNUTAVA*. Lk 95,78 *KNUTOVA*.

BB 169. PISKUNY (c.): 3 sētas, 17 v., 9 s. — E 186 *PISKUNI*. Lk 95,79/89 *PISKUNI*.

BB 169. RATYNIKI (c.): 9 sētas, 37 v., 30 s. — E 186 *RATNIEKI*. Lk 95,79 *RATINIEKI*.

BB 169. SUKINA (c.): 6 sētas, 14 v., 18 s. — Lk 95,79 *SUČKINA*.

BB 169. VAGALI (c.): 3 sētas, 11 v., 11 s. — E 186 *VAGAĻI*. Lk 95,79 *VAGAĻI*.

ŪDEŅI: BB 170. KAČEVSKAJA (upe).

BB 169. REČA (upīte). Dziļums 20 cm; platums 3 m — [Lk 95,78].

BB 170. DUKŠTYGAL (pm.). Vereščinsku uc. kopvaldījums. 1 sēta bez iedz. Kopā ar Žagatu pusmuižu un ciemiem 132 sētas, 563 v., 555 s. Zeme: z.ē. 101,0; t. 3564,0; pļ. 71,1; m.m.442,8; n.z. 329,7. Kopā 4508,6 — E 185 *DŪŽGALS*. Lk 95,48 *MELNĀ DUKSTIGALA*.

BB 170. ŽOGOTY (pm.). 1 sēta bez iedz. — E 186 *ŽAGATAS*. Lk 95,57/67 *ŽOGOTI*.

BB 170. BOLBYŠI (c.): 1 sēta, 7 v., 11 s.— E 185 *BABĪŠI*. Lk 95,69 *BALBĪŠI*.

BB 171. BORISY LESNYJA (c.): 4 sētas, 19 v., 24 s. — E 185 *BARISI*. Lk 95,69 *MAZBARISI*.

BB 170. BORISY POLNYJA (c.): 6 sētas, 29 v., 41 s. — E 185 *BARISI*. Lk 95,69 *LIELBARISI*.

BB 170. BRUTOVA (c.): 11 sētas, 42 v., 41 s. — E 185 *BRĀLĪŠI*. Lk 95,68 *BRATAVA*.

BB 171. BULANY (c.): 3 sētas, 11 v., 14 s. — E 185 *BULĒNI*. Lk 95,48 *BULĀNI*.

BB 170. DAVGULI GORNYJA (c.): 2 sētas, 8 v., 9 s. — E 185 *KALNĒJI*. Lk 95,68 *KALNĀJI*.

BB 171. KOVALI (c.): 5 sētas, 23 v., 18 s. — E 185 *KRAVAĻI*. Lk 95,69 *KOVAĻI*.

BB 170. LOČI (c.): 2 sētas, 7 v., 13 s. — E 185 *LĀČI*. Lk 95,57/58 *LOČI*.

BB 171. MEŽORY (c.): 3 sētas, 14 v., 19 s. — E 185 *MEŽĀRI*. Lk 95,58 *MEŽĀRES*.

BB 170. MITRY (c.): 4 sētas, 15 v., 15 s. — E 185 *MITRI*. Lk 95,68 *MITRI*.

BB 171. PUNCOLI (c.): 4 sētas, 19 v., 23 s. — E 186 *PUNCUĻI*. Lk 95,58 *PUNCUĻI*.

BB 171. REČENI (c.): 5 sētas, 28 v., 35 s. — Lk 95,78 *REČINA*.

BB 171. ŠNYTNIKI (c.): 4 sētas, 20 v., 15 s. — Lk 95, 68 *SNITNIĶI*.

BB 171. TALVIŠI (c.): 2 sētas, 14 v., 14 s. — E 185 *TILĒŠI*. Lk 95,59 *TILIEŠI*.

BB 170. UCANY (c.): 3 sētas, 19 v., 17 s. — E 185 *(V)UŠKĀNY*. Lk 95,49 *UŠKANI*.

BB 171. DRUGIJA VINDAŽI (c.): 3 sētas, 13 v., 14 s. — E 186 *VĪNDEDŽI*. Lk 95,69 *VĪNDEDŽI*.

BB 170. ZIDANY (c.): 12 sētas, 40 v., 35 s. — E 186 *ZIEDI*. Lk 95,48 *ZIEDI*.

BB 170. ŽOGOTY (c.): 11 sētas, 44 v., 30 s. — [Lk 95, 67].

BB 171. ŽURILY OZERNYJA (c.): 3 sētas, 16 v., 17 s. — Lk 95,47 *ŽURIĻI*.

ŪDEŅI: BB 172. DUKŠTYGAL (ezers). Dziļums 15 m — [Lk 95,48/58].

BB 172. GULBANY (ezers). Dziļums 4 m; platums 420 m—1 km.

BB 172. IZMERŽ (ezers). Dziļums 15 m — Lk 95,56/ 57 *ISMERU EZERS*.

BB 172. KOŠEVSKAJA (upīte) — [Lk 95,68].

BB 171. RAZNA (ezers) — E 186 *RĒZNAS EZERS*. Lk 95 un 104 *RĒZNAS EZERS*. BB 172. UČA (ezers).

BB 172. VYSMER (upīte). Dziļums 20 cm; platums 3 metri.

BB 173. ZOSNA (upīte). Dziļums 20 cm; platums 3 m — [Lk 95,37].

BB 172. VIŠKARI (c.). Kopā ar Turcāniem kroņa zemnieku valdījums, nodots mūžanomā Fjodoram fon Korfam. 7 sētas, 73 v., 56 s. Zeme: z.ē. 9,1; t. 251,3; pļ. 5,9; mežs 326,7; n.z.81,7. Kopā 674,7 — E 186 *VIŠĶERI*. Lk 95,47 *VIŠĶERI*.

BB 172. TURČINA (c.): 9 sētas, 37 v., 34 s. — Lk 95, 47 *TURCĀNI*.

BB 173. ZOSNA (pm.). Valda brigadieris Akims Berdjaga. 1 sēta bez iedz. Kopā ar ciemiem 85 sētas, 284 v., 238 s. Zeme: z.ē. 58,3; t. 1929,8; pļ. 144,0; mežs 2490,3; n.z. 94,7. Kopā 4717,1 — E 186 *ZASNA* (m.). Lk 95,37 *ZOSNA*.

BB 174. BEREZNIKI (c.): 6 sētas, 23 v., 15 s. — Lk 95,28/38 *BEREZNIKI*.

BB 174. NOVOJE BONDARI (c.): 7 sētas, 20 v., 12 s. — E 186 *BANDARI*. Lk 95,27 *BONDARI*.

BB 174. STAROJE BONDARI (c.): 4 sētas, 18 v., 16 s. — E 186 *BANDARI*. Lk 95,27 *BONDARI*.

BB 173. GINEVIČI (c.): 12 sētas, 34 v., 26 s. — Lk 95, 37 *GINEVIČI*.



RĒZEKNE

BB 174. GOLUDZINA (c.): 6 sētas, 22 v., 19 s. — E 186 *GALDEŅI*. Lk 95,27 *GALDENI*.

BB 173. RAPSKAJA (c.): 16 sētas, 41 v., 30 s. — Lk 95,37 *RABSKAVA*.

BB 174. STAVULIŠKI (c.): 10 sētas, 46 v., 46 s. — E 186 *STAŠUĻI*. Lk 95,28 *STASULI*.

BB 174. STYLBY (c.): 11 sētas, 47 v., 43 s. — E 186 *STILBJI*. Lk 95,27/37 *STILBI*.

BB 174. UTENY (c.): 6 sētas, 12 v., 12 s. — E 186 *(V)UTĒNI* . Lk 95,17 *UTENI*.

BB 174. ZUBKOVA (c.): 7 sētas, 21 v., 19 s. — Lk 95, 38 *ZUBKOVA*.

ŪDEŅI: BB 174. BEBRICA (upīte). Dziļums 20 cm; platums 2 m.

BB 174. KOZYBNA (upīte).

BB 174. KREIPOJE (ezers). Dziļums 6 m.

BB 174. MALTA (upe). Dziļums 1,4 m; platums 21 m — Lk 85,97 uc., 95,60 uc. *MALTA*.

BB 174. SMEGANJ (ezers). Dziļums 6 m.

BB 174. ZOSNA (ezers). Dziļums 14,7 m — [Lk 95,36/46].

BB 175. ROZENTOVO (pm.). Valda Polijas galma kamerieris Antons Felkerzāms. Divstāvu mūŗa kungu nams. 1 sēta bez iedz. Kopā ar ciemiem 76 sētas, 289 v., 261 s. Zeme: z.ē. 43,0; t. 2184,9; pļ. 67,7; mežs 1834,4; n.z. 171,5. Kopā 4301,5 — Lk 95,43 *ROZENTOVA*.

BB 175. ARHIPOVA (c.): 1 sēta, 1 v., 2 s. — Lk 95,13 *ARSJUTINA*.

BB 176. BALDA (c.): 4 sētas, 15 v., 21 s. — E 186 *BELDA*. Lk 95,14 *BALDA*.

BB 175. BURAVSKAJA (c.): 4 sētas, 12 v., 17 s. — Lk 95,43 *BARAVAJA*.

BB 175. DUPENI (c.): 5 sētas, 20 v., 14 s. — E 186 *DUPĒNI*. [Lk 95,23].

BB 175. DUPENY ČERNIJA (c.): 2 sētas, 8 v., 7 s. — E 186 *DUPĒNI*. Lk 95,22 *ČERNOSTJE*.

BB 176. GUŠČA (c.): nav sētu un iedz. — Lk 95,53 *GUŠČA*.

BB 176. BOLŠAJA LEČOKOLNA (c.): 7 sētas, 21 v., 18 s. — E 186 *LĀCA-KALNS*. Lk 95,33 *LOCUKALNI*.

BB 175. MALAJA LEČEKOLNA (c.): 1 sēta, 7 v., 8 s. — E 186 *LĀCA-KALNS*. Lk 95,36 *LĀČUKALNI*.

BB 175. LEPANIŠKI (c.): 9 sētas, 34 v., 27 s. — E 186 *LEIMANIŠKAS*. Lk 95,34 *LEIMANIŠĶI*.

BB 176. PAŠKEVIČI (c.): 3 sētas, 13 v., 17 s. — E 186 *PAŠĶI*. Lk 95,33 *PAŠKEVIČI*.

BB 175. PYNKI (c.): 5 sētas, 16 v., 11 s. — E 186 *PINKAS*. Lk 95,23 *PINKAS*.

BB 175. BOLŠAJA SMEILJA (c.): 3 sētas, 13 v., 10 s. — E 186 *„ŠMEIĻI"*. Lk 95,44 *SMEIĻI*.

BB 175. STRODY BOLŠIJA (c.): 2 sētas, 9 v., 4 s. — E 186 *STRADI*. Lk 95,13 *STRODI*.

BB 175. STRODY MALYJA (c.): 2 sētas, 10 v., 10 s. — E 186 *„STRODIŠKYS"*. Lk 95,13 *STRODIŠĶI*.

BB 175. DOLNYJA UBOLI (c.): 4 sētas, 15 v., 16 s. — E 186 *LEJNIEKI*. Lk 95,32 *LEJNIEKI*.

BB 175. GORNYJA UBOLI (c.): 1 sēta, 4 v., 3 s. — E 186 *GAŖIE-KALNI* (muiža). Lk 95,32 *GARIKOLNI*.

BB 175. VIŠKARI (c.): 7 sētas, 31 v., 25 s. — E 186 *VIŠĶEŖI*. Lk 95,44 *VIŠĶERI*.

BB 175. ZAIKOVSKA (c.): 1 sēta, 3 v., 4 s. — E 186 *ZAIKAVA*. Lk 95,22 *ZAIKOVA*.

ŪDEŅI: BB 176. BALDA (upīte) — [Lk 95,14].

BB 176. ČERNOST (ezers) — Lk 95,12/23 *ČERNOSTJES EZERS*.

BB 176. ILZNINA (ezers) — Lk 95,15 *ILZAS EZERS*.

BB 176. JANISALA (upīte).

BB 176. KAIVY (ezers).

BB 176. LEITANA (ezers).

BB 176. PUŠICA (upīte).

BB 176. SAVLI (ezers). [Lk 95,43 *SAULĪKU EZERS*].

BB 176. SAVLJA (upīte) — [Lk 95,43].

BB 176. UŠKA (ezers).

BB 176. VEDETA (ezers).

BB 176. VERTUKŠNJA (ezers). Dziļums 8,5 m; platums 725 m — Lk 95,44 *VERTUKŠŅAS EZERS*.

BB 176. VERTUŠKA (upīte).

BB 176. VOROTNICA (upīte).

BB 177. PREIZMA (m.). Valda šļachtičs Benedikts Saltans. Ūniātu baznīca, kungu dzīvojamais nams (koka

ēkas). 1 sēta bez iedz. Kopā ar ciemiem 132 sētas, 414 v., 376 s. Zeme: z.ē. 75,4; t. 2150,0; pļ. 165,0; m.m. 1347,1; n.z. 128,6. Kopā 3866,1 — E 186 *PREZMA* (muiža). Lk 95, 62 *PREZMA*.

BB 177. ALISOVSKAJA (c.): 6 sētas, 21 v., 21 s. — Lk 95,72 *LISOVSKI*.

BB 177. ASTEKI (c.): 7 sētas, 22 v., 21 s. — E 186 *ASTIKI*. Lk 95,54 *ASTIĶI*.

BB 177. DENJA (c.): 5 sētas, 13 v., 6 s. — E 186 *DZEŅI*. Lk 95,64 *DZEŅI*.

BB 177. LEIZANIŠKI (c.): 4 sētas, 28 v., 12 s. — E 186 *LAIZĒNI*. Lk 95,74 *LAIZANI*.

BB 177. BOLŠAJA LOŠA (c.): 5 sētas, 28 v., 27 s. — E 186 *ČAČI*. Lk 95,83 *LOSU-ČAČI*.

BB 177. MALAJA LOŠA (c.): 5 sētas, 15 v., 9 s. — Lk 95,73 *LOSI*.

BB 177. PUSTOŠKI (c.): 19 sētas, 52 v., 53 s. — Lk 95,54 *PUSTOŠKA*.

BB 177. PUŽBIRNY (c.): 7 sētas, 31 v., 26 s.— Lk 95, 53/54 *PUŽBARNI*.

BB 177. SKRADALI (c.): 3 sētas, 11 v., 15 s. — E 186 *SKREDEĻI*. [Lk 95,54].

BB 177. SKRADALI (c.): 13 sētas, 20 v., 22 s. — E 186 *SKREDEĻI*. Lk 95,54 *SKRJADEĻI*.

BB 177. VELJUMI GORNAJA (c.): 7 sētas,24 v.,25 s. — E 186 *KALNI*. Lk 95,72 *KALNI*.

BB 177. BOLŠAJA VORTUŠKINA (c.): 3 sētas, 10. v., 8 s. — E 186 *VIRTŪKSNIS*. Lk 95,54 *VERTUKŠNA*.

BB 177. BOLŠAJA ZEMSKA (c.): 7 sētas, 16 v., 10 s. Lk 95,63 *ZEMSKAJA*.

BB 177. ZULIŠKI (c.): 12 sētas, 29 v., 32 s. — E 186 *OZULIŠKAS*. Lk 95,45 *UZULIŠĶI*.

ŪDEŅI: BB 178. KRAUPEL (upīte).

BB 178. LOSJA (ezers) — Lk 95,73 *LOSU EZERS*.

BB 178. LOSJA (upīte) — [Lk 95,62].

BB 179. DEIMAN (ezers). Valda brigadieris Gustavs fon Štrandmans, Osips Zībergs un šļachtičs Benedikts Saltans. Ezera dziļums 4,3 m; platums 213 m. N.z. 2,2 — [Lk 95, 55].

BB 180. JURAŠENKI (c.).Valda brigadieris Gustavs fon Štrandmans. 4 sētas, 12 v., 11 s. Zeme: z.ē. 2,2; t. 111,4; pļ. 4,4; m.m. 222,2, n.z. 4,4. Kopā 344,6 — E 186 *SILA JURI*. Lk 95,65 *JEROŠČENKI*.

BB 180. UZELJMUIŽA (m.). Valda Osips Zībergs. Bez iedz. Ciemos 243 sētas, 1046 v., 953 s. Zeme: z.ē. 145,3; t. 7762,7; pļ. 325,6; m.m. 2448,4; n.z. 281,9. Kopā 10.963,9 – E 188 *OZULMUIŽA*. Lk 95,94 *OZOLMUIŽA*.

BB 181. ANDRONOVA (c.): 7 sētas, 22 v., 12 s. — Lk 95,74 *ANDRONOVA*.

BB 182. BEIKŠI (c.): 15 sētas, 47 v., 49 s. — E 188 *BEKŠI*. Lk 95,64 *BEKŠI*.

BB 181. BOLBYŠKI (c.): 6 sētas, 26 v., 32 s. — Lk 95, 75 *BALBIŠI*.

BB 181. BUNI (c.): 7 sētas, 33 v., 28 s. — Lk 95,55 *BUNDZENIEKI*.

BB 181. DEIMANY (c.): 13 sētas, 41 v., 36 s.— E 188 *DREIMAŅI*. Lk 95,65 *DEIMAŅI*.

BB 181. DENI (c.): 7 sētas, 20 v., 27 s. — E 188 *DZEŅI*. Lk 95,64 *DZEŅI*.

BB 181. GANDULI (c.): 5 sētas, 76 v., 79 s. — E 188 *GAIDUĻI*. Lk 95,76 *GAIDUĻI*.

BB 182. GRAVERIŠKI (c.): 6 sētas, 22 v., 15 s. — E 188 *GRĀVERIŠKAS*. Lk 95,84 *GROVERIŠKI*.

BB 181. KAŠPIŠKI (c.): 12 sētas, 59 v., 43 s. — E 188 *KAMPIŠKAS*. Lk 95,84/85 *KAMPIŠKI*.

BB 181. KIVKI (c.): 8 sētas, 51 v., 50 s. — Lk 95,86 *KIVKI*.

BB 181. KRIVANY (c.): 8 sētas, 29 v., 22 s. — E 188 *KRIEVEŅI*. Lk 95,94 *KRIEVIŅI*.

BB 181. KRYŽEVNIKI (c): 6 sētas, 10 v., 6 s. — Lk 95,65 *KRIŽEVŅIKI*.

BB 182. LAIZANY (c.): 4 sētas, 15 v., 20 s. — E 188 *LAIZĒNI*. Lk 95,74 *LAIZANI*.

BB 180. BOLŠIJE LJALI (c.): 8 sētas, 34 v., 36 s. — E 188 *ĻAĻI*.

BB 180. MALYJE LJALI (c.): 8 sētas, 28 v., 36 s. — E 188 *ĻAĻI*. Lk 94,14/24 *LAĻI*.

BB 181. LOŠA (c.): 12 sētas, 35 v., 36 s. — Lk 95,73 *LOSI*.

BB 181. PAKŠANY (c.): 12 sētas, 22 v., 15 s.— E 186 *PAŠĶI*. Lk 95,51 *PAŠKI*.

BB 181. PAULINY (c.): 7 sētas, 29 v., 31 s. — E 188 *PAUNEŅI*. Lk 95,84/85 *PAULINAS*.

BB 180. PLETAČI (c.): 8 sētas, 33 v., 33 s. — E 188 *PLATAČI*. Lk 94,15/25 *PLATAČI*.

BB 182. PULIŠKI (c.): 7 sētas, 21 v., 22 s. — E 188 *PUPULIŠKAS*. Lk 95,74 *PUPILIŠĶI*.

BB 181. RATYNIKI POLNYJE (c.): 4 sētas, 19 v., 28 s. — E 188 *RATINIEKI*.

BB 180. RATYNIKI, LALAH (c.): 8 sētas, 34 v., 25 s. — E 188 *RATINIEKI*. [Lk 94,14].

BB 181. SKUI (c.): 7 sētas, 35 v., 32 s. — E 188 *SKUJAS*. Lk 95,85 *SKUJAS*.

BB 181. SLOBODA (c.): 11 sētas, 43 v., 38 s.— E 188 *SLABADA*. Lk 95,94 *KRIEVU SLOBODA*.

BB 181. BOLŠAJA SLOBODA (c.): 6 sētas, 61 v.,48 s. – E 188 *SLABADA*. Lk 95,94 *LATVIEŠU SLOBODA*.

BB 181. SPRYNI (c.): 4 sētas, 25 v., 19 s. — E 186 *SPRINDA*. Lk 95,82 *SPRINDI*.

BB 181. TEVNJANY (c.): 7 sētas, 31 v., 21 s.— E 188 *TĒVEŅI*. Lk 95,96 *TEVIŅI*.

ŪDEŅI: BB 182. DEIMANKA (upīte) — [Lk 95,65].

BB 182. GANDULI (upīte) — [Lk 95,86].

BB 182. GANDULJ (ezers) — Lk 95,76 *GAIDUĻU EZERS*.

BB 182. GRIGOROVO (ezers).

BB 182. KIVKI (ezers) — [Lk 95,86].

BB 182. KOVŠEV (ezers).

BB 183. LIDENKA (upīte).

BB 182. MEDYNKA (upīte).

BB 182. PILOTA (upīte) — [Lk 95,86].

BB 182. RUBEŽNICA (upīte).

BB 182. SUBINAITE (ezers) — [Lk 95,94 *OZOLMUIŽAS EZERS*]. BB 182. SUBINAITE (upīte).

BB 182. ŽAUGRA (upīte) — [Lk 94,15].

BB 183. TISKATY (m.). Valda Rēzeknes apr. tiesas piesēdētājs Františeks Sokolovskis. Kungu dzīvoj. nams, ūniātu baznīca (koka ēkas). 1 sēta bez iedz. Kopā ar blakumuižu un ciemiem 219 sētas, 892 v., 951 s. Zeme: z.ē. 127,0; t. 4200,4; pļ.179,2; m.m. 3182,6; n.z. 112,5. Kopā 7801,7 – E 186 *CISKADS* (muiža). Lk 95,81 *TISKADI*.

BB 183. LUKNA (blakumuiža). 1 sēta bez iedz.— E 186 *ĻUKNA*. Lk 95,93 *LUKNA*.

BB 183. ALHOVA (c.): 2 sētas, 9 v., 16 s. — Lk 95,93 *OLCHOVKA*.

BB 184. ANTONIŠKI (c.): 8 sētas, 51 v., 56 s. — E 187 *„ANTANIŠKYS"* (muiža). Lk 94,20 *ANTONIŠKI*.

BB 183. NOVAJA BOKANY (c.): 3 sētas, 6 v., 10 s. — Lk 95,90 *BOKANI*.

BB 183. BOLBYŠEVA (c.): 12 sētas, 63 v., 60 s. — Lk 95,91 *BALBĪŠI*.

BB 183. BOTI (c.): 7 sētas, 19 v., 29 s. — E 186 *BODŽI*. Lk 95,93 *BADŽI*.

BB 183. CYBULNIKI (c.): 4 sētas, 11 v., 15 s. — E 189 *CIBULNIEKI* (muiža).

BB 183. DENELIŠKI (c.): 10 sētas, 29 v., 20 s.— Lk 95,92 *DENELIŠĶI*.

BB 184. DYLMANIŠKI (c.): 6 sētas, 23 v., 22 s. — Lk 95,80 *DILMAŅI*.

BB 183. GORNIKOLNA (c.): 7 sētas, 13 v., 24 s. — Lk 95,92 *GORKI*.

BB 184. GROVERIŠKI (c.): 10 sētas, 36 v., 44 s. — E 186 *GRĀVERIŠKAS*. Lk 95,81 *GRĀVERIŠĶI*.

BB 183. GRUZDELIŠKI (c.): 6 sētas, 15 v., 15 s. — E 186 *GRUZDEĻI*. Lk 95,92 *GRUZDEĻI*.

BB 184. GURILIŠKI (c.): 10 sētas, 64 v., 57 s. — Lk 94,20 *GURILIŠKI*.

BB 183. JAKUŠIŠKI (c.): 13 sētas, 51 v., 55 s.— E 186 *JAŠI*. Lk 95,80 *JAKUŠI*.

BB 183. JURMAGANY (c.): 16 sētas, 52 v., 48 s. — Lk 95,91 *JUGORMAŅI*.

BB 184. KAVLINA (c.): 1 sēta, 40 v., 35 s. — E 186 *KAULINE* (viensēta). Lk 95,83 vai 95,93 *KAULINA*.

BB 183. KINDANI (c.): 2 sētas, 15 v., 13 s. — E 186 *ĶEIDĒNI*. Lk 95,93 *KEIDANI*.

BB 184. KURPNIKI (c.): 3 sētas, 14 v., 20 s. — E 186 *KŪRTEŅI*. Lk 95,83 *KURTIŅI*.

BB 185. MARTUŽIŠKI (c.) — E 187 *MĀRTIŠKAS*. Lk 95,90 *MARTUŽIŠKI*.

BB 183. PILVELI (c.): 4 sētas, 16 v., 25 s. — E 186 *PĪLVEĻI*. Lk 95,92 *PILVEĻI*.

BB 184. ROGOVIKI (c.): 6 sētas, 27 v., 17 s.— Lk 94, 10 *RAGAVIKI*.

BB 185. SPELI (c.): 3 sētas, 14 v., 15 s. — E 186 *SPĒLI*. Lk 95,81 *ŠPELI*.

BB 184. STRUPA (c.): 5 sētas, 11 v., 19 s. — E 189 *STRŪPĻI*. Lk 85,19 *STRŪPĻI*.

BB 184. SUBINAITA (c.): 2 sētas, 2 v., 4 s. — E 187 *SUBINAITE (SIBINAITE)*. [Lk 94,31].

BB 183. SVEDELI (c.): 20 sētas, 55 v., 66 s. — Lk 95,90 *ZVIEDREŅI* vai Lk 86,99 *ZVIEDRĒNI*.

BB 183. TUMIŠKI (c.): 8 sētas, 27 v., 24 s. — Lk 95, 90 *TUMUŠKI*.

BB 184. VORKOLI (c.): 5 sētas, 20 v., 21 s. — E 187 *VĀRKAĻI*. [Lk 94,11].

BB 184. ZAIKOVA (c.): 2 sētas, 13 v., 7 s. — E 187 *ZAIKAVA*. Lk 95,92 *ZAIKAVA*.

ŪDEŅI: BB 185. TISKATA (ezers) — Lk 95,81 *TISKADU EZERS*.

BB 185. TISKATKA (upīte) — [Lk 95,81].

BB 186 DRICANY (m.). Valda Rika mazgadīgie bērni. Ūniātu baznīca. 1 sēta bez iedz. Kopā ar citām muižām, blakumuižām un ciemiem 477 sētas, 1756 v., 1517 s. Zeme: z.ē. 324,5; t. 7270,9; pļ. 671,9; m.m. 15 594,2; n.z. 7966,8. Kopā 31 828,3 — E 184 *DRICĒNI*. Lk 94,63 *DRICANI*.

BB 186. PILICYNY (m.). Ūniātu baznīca. 1 sēta bez iedz. — E 184 *PILCINAVA*. Lk 94,65 *PELSINU PUSMUIŽA*.



LATGALES KLĒTIŅA

BB 186. RIKOVO (m.). Ūniātu baznīca. 1 sēta bez iedz. — E 189 *RIKAVA*. Lk 94,40 un 94,50 *JAUNRIKAVAS MUIŽA* un *VEC-RIKAVAS MUIŽA*.

BB 186. VILIONY (blakumuiža). 1 sēta bez iedz. — E 189 *VIĻĀNI* jeb *VIĻĒNI*. Lk 85,38 *VIĻĀNI*.

BB 186. NOVAJA (blakumuiža). 1 sēta bez iedz. — Lk 94,53 *NOVAJA*.

BB 189. AHREMOVKA (c.): 4 sētas, 28 v., 17 s. — Lk 86,89/99 *AKRIME*.

BB 189. ARNISOLA, BB 190. ORNISOLA (c.): 2 sētas, 7 v., 6 s. — Lk 85,48 *ORNICĀNI*.

BB 188. BARICYMOVA (c.): 1 sēta, 3 v., 5 s. — Lk 94,64 *BARISNIKAVA*.

BB 187. BATORAGI (c.): 2 sētas, 8 v., 10 s. — E 184 *„BATARĀGI"*. Lk 84,75 *BATARAGI*.

BB 187. BRIKULEVA (c.): 9 sētas, 31 v., 32 s. — E 189 *BRIKUĻI*. Lk 85,48 *BRIKUĻI*.

BB 187. BROKOVA (c.): 3 sētas, 9 v., 8 s. — E 184 *BRĀKI*. Lk 94,55 *BRAKI*.

Bb 186. BRUKANY (c.): 1 sēta, 8 v., 5 s. — E 184 *BRUKĀNI*. Lk 94,62 *BRUKANU PUSMUIŽA*.

BB 188. ČERKOVA (c.): 3 sētas, 6 v., 8 s. — E 184 *ČIRKI* . Lk 94,76 *CUKARI*.

BB 188. ČEVEROVA (c.): 1 sēta, 2 v., 2 s. — E 184 *ČĒVERI*. Lk 94,75 *ČEVERI*.

BB 187. DREBENIKI (c.): 2 sētas, 9 v., 5 s. — E 184 *DREBĪNIEKI*. Lk 94,65 *DREBENI*.

BB 187. DREIMANY (c.): 1 sēta, 5 v., 4 s. — E 184 *DREIMAŅI*. Lk 94,65 *DREIMANI*.

BB 188. DYRVA (c.): 1 sēta, 3 v., 5 s. — E 184 *DĪRVENIEKI*. Lk 94,76 *DERVINIEKI*.

BB 189. FRALOVKA (c.): 5 sētas, 21 v., 22 s. — Lk 85,39 *FROLOVKA*.

BB 189. GAIGALNIKI (c.): 2 sētas, 7 v., 6 s. — Lk 85, 88 *GAIGALAVA*.

BB 186. GAIJALJI (c.): 2 sētas, 11 v., 6 s. — E 184 *GAILĪŠI*. Lk 94,73 *GAILIŠI*.

BB 186. IGAVNJA (c.): 1 sēta, 6 v., 7 s. — E 184 *IGAUŅI*. Lk 94,74 *IGAUŅI*

BB 187. JAUZDENEVA (c.): 1 sēta, 5 v., 3 s. — E 184 *JAUDZEMI*. Lk 94,72 *JAUDZUMI*.

BB 186. JENSULEVA (c.): 4 sētas, 11 v., 6 s. — Lk 94,73 *JAUNLESNA*.

BB 186. JESTOVA (c.): 2 sētas, 7 v., 9 s. — Lk 94,84 *ESTI*.

BB 187. JURKOLNA (c.): 1 sēta, 5 v., 3 s. — E 184 *JURĢEĻI*. Lk 94,75 *JURGELI*.

BB 191. KALVY (c.): 1 sēta, 4 v., 6 s. — E 169 *KALVJI*. Lk 94,50 *KALVI*.

BB 186. KOKORVIŠKI (c.): 11 sētas, 35 v., 37 s. — E 184 *KAKARVIEŠI*. Lk 94,63 *KAKORVISI*.

BB 187. KOLNA SATA (c.): 12 sētas, 16 v., 16 s. — E 189 *KALNA-SĒTA*. Lk 94,50 *KALNASATI*.

BB 187. KOŽEMJAKI (c.): 2 sētas, 11 v., 8 s.— Lk 86, 69 *KOSMAČEVKA*.

BB 188. KRUGOSATA (c.): 2 sētas, 6 v., 7 s. — E 184 *KROGA-SĒTA*.

BB 188. KUKUJE (c.): 9 sētas, 34 v., 26 s. — E 189 *KOKĀJI*. Lk 85,27/28 *KUKOJI*.

BB 189. LAGUNY (c.): 8 sētas, 25 v., 16 s. — E 189 *LAGONI (LAGUNI)*. Lk 85,17 *LAGUNI*.

BB 188. LAUŽENIKI (c.): 7 sētas, 26 v., 29 s. — E 189 *LAUZINIEKI*. Lk 85,38/39 *LAUZINIKI*.

BB 188. LAZDOVNIKI, BERNJANY (c.): 8 sētas, 22 v., 17 s. — E 189 *BIRNĒNI*. Lk 85,79 *BERNANI*.

BB 188. LAZDOVNIKI, LITOVNIKI (c.): 8 sētas,23 v., 22 s. — E 188 *LAZDINIEKI*. Lk 85,78 *LAZDAVNIEKI*.

BB 188. LIDZIKI DOLNYJA (c.): 2 sētas, 8 v., 6 s. — E 184 *LIZDIKI*. [Lk 94,75].

BB 188. LIDZIKOVA GORNYJA (c.): 3 sētas, 7 v.,8 s. — E 184 *LIZDIKI*. Lk 94,75 *LIZDIKI*.

BB 187. MALTOVNIKI (c.): 2 sētas, 6 v., 6 s. — E 189 *MALTUVE*. Lk 85,38 *MALTA*.

BB 186. MASANY (c.): 2 sētas, 14 v., 12 s. — E 184 *MĀSĒNI*. Lk 94,53 *MASANI*.

BB 189. MUKULIŠKI (c.): 6 sētas, 25 v., 26 s. — E 189 *MUKULES* (muiža). Lk 94,30 *MIKUĻU MUIŽA*.

BB 187. MURANY (c.): 11 sētas, 62 v., 63 s. — E 189 *MURĒNI*. Lk 94,60 *MURANI*.

BB 188. MURANY NIŽNIJE (c.): 11 sētas, 22 v., 16 s. — E 189 *MURĒNI*. Lk 85,19 un 86,99 *JAUNMURĀNI*.

BB 188. MURANY VIŠNIJE (c.): 9 sētas, 26 v., 22 s. — E 189 *MURĒNI*. Lk 85,19 *VECMURĀNI*.

BB 189 MYZANY (c.): 2 sētas, 14 v., 21 s. — E 189 *MIEZAINES* (muiža). Lk 85,49 *MIZAIŅI*.

BB 188. NAGLJA (c.): 6 sētas, 14 v., 14 s. — Lk 85, 78/88 *NAGĻI*.

BB 187. NOVIKOVE RATYNIKI (c.): 2 sētas, 7 v., 2 s. — Lk 94,63 *NOVIKI*.

BB 187. OŽI MUGURY (c.): 2 sētas, 6 v., 5 s. — E 184 *ĀŽINIEKI*.

BB 187. PERTNIKI (c.): 12 sētas, 26 v., 26 s. — E 189 *PIRTNIEKI* (muiža). Lk 94,30 *PERTNIEKI*.



PIRTS DRICĒNU PAGASTA KAKARVIEŠU CIEMĀ

BB 189. PILISKOLNA (c.): 6 sētas, 31 v., 29 s. — E 189 *PILSKALNS (PLISKAVA)*. Lk 85, 58 / 59 *PILSKALNS*.

BB 188. PIZIKI DOLNYJA (c.): 3 sētas, 11 v., 7 s. — E 184 *PIZIKI*. Lk 94,75 *PIZIKI*.

BB 188. PIZIKI GORNYJA (c.): 1 sēta, 5 v., 5 s. — E 184 *PIZIKI*. Lk 94,75 *PIZIKI*.

BB 186. PLENČI (c.): 4 sētas, 14 v., 8 s. — Lk 94,72 *PLENČI*.

BB 187. PUŠKRYROVA (c.): 9 sētas, 20 v., 20 s. — E 184 *PUŠKRIEVI*.

BB 187. PUŠKRIROVA DOLNYJA (c.): 2 sētas, 28 v., 20 s. — E 184 *PUŠKRIEVI*.

BB 186. PUTRANY (c.): 12 sētas, 44 v., 41 s. — E 184 *PUTRĒNI*. Lk 94,74 *PUTRANI*.

BB 186. RATYNIKI (c.): 6 sētas, 40 v., 36 s. — E 184 *RATINIEKI*. Lk 94,74 *RATENIEKI*.

BB 189. REPŠI (c.): 2 sētas, 7 v., 4 s. — E 189 *REPŠI* (pusmuiža). Lk 86,99 *REPŠAS*.

BB 188. ROMAŠKI BOLŠAJA (c.): 2 sētas, 7 v., 5 s. — E 184 *RAMAŠKYS*. Lk 94,85 *VEC-RAMASKI*.

BB 188. ROMAŠKI NOVAJA (c.): 3 sētas, 9 v., 7 s. — E 184 *RAMAŠKYS*. Lk 94,85 *JAUN-RAMAŠKI*.

BB 187. RUDZISIKOVA (c.): 1 sēta, 6 v., 5 s. — E 184 *RUDZUSIEKI*. Lk 94,55 *RUDZIŠKI*.

BB 188. RUTULEVA (c.): 2 sētas, 9 v., 17 s. — E 184 *ROTALES*. Lk 94,76 *ROTAĻAS*.

BB 186. SAVKOVIŠKI (c.): 4 sētas, 30 v., 17 s. — E 184 *SAUKAVIEŠI*. Lk 94,60 *SALUVĒRŠI*.

BB 186. SEILI (c.): 6 sētas, 32 v., 40 s. — E 184 *SĪĻI*. Lk 94,85 *SĪLI*.

BB 186. SILNIKI (c.): 3 sētas, 14 v., 8 s. — E 184 *SILINIEKI*.

BB 189. SKUDNOVKA (c.): 14 sētas, 40 v., 38 s. — Lk 86,99 *SKUDNOVKA*.

BB 186. SKUŠKOVA (c.): 1 sēta, 4 v., 4 s.— Lk 94,82 *SKUŠKOVA*.

BB 186. SMAUDŽI (c.): 7 sētas, 32 v., 20 s. — E 184 *SMAUDŽI*.

BB 188. SOLOŠ (c.): 1 sēta, 9 v., 6 s.— E 185 *SALĀŠI*. Lk 94,66 *SALIŽI*.

BB 188. SOLOŽ KUNGA (c.): 5 sētas, 18 v., 16 s. — E 189 *SALASKUNGI*.

BB 186. STABROVKA (c.): 5 sētas, 12 v., 7 s.— E 189 *STABAROVKA* (pusmuiža). Lk 94,52 *STABRAUKAS PUSMUIŽA*.

BB 188. STRELCOVA (c.): 3 sētas, 12 v., 12 s. — [Lk 94,76].

BB 186. STRELČI (c.): 1 sēta, 8 v., 7 s. — Lk 94,75 *STRELČI*.

BB 187. SYLOGAILA (c.): 2 sētas, 9 v., 5 s. — E 184 *SILAGAIĻI*.

BB 189. ŠAUTENA (c.): 11 sētas, 34 v., 29 s. — E 189 *ŠAUTEŅI*. Lk 86,97 *ŠAUTIŅI*.

BB 186. ŠPUNJANY (c.): 2 sētas, 23 v., 19 s. — E 184 *ŠPUŅI*.

BB 186. BOLŠAJA TAVNAGA (c.) — 6 sētas, 28 v., 28 s.—E 184 *TAUNAGA* (muiža). Lk 94,74 *TAUNOGA*.

BB 186. MALAJA TAVNAGA (c.): 6 sētas, 16 v., 20 s. — [Lk 94,74].

BB 188. TEVNJANY (c.): 11 sētas, 28 v., 22 s. — Lk 85,38 *TEVENJĀŅI*.

BB 188. TRIBUHOVA (c.): 2 sētas, 7 v., 5 s.— E 184 *TRIMALNIEKI*. Lk 94,76 *TRIMALNI*.

BB 188. TRUŠLJA (c.): 4 sētas, 19 v., 15 s. — E 184 *TRUKTINI*.

BB 187. UGULEVA (c.): 4 sētas, 36 v., 19 s. — E 189 *OGUĻAVA*. Lk 94,61 *UGUĻAVA*.

BB 188. UŽGI z MEŠKONTAMI (c.) 8 sētas, 28 v., 15 s. — E 189 *MEŽKAKTS*. Lk 85,29 *MEŽKOKTI*.

BB 186. ZAHARA (c.): 2 sētas, 6 v., 6 s. — E 184 *ZAKARI*. Lk 94,75/76 *ZAKARI*.

BB 188. ZAHAROVA (c.): 2 sētas, 6 v., 10 s. — E 184 *ZAKARI*. Lk 94,72 *ZAKARS*.

BB 189. ZAVARUJEVKA (c.): 3 sētas, 5 v., 6 s. — Lk 86,89 *ZAVARUJEVKA*.

BB 186. ZEMKI (c.): 2 sētas, 11 v., 7 s. — Lk 94,63 *ZIMKA*.

BB 187.ZILINOVA (c.): 2 sētas, 10 v., 9 s. — E 184 *ZILEŅI*.

BB 186. ZUNČI (c.): 3 sētas, 11 v., 7 s. — E 184 *ZUIČI*. Lk 94,74 *ZUIČI*.

BB 187. ZYRKOLNA (c.): 10 sētas, 24 v., 23 s. — E 189 *ZIRGKALNS*. Lk 94,31 *ZIRKAUKA*.

BB 187. ŽOGATY (c.): 3 sētas, 8 v., 7 s. — E 189 *ŽAGATNES*. Lk 94,50 *ŽOGUTI*.

BB 187. ŽOGONI i CEJMANI (c.): 3 sētas, 19 v., 15 s. — Lk 94,70 *ŽAGATAS*.

ŪDEŅI: BB 190. BOBROVKA (upīte).

BB 190. BOLUŽ (ezers). Dziļums 4 m.

BB 190. KAMENJ (upīte).

BB 191. KRASNAJA (upīte).

BB 191. LIZDIK (ezers). Dziļums 2 m — [Lk 94,65].

BB 190. LUŽA (upīte) — [Lk 85,49].

BB 191. PUJATSKIJ (ezers) — [Lk 94,76 *LIELPUJĀTU EZERS*].

BB 190. MALAJA REŽICA (upe) — Lk 85,69 *RĒZEKNE*.

BB 191. NOTRENKA (upīte) — [Lk 85,18 *NOTRA*, Maltas pieteka].

BB 190. SOLOŽ (ezers). Dziļums 2,5 m; gaŗums 1,7 km; platums 0,75 km— [*SALATU EZERS* Lk 94,66/76].

BB 191. SYLJA (upīte). Platums 2 m.

BB 190. SULA (upīte, Rēzeknes pieteka) — [Lk 94,61].

BB 191. ŠPIREI (upīte).

BB 190. TAVNAGA (upīte) — [Lk 94,74].

BB 190. TISKATKA (upe) — [Lk 85,19].

BB 190. UŠA (upe) — E 189 *OŠA* (Dubnas sānupe). Lk 86,80/97 *OŠA*.

BB 191. ZALAN (ezers). Dziļums 2 m; platums 100—400 m.

BB 190. ZYLAN (ezers).

BB 192. VILIONY (klosteris). Valda bernardiešu mūki. Kopā ar Jūriņu ciemu 2 sētas, 6 v., 7 s. Zeme: z.ē. 7,6; t.30,6; pļ. 10,9; m.m. 111,1; n.z. 2,6. Kopā 162,8 — [Lk 85,28 *VIĻĀNU KLOSTERIS*].

BB 193. (Viļānu klostera atsevišķās pļavas). Valda bernardiešu mūki. Zeme: pļ. 3,6; n.z. 1,1. Kopā 4,7 — [Lk 85,28].

BB 193. JURINY (c.): 2 sētas, 6 v., 7 s. — E 189 *JUREŅI*. Lk 85,38 *JŪRIŅI*.

BB 193. LABORŽ (pm.). Valda Rēzeknes stārasts Fjodors fon Korfs. 1 sēta bez iedz. Kopā ar ciemiem 158 sētas, 594 v., 571 s. Zeme: z.ē. 44,8; t. 5270,6; m. 953,8; n.z. 250,7. Kopā 6519,9 — E 182 *LAB(V)ĀRDIS*. Lk 94,38 *LABERŽU PUSMUIŽA*.

BB 194. BORISOVA (c,): 7 sētas, 26 v., 22 s. — E 182 *BORISAVA*. Lk 94,27 *BORISAVA*.

BB 194. BOLŠIJA ČUDORJANY (c.): 4 sētas, 18 v., 27 s. E 185 *ČŪDARĀNI*. Lk 94,68 *ČUDARI*.

BB 194. MALYJA ČUDORJANY (c.): 2 sētas, 6 v., 8 s. — E 185 *ČŪDARĀNI*. [Lk 94,68].

BB 194. BOLŠIJA GAILUMIŠKI (c.): 2 sētas, 7 v., 4 s. — [Lk 94,28].

BB 194. MALYJA GAILUMIŠKI (c.): 1 sēta, 2 v., 2 s. — [Lk 94,28].

BB 194. KAPAČEVA (c.): 2 sētas, 7 v., 10 s. — [Lk 103,30].



AUDĒJA LATGALĒ

BB 194. LEŠI (c.): 4 sētas, 20 v., 20 s. — E 182 *LEŠĶI*. Lk 103,40 *LEŠKI*.

BB 193. BOLŠIJA MOZGI (c.): 6 sētas, 20 v., 18 s. — E 184 *MAZGI*. Lk 104,40 *MOZGI*.

BB 194. MALYJA MOZGI (c.): 4 sētas, 14 v., 8 s. — E 184 *MAZGI*. [Lk 104,40].

BB 194. MALAJA KOLNA PURMOLJ (c.): 1 sēta, 2 v., 3 s. — [Lk 94,38].

BB 194. BOLŠAJA KOLNA PURMOLJ (c.): 4 sētas, 13 v., 12 s. — E 182 *(PLIK-)PURVMAĻI*. Lk 94,37/38 *PLIKPURMALI*.

BB 194. BOLŠAJA STAGORŠNJA (c.): 2 sētas, 10 v., 9 s. — E 182 *STAGĀRŠŅI*. Lk 94,68 *STAGARŠČNI*.

BB 194. MALAJA STAGORŠNJA (c.): 2 sētas, 3 v., 4 s. — E 182 *STAGĀRŠŅI*. [Lk 94,68].

BB 194. BOLŠAJA ŠKENEVA (c.): 7 sētas, 26 v., 20 s. — E 182 *ŠĶENAVA*. Lk 94,37 *ŠKENI*.

BB 194. MALAJA ŠKENEVA (c.): 1 sēta, 2 v., 2 s. — [Lk 94,37].

BB 194. BOLŠAJA TABAKOVA (c.): 2 sētas, 9 v., 12 s. — Lk 94,55 *TABAĶERKA*.

BB 194. DOLNAJA TABAKOVA (c.): 1 sēta, 6 v., 7 s. — [Lk 94,55].

BB 194. BOLŠAJA VANAGOVA (c.): 3 sētas, 15 v., 14 s. — Lk 94,57 *VANKINAS PUSMUIŽA*.

BB 194. MALAJA VANAGOVA (c.): 2 sētas, 17 v., 18 s. — [Lk 94,57].

ŪDEŅI: BB 195. KARŠIN (upīte).

BB 195. KIVA (ezers).

BB 195. LOBORŽ (ezers).

BB 195. LOČINJA (upīte).

BB 195. LUŠVENJ (ezers).

BB 195. NERESJ (ezers).

BB 195. NOVAJA (upīte).

BB 195. STAGORŠNJ (ezers — [Lk 94,68 *STAGORŠŅU (KLAUGU) EZERS*].

BB 195. VORNAŠA (upīte).

BB 195. VYRSULJ (ezers).

BB 195. VYROVD (ezers) — Lk 103,30/40 *VIRAUDAS EZERS*.

BB 196. PUROŽ (ezers). Valda Fjodors fon Korfs un galma padomnieks, Polijas kamerieris Osips Krivecs. N.z. 74,7.

BB 196. STUZER (ezers). Valda fon Korfs un Krivecs. N.z. 45,9.

BB 197. BEREZGAL (pm.). Kopā ar Angavu un ciemiem valda kamerieris Nikolajs fon Sejs. 1 sēta bez iedz. Abās pusmuižās un ciemos kopā 259 sētas,1257 v.,1285 s. Zeme: z.ē. 220,0; t. 9265,0; pļ. 327,8; m.m. 2294,3; n.z. 312,8. Kopā 12 420,9 — E 182 *BIRŽGALIS*. Lk 103,50 *BĒRZGALE*.

BB 197. ANMUŽA (pm.). 1 sēta bez iedz.— E 182 *ANGAVA* (krieviski: *ANNENGOF*). Lk 94,89 *ANNAS MUIŽA* .

BB 197. ANČUKI (c.): 8 sētas, 32 v., 39 s. — E 182 *INČUKI*. Lk 103,81 *MEŽA INČUKI*.

BB 198. APŠA (c.): 6 sētas, 26 v., 22 s.— E 182 *APŠI*. Lk 103,41 *APŠI*.

BB 197. AVSTUKOLNA (c.): 3 sētas, 18 v., 17 s. — E 182 *AUGSTIE KALNI*. Lk 94,69 *AUGSTKALNI*.

BB 197. BARANOVA (c.): 1 sēta, 9 v., 7 s. — E 182 *BARANI*. Lk 103,72 *BARANI*.

BB 197. BLANTENA (c.): 4 sētas, 24 v., 25 s. — E 182 *BLANTINE*. Lk 94,79 *BLANTINA*.

BB 197. BOKŠI (c.): 4 sētas, 22 v., 24 s. — E 182 *BOKŠI*. Lk 103,81 *BOKŠI*.

BB 197. BORISKI (KOROLIŠKI) (c.): 2 sētas, 12 v., 11 s. — E 182 *BORISAVA*.

BB 197. BOROVA (c.): 2 sētas, 12 v., 14 s. — E 182 *BURZAVA*. [Lk 94,79].

BB 198. BRINGULJI (c.): 8 sētas, 35 v., 51 s. — E 182 *BRINGI*. Lk 103,62 *BRINGI*.

BB 199. CEPLĪŠI (c.): 4 sētas, 13 v., 17 s. — E 182 *CEPLĪŠI*. Lk 94,39 *LIEL-CEPLĪŠI*.

BB 198. BOLŠAJA CYVOJEDA (c.): 2 sētas, 10 v., 7 s. — E 182 *ČUMINE*. Lk 103,51 *ČUMINA*.

BB 198. MALAJA CYVOJEDA (c.): 1 sēta, 4 v., 2 s. — E 182 *ČUMINE*. [Lk 103,51].

BB 197. DERVANY (c.): 2 sētas, 7 v., 10 s. — E 182 *DĪRVEŅI*. Lk 103,83 *DERVANIŠKI*.

BB 199. INČUKI (c.): 4 sētas, 14 v., 19 s. — E 182 *INČUKI*. Lk 103,51 *INČUKI*.

BB 198. JAVZEMKINA (c.): 5 sētas, 44 v., 39 s. — E 182 *JAUDZEMĻI*. Lk 103,71 *JAUDZEMĻI*.

BB 197. JERGLEVA (c.): 3 sētas, 8 v., 8 s. — Lk 103, 90 *ĒRGĻI*.

BB 197. JERZLEVA (c.): 3 sētas, 17 v.,16 s. — E 182 *ĒRZEĻAVA*. Lk 94,68 *ERZELAVA*.

BB 197. JETEŽEVA (c.): 3 sētas, 7 v., 14 s. — E 182 *ECĪŽAVA*.

BB 197. KAKINA (c): 10 sētas, 54 v., 61 s. — E 182 *KAKI*. Lk 103,70 *KAĶI*.

BB 197. KASPERI (c.): 6 sētas, 25 v., 20 s. — E 182 *KASPARI*. Lk 103,60/70 *KASPARI*.

BB 199. KAZLOVA (c.): 3 sētas, 12 v., 8 s. — E 182 *KAZULI*. Lk 103,71/81 *KOZUĻI*.

BB 197. KOKUČEVA (c.): 5 sētas, 20 v., 27 s. — E 182 *KĀKUČI*. Lk 94,79 *KAKUČI*.

BB 198. KOZYBERŽ (c.): 4 sētas, 17 v., 22 s.— E 182 *KAZUBĪRŽI*. Lk 94,49 *KAZUBĒRŽI*.

BB 198. LEIČI (c.): 1 sēta, 8 v., 4 s. — Lk 103,72 *LINZEIŠI*.

BB 198. BOLŠAJA LENČI (c.): 2 sētas, 16 v., 22 s. — E 182 *LENDŽI*. Lk 103,40 *LENDŽI*.

BB 198. MALAJA LENČI (c.): 2 sētas, 8 v., 7 s. — E 182 *LENDŽI*. [Lk 103,40].

BB 197. LJAKŠIMEŽI (c.): 5 sētas, 25 v., 22 s. — E 182 *LAKŠINIEKI*. Lk 103,80 *LAKŠENIEKI*.

BB 197. LYVZANIKI (c.): 6 sētas, 34 v., 30 s. — E 182 *LŪZENIEKI*. Lk 103,91 *LŪZENIEKI*.

BB 198. MALINOVA (c.): 1 sēta, 3 v., 1 s. — E 182 *MALIKI*. Lk 94,58 *MALIKI*.

BB 197. MASLIONKI (c.): 5 sētas, 10 v., 18 s.—E 182 *MESLI*. Lk 94,79 *MASLAVA*.

BB 198. MATORJI (c.): 5 sētas, 14 v., 12 s. — E 182 *MATARI*. Lk 103,72 *MOTORI*.

BB 198. MEKRENY (c.): 8 sētas, 27 v., 21 s. — E 182 *MEIRENI*. Lk 103,61 *MEIRANI*.

BB 198. MYCANI (c.): 4 sētas, 32 v., 38 s. — E 182 *MICĒNI*. Lk 94,59 *MUCĀNI*.

BB 198. NEREŠI (c.): 3 sētas, 14 v., 10 s. — Lk 94,58 *NERIŠU PUSMUIŽA*.

BB 198. PILSINIKI (c.): 2 sētas, 7 v., 8 s. — E 182 *PALSINIEKI*. Lk 103.51 *PALSINIEKI*.

BB 198. PETUNEVA (c.): 3 sētas, 26 v., 26 s.— E 183 *PETINI*. Lk 94,68 *PETĒNI*.

BB 197. PLEŠEVA (c.): 2 sētas, 16 v., 16 s.— Lk 103, 90 *PLEŠI*.



BĒRZGALES ZVANUTORNIS, CELTS 1788. GADĀ
(Paula Kampes zīmējums 1938. gadā)

BB 198. POŠKANY (c.): 4 sētas, 14 v., 12 s. — E 182 *PUISENI*. Lk 94,68 *PUISENI*.

BB 198. PUSLOČI (c.): 3 sētas, 10 v., 11 s. — Lk 103, 61 *PUSLOČI*.

BB 197. REINE (c.): 2 sētas, 12 v., 8 s. — Lk 103,41 *REIŅI*.

BB 197. REINEVA (c.): 3 sētas, 12 v., 8 s.— [Lk 103, 41].

BB 198. RUMPLJI (c.): 2 sētas, 10 v., 5 s. — E 182 *RUMPĻI*. Lk 103,61 *RUMPĻI*.

BB 197. SILAJKI (c.): 1 sēta, 7 v., 11 s. — Lk 94,98 *SILAVA*.

BB 197. SILOPAJKI, BB 199. SILOVOIKI (c.): 2 sētas, 8 v., 11 s. — Lk 94,89 *SILARAŽA*.

BB 198. SILOVNIKI (c.): 2 sētas, 20 v., 20 s. — E 182 *SILAVNIEKI*. Lk 94,59 *SILAUNIEKU PUSMUIŽA*.

BB 198. SKINČEVA (c.): 3 sētas, 18 v., 16 s. — E 182 *ŠĶINČI*. Lk 94,49 *SKINČI*.

BB 198. SKUTOLJI (c.): 3 sētas, 14 v., 18 s. — E 182 *SKOTEĻI*. Lk 103,71 *SKŪTEĻI*.

BB 197. STAPULI (c.): 1 sēta, 9 v., 5 s. — Lk 103,81 *STAPUĻI*.

BB 198. NOVYJA STEPULI (c.): 5 sētas, 17 v., 25 s. — E 182 *STEPUĻI*. [Lk 94,49].

BB 198. STARYJA STEPULI (c.): 2 sētas, 11 v., 10 s. — E 182 *STEPUĻI*. Lk 94,49 *STAPUJI*.

BB 198. TELESOLNA (c.): 2 sētas, 8 v., 19 s.— E 182 *TEĻAKALNI*. Lk 94,58 *GAĻAKALNI*.

BB 198. BOLŠAJA UDRYNIKI (c.): 4 sētas, 10 v., 10 s. — E 182 *UDRINIEKI*.

BB 198. VAVERKA (c.): 1 sēta, 24 v., 23 s. — E 182 *VĀVERNIEKI*. Lk 103,52 *VĀVERNIEKI*.

BB 199. VISERNIKI (c): 2 sētas, 13 v., 14 s. — Lk 103,31 *VASARĀNI*.

BB 198. BOLŠIJA VORNAŠI (c.): 4 sētas, 20 v., 27 s. — E 182 *VĀRNAIŠI*. Lk 94,48 *VARNAIŠU PUSMUIŽA*.

BB 198. MALYJA VARNAŠI (c.): 1 sēta, 5 v., 4 s. — E 182 *VĀRNAIŠI*. [Lk 94,48].

BB 198. VOVERI (c.): 4 sētas, 17 v., 16 s. — E 182 *VĀVEŖI*. Lk 94,69 *VĀVERI*.

BB 197. VUŠKOVNIKI (c.): 5 sētas, 21 v., 26 s. — E 182 *(V)UŠKAVNIEKI*. Lk 94,69 *UŠKAVIČI*.

BB 197. ZALTANI (c.): 4 sētas, 20 v., 23 s. — E 182 *ZELTEŅI*. Lk 103,71 *ZALTĀNI*.

ŪDEŅI: BB 199. AVGUNA (upīte).

BB 199. GOGORŠ (upīte) — [Lk 103,72].

BB 199. KAPINE (ezers).Dziļums 1,4 m; platums 80 m — [Lk 103,51/61].

BB 199. KOKLINKA (upīte) — [Lk 94,79].

BB 200. LEDEČJ (ezers). Dziļums 1,7 m; platums 110 metri.

BB 199. LITOVKA (upīte) — [Lk 103,62].

BB 200. LOČANA (upīte).

BB 200. MAKŠA (ezers). Dziļums 1 m; platums 50 m.

BB 199. SYROJE (ezers). Dziļums 3 m; platums 580 m — [Lk 103,50].

BB 200. ŠKERZAT (ezers). Dziļums 1 m; platums 62 metri.

BB 199. UDREJA (upīte) — [Lk 103,50].

BB 199. UTRENJ (ezers).Dziļums 3 m; platums 580 m.

BB 199.VORNAŠ (ezers).Dziļums 2 m; platums 140 m — [Lk 94,58].

BB 199. VORNAŠA (upīte).

BB 199. ZAIPERKA (upīte).

BB 201. VYROVDA (ezers). Valda fon Korfs, Polijas galma kamerieris Nikolajs fon Sejs un Breslavas tiesnesis Staņislavs Vavreckis. Ezera dziļums 2,1 m; platums 850 m. N.z. 123,4 — Lk 103,30 *VIRAUDAS EZERS*.

BB 201. SARKANJ (pm.). Valda tiesnesis Staņislavs Vavreckis. 14 sētas, 62 v., 53 s. Kopā ar ciemiem 24 sētas, 124 v., 110 s. Zeme: z.ē. 13,0; t. 587,4; pļ. 32,0; mežs 261,2; n.z. 11,8. Kopā 905,4 — E 186 *SARKANES*. Lk 103,31 *SARKAŅI*.

BB 201. KRYŽANI (c.): 3 sētas, 20 v., 15 s.— Lk 103, 31 *KRIŽANI*.

BB 201. MEZDENIKI (c.): 2 sētas,18 v., 19 s.— E 185 *MIDZEŅI*. Lk 103,30 *MIDZIŅI*.

BB 201. POKULI (c.): 1 sēta, 12 v., 10 s. — E 186 *PAKUĻI*. Lk 103,30 *POKUĻI*.

BB 201. SKEBA (c.): 4 sētas, 12 v., 13 s. — E 186 *SKĀBUĻNIEKI*. Lk 94,39 *SKOBULNIEKI*.

ŪDEŅI: BB 202. CYRMA (ezers) — Lk 103,22/33 *CIRMAS EZERS*.

BB 202. NAGORDA (upīte).

BB 202. RADVONICA (upīte).

BB 202. SEDERJ (ezers).

BB 202. SEZERJANKA (upīte).

BB 202. VAVERJ (ezers).

BB 202. OZERIŠKI (c.). Valda poļu kamerieris Osips Krivecs. 4 sētas, 22 v., 17 s. Kopā ar citiem ciemiem 10 sētas, 49 v., 41 s. Zeme: z.ē. 1,7; t. 286,2; pļ. 8,8; mežs 173,9; n.z. 9,2. Kopā 479,8 — [Lk 103,31].

BB 202. MORCENIKI (c.): 4 sētas, 20 v., 20 s. — Lk 103,30/31 *MORCINIEKI*.

ŪDEŅI: BB 203. SEDER (ezers). Valda Vavreckis un Krivecs. Ezera dziļums 4,3 m; platums 640 m. N. z. 68,4 — Lk 103,31 *SEDZERA EZERS.*

BB 204. KRYŽUTA (ezers). Valda Vereščinskis un Krivecs. Ezera dziļums 3 m; platums 500 m. N.z. 70,0 — Lk 104,90 *KRIŽUTU EZERS.*

BB 204. REZER MYZA (pm.). Valda Osips Vereščinskis. 1 sēta bez iedz. Kopā ar Uljanovu un ciemiem 60 sētas, 222 v., 218 s. Zeme: z.ē. 38,2; t. 1819,6; pļ. 77,6; m.m. 332,1; n.z. 66,6. Kopā 2334,1 — [Lk 104 *RAZARMUIŽA*].

BB 204. ULJANY (pm.): 1 sēta bez iedz. — Lk 95,66 *ULJANOVA.*

BB 204. ANČULI (ŽOGOTI) (c.): 5 sētas, 15 v., 16 s. — E 185 *ĀNCI.* Lk 95,79 *ANČI.*

BB 204. BORSUKI (c.): 3 sētas, 12 v., 11 s. — Lk 95, 89 *BARSUKI.*

BB 204. HALAMEJEVA (c.): 1 sēta, 7 v., 7 s. — Lk 104,80 *FOLAMEJEVKA.*

BB 204. JEROŠKI (c.): 4 sētas, 19 v., 20 s. — Lk 95, 89 *JAROŠKINA.*

BB 204. KRAVILI (c.): 8 sētas, 25 v., 25 s. — E 185 *KRAVAĻI.* Lk 104,70 *KRAVAĻI.*

BB 204. KUPLI (c.): 3 sētas, 6 v., 10 s.— E 185 *KŪĻI.*

BB 204. LADUSI (c.): 6 sētas, 14 v., 19 s. — E 185 *LADUŠI.* Lk 95,89 *LADUŠI.*

BB 205. MANUHINA (c.): 4 sētas, 17 v., 11 s.—E 185 *MĀRCINIEKI.* Lk 95,89 *MANUCHINA.*

BB 204. MINKOVA (c.): 1 sēta, 7 v., 4 s. — Lk 104.80 *MINKINI.*

BB 204. NOVA OSINOVA (c.): 2 sētas, 8 v., 6 s. — Lk 104,60 *OSINOVKA.*

BB 204. PETUŠKI (c.): 3 sētas, 10 v., 10 s. — Lk 104, 70 *PETUŠKI.*

BB 204. PUNDURI (c.): 5 sētas, 18 v., 14 s. — E 186 *PUNDURI.* Lk 95,99 *PUNDURI.*

BB 204. PUSTOŠKA (c.): 2 sētas, 10 v., 9 s. — Lk 95, 99 *PUSTOŠKA.*

BB 204. RYVANY (c.): 6 sētas, 17 v., 18 s. — E 186 *RIVĀNI.* Lk 95,79 *RĪVĀNI.*

BB 204. SARKANOVA (c.): 4 sētas, 22 v., 23 s. — E 186 *SARKANES.* Lk 104,80 *SARGI.*

BB 204. VAIČULI (c.): 3 sētas, 15 v., 15 s. — E 186 *VAIČUĻI.* Lk 104,70 *VAIČUĻI.*

ŪDEŅI: BB 205. KRYŽUTICA (upīte) – [Lk 104,90].

BB 205. LUŽANKA (upīte) — [Lk 104,80].

BB 206. STALEROVŠČIZNA (pm.). Valda Ignatijs Sokolovskis. 1 sēta, 12 v., 6 s. Kopā ar ciemiem 108 sētas, 452 v., 435 s. Zeme: z.ē. 78,0; t. 3255,2; pļ. 105,0; m.m. 1068,5; n.z. 162,2. Kopā 4668,9 — Lk 104,71 *STOĻEROVA.*

BB 206. ANČEVA (c.): 3 sētas, 10 v., 9 s. — E 185 *ĀNCI.* Lk 104,72 *ANCOVA.*

BB 206. BOTORAGI (c.): 5 sētas, 22 v., 21 s. — E 185 *BATARI.* Lk 104,92 *BATARI.*

BB 206. ČINKURI (c.): 5 sētas, 19 v., 21 s. — E 185 *ČINKURI.* Lk 104,81 *ČINKURI.*

BB 206. ČIPUTY (c.): 6 sētas, 21 v., 23 s. — E 185 *ČIPATI.* Lk 104,71 *ČIPOTI.*

BB 206. GOROVCY (c.): 3 sētas, 14 v., 15 s. — Lk 104,72 *GORKI.*

BB 206. INČUKI (c.): 6 sētas, 22 v., 24 s. — Lk 104, 72 *INČUKI.*

BB 206. INDULI (c.): 7 sētas, 22 v., 28 s. — E 185 *INDUĻI.* Lk 104,81 *INDUĻI.*

BB 206. KIVLJA (c.): 5 sētas, 31 v., 28 s.— Lk 104,82 *KIVĻI I.*

BB 206. MIKILEVA (c.): 3 sētas, 10 v., 11 s. — E 185 *MIĶEĻI.* Lk 104,81 *MIĶEĻI.*

BB 206. PUDNIKI (c.): 7 sētas, 27 v., 22 s. — E 186 *PODNIEKI.* Lk 104,91 *PODNIEKI.*

BB 206. REINIKI (c.): 8 sētas, 53 v., 51 s. — E 186 *RIJNIEKI.* Lk 104,81 *REINIEKI.*

BB 206. RUBULI (c.): 4 sētas, 21 v., 11 s. — E 186 *RUBUĻI.* Lk 104,92 *RUBUĻI.*

BB 206. SKINČI (c.): 5 sētas, 18 v., 18 s. — E 186 *ŠKINČI.* Lk 104,71 *SKIŅČI.*

BB 206. STOPANOVA (c.): 3 sētas, 14 v., 14 s. — E 186 *STAPĀNI.* Lk 104,82 *STOPĀNI.*

BB 206. VAMŽA (c.): 5 sētas, 14 v., 20 s. — E 186 *VAMŽI.* Lk 104,81 *VAMŽI.*

BB 206. VESEROVA (c.): 5 sētas, 21 v., 14 s. — Lk 104,73 *VESERI.*

BB 207. VORKALI (c.): 7 sētas, 35 v., 23 s. — E 186 *VĀRKAĻI.* Lk 104,70/80 *VARKAĻI.*

BB 206. ZUI (c.): 1 sēta, 4 v., 2 s. — E 186 *ZUJI.* Lk 104,71 *ZUJI.*

ŪDEŅI: BB 207. LIGRIŠ (ezers).

BB 207. LIGRIŠ (upīte).

BB 207. LURNICA (upīte).

BB 207. NADOLTA (upīte) — [Lk 104,71].

BB 207. ORLA (KORŠUN) — ezers.



STOĻEROVAS BAZNĪCA

RĒZNAS EZERS



BB 207. POBARGA (ezers).
BB 207. POBORGA (upīte).
BB 207. SEDITA (ezers) — Lk 104,91/92 *PODNIEKU EZERS*.
BB 207. SEDITA (upīte).
BB 207. SERNA (ezers).
BB 207. SOLUŽ (ezers) — [Lk 104 *SOLOŠU (SALAŠU) EZERS*].
BB 207. NADOLTO (ezers). Valda Ignatijs Sokolovskis un mazgadīgais grāfs Idizijs Hilzens. Ezera dziļums — līdz 6,4 m; platums 640 m. Zeme: m.m. 0,9; n.z. 33,4. Kopā 34,3. — Lk 104,72 *ANCOVAS EZERS*.

BB 208. DUKŠYGAL (pm.). Valda Josifa Šadurska bērni. Nav sētu un iedz. Ciemos 105 sētas, 317 v., 398 s. Zeme: z.ē. 75,0; t. 2472,9; pļ. 98,3; m.m. 759,3; n.z. 299,9. Kopā 3705,4 — E 185 *DŪŽGALS*. Lk 95,58 *BALTĀ DŪKSTIGALA*.

BB 208. BOLTINOVA (c.): 8 sētas, 14 v., 22 s. — Lk 95,59 *BALTIŅI*.
BB 208. BONDARJ (c.): 3 sētas, 8 v., 8 s. — E 185 *BANDAŖI*. Lk 104,60 *BANDARI*.
BB 208. BULY (c.): 4 sētas, 14 v., 18 s. — E 185 *BULĒNI*. Lk 95,48 *BULĀNI*.
BB 208. GALSITY (c.): 4 sētas, 12 v., 12 s. — Lk 104, 60 *GOĻANTI*.
BB 208. BOLŠIJA GREČI (c.): 6 sētas, 15 v., 22 s. — E 184 *GRAŠI*. Lk 104,40 *GRAŠI*.
BB 208. MALYJA GREČI (c.): 3 sētas, 9 v., 9 s. — E 184 *GRAŠI*. [Lk 104,40].
BB 208. KAZELNIKI (c.): 1 sēta, 4 v., 5 s. — E 184 *„KAZEIKI"*. Lk 104,50 *KAZEIKI*.
BB 208. KEIPOVA (c.): 10 sētas, 31 v., 46 s.— Lk 95, 69 *KAIPI*.

BB 208. POLUDINA (c.): 10 sētas, 35 v., 38 s. — Lk 104,70/71 *POLUDŅI*.
BB 208. POLVARK (c.): 12 sētas, 32 v., 44 s. — Lk 95,49 *FOĻVARKOVA*.
BB 208. RAČIKOVA (c.): 6 sētas, 20 v., 22 s. — Lk 95,59 *RAČIKI*.
BB 208. SOBOLEVA (c.): 1 sēta, 3 v., 7 s. — E 185 *SABAĻI*. Lk 95,59 *SOBOĻEVA*.
BB 208. BOLŠIJA SPRUKTY (c.): 4 sētas, 17 v., 23 s. — E 185 *SPRUKTI*. Lk 104,60 *SPRUKTI*.
BB 208. MALAJA SPRUKTA (c.): 4 sētas, 20 v., 15 s. — E 185 *SPRUKTI*. Lk 104,70 *SPRUKTI*.
BB 208. STRODI (c.): 7 sētas, 15 v., 26 s. — E 185 *STRADI*. Lk 104,40 *STRODI*.
BB 208. TILEŠEVA (c.): 8 sētas, 21 v., 23 s. — E 185 *TILĒŠI*. Lk 95,59 *TILIEŠI*.
BB 208. VUŠKONY (c.): 8 sētas, 22 v., 28 s. — E 185 *(V)UŠKĀNI*. Lk 95,59 *UŠKANI*

ŪDEŅI: BB 209. ILOV (ezers) — [Lk 95,59].
BB 210. RAZNO (ezers). Valda Ksavera Šadurska bērni, Akims Berdjaga, Staņislavs Saltans, Idizijs Hilzens, Osipa Vereščinska bērni un kroņa zemnieki; iznomāts uz mūžu Fjodoram fon Korfam. Ezera dziļums līdz 21 m, platums 6,5 km. N.z. 5386,4 – E 186 *RĒZNAS EZERS*. Lk 95,28/49 un 104,30/40 *RĒZNAS EZERS*.
BB 211. GORNEV (sala Rēznas ezerā).Kroņa valdījums, iznomāts Fjodoram fon Korfam. Tīrumi 1,3 — [Lk 95,47].
BB 211. APCESOL (sala Rēznas ezerā). Kroņa valdījums, iznomāts fon Korfam. Tīrumi 9,1 — [Lk 95,47].
BB 212. ZELENKIN (sala Rēznas ezerā). Valda brigadieris Akims Berdjaga, Tīrumi 1,1 — [Lk 95,47].
BB 212. ZUPKOV (sala Rēznas ezerā). Valda tas pats Berdjaga. Tīrumi 2,7 — [Lk 95,47].

BB 212. PUŠA (pm.). Valda Osipa un Ksavera Šadurska bērni. Nav nedz sētu, nedz iedz. Ciemos 403 sētas, 1211 v., 970 s. Zeme: z.ē. 102,7; t. 6769,2; pļ. 155,1; mežs 5955,4; n.z. 537,6. Kopā 13 520,0. Muižas laukus 1038 ha pēc trijlauku sistēmas apstrādā zemnieki klaušās. Pārējā ir zemnieku zeme, par ko viņi maksā kungiem 4 rubļus gadā no katra vīrieša („dvēseles"). Par tiesībām malt labību Maltas un Baldas dzirnavās zemnieki maksā gadā 50 rubļus — E 181 *PUŠA*. Lk 96,94 *PUŠAS MUIŽA*.

BB 213. AŠEVRA, BB 214 OŠAVRI (c.): 1 sēta, 3 v., 6 s. — Lk 95,13 *OŠĀRES*.

BB 213. BESERY (c.): 9 sētas, 26 v., 31 s. — Lk 96, 93/94 *BABRAS MUIŽA*.

BB 212. BEZDELIŠKI (c.): 4 sētas, 16 v., 13 s. — E 181 *KAZULIŠKAS*. Lk 95,19 *KOZULIŠĶI*.

BB 213. BUTLERI (c.): 24 sētas, 57 v., 39 s. — Lk 95, 14 *LIELBUTLERI*.

BB 213. DEKŠNJA (c.): 1 sēta, 5 v., 2 s. — E 181 *DEGŠŅI*. Lk 95,13 *DEKŠŅI*.

BB 213. DJATLOVA (c.): 6 sētas, 16 v., 17 s.— E 181 *DIETLAVI*. Lk 96,86 *DITLAVA*.

BB 212. DRIMUŽA (c.): 4 sētas, 18 v., 10 s. — E 181 *GRUM(U)ŽI*. Lk 95,28 *GRUMUŽI*.

BB 212. DVORČEVA (c.): 16 sētas, 24 v., 18 s. — Lk 95,28 *DVARCI*.

BB 212. JEGOROVA (c.): 12 sētas, 36 v., 42 s. — Lk 95,18 *JEGOROVA*.

BB 212. LIPUŠKI (c.): 22 sētas, 66 v., 61 s. — Lk 95, 29 *ĻIPUŠĶI*.

BB 213. LITEVNIKI (c.): 4 sētas, 10 v., 10 s. —E 181 *LIETAVNIEKI*. Lk 96,85 *LIETAVNIEKU PUSMUIŽA*.

BB 213. LITEVNJAKI (c.): 2 sētas, 10 v., 10 s. — Lk 95,15 *ILZA*.

BB 212. LIVKA (c.): 9 sētas, 34 v., 31 s. — Lk 96, 85/95 *LIVKI*.

BB 213. LIVNA (c.): 2 sētas, 9 v., 7 s. — E 181 *LIEBEŅI*. Lk 96,76 *LITVJAŅI*.

BB 213. LOCY (c.): 17 sētas, 31 v., 28 s. — E 181 *LĀCI*. Lk 96,83 *LĀCI*.

BB 212. LUTIŠKI(c.): 19 sētas, 52 v., 37 s. — E 181 *LUCIŠKAS*. Lk 95,28 *LUCIŠĶI*.

BB 213. MALTA (c.): 3 sētas, 12 v., 15 s. — E 181 *MELTA*. Lk 96,88 *MALTA*.

BB 213. MENTYNJA (c.): jaunsaimniecība; nav sētu un iedz. — E 181 *MELTEŅI*. Lk 95,16 *MELTEŅI*.

BB 213. OSTROV (c.): 2 sētas, 8 v., 7 s. — Lk 96,96 *ASTRAVA*.

BB 213. PATRONIKI (c.): 1 sēta, 4 v., 4 s. — [Lk 96, 96].

BB 213. PIRAGI (c.): 8 sētas, 24 v., 19 s. — E 181 *PEIRĀGI*. Lk 95,14 *PIRAGI*.

BB 213. PIVOVARY (c.): 1 sēta, 3 v., 2 s. — E 181 *BRŪVEŅI*. Lk 96,88 *BRIVARI*.

BB 212. POTMELNIKI (c.): 17 sētas, 46 v., 31 s. — E 181 *PATMALNIEKI*. Lk 96,86 *PATMAĻIKI*.

BB 213. PURVELI (c.): 7 sētas, 20 v., 19 s. — Lk 95, 27 *PURVIŅI*.

BB 212. RYKMANI (c.): 18 sētas, 53 v., 33 s. — E 181 *RŪKMONI*. Lk 95,18 *RUKMAŅI*.

BB 212. SKRJABOVA (c.): 21 sēta, 56 v., 56 s. — E 181 *SKREBES*. Lk 95,19 *SKRĀBI*.

BB 213. SNOROVSKAJA (c.): 1 sēta, 5 v., 4 s. — Lk 95,16 *ŠNUKUTI*.



RĒZNAS EZERA KRASTS

BB 213. STEPENA (c.): 12 sētas, 30 v., 26 s. — Lk 96,96 *STEPEŅI*.

BB 213..STUKUTA (c.): 2 sētas, 10 v., 10 s. — E 181 *STIKUTI*. Lk 96,96 *STIKUTI*.

BB 212. UBOGOVA (c.): 27 sētas, 70 v., 41 s. — E 181 *UBAGAVA*. Lk 95,18 *UBAGOVA*.

BB 213. VOITEŠI BOLŠIJE (c.): 18 sētas, 43 v., 28 s. — Lk 95,13/14 *VOCIŠI*.

BB 213. VOITEŠI DOLNYJA (c.): 1 sēta, 5 v., 4 s. — [Lk 95,13].

BB 213. VOITEŠI MALYJE (c.): 11 sētas, 25 v., 26 s. — [Lk 95,13].

BB 213. VYRBULJA (c.): 8 sētas, 45 v., 35 s.— E 181 *VIRBULI*. Lk 96,94 *VIRBULI*.

BB 213. VYROVDA (c.): 16 sētas, 65 v., 51 s. — E 181 *VIRAUDA*. Lk 96,97 *VIRAUDA L[ATVIEŠU]*.

BB 213. ZASTENOK (c.): 13 sētas, 34 v., 24 s. — Lk 95,17 *ZASTENKI*.

BB 213. ZUNDY (c.): 12 sētas, 100 v., 70 s. — E 181 *ZUNDES*. Lk 96,86 *ZUNDI*.

ŪDEŅI: BB 215. BALDA (upīte) — E 190 *BELDA* (upe). Lk 96,95 uc. *BALDA*.

BB 215. BELAGO (ezers).

BB 215. DOBRIŠ (ezers).

BB 215. DUBELJ (ezers) — E 181 *DUBULIS*.

BB 215. IZUJA (upīte).

BB 215. KRIPELJ (ezers).

BB 215. MALTA (upe) — E 190 *MELTA*. Lk 95,61 *MALTA*.

BB 214. OŠAVR (ezers) — Lk 95,13 *OŠARU EZERS*.

BB 214. PUŠA (ezers) — Lk 96,93/94 *PUŠAS EZERS*.

BB 215. REŽAL (ezers).

BB 215. RUBEŽNICA (upīte).

BB 215. SAVALJ (ezers).

BB 215. SAVALJA (upīte).

BB 215. SVATOVKA (upīte). Dziļums 9 cm; platums 2 m.

BB 214. UMENJ (ezers) — E 181 *„UMANS"*. Lk 96, 86 *UMANU EZERS*.

BB 214. VYROVDA (ezers) — Lk 96,87/98 *VIRAUDAS EZERS*.

BB 216. POGOST PUŠA (māc.-m.). Valda jezuītu ksendzi, apsaimnieko ar algotu darbaspēku. Zeme: z.ē. 0,8; t. 41,1; pļ. 2,2; m.p. 1,1; n.z. 0,6. Kopā 45,8 — Lk 96,94 *PUŠA*.

ŪDEŅI: BB 216. ILZA (ezers). Valda Šadurski un grāfiene Konstancija Hilzena. Ezera dziļums 6—14 m; platums 600 m. Zeme: m.m. 2,4; n.z. 39,6. Kopā 42,0 — E 181 *ILDZA EZERS*. Lk 95,15 *ILZAS EZERS*.

BB 216. ŽERKLJA (ezers). Valda Šadurski, Hilzeni un Gerasims Askirka. Ezera dziļums 4—10 m; platums 300 m. N.z. 12,2.

BB 217. ČERNOSTJ (ezers). Valda poļu galma kamerieris Antons Felkerzāms un Konstancija Šadurska. Ezera dziļums 4—10 m; platums 1,3 km. Zeme: m.m. 2,9; n.z. 192,5. Kopā 195,4— Lk 95,12/23 *ČERNOSTJES EZERS*.

BB 217. FEIMANY (pm.). Valda galma padomniece Konstancija Šadurska. Nav sētu un iedz. Ciemos 120 sētas, 522 v., 555 s. Zeme: z.ē. 84,1; t. 5322,2; pļ. 99,4; m.m. 2270,0; n.z. 153,3. Kopā 7929,0 — E 187 *VĪ(N)MYNS* (muiža = *FEIMANI*). Lk 95,10 *FEIMAŅI*.

BB 218. ADAMIŠKI (c.): 2 sētas, 16 v., 10 s. — E 187 *ADAMIŠKAS*. Lk 95,11/12 *ADAMIŠĶI*.

BB 217. KOLNA ANDRIVA (c.): 1 sēta, 8 v., 6 s. — Lk 95,22 *ANDREJEVKA*.

BB 218. ČERNJAVSTA, KOLESNIKI (c.): 1 sēta, 4 v., 7 s. — Lk 95,23 *ČERNOSTJE*.

BB 218. ČERNJAVSTA, LAPATIŠKI (c.):7 sētas,30 v., 25 s. — E 187 *LAPATIŠKAS*. Lk 95,13 *LAPATIŠĶI*.

BB 218. DUBINA (c.): 3 sētas, 14 v., 14 s. — E 187 *DUBINI*. Lk 95,21 *DUBINA*.

BB 217. GAILEŠOVA (c.): 4 sētas, 17 v., 17 s. — E 187 *GAILĪŠI*. Lk 86,19 *GAILĪŠI*.

BB 218. GRUDOVA (c.): 4 sētas, 19 v., 15 s. — E 187 *GRUDI*. Lk 95,30 *GRUDI*.

BB 218. GULINA (c.): 5 sētas, 20 v., 27 s. — E 187 *GUĻĒNI*. Lk 95,20 *GUĻĀNI*.

BB 218. GULINA (c.): 2 sētas, 11 v., 9 s.— E 187 *GUĻĒNI*. [Lk 95,20].

BB 218. KALVOVA (LIPERY) (c.): 3 sētas, 10 v.,14 s. — E 187 *LEPEŖI*. Lk 95,10 *LEPERI*.

BB 217. KANCANY BOLŠIJA (c.): 1 sēta, 14 v., 21 s. — E 187 *KANCĒNI*. Lk 86,29 *KANCĀNI*.

BB 217. KANCANY MALYJA (c.): 2 sētas, 10 v., 11 s. — E 187 *KANCĒNI*. [Lk 86,29].

BB 217. KOUŠOVA (c.): 4 sētas, 17 v., 17 s. — E 187 *KAUSAS*. [Lk 95,14/15].

BB 218. KRAVČOVA (GAILEŠOVA) (c.): 3 sētas, 14 v., 22 s. — E 187 *GAILĪŠI*. Lk 95,30 *MEŽA GAILĪŠI*.

BB 218. LUSKA (c.): 3 sētas, 14 v., 15 s. — E 187 *LISKĀNI*. Lk 95,21 *LISKANI*.

BB 218. MALINOVKA (c.): 2 sētas, 7 v., 12 s. — Lk 95,40 *MAĻINOVKA*.

BB 218. MELDEROVA (c.): 4 sētas, 15 v., 18 s. — E 187 *MELDEŖI*. Lk 95,11 *MELDERI*.

BB 218. PETROVSKA (c.): 1 sēta, 3 v., 2 s. Lk 95,22 *PETROVKA*.

BB 217. BOLŠAJA PIZIKOVA (c.): 2 sētas, 12 v., 14 s.— E 187 *PIEZĒNI*. Lk 86,39 *PIZĀNI*.

BB 217. PIZINOVA GORNAJA (c.): 2 sētas, 9 v., 7 s. — E 187 *PIEZĒNI*. Lk 95,30 *PIZANI*.

BB 217. PIZIKOVA MALAJA (c.): 2 sētas, 12 v., 15 s. — E 187 *PIEZĒNI*. Lk 86,29 *PIZĒNI*.

BB 218. PUDNIKOVA (c.): 3 sētas, 14 v., 13 s. — E 187 *PODNIEKI*. Lk 95,40/41 *PODNIEKI*.

BB 218. SELIŠKI (c.): 3 sētas, 14 v., 21 s. — Lk 86,29 *SAULIŠI*.

BB 218. ŠVEDROVA (c.): 2 sētas, 11 v., 18 s. — Lk 95,21 *ŠVEDI*.

BB 218. TUČI (c.): 5 sētas, 18 v., 18 s. — E 187 *TŪČI*. Lk 95,31 *TUČI*.

BB 218. VAINOVA (c.): 24 sētas, 73 v., 68 s.— Lk 95, 21 *VOINOVA*.

BB 218. VALTEROVA (c.): 2 sētas, 8 v., 10 s. — E 187 *VALTEŖI*. Lk 95,21 *VALTERI*.



PIE DZIRNAVĀM [ANDRUPENES PAGASTĀ] (Vitālija Kalvāna glezna)

BB 218. VORSLOVJANY (c.): 5 sētas, 22 v., 17 s. — E 187 *VĀRSLAVĒNI*. Lk 95,20/21 *VARSLAVĀNI*.

BB 217. VOVEROVA (c.): 1 sēta, 9 v., 5 s. — E 187 *VĒVEŖI*. Lk 95,10 *VĒVERI*.

BB 218. VOVEROVA (CYBLEVA) (c.): 2 sētas, 7 v., 9 s.— E 187 *CIBĻI*. Lk 95,20 *CIBĻI*.

BB 218. VOVEROVA (DAVNA KLOVA) (c.): 1 sēta, 8 v., 8 s. — E 187 *VĒVEŖI*. Lk 86,19 *VĒVERI*.

ŪDEŅI: BB 219. BELOUKŠI (ezers).

BB 219. FOIMANSK (ezers). Dziļums 2—4,3 m; platums 107—320 m — Lk 86,19/29 un 95,10 *FEIMAŅU EZERS*.

BB 219. FOIMANSKA (upīte). Dziļums 35 cm; platums 2 m — Lk 86,29 uc. *FEIMANKA*.

BB 219. KOVALEVA (ezers) — [Lk 95,22].

BB 219. LUKNA (upīte). Dziļums 35 cm; platums 2 m.

BB 219. LYSKA (upīte). Dziļums 35 cm; platums 2 m [Lk 95,40].

BB 220. GORYKOLNA (pm.). Kopā ar Maltu un Mostovaju valda poļu armijas pulkvežleitnants Osips Bogdanovs, kapteinis Vojtechs un galma padomnieka Antona Rika bērni. Nav sētu un iedz. Ciemos kopā 110 sētas, 379 v., 376 s. Zeme: z.ē. 126,7; t. 1925,2; pļ. 174,8; mežs 2048,7; n.z. 95,3. Kopā 4370,7 — E 186 *GAŖIE-KALNI*. Lk 95,32 *GARIKOLNI*.

BB 220. MALTA (pm.). Nav sētu un iedz. — Lk 95,52 *MALTA*.

BB 220. ZAMOSTJE (pm.). Nav sētu un iedz.— Lk 95, 43 *MOSTOVAJA*.

BB 220. ASTROVSKA (c.): 7 sētas, 23 v., 17 s. — Lk 95,52 *OSTROVSKI*.

BB 220. BADAROVA (c.): 3 sētas, 11 v., 15 s. — E 186 *BANDAŖI*. Lk 95,42 *BONDARI*.

BB 220. BEILOVA (c.): 2 sētas, 10 v., 11 s. — Lk 95, 31 *BALŽINOVA*.

BB 220. BOKŠANY (c.): 2 sētas, 11 v., 9 s. — [Lk 95, 52].

BB 221. BOROVOJA (c.): 7 sētas, 26 v., 32 s. — Lk 95,43 *BARAVAJA*.

BB 220. BYKOVA (c.): 4 sētas, 17 v., 24 s. — E 186 *BIKAVA*. Lk 95,42 *BIKOVA*.

BB 220. ČERNJAVSTA (c.): 3 sētas, 13 v., 11 s. — Lk 95,22 *ČERNOSTJE*.

BB 220. DEMENTOVA (c.): 12 sētas, 34 v., 29 s. — Lk 95,23 *DZEMENTAVA*.

BB 220. DENISKI (c.): 12 sētas, 14 v., 11 s. — E 186 *DZENIŠKAS*. Lk 95,32 *DENEŠKI*.

BB 220. DENIŠKI (c.): 4 sētas, 44 v., 45 s. — E 186 *DZENIŠKAS*. [Lk 95,32].

BB 220. LEIKOVA (c.): 5 sētas, 14 v., 12 s. — Lk 95, 25 *LĪDAKAS*.

BB 220. MEŠČANOVA (c.): 5 sētas, 16 v., 14 s. — E 186 *MIEŠĶĀNI*. Lk 95,32 *MIŠKONI*.

BB 220. MOZGALIŠKI (c.): 5 sētas, 17 v., 19 s. — E 186 *MAZGI*. Lk 95,42/52 *MOZGI*.

BB 220. PIGOŽNI (c.): 2 sētas, 7 v., 9 s. — E 186 *PIEGĀŽŅI*. Lk 95,42 *MEŽA PIGOŽŅI*.

BB 220. SERGEJEVA (c.): 2 sētas, 1o v., 5 s. — Lk 95,42 *SERGEJEVKA*.

BB 220. SIDOROVA (c.): 2 sētas, 7 v., 8 s. — Lk 95, 32/33 *SIDOROVKA*.

BB 220. VOROBJEVA (c.): 2 sētas bez iedz. — Lk 95, 44 *VOROTI*.

ŪDEŅI: BB 221. GRAD GRUDA (upīte, pie tās dzirnavas, kas dod kapteinim Vojtecham gadā 15 rubļus ienākumu) — [Lk 95,43].

BB 221. JELNOSOLA (upīte).

BB 221. SOLOŽ (ezers) — [Lk 95,52].

BB 222. LOSJA (ezers). Valda grāfs Michails Borgs, Osips Zībergs un Benedikts Saltans. Ezera dziļums 4—10 metri; platums 2,1 km. N.z. 414,0 — E 186 *LĀSA EZERS*. Lk 95,73 *LOSU EZERS*.

BB 223. ČAČI (c.). Valda grāfs Michails Borgs. 4 sētas, 42 v., 25 s. Zeme: z.ē. 13,0; t. 170,7; pļ. 16,4; m.m. 42,6; m.purvā 158,4; n.z. 13,2. Kopā 414,3 — E 185 *ČAČI*. Lk 95,83 *ČAČI*.

ŪDEŅI: BB 223. GRIGOROV (ezers) — [Lk 95,83].

BB 223. STOJAČIJ (ezers).

BB 224. TISKATY (miests). Kroņa valdījums, zemnieki maksā nomu Rēzeknes stārastam Fjodoram fon Korfam. Miestā ir 20 zemnieku celti veikali. 146 sētas, 195 v., 251 s. Kopā ar ciemiem 367 sētas, 923 v., 973 s. Zeme: z.ē. 191,2; t. 4507,8; pļ. 136,6; mežs 7932,0; n.z. 330,0. Kopā 13 097,6 — E 186 *CISKADS* jeb *CISKADA*. Lk 95,81 *TISKADI*.

BB 224. BENDREIKOVA (c.): 5 sētas, 12 v., 22 s. — E 187 *BANDAŖI*.

BB 224. ČERNOI OSTROV (c.): 4 sētas, 16 v., 19 s. — E 187 *MELNĀ-SALA*. Lk 86,49 *MALNASALA*.

BB 224. DUKČEVA (c.): 19 sētas, 59 v., 69 s. — [Lk 95,81].

BB 224. GASELEVA (c.): 6 sētas, 11 v., 8 s. — E 186 *GASUĻI*. Lk 95,83 *TĪRUMA GASUĻI*.

BB 224. JASKINA (c.): 4 sētas, 10 v., 5 s. — E 185 *JAŠI*. Lk 86,79 *JASKINO*.

BB 224. KAČUJEVA (c.): 4 sētas, 13 v., 20 s. — Lk 86,59 *KAČUJEVKA*.

BB 224. KASMAČEVA (c.): 7 sētas, 22 v., 15 s. — Lk 86,69 *KOSMAČEVKA*.

BB 224. KRUKOVA (c.): 8 sētas, 30 v., 27 s. — E 186 *KRUKI*. Lk 86,69/79 *KRJUKI*.

BB 224. LAIZANY (c.): 16 sētas, 18 v., 20. s. — [Lk 95,81].

BB 224. LESNYJE (c.): 6 sētas, 59 v., 58 s. Lk 86,67 *LEŠČINSKI*.

BB 224. MEŽAJUR (c.): 2 sētas, 4 v., 9 s. — E 186 *MEŽA JUŖI*. Lk 86,59 *MEŽAJURI*.

BB 224. OKOLIŠKI (c.): 2 sētas, 11 v., 14 s.— [Lk 86, 78].

BB 224. OKOLIŠKI BOLŠIJA (c.): 4 sētas, 20 v., 24 s. — [Lk 86,78].

BB 224. PAŠKOVA (c.): 5 sētas, 11 v., 10 s. — E 186 *PAŠĶI*. Lk 95,51 *PAŠKI*.

BB 224. PUSTYNKI (c.): 15 sētas, 44 v., 64 s. — Lk 86,79 *PUSTINKI*.

BB 224. PUSTYNKI (c.): 4 sētas, 10 v., 11 s. — [Lk 86,78].

BB 224. ROGOVIKI (c.): 2 sētas, 23 v., 17 s.— Lk 95, 40 *RAGAVIKI*.

BB 224. RUŽEVA (c.): 3 sētas, 11 v., 11 s. — E 186 *RUŽINAVA* (muiža).

BB 224. SALOVJANOVA (c.): 5 sētas, 12 v., 15 s. — E 187 *SEVELES*. Lk 86,49 *SAVEĻI*.

BB 224. SPRINDA (c.): 14 sētas, 37 v., 25 s. — E 186 *SPRINDA*. Lk 95,82 *SPRINDI*.

BB 224. SYLYŽA (c.): 2 sētas, 9 v., 9 s. — E 186 *SILANŽI*. Lk 95,62 *SILANŽAS*.

BB 224. ŠTYKANI (c.): 5 sētas, 11 v., 29 s. — E 186 *STIKĀNI*. Lk 95,50 *STIKĀNI*.

BB 224. ŠTYKANOVA (c.): 8 sētas, 18 v., 9 s. — E 186 *STIKĀNI*. [Lk 95,50].

BB 224. TUČI (c.): 4 sētas, 22 v., 8 s. — E 187 *TŪČI*. Lk 86,59 *TŪČI*.

BB 224. VEIDEROVA (c.): 2 sētas, 19 v., 26 s. — E 186 *VEIDEĻI*.

BB 225. ZABOLOTJE (c.): 18 sētas, 42 v., 33 s. — Lk 86,79 *ZABOLOTJE*.

BB 224. ZUJI (c.): 18 sētas, 65 v., 66 s.— E 186 *ZUJI*. Lk 95,60 *ZUJI*.

ŪDEŅI: BB 225. NALOBNICA (upīte).

BB 225. PODOLKA (upīte) — [Lk 86,79].

BB 225. TISKATSKA (ezers). Dziļums 2—4 m; platums 1,1 km — Lk 95,81 *TISKADU EZERS*.

BB 225. ZUMNICA (upīte) — [Lk 86,69].

BB 226. (Čaču ciema atsevišķās pļavas). Valda grāfs Michails Borgs. Zeme: pļ. 5,7; n.z. 0,4. Kopā 6,1 — [Lk 95,83].

BB 227. (Čaču ciema zemnieku atsevišķās pļavas). Zeme: t. 0,3; pļ. 2,9; n.z. 0,1. Kopā 3,3 — [Lk 95,83].

BB 227. VORKLJANY (miests). Kopā ar muižām, blakumuižām un ciemiem valda grāfs Michails Borgs, izņemot trīs vietās atdalīto baznīcas zemi. Miestā ir katoļu baznīca un 3 veikali (koka ēkas). Gadatirgus notiek trīs dienas. 8 sētas, 59 v., 56 s. Kopā ar muižām, blakumuižām un ciemiem 806 sētas, 3512 v., 2764 s. Zeme: z.ē. 501,5; t. 20 328,9; pļ.1772,1; m.b.5780,6; m.m.73 401,6; n.z 18 861,6. Kopā 120 646,3 — E 188 *VARAKĻĀNI*. Lk 85,55 *VARAKĻĀNI*.

BB 227. GOLJANI (m.). Nav sētu un iedz. Koka baznīca un kungu dzīvojamais nams – E 189 *VIDSMUIŽA* jeb *GAĻĒNI*. Lk 86,96 *VIDSMUIŽA (GOĻĀNI)*.

BB 227. STERLJANY (m.). Koka baznīca un kungu dzīvojamais nams. 41 sēta, 289 v., 195 s. – E 187 *STIRNIENE*. Lk 85,23/33 *STIRNIENE*.

BB 227. VORKLJANY (blakumuiža). Nav sētu un iedz. Kungiem mūŗa dzīvojamais nams — [Lk 85,55].

BB 227. BORHOV (blakumuiža). Nav sētu un iedz. Kungiem koka dzīvojamais nams — E 182 *(BĀRKAVAS PAGASTS)*. Lk 85,92 *BARKAVA*.

BB 227. MURMOSTOVA (blakumuiža). Nav sētu un iedz. Kungiem koka dzīvojamais nams — E 183 *MŪRMUSTIENES MUIŽA*. Lk 85,71 *MŪRMASTIENE*.

BB 227. BRAVNOVA (blakumuiža). Nav sētu un iedz. Kungiem koka dzīvojamais nams — E 188 *BRENGAVA*. Lk 85,46 *BRANGAVA*.

BB 230. APŠENJA (c.): 2 sētas, 14 v., 8 s. — E 181 *APŠINĪCA*. Lk 76,24 *APŠUKALNS*.

BB 229. APŠEVEIPA, BB 235. OBŠEVEINA (c.): 1 sē- ta, 4 v., 2 s. — E 182 *APŠUKALNS*. Lk 84,11 *OBŠENIEKI*.

BB 228. ARKLINIKI (c.): 2 sētas, 10 v., 10 s. — E 188 *ARKLINIEKI*. Lk 86,53/64 *ARKLINIEKI*.

BB 230. ATAŠINA (c.): 5 sētas, 25 v., 15 s. — E 187 *ATAŠIENE* (muiža). Lk 76,27 *ATAŠIENES PUSMUIŽA*.

BB 230. KORČMA ATAŠINA (c.): 1 sēta, 3 v., 3 s. — [Lk 76,27 Atašienes krogs].

BB 230. AZAR GOLA (PUDNIKI) (c.): 2 sētas,7 v.,6 s. — E 182 *PODNIEKI*. Lk 76,36 *PUDNIEKI*.

BB 231. BEČI (c.): 2 sētas, 8 v., 4 s. — E 189 *BEČI*. Lk 86,98/99 *BEČI*.



VARAKĻĀNU BAZNĪCA

BB 230. BOJERI (c.): 7 sētas, 30 v., 22 s. — Lk 76, 26/27 *BAURI*.

BB 231. BOROVAJA (KORČMA) (c.): 1 sēta, 2 v., 4 s.— [Lk 85,92 — Barkavas krogs].

BB 232. BORTNIKI (c.): 3 sētas, 10 v., 5 s. — Lk 86, 77 *BORTNIKI*.

BB 231. PAVROI BRAZGULJA (c.): 3 sētas, 9 v., 5 s. — E 189 *BRIKUĻI*. Lk 85,48/49 *BRIKUĻI*.

BB 231. BRIŠKA (c.): 4 sētas, 13 v., 12 s. — E 189 *BRIŠKI*. Lk 86,88 *KALNA- BRIŠĶI*.

BB 230. SOLOŽ BROKA (c.): 1 sēta, 8 v., 7 s.—E 181 *BRĀKAS*. Lk 76,29 *BROKI*.

BB 229. BULI (c.): 1 sēta, 6 v., 5 s. — E 183 *BOLES* (jeb *BOĻI*). Lk 85,60 *BUĻI*.

BB 228. BUZANY (3 ciemi) I: 8 sētas, 52 v., 40 s.; II: 2 sētas, 11 v., 10 s.; III: 2 sētas, 11 v., 10 s. — E 183 *BOZĒNI*. Lk 85,93 *BUZANI*.

BB 228. CEGELNJA (c.): 3 sētas, 25 v., 20 s. — E 189 *CEGLINĪCA*.

BB 228. CYMA (c.): 3 sētas, 10 v., 6 s. — E 187 *CIEMĀTNIEKI*. Lk 85,31 *CIEMATNIEKI*.

BB 231. ČAČI (c.): 2 sētas, 11 v., 8 s. — E 189 *ČAČI*. Lk 86,83 *ČAČI*.

BB 231. ČAVNOI (c.): 1 sēta, 7 v., 3 s. — E 189 *ČAUNĀNI*. Lk 86,86 *CAUNĀNI*.

BB 229. ČERZAMNIKI (c.): 2 sētas, 12 v., 8 s. — Lk 84,13 *ČERZINIEKI*.

BB 230. DEGLJA (c.): 2 sētas, 14 v., 10 s. — E 187 *DĪGĻI*.

BB 232. DEGLJA (c.): 4 sētas, 13 v., 12 s. — E 189 *DĒGĻI*. Lk 86,84 *DEGĻI*.

BB 227,228. DEKŠERI (ciemi) I: 4 sētas, 2 v., 4 s.; II: 2 sētas, 7 v., 10 s.; III: 4 sētas, 20 v., 16 s.; IV: 4 sētas, 12 v., 15 s.; V: 3 sētas, 10 v., 14 s.; VI: 3 sētas, 12 v., 10 s.; VII: 6 sētas, 19 v., 20 s. — E 188 *DEKŠARES*. Lk 85,36 *DEKŠORI*.

BB 229. DEKŠNA (c.): 2 sētas, 7 v., 6 s. — Lk 85,33 *DEKSŅI*.

BB 231. DRIVASOLA (c.): 4 sētas, 14 v., 16 s.— E 183 *DZIRNAVSALA*. Lk 84,13 *DZIRNAVSALA*.

BB 229. MEŽA EIDUKY (c.): 3 sētas, 14 v., 11 s. — E 187 *EIDUKI*. Lk 85,34 *EIDUKI*.

BB 230. ENŽELATY (c.): 5 sētas, 17 v., 17 s. — E 181 *ENDŽEĻI*. Lk 76,26 *ENDŽEĻI*.

BB 232. ERTJ (c.): 1 sēta, 8 v., 4 s. — E 189 *EREĻI*. Lk 86,85 *ĒRGĻI*.

BB 231. GAILASOLA (c.): 6 sētas, 16 v.,12 s.— E 183 *GAIĻUBIRZS*. Lk 84,23 *GAIĻABIRZE*.

BB 232. GAILASOLA (c.): 4 sētas, 15 v., 7 s.— E 186 *GASUĻI*. Lk 86,68 *GASAĻI*.

BB 228. GORANČI (c.): 2 sētas, 5 v., 6 s. — E 188 *GAŖAŅČI*. Lk 86,65 *GARANČI*.

BB 232. GORUŠINA (c.): 4 sētas, 16 v., 8 s. — Lk 86, 76 *GORJUŠINA*.

BB 227. GRIBALCY (ciemi) I: 20 sētas, 64 v., 52 s.; II: 10 sētas, 53 v., 43 s.; III: 3 sētas, 19 v., 24 s.; IV: 7 sētas, 40 v., 38 s. — E 189 *GRIBALVA* (muiža).

BB 230. GRIGI (c.): 1 sēta, 8 v., 9 s. — E 189 *GRIGI*. Lk 86,93 *MAZIE GRIGI*.

BB 231. GRIGOR (c.): 2 sētas, 8 v., 8 s. — E 189 *GRIGAĻI*. Lk 86,76/86 *BUKSINI-GRIGAĻI*.

BB 232. GROZI (c.): 3 sētas, 12 v., 5 s. — E 189 *GRAZI*. Lk 86,75 *GROZI*.

BB 232. GURLEVSKA (c.): 2 sētas, 9 v., 5 s.— Lk 86,75 *GUDĻEVSKI*.

BB 228. ICELNIKI (c.): 4 sētas, 15 v., 14 s. — E 183 *INČĀRNIEKI*. Lk 85,72 *INČARNIEKI*.

BB 228. IKOVNIKI (c.): 7 sētas, 35 v., 28 s. — E 188 *IKAUNIEKI*. Lk 86,57 *IKAUNIEKI*.

BB 231. INDANJ (c.): 1 sēta, 4 v., 3 s. — E 189 *INDĒNI*. Lk 86,86/87 *INDĀNI*.

BB 230. JAVNEŠI (c.): 4 sētas, 16 v., 15 s. — E 182 *JAUNIEŠI*. Lk 76,36 *JAUNIŠI*.

BB 229. KANČI (c.): 1 sēta, 5 v., 3 s.— E 183 *KANČI*. Lk 85,61 *KANČI*.

BB 228. KOKORY (c.): 3 sētas, 15 v., 11 s. — E 188 *KĀKAŖI*. Lk 85,54 *KOKARI*.

BB 232. KOZOLI (c.): 1 sēta, 4 v., 3 s. — Lk 86,74 *KOZUĻI*.

BB 230. KOZALI (c.): 3 sētas, 14 v., 11 s. — E 182 *KAZUĻAUKA*. Lk 76,25 *KAZULEUKA*.

BB 228. KRISTELI (c.): 13 sētas, 41 v., 56 s. — E 188 *KRIS(T)CELES*. Lk 85,37 *KRISCELI*.

BB 231. KRIŠTOB (c.): 3 sētas, 10 v., 4 s. — E 189 *KRISTAPI*. Lk 86,75/85 *KRISTOBI*.

BB 229. KRIVABERESKI (c.): 2 sētas, 8 v., 11 s. — E 183 *KRIEVBIRZNIEKI* (jeb *„KRIEVBIRZS"*). Lk 84,14 *KRIVBERZNIEKI*.

BB 229. LEJMANY (c.): 2 sētas, 8 v., 7 s. — E 188 *LEIMAŅI*. Lk 85,42 *LEIMAŅI*.

BB 228. LEODANY I (c.): 18 sētas, 86 v., 69 s. — E 188 *ĻĀDENI*. Lk 85,56 *ELEONORA*.

BB 230. LIPSOLA (c.): 1 sēta, 7 v.,6 s.— E 182 *LIEPSALA*.

BB 231. LIPUŠKI (c.): 4 sētas, 12 v., 14 s. — Lk 76,37 *LIPUŠKI*.

BB 232. LOMY (c.): 10 sētas, 29 v., 18 s. — E 189 *LAMI*. Lk 86,77 *LOMI*.

BB 230. LYNDANY (c.): 3 sētas, 11 v., 8 s. — E 182 *LINDĒNI*. Lk 76,37 *LINDANI*.

BB 232. MAČULI, BB 235. MIČULI (c.): 3 sētas, 11 v., 6 s. — E 189 *MIČUĻI*. Lk 86,76 *KALNA-MIČUĻI*.

BB 230. MALOKOLNA (c.): 6 sētas, 21 v., 15 s. — E 183 *MĀLU-KALNS*.

BB 232. MAKAR SLUTO PURA (c.): 1 sēta, 4 v., 4 s. — Lk 86,77 *MAKAROVKA*.

BB 228. MALTA (ciemi) I: 4 sētas, 19 v., 13 s.; II: 6 sētas, 28 v., 20 s.; III: 7 sētas, 35 v., 20 s.; IV: 1 sēta, 7 v., 3 s.; V: 1 sēta, 4 v., 3 s.; VI: 1 sēta, 6 v., 5 s.; VII: 7 sētas, 27 v., 17 s.; VIII: 5 sētas, 18 v., 15 s. — E 188 *MALTA*. Lk 85,38 *MALTA*.

BB 228. MATULJA (c.): 2 sētas, 6 v., 5 s. — E 188 *METUĻI*. Lk 86,65 *MATUĻI*.

BB 229. MIČARI (c.): 2 sētas, 6 v., 5 s. — E 189 *MIČUĻI*. Lk 86,85 *MEŽA-MIČUĻI*.

BB 229. MOLTNIKI (c.): 2 sētas, 10 v., 10 s. — E 183 *MĀLNIEKI*. Lk 85,92 *MALENIEKI*.

BB 232. MOŠKASOLA (c.): 3 sētas,15 v., 9 s. — Lk 86,67 *MEŽSARGS SALAMUŠKA*.

BB 229. MURMOSTYNI (ciemi) I: 6 sētas, 21 v., 19 s.; II: 4 sētas, 13 v., 15 s.; III: 2 sētas, 10 v., 9 s.; IV: 1 sēta, 4 v., 4 s.; V: 3 sētas, 12 v., 6 s.; VI: 1 sēta, 6 v., 4 s.; VII: 2 sētas, 8 v., 5 s. — Lk 85,71 *MŪRMASTIENE*.

BB 228. NAGLJA (c.): 6 sētas, 31 v., 20 s. — E 188 *NAGĻI*. Lk 85,44/54 *NAGĻI*.

BB 231. NOTRA (c.): 16 sētas, 77 v., 45 s. — E 189 *NOTRI*. Lk 85,18 *NOTRI*.

BB 230. NOVA (c.): 1 sēta, 3 v., 3 s. — E 182 *JAUNIEŠI*. Lk 76,36 *JAUNIŠI*.

BB 232. NOVAJA (c.): 2 sētas, 6 v., 4 s. — Lk 86,63 *NOVOSELKI*.

BB 229. OLTUŽI (ciemi) I: 1 sēta, 5 v., 4 s.; II: 2 sētas, 10 v., 8 s.; III: 15 sētas, 68 v., 45 s.; IV: 4 sētas, 18 v., 13 s.; V: 4 sētas, 18 v., 18 s.; VI: 8 sētas, 36 v., 34 s.; VII: 7 sētas, 27 v., 24 s.; VIII: 1 sēta, 4 v., 2 s. — E 188 *ĀLTŪŽI*.

BB 229. OSVIGALI (c.): 2 sētas, 8 v., 7 s. — E 182 *ASUGALS*. Lk 84,13 *OSAGALI*.

BB 232. PASTERI (ciemi) I: 2 sētas, 9 v., 6 s.; II: 4 sētas,15 v., 9 s.; III: 3 sētas, 8 v., 6 s. — E 189 *PASTARI*. Lk 86,74 *PASTIRI*.

BB 232. PATMELNIKI I (c.): 1 sēta, 4 v., 5 s.— E 189 *PATMALNIEKI*. [Lk 86,65].

BB 232. PATMELNIKI II (c.): 2 sētas, 9 v., 6 s. — E 189 *PATMALNIEKI*. Lk 86,65 *PATMALNIEKI*.

BB 228. PILPUKI (c.): 2 sētas, 9 v., 8 s. — E 188 *PIĻPUKI*. Lk 85,65 *PIĻPUKI*.

BB 231. PREŽEVOITI (c.): 6 sētas, 18 v., 15 s. — Lk 86,87 *PRIŽEVOITI*.

BB 230. PUDNIK (c.): 2 sētas, 9 v., 10 s. — E 182 *PODNIEKI*. Lk 76,27 *JAUNPUDNIKI*.

BB 231. PUDOLI (c.): 5 sētas, 26 v., 14 s. — E 189 *PUDULI*. Lk 85,86 *PUDUĻI*.

BB 232. PUDOLI II (c.): 1 sēta, 6 v., 4 s. — E 189 *PUDULI*. [Lk 86,84].

BB 231. PUNCYLI (c.): 3 sētas, 24 v., 19 s. — E 189 *PUNCUĻI*. Lk 86,88/89 *PUNCUĻI*.

BB 229. RADELJI (c.): 2 sētas, 6 v., 4 s. — E 183 *RADŽĒĻI*. Lk 85,91 *RADŽEĻI*.

BB 228. REINIKI (c.): 2 sētas, 11 v., 12 s. — E 187 *RIJNIEKI*.

BB 228. REPŠI (c.): 6 sētas, 42 v., 29 s.— E 188 *REPŠAS*. Lk 85,55 *REPŠU-CAKULI*.

BB 230. RUDZATY (ciemi) I: 5 sētas, 22 v., 24 s.; II: 1 sēta, 3 v., 3 s. — E 187 *RUDZĒTAS*.

BB 231. SKABY (c.): 3 sētas, 10 v., 6 s. — E 189 *SKABJI*. Lk 86,76 *SKABI*.

BB 231. SKABY II (c.): 3 sētas, 8 v., 5 s. — E 189 *SKABJI*. Lk 86,75/76 *SKĀBIE*.

BB 231. SKAPTUŠ (c.): 3 sētas, 11 v., 9 s. — Lk 85, 55 *SKAPSTOTI*.

ZIEDOŠĀ LATGALE
(Vitālija Kalvāna glezna)



BB 230. SOLOŽ KUNGA (c.): 1 sēta, 8 v., 8 s. — E 189 *SALASKUNGI*. Lk 86,97 *SALASKUNGI*.

BB 232. STABOLNIKI (c.): 7 sētas, 18 v., 14 s. — E 189 *STEBULNIEKI*. Lk 86,65 *STABULNIEKI*.

BB 232. STARYJA STABALNIKI (c.): 2 sētas, 9 v., 4 s. — E 189 *STEBULNIEKI*.

BB 230. STALIDZANY (c.): 4 sētas, 21 v., 12 s. — E 182 *EZERA STALIDZĒNI*. Lk 76,37 *ASAR-STALSDZANI*.

BB 230. STALIDZANY (c.): 2 sētas, 6 v., 4 s. — [Lk 76,37].

BB 229. STALIDZANY I (c.): 3 sētas, 15 v., 21 s. — E 183 *STALIDZĒNI*. Lk 84,10/11 *STALIDZĀNI*.

BB 229. STALIDZANY II (c.): 1 sēta, 7 v., 5 s. — E 183 *STALIDZĒNI*. [Lk 84,10].

BB 228. STRODY (c.): 14 sētas, 52 v., 44 s. — E 188 *STRADI*. Lk 85,74 *MEŽASTRODI*.

BB 229. STRUZEMNIKI (c.): 4 sētas, 17 v., 18 s. — E 183 *STŪRMEŽNIEKI („STŪRENIEKI", STŪRAMEŽS)*. Lk 84,23 *STŪRMEŽNIEKI*.

BB 229. SUMANIKI (c.): 4 sētas, 13 v., 19 s.— E 183 *SOMENIEKI („SUMEINĪKI")*. Lk 85,91 *SUMEINIEKI*.

BB 231. SUNJUB (c.): 2 sētas, 9 v., 6 s.— E 189 *KAUPEŖI (SUŅUPI)*. Lk 86,76 *KAUPERI*.

BB 228. SVYLANY (c.): 2 sētas, 11 v., 12 s.— Lk 85, 12 *SVIĻUMI*.

BB 232. TEPERI (c.): 6 sētas, 16 v., 12 s.— E 189 *CEPEŖI*. Lk 86,76 *CEPERI*.

BB 228. TRIZELNIKI (c.): 4 sētas, 17 v., 13 s.— E 183 *TRĪZELNIEKI*. Lk 86,73 *TRIZEĻNIEKI*.

BB 232. TROKŠI (c.): 2 sētas, 8 v., 5 s.— E 189 *TRĀKŠI*. Lk 86,65 *TROKŠAS*.

BB 229. TRUPY I (c.): 3 sētas, 14 v., 15 s.— E 183 *TROPI*. Lk 84,14 *TROPI*.

BB 229. TRUPY II (c.): 1 sēta, 5 v., 6 s.— E 183 *TROPI*. Lk 84,14 *TROPS*.

BB 231. TRUPY (c.): 12 sētas, 25 v., 20 s.— E 189 *TROPI*. Lk 86,88 *MALTAS-TRUPI*.

BB 232. NOVIJA TRUPY (c.): 1 sēta, 3 v., 3 s.— E 189 *TROPI*. Lk 86,74 *MEŽA TRUPI*.

BB 231. TUMANY (ciemi) I: 7 sētas, 20 v., 20 s.; II: 3 sētas, 9 v., 7 s.; III: 6 sētas, 19 v., 18 s.; IV: 3 sētas, 11 v., 11 s.; V: 2 sētas, 8 v., 6 s.; VI: 3 sētas, 9 v., 7 s.; VII: 3 sētas, 13 v., 8 s.; VIII: 3 sētas, 11 v., 10 s.— Lk 95,90 *TUMUŠKI*.

BB 231. UGOLNIKI (c.): 3 sētas, 14 v., 6 s.— E 189 *OGAIŅI*. Lk 86, 85/86 *UGAIŅI*.

BB 231. ULANOVA (c.): 4 sētas, 14 v., 11 s.— E 189 *SAUŅA-VULINI*. Lk 86,87 *KALNA-VULONI*.

BB 230. UŠA (c.): 7 sētas, 40 v., 30 s.— E 189 *OŠA*. Lk 86,95 *UŠANI*.

BB 229. VEIPA (c.): 4 sētas, 23 v., 14 s.— E 183 *VEIPI*. Lk 85,61 *VEIPI*.

BB 230. VIDY (c.): 3 sētas, 14 v., 11 s.— E 182 *VIDSALA*.

BB 227.VORKLJANI (c.): 2 sētas, 9 v., 4 s.— [Lk 85,55].

BB. 231. VOVERA (c.): 5 sētas, 16 v., 15 s.— E 189 *VĀVEŖI*. Lk 86,86 *VOVERI*.

BB 230. VYLCANY (c.): 2 sētas, 12 v., 14 s.— Lk 86, 70 *VILCĀNI*.

BB 232. VYLCYNY (c): 6 sētas, 22 v., 17 s.— E 189 *VILCĒNI*. Lk 86,83 *VILCĒNI*.

BB 230. ZALAN (c.): 1 sēta, 12 v., 11 s.— E 182 *ZALĀNI*.

BB 230. ZALAN-ANSPURIŠI (c.): 1 sēta, 8 v., 4 s.— E 188 *ZALĀNI*. Lk 85,33 *ZOLĀNI*.

BB 229. ZALMEŽI (c.): 4 sētas, 13 v., 11 s.— E 183 *ZAĻMEŽNIEKI*. Lk 84,11 *ZALMEŽNIEKI* .

BB 231. ZEIMULI (c.) 5 sētas, 22 v., 15 s.— E 189 *ZĪMUĻI*. Lk 86,97 *ZEIMUĻI*.

BB 229. ZEPT APŠA (c.): 1 sēta, 4 v., 2 s.— E 183 *ZEPJI*. Lk 85,61/62 *ZEPI*.

BB 230. ZLEMETJ (c.): 1 sēta, 13 v., 8 s.— Lk 85, 12/22 *PELŠU-ZLEMEŠI*.

ŪDEŅI: BB 234. ATAŠINA (upīte) — [Lk 76,27].

BB 234. ATAŠINSKA (ezers) — Lk 76.37 *MARIJAS EZERS*.

BB 234. DUBINTA (upīte).

BB 234. GRIGOROVA (ezers).

BB 234. IKOVA (upīte). E 190 *„IKOVIŅA "*. Lk 85,94 *IKAVIŅA*.

BB 234. ISLA (upīte).

BB 234. LIPOVKA (upe) — [Lk 85,37].

BB 234. LISENA (upīte) — E 190 *LISINIS* (jeb *LISINS, LISINE, LISINA*). Lk 85,85 *LISINA*.

BB 233. MALMANA (upīte) — E 190 *MĒLMUTE* jeb *MĒLMANA*. Lk 85,75/85 *MALMUTA*.

BB 234. MURMOSTYNA (upīte) — E 190 *MŪRMASTA* jeb *MŪRMASTIENE*. [Lk 85,60].

BB 235. NALOBNICA (upīte).

BB 235. NARTA (upīte).

BB 234. OBOLIŠA (upīte) — [Lk 85,36].

BB 235. RATYNINSKA (upīte) — [Lk 86,74].

BB 234. SALNA (upīte) — [Lk 85,74].

BB 234. STRUDENA (upīte) — [Lk 84,14].

BB 234. STURZEMINKA (upīte) — [Lk 84,23].

BB 234. ŠPIRGA (upīte) — [Lk 85,38].

BB 235. TAVRITA (upīte).

BB 234. TISKOTKA (upīte) — [Lk 85,71].

BB 235. BOLŠAJA UŠA (upe) — E 189 *OŠA*. Lk 86, 94 *OŠA*.

BB 235. MALAJA UŠA (upīte) — [Lk 76,24].

BB 233. VERTELJANKA (upīte) — [Lk 85,45].

BB 234. VOSATA (upīte).

BB 235. ZVIRNA (upīte) — [Lk 86,85].

BB 237. [VIĻĀNI] (ciemi). Kroņa zemnieku valdījums Fjodora fon Korfa mūžanomā. 10 ciemos kopā 41 sēta, 167 v.,169 s.— Zeme: z.ē. 38,0; t. 924,3; mežs 1065,2; pļ. 216,3; n.z. 32,8. Kopā 2276,6 – E 189 *VIĻĀNI* jeb *VIĻĒNI*. Lk 85,28 *VIĻĀNI*.

BB 237. DIPŠI (c.): 2 sētas, 5 v., 6 s.— E 189 *DŽIPŠĻI*. Lk 85,59/69 *DŽIPŠĻI*.

BB 237. KURTNIKI (c.): 6 sētas, 19 v., 34 s.— E 189 *KŪRPINIEKI*. Lk 85,69 *KURPINIKI*.

BB 237. MAKUŽI (c.): 6 sētas, 36 v., 30 s.— E 189 *MAKUŽI*. Lk 85,68/69 *MAKUŽI*.

BB 237. OSTANIŠKI (c.): 4 sētas, 11 v., 8 s.— E 189 *„OSNEIŠI"*. Lk 85,59/69 *OSNIŠI*.

BB 237. PILISKOLJ (c.): 5 sētas, 24 v., 19 s.— E 189 *PILSKALNS (PLISKAVA)*. Lk 85,58/59 *PILSKALNS*.

BB 237. SAMENI (c.): 4 sētas, 10 v., 11 s.— E 189 *SAMEŅI*. Lk 85,58 *SAMEŅI*.

BB 237. BOLŠIJA SLUDAKI (c.): 3 sētas, 21 v., 19 s.– E 189 *SKUJAVNIEKI*. Lk 85,49/59 *SKUJAUNIEKI*.

BB 237. MALYJA SLUDANY (c.): 6 sētas, 22 v., 21 s.— [Lk 85,59].

BB 237. ZELTENI (c.): 2 sētas, 7 v., 5 s.– [Lk 85,58].

BB 238. LUBAN (ezers). Valda grāfs Michails Borgs, Rika mazgadīgie bērni un kroņa zemnieki; zeme nodota mūžanomā Fjodoram fon Korfam un Osipam Romeram. Ezera dziļums 2—7 m; platums 6,2 km. Zeme: pļ. 3,3; n.z. 7534,6. Kopā 7537,9 – E 190 *LUBĀNAS EZERS*. Lk 84,17 uc., 85,96 uc. *LUBĀNAS EZERS*.

BB 239. INDINJA (c.). Kroņa zemnieku valdījums mūžanomā stārastam fon Korfam. 20 sētas, 89 v., 82 s.— E 182 *IEDEŅI*. Lk 84,19 *ĪDEŅI*.

BB 240. BYKOVO (pm.). Valda Josifs Romers. Nav sētu un iedz. Kungu koka nams ar augļudārzu. Ciemos 72 sētas, 362 v., 330 s. Zeme: z.ē. 47,0; t. 1556,9; pļ. 56,8; mežs 5863,9; n.z. 855,5. Kopā 8380,1 – E 182 *BIKAVA*. Lk 94,91 *BIKAVA* (muiža).

BB 240. APŠIKOLNA (c.): 1 sēta, 17 v.,14 s.— Lk 94, 92 *APŠENIEKI*.

BB 240. CYMATI (c.): 8 sētas, 27 v., 25 s.— E 182 *CIEMATA (CIEMATI)*. Lk 94,81/91 *CIEMATI*.

BB 240. CYPČI (c.): 2 sētas, 17 v., 16 s.— E 182 *ČIMSIŅAS*.

BB 240. DYRVANY (c.): 2 sētas, 82 v., 76 s.— E 182 *DĪRVANIENE*. Lk 94,90 *DERVANIENE*.

BB 240. DZYLERI (c.): 10 sētas, 29 v., 22 s.— E 182 *DZIĻĀRES*. Lk 94,82 *DZIĻĀRI*.

BB 240. GOROS-VACANIKI (c.): 2 sētas, 6 v., 7 s.— E 182 *GAŖANČI*. Lk 94,70 *GAROVACAINE*.

BB 240. JECEPLJA (c.): 4 sētas, 11 v., 10 s.— Lk 94, 80 *CVELKAUS*.

BB 240. JUKNJA (c.): 2 sētas, 10 v., 13 s.— E 182 *JUKNAVA*.

BB 240. KOZYR (c.): 6 sētas, 23 v., 12 s.— E 182 *KAZĀRI*. Lk 94,70 *KAZĀRI*.

BB 240. KRESLI (c.): 1 sēta, 4 v., 2 s.— E 182 *KRĒSEĻI*. Lk 94,92 *KRESLI*.

BB 240. LEIGOVA (c.): 2 sētas, 14 v., 10 s.— E 182 *LĪGĀNI*. Lk 93,20/21 *LEIGAUNES*.

BB 240. PEDELI (c.): 4 sētas, 14 v., 15 s.— E 182 *PEDEĻI*. Lk 94,90 *PEDEĻI*.

BB 240. SALNAKOLNA (c.): 3 sētas, 13 v., 9 s.— E 182 *SAULESKALNS*. Lk 94,70 *SAULESKALNS*.

BB 240. SOLY (c.): 2 sētas, 10 v., 12 s.— E 182 *SĪĻI*. Lk 94,90 *SEIĻI*.

BB 240. ŠAVRIŠI (c.): 4 sētas, 21 v., 17 s.— E 182 *ŠAURĪŠI*. Lk 94,81 *ŠAURĪŠI*.

BB 240. VSONJUŠKI (c.): 2 sētas, 10 v., 8 s.— E 182 *VILNŪCE*. Lk 94,81 *VILNAUCI*.

BB 240. ŽOGATY (c.): 9 sētas, 31 v., 35 s.— E 182 *ŽAGATAS*. Lk 94,70 *ŽAGATAS*.

ŪDEŅI: BB 240. KRESLA (upīte). Dziļums 13 cm; platums 2 m — [Lk 94,91].

BB 241. OKL (ezers).

BB 241. SULJA (upīte).

BB 241. VIKŠTA (upe). Dziļums 1,4 m; platums 24 m.

BB 241. KOVNATA (pm.). Valda grāfs Idizijs Hilzens. Kungu dzīvojamais nams (koka celtne). Nav sētu un iedz. Ciemos 452 sētas, 1892 v., 1649 s. Zeme: z.ē. 165,4; t. 11. 491,0; pļ. 359,0; m.m. 4448,6; n.z. 378,8. Kopā 16 842,8– E 184 *KAUNATA* (muiža). Lk 104,30 *KAUNATA*.

BB 243. AMNILIŠKI (c.): 8 sētas, 27 v., 19 s.— E 184 *AKMINIEŠI*. Lk 104,20 *AKMINIŠI*.

BB 243. ANTROPOVA (c.): 5 sētas, 22 v., 21 s.— Lk 104,20 *ANTROPOVA*.

BB 242. APROBY (c.): 2 sētas, 3 v., 5 s.— E 184 *APROBS*. Lk 104,52 *APRUBA*.

BB 243. AREHOVKA (c.): 6 sētas, 26 v., 24 s.— Lk 104,22 *LEJAS-OREHOVKA*.

BB 243. ASANIŠKI (c.): 2 sētas, 7 v., 10 s.— E 184 *ASĀNIŠKIS*. Lk 104,52 *ASANIŠĶI*.

BB 243. ASTIČI (c.): 9 sētas, 37 v., 39 s.— Lk 104,20 *ASTICI*.

BB 242. BEČARY (c.): 6 sētas, 24 v., 25 s.— E 184 *BEČERI*. Lk 104,53 *BEČERI*.

BB 242. BESKOVA (c.): 5 sētas, 22 v., 18 s.— Lk 104,33 *BIESOVKA*.

BB 241. BLAIDERY (c.): 5 sētas, 16 v., 23 s.— E 184 *„BLEIDERI"*. Lk 104,51 *BLAIDERI*.

BB 241. BOLTYNA (c.): 8 sētas, 34 v., 40 s.— E 184 *BALTEŅI*. Lk 104,50 *BALTEŅI*.

BB 243. BOROVAJA (c.): 9 sētas, 24 v., 22 s.— Lk 104,11 *BOROVAJA*.

BB 242. BORSUKI (c.): 1 sēta, 14 v., 14 s.— Lk 104, 73 *BARSUKI*.

BB 241. BOTNI (c.): 6 sētas, 26 v., 26 s.— E 184 *BATNES* (pusmuiža). Lk 104,41 *LIELIE BATŅI*.

BB 243. BOLŠIJE BREZIŠKI (c.): 6 sētas, 30 v., 19 s. — E 184 *BRID(D)ZIŠKAS*. Lk 104,21 *KALNA-BRIDZIŠĶI*.

BB 243. MALYJA BREZIŠKI (c.): 4 sētas, 15 v., 12 s. – E 184 *BRI(D)ZIŠKAS*. Lk 104,21 *LEJAS-BRIDZIŠĶI*.

BB 243. BUKUTENJ (c.): 4 sētas, 12 v., 10 s.— E 184 *BUKATEŅI*. Lk 104,30 *BUKATEŅI*.

BB 242. BYDZANY (c.): 4 sētas, 9 v., 11 s.— E 184 *BIDZĒNI*. Lk 104,42 *BIDZENI*.

BB 243. DVORCOVA (c.): 4 sētas, 22 v., 21 s.— Lk 104,14 *DVORIŠČE*.

BB 242. FILKOVA (c,): 2 sētas, 11 v., 6 s.— Lk 104, 56 *FILANDMUIŽA*.

BB 244. GAVEIKI (c.): 10 sētas, 40 v., 35 s.— E 184 *„GAVEIKI"*. Lk 104,63 *GOVEIKI*.

BB 243. GOLYŠOVA (c.): 3 sētas, 21 v., 11 s.— Lk 104,11 *GOLIŠEVKA*.

BB 243. HOLODNOI RUČEI (c.): 3 sētas, 16 v., 16 s. — Lk 104,10 *CHOLODNIJE RUČJI*.

BB 242. IONIKI (c.): 3 sētas, 17 v., 15 s.— E 184 *JĀNIKI*. Lk 104,43 *JĀNIŠĶI*.

BB 243. IZOTOVA (c.): 3 sētas, 4 v., 9 s.— E 184 *IZATI* (pusmuiža). Lk 104,20 *IZOTI*.

BB 242. JAVNJA (c.): 5 sētas, 11 v., 8 s.— E 184 *JAUKA*. Lk 104,33 *JAUKI*.

BB 243. JERZOVKA (c.): 3 sētas, 19 v., 19 s.— Lk 104,32 *JERZOVKA*.

BB 243. JUGULI (c.): 11 sētas, 44 v., 33 s.— E 184 *JUGUĻI*. Lk 104,32 *JUGUĻI*.

BB 243. KALINOVKA (c.): 4 sētas, 16 v., 12 s.— Lk 104,32 *KAĻINOVKA*.

BB 241. KARNILOVA (c.): 4 sētas, 10 v., 4 s.— E 184 *„KARNALINA"*. Lk 104,63 *KARNOLINO*.

BB 243. KOSTOVSKA (c.): 7 sētas, 29 v., 20 s.— Lk 104,30 *KATKOVSKIJE*.

BB 242. KOVALEVKA (c.): 5 sētas, 13 v., 19 s.— Lk 104,52 *KOVAĻKI*.

BB 242. KROMANY (c.): 4 sētas, 23 v., 16 s.— E 184 *KRAMĀNI*. Lk 104,53 *KROMANI*.

BB 242. KUPNIKA, BB 244. KUPKINA (c.): 6 sētas, 29 v., 20 s.— Lk 104,42 *KUBKINA*.

BB 242. BOLŠIJA KUKOLI (c.): 6 sētas, 30 v., 30 s.— E 184 *KUKUĻI*. Lk 104,62 *LIELIE-KUKUĻI*.

BB 242. MALYJE KUKOLI (c.): 4 sētas, 14 v., 15 s.— E 184 *KUKUĻI*. Lk 104,62 *MAZIE-KUKUĻI*.

BB 243. LEIKI, BB 244. LEINOVA (c.): 8 sētas, 31 v., 27 s.— E 184 *„LEIŅI"*. Lk 104,32 *LEIŅI*.



IELA RĒZEKNĒ (Arvīda Egles glezna)

BB 243. LESINSKA (c.): 12 sētas, 46 v., 45 s.— Lk 104,20 *LESINSKI*.

BB 242. MAKULIŠKI, BB 244. MUKALIŠKI (c.): 2 sētas, 14 v., 16 s.— E 184 *MUKĀNI*. Lk 104.41 *MUKĀNI*.

BB 243. MORGUCKI (c.): 7 sētas, 24 v., 28 s.—E 185 *MĒRGŪŠI* . Lk 104,42 *MARGUCI*.

BB 241. MOZGI (c.): 5 sētas, 24 v., 19 s.— E 184 *MAZGI*. Lk 104,40 *MOZGI*.

BB 243. NAGLY (c.): 2 sētas, 10 v., 8 s.— E 185 *NAGLI* (pusmuiža).

BB 242. OBRUBA (c.): 1 sēta, 6 v., 5 s.— [Lk 104,52].

BB 243. OSINY (c.): 5 sētas, 17 v., 12 s.— E 184 *ASĀNI*. Lk 104,31 *OSANIŠĶI*.

BB 242. OSTROVA (c.): 5 sētas, 16 v., 21 s.—Lk 104, 61 *OSTROVSKIJE*.

BB 242. PETROVSKA (c.): 5 sētas, 9 v., 10 s.— Lk 104,52 *PETROVSKA*.

BB 243. PILISKOLNA (c.): 7 sētas, 34 v., 20 s.— E 185 *PĪLKAĻŅI*. Lk 104,31 *PILIĶI*.

BB 243. PLENČI (c.): 6 sētas, 16 v., 14 s.— Lk 104,20 *PLENČI*.

BB 243. PORTOVA (c.): 6 sētas, 30 v., 24 s.— E 185 *PĒRTĀJI*. Lk 104,32 *PARTAVA*.

BB 242. RASICKA (c.): 17 sētas, 45 v., 34 s.— Lk 104,61 *RASICKI*.

BB 243. REINIKI (c.): 3 sētas, 17 v., 11 s.— Lk 104, 42 *REINIČĶI*.

BB 242. ROMANOVA (c.): 7 sētas, 29 v., 22 s.— E 185 *RAMĀNI*. Lk 104,72 *RUMAŅI*.

BB 243. RUDEŠA (c.). Nav sētu un iedz., dzīvo šļachtiči — E 185 *RUDZĪŠI*. Lk 104,62 *RUDZĪŠI*.

BB 242. RUDKOVA (c.): 6 sētas, 34 v., 28 s.— E 185 *RUTKI*. Lk 104.63 *RUTKI*.

BB 242. RUDOVA (c.): 5 sētas, 22 v., 14 s.— E 185 *RUDAVA* (muiža). Lk 104,64 *RUDOVA*.

BB 242. BOLŠIJA RUDZATY (c.): 6 sētas, 17 v., 8 s.— E 185 *RUDZĒTAS*. Lk 104,62 *RUDZJATI*.

BB 242. MALYJA RUDZATY (c.): 3 sētas, 25 v., 26 s. — E 185 *RUDZĒTAS*. [Lk 104.62].

BB 242. SILOVA (c.): 6 sētas, 25 v., 18 s.— E 185 *SILAGALS*. Lk 104,45 *ZEJĻEVO*.

BB 243. SINJALŠY (c.): 4 sētas, 22 v., 26 s.— E 185 *SIENAIŽI*. Lk 104,11 *SEŅAIŽI*.

BB 242. SKADINI (c.): 7 sētas, 35 v., 28 s. — E 185 *SKADEŅI*. Lk 104,43 *SKADENI*.

BB 243. SKARBOVA (c.): 3 sētas, 7 v., 8 s.— Lk 104, 31 *SKARBOVKA*.

BB 242. SLEINOVA (c.): 5 sētas, 16 v., 20 s.— E 185 *„SLEINĀJI"*. Lk 104,64 *SLEINAVA*.

BB 241. SLOBODA NOVAJA (c.): 21 sēta, 100 v., 78 s. — E 185 *SLABADA*. Lk 104,31/41 *SLOBODA*.

BB 241. SLOBODA STARAJA (c.): 7 sētas, 25 v.,23 s. — E 185 *SLABADA*. Lk 104,41 *VECSLOBODA*.

BB 242. SPIRGINI (c.): 3 sētas, 21 v., 19 s.— E 185 *„SPIRGIŅI"*. Lk 104,42 *SPRIGIŅI*.

BB 242. ŠASTY (c.): 1 sēta, 9 v., 9 s.— Lk 104,52 *ŠOSTI*.

BB 243. ŠLJAHOTY (c.): 9 sētas, 42 v., 35 s.— E 185 *ŠĻAKOTYS*. Lk 104, 20 *ŠĻACHATI*.

BB 242. TUMOŽANY DOLNIH (c.): 3 sētas, 8 v., 10 s. — E 185 *TOMUŽI*. Lk 104,63 *TUMAZANI*.

BB 242. TUMOŽANY GORNIH (c.): 2 sētas, 13 v., 13 s.— E 185 *TOMUŽI*. [Lk 104,63].

Bb 242. USOVA (c): 3 sētas, 18 v., 16 s.— Lk 104,33 *USOVA*.

BB 243. VAMŽA (c.): 4 sētas, 17 v., 17 s.— E 186 *VĀMŽI* (pusmuiža). Lk 104,81 *VAMŽI*.

BB 243. VAMŽINIKI (c.): 5 sētas, 32 v., 39 s.— E 185 *VĀMZIŠKAS*.

BB 241. VIŠI (c.): 10 sētas, 47 v., 36 s.— E 185 *VIŠI*. Lk 104,61 *VIŠI*.

BB 243. VORKALI (c.). Nav sētu un iedz., dzīvo šļachtiči — Lk 104,64 *VARKAĻI*.

BB 242. ZAIMANY (c.): 10 sētas, 53 v., 37 s.— E 185 *„ZEIMAĻI"*. Lk 104,43 *DZALMANI*.

BB 242. ZELČI (c.): 3 sētas, 14 v., 15 s.— Lk 104,63 *ZEĻČI*.

ŪDEŅI: BB 244. ABRUBA (ezers) — [Lk 104,52].

BB 244. ANTROPOV (ezers) — [Lk 104,20].

BB 245. BROHAN (ezers).

BB 244. GAVEJSK (ezers) — [Lk 104,63].

BB 244. HOLODNAJA (upe) — [Lk 104,10].

BB 244. KOVNATA (ezers).

BB 245. LAGRIŠA (upīte).

BB 244. MAGRYŠ (ezers) — [Lk 104,72].

BB 244. MORGUC (ezers) — [Lk 104,42].

BB 245. MOSKOVDANA (upīte).

BB 244. MURNICA (upīte) — [Lk 104,62].

BB 245. PARTOV (ezers) — E 185 *„PĀRTOVAS" EZERS*.

BB 245. POLIENOV (ezers).

BB 244. RAZNA (ezers).

BB 244. RUIZAKTA (ezers) — [Lk 104,62].

BB 245. SERNA (upīte).

BB 244. SINALŠ (ezers) — [Lk 104,11].

BB 244. SLEINOVA (ezers) — [Lk 104,64].

BB 244. MALAJA SNIDINA (ezers) — E 185 *SNIEDZINS*.

BB 244. ŠESTOV (ezers) — [Lk 104,52].

BB 244. TUMOŽON (ezers) — [Lk 104,53].

BB 244. USOVA (upe) — [Lk 104,33].

BB 245. VARKALI (upīte).

BB 245. VORKALI (ezers) — [Lk 104,64].

BB 244. ZALJMAN (ezers) — [Lk 104,43].

BB 245. ZBIŠA (upīte).

BB 245. POGOST KOVNATY (māc.-m.).Valda ksendzs Matvejs Ivanovskis. Ūniātu koka baznīca. Zeme: z. ē. 1,6; t. 42,3; pļ. 2,0; n.z. 0,7. Kopā 46,6 – [Lk 104,30].

BB 246. ANDREPNA (pm.). Valda ģenerālmajors Staņislavs Saltans. Kungu koka dzīvojamā ēka. Nav sētu un iedz. Ciemos kopā 249 sētas, 838 v., 746 s. Zeme: z.ē. 87,4; t. 5792,7; pļ. 160,6; mežs 2247,4; n.z. 304,3. Kopā 8592,4 — E 181 *ANDRUPIENE* (muiža). Lk 96,77 *ANDREPNA*.

BB 247. BEITANY (c.): 9 sētas, 29 v., 10 s.— E 181 *BEITĒNI*. Lk 96,99 *BEITANI*.

BB 247. DAUGULIŠKI (c.): 3 sētas, 9 v., 11 s.—E 181 *DAUGUĻI*. Lk 96,79 *DAUGULI*.

BB 246. DULINA (c.): 16 sētas, 42 v., 37 s.— Lk 96, 89 *DUNOLES PUSMUIŽA*.

BB 247. FOLVAROK (c.): 12 sētas, 29 v., 25 s.— Lk 96,79 *FOLVAROKA*.

BB 247. GRIBOVSKA (c.): 6 sētas, 20 v., 26 s.— E 181 *GRABOVA*. Lk 96,78 *GRABAUSKAJA*.

BB 247. GRAZANIŠKI (c.): 16 sētas, 46 v., 38 s.— Lk 96,89/99 *GRIŽENKI*.

BB 246. GRIŽANY (c.): 4 sētas, 16 v., 15 s.— E 181 *GRIEZĒNI*. Lk 96,88 *GRIZANI*.

BB 247. INDRINIŠKI (c.): 10 sētas, 32 v., 26 s.— E 181 *JUKUMI*.

BB 246. INFKALI (c.): 12 sētas, 32 v., 26 s.— E 181 *KĀLĪTAS*.

BB 246. KLICMETY (c.): 4 sētas, 14 v., 16 s.— E 181 *TUVĪMĀS KLIESMETES*. Lk 96,79 *KLISMETI*.

BB 246. KLICMETY DOLNYJA (c.): 2 sētas, 11 v., ,0 s.— E 181 *TĀLĪMĀS KLIESMETES*. [Lk 96,79].

BB 247. KRAVNJA (c.): 11 sētas, 43 v., 38 s.— E 181 *KRAUĻI*. Lk 96,79 *KRAUĻU PUSMUIŽA*.

BB 247. LAPY (c.): 3 sētas, 10 v., 9 s.— E 181 *LAPI*. Lk 96,69 *LAPU PUSMUIŽA*.

BB 247. LIBANA (c.): 4 sētas, 18 v., 12 s.— E 181 *LIEBEŅI*. Lk 96,78 *LIBINI*.

BB 246. LITVINI (c.):7 sētas, 30 v., 22 s.— E 181 *LIETAVNIEKI*. Lk 96,76 *LITVJANI*.

BB 246. LOVLJANY (c.): 15 sētas, 41 v., 38 s.— E 181 *ĻĀĻĒNI*.

BB 247. MALTA (c.): 4 sētas, 21 v., 19 s.— E 181 *MELTA*. Lk 96,88 *MALTA*.

BB 247. MAMONIŠKI (c.): 5 sētas, 19 v., 14 s.— E 181 *MAMONI*. Lk 105,90 *MAMONOVA*.

BB 246. MAVRINI (c,): 4 sētas, 15 v., 20 s.— Lk 96, 89 *MIVRENIEKI*.

BB 247. MALUKŠTA (c.): 3 sētas, 16 v., 10 s.— E 181 *MELŪKSTIS*.

BB 247. NOVAJA SELJ (c.): 8 sētas, 27 v.. 19 s.— Lk 96,98 *JAUN-DEREVŅA*.

BB 246. PIŽANY (c.): 4 sētas, 15 v., 14 s.— E 181 *PIEZĒNI* . Lk 96,89 *PIZANU PUSMUIŽA*.

BB 247. POZNIKI (c.): 5 sētas, 18 v., 5 s.— Lk 96,88 *PAZNAKI*.

BB 247. PUNTY (c.): 3 sētas, 14 v., 12 s.— Lk 96,78 *PINTU PUSMUIŽA*.

BB 246. STALIDANI (c.): 4 sētas, 15 v., 21 s,— E 181 *STALIDZĒNI*. Lk 96,87 *STALEZINA*.

BB 247. SLESARI (c.): 4 sētas, 14 v., 16 s. — E 181 *SLESEŖI*. Lk 96,78 *ŠLOSERI*.

BB 247. SLOBODA (c.): 4 sētas, 16 v., 20 s.— E 181 *SLABADA*. Lk 96,78 *SLABADA*.

BB 246. VYROVDA (c.): 12 sētas, 31 v., 32 s.—E 181 *VIRAUDA*. Lk 96,87/97 *VIRAUDA L[IELĀ]*.

BB 246. VYRŽI (c.): 4 sētas, 15 v., 12 s.— E 181 *VIRZAS*. Lk 96,89 *VIRZI*.

RĒZEKNES APRIŅĶA AINAVA



BB 248. ZUNDY (c.): 4 sētas, 11 v., 19 s.— E 181 *ZUNDES*. Lk 96,98,99 *ZUNDI*.

BB 246. ŽUNDA (c.): 11 sētas, 39 v., 44 s.— E 181 *ZUNDES*. Lk 96,86 *ZUNDI*.

ŪDEŅI: BB 248. ADAN (ezers).

BB 248. KLUKNA (ezers).

BB 248. KOLJAL (ezers).

BB 248. BOLŠOJE KOMELJ (ezers).

BB 248. KRYŽEV (ezers).

BB 248. BOLŠOJE MAMAN (ezers).

BB 248. MAMONOVA (upe) — [Lk 105,90].

BB 248. OLUSNICA (upīte).

BB 248. RUDEŠ (ezers).

BB 247. VYRŽA (ezers) — [Lk 96,79].

BB 248. VYROVDA (ezers). Valda galma padomnieka Šadurska bērni un ģenerālmajors Saltans. Ezera dziļums 6—15 m; platums 1,3 km. N.z. 158,0 — Lk 96,97/98 *VIRAUDAS EZERS*.

BB 249. OLUSA (ezers). Valda ģenerālmajors Staņislavs Saltans un grāfiene Konstancija Hilzena. Ezera dziļums 4—6 m; platums 1,3 km. Zeme: m.m. 0,6, n.z. 200,0. Kopā 200,6— Lk 96,78 *VOLOVECAS EZERS*.

BB 249. BIŽA (sala Bižas ezerā). Valda ģenerālmajors Saltans. Zeme: m.m. 4,3; n.z. 4,0. Kopā 8,3 — Lk 96,77.

BB 250. BIŽA (ezers). Valda Saltans un Hilzena. Ezera dziļums 4—6 m; platums 1,3 km. N.z. 232,2 — Lk 96, 67/77 *BIŽAS EZERS*.

BB 250. ČUŠKANY (c.). Valda Polijas galma kamerieŗa meita, Felkerzāma sieva. 3 sētas, 11 v., 17 s. Kopā ar citiem ciemiem 34 sētas, 99 v., 98 s. Zeme: z.ē. 17,5; t. 387,9; pļ. 54,6; m.m. 3033,0; n.z. 393,5. Kopā 3886,5 — Lk 96,92 *ČUKSTU PUSMUIŽA*.

BB 250. KIRKALIŠKI (c.): 7 sētas, 22 v., 19 s.— Lk 96,81 *KIRIKILIŠKI*.

BB 250. KONDRAŠI (c.): 4 sētas bez iedz. — E 187 *KONDRAŠI*. Lk 96,71 *KANDRAŠAUKA*.

BB 250. KRUPENIŠKI (c.): 2 sētas, 19 v., 23 s.— E 187 *KRUPINIŠKAS*. Lk 96,90 *KRUPENIŠKI*.

BB 250. LEIKSTY (c.): 5 sētas, 16 v., 14 s.— E 187 *„LEINIŠĶI"*.

BB 250. OPSA (c.): 2 sētas, 8 v., 7 s.— Lk 96,92 *VOBSAS PUSMUIŽA*.

BB 250. OSTROV (c.): 2 sētas bez iedz. — E 187 *DUDARI*. Lk 96,71 *DUDARI*.

BB 250. RUMJANICA (c.): 3 sētas, 12 v., 11 s.— Lk 96,90 *RUŠENICAS MUIŽA*.

BB 250. VILKOSOLA (c.): 3 sētas, 11 v., 7 s.— E 187 *VILCĒNI*.

ŪDEŅI: BB 251. GADRY (ezers).

BB 251. GOLTAČA (upīte).

BB 251. MERANA (upīte).

BB 251. MERENJ GLUHOJE (ezers).

BB 251. PUŠNICA (upīte) — [Lk 96,92].

BB 251. RUŠENICA (upe) — [Lk 96,90].

BB 251. UBOLJ (ezers) —Lk 96,71/72 *UBIĻU EZERS*.

BB 251. ZALVA (ezers) — [Lk 96,90].

BB 251. FEIMANY (m.). Valda ksendzs Akims Poršs. Ūniātu baznīca un kungu dzīvojamais nams (koka ēkas). Nav sētu un iedz. Ciemos kopā 36 sētas, 152 v., 139 s. Zeme: z.ē. 26,0; t. 1008,0; pļ. 35,0; m.m. 478,5; n.z. 16,3. Kopā 1563,8 — E 187 *VĪ(N)MINS*. Lk 95,11 *FEIMAŅI*.

BB 251 ŠEMBELIŠKI (pm.). Kungu koka nams. Nav sētu un iedz.— E 187 *ŠAMBELIŠKAS*. Lk 87,99 *ŠEMBELENIŠĶI*.

BB 252. BOLŠIJA DUBI (c.): 2 sētas, 8 v., 7 s.— E 187 *DUBINI*. Lk 95,21 *DUBINA*.

BB 252. DOLNYJA DUBI (c.): 1 sēta, 6 v., 4 s.— E 187 *DUBI*.

BB 252. MALYJA DUBI (c.): 1 sēta, 4 v., 4 s.— E 187 *DUBI*.

BB 252. GAILIŠOVA (c.): 3 sētas, 10 v., 10 s.— E 187 *GAILĪŠI*. Lk 95,20 *EZERA GAILĪŠI*.

BB 252. GRAHOLSKA (c.): 1 sēta, 4 v., 7 s.— Lk 96, 90 *GRACHAĻSKIJE*.

BB 251. DOLNYJA LITERY (c.): 4 sētas, 14 v., 20 s. — Lk 96,90 *LAPERAUKAS PUSMUIŽA*.

BB 251. GORNYJE LITERY (c.): 2 sētas, 7 v., 8 s.— E 187 *LEPEŖI*. Lk 95,10 *LEPERI*.

BB 251. BOLŠAJA NAJEVTA (c.): 6 sētas, 27 v., 18 s.— E 187 *NAJAUTI*. Lk 95,10 *NAJAUTI*.

BB 251. MALAJA NAJEVTA (c.): 2 sētas, 5 v., 7 s.— E 187 *NAJAUTI*.

BB 251. POSLOVA (c.): 2 sētas, 9 v., 5 s.— E 187 *PASLAVA*. Lk 95,10 *POSLOVAS*.

BB 251. BOLŠOJA VOVEROVA (c.): 3 sētas, 10 v., 10 s.— E 187 *VĒVEŖI*. Lk 86,19 *VĒVERI*.

BB 251. MALOJA VOVEROVA (c.): 2 sētas, 10 v., 7 s.— E 187 *VĒVEŖI*. Lk 95,10 *VĒVERI*.

ŪDEŅI: 252. LAJPA (upīte). Dziļums 9 cm; platums 1,4 m.

BB 253. FOIMANSKOJE (ezers). Valda galma padomniece Konstancija Šadurska un Polijas galma kamerieŗa meita, Felkerzāma sieva. Ezera dziļums 4—11 m; platums 1,8 km, platība 792 ha — Lk 95,10 un 86,19/29 *FEIMAŅU EZERS*.

BB 253. ANTONIŠKI (pm.). Valda Polijas galma kamerieŗa meita, Felkerzāma sieva. Kungiem koka dzīvojamais nams. Nav sētu un iedz. Otrā pusmuižā un ciemos kopā 140 sētas, 418 v., 374 s. Zeme: z.ē. 111,2; t. 2811,7; pļ. 218,5; mežs 1748,0; n.z. 92,9. Kopā 4982,3 — E 186 *„ĀNTANIŠKYS"* (muiža). Lk 86,29 *ANTONIŠKI*.

BB 253. KONEC POLSKOI (pm.). Kungu koka nams. 2 sētas, 11 v., 6 s.— [Lk 86,29].

BB 254. BOBRY (c.): 7 sētas, 20 v., 17 s.— E 187 *BEBRI*. Lk 86,28 *BABRI*.

BB 253. BOLBARŽI (c.): 7 sētas, 21 v., 14 s.— E 186 *BALBĀRŽI*. Lk 86,58 *LATVJU BALBORŽI*.

BB 255. CYKLYŠKI (c.): 3 sētas, 12 v., 11 s.— E 187 *CATLAKŠI*. Lk 86,19 *CATLAKŠI*.

BB 253. ČUDARJANA (c.): 14 sētas, 36 v., 31 s.— Lk 86,48 *SUDARI*.

BB 254. GORŠANY (c.): 1 sēta, 6 v., 8 s.— E 187 *GARŠĒNI*. Lk 86,28 *GORŠANI*.

BB 25 4. JUŠI (c.). Nav sētu un iedz. E 187 *JURĪŠI*. Lk 86,28 *JURĪŠI*.

BB 254. KOVALEVSKA (c.). Nav sētu un iedz. E 187 *KAVALIŠKAS*.

BB 253. KOVRIŠKI (c.): 13 sētas, 30 v., 23 s.— E 186 *KAIRIŠI*.. Lk 86,38 *KAIRIŠI*.

BB 253. KULČI (c.): 5 sētas, 16 v., 11 s.— E 186 *KUĻČI*. Lk 86,49 *KUĻČI*.

BB 254. LEINOKOLNA (c.): 17 sētas, 43 v., 38 s.— E 187 *LĪŅA KALNS*. Lk 86,38/39 *LEINOKOLNS*.

BB 254. ORNJA (c.): 3 sētas, 10 v., 3 s.— E 187 *ORNEIŠI*. Lk 86,39 *ORNIŠI*.

BB 254. REINIKI (c.): 7 sētas, 20 v., 20 s.— E 186 *RIJNIEKI*. Lk 95,40 *RAGAVIKI*.

BB 253. SAVELI (c.): 4 sētas, 12 v., 7 s.— E 187 *SEVELES* Lk 86,49 *SAVEĻI*..

BB 253. SELUJANY (c.): 2 sētas, 7 v., 4 s.— E 187 *SILAJĀŅI* jeb *SALUJĀŅI* (muiža). Lk 86,48 *SILAJĀŅI*.

BB 254. ŠPAKI (c.): 14 sētas, 34 v., 34 s.— E 187 *ŠPAKI*. Lk 86,38 *ŠPAKI*.

BB 254. UŠKOLI (c.): 4 sētas, 10 v., 18 s.— E 186 *ŪŠPEĻI*. Lk 86,39 *LEJAS-UŠPEĻI*.

BB 254. VOLČANY (c.): 9 sētas, 27 v., 30 s.— E 187 *VILCĒNI*. Lk 86,28 *VILCĀNI*.

ŪDEŅI: BB 254. FOIMANKA (upīte) — Lk 86,38 *FEIMANKA*.

BB 254. NALOBNICA (upīte).

BB 255. RYBENIŠKI (m.). Valda Polijas galma kamerieris Michails Vesenhofs. Ūniātu koka baznīca, kungu mūŗa nams ar augļudārzu. Nav sētu un iedz. Atsevišķi izdalīta baznīcas zeme. Ciemos kopā 297 sētas, 1036 v., 1004 s. Zeme: z.ē. 189,0; t. 4364,6; pļ. 213,0; mežs 4351,6; n.z. 423,9. Kopā 9542,1 — E 187 *RIEBEŅI* (muiža). Lk 86, 45/46 *RIEBEŅI*.

BB 255. OSTROV (blakumuiža). Kungu koka nams. Nav sētu un iedz. — Lk 86,37 *OSTROVS*.

BB 255. ANTONY (c.): 6 sētas, 23 v., 15 s.— E 187 *ĀNTĒNI*. Lk 86,48 *ANTONI*.

BB 256. BYKOVA (c.): 10 sētas, 46 v., 42 s.— E 187 *BIKAVA*. Lk 86,58 *BIKOVA*.

BB 255. CYMANKA (c.): 14 sētas, 54 v., 54 s.— E 187 *CIEMAIŅI*.

BB 255. ČERMIKOVA (c.): 6 sētas, 15 v., 11 s.— Lk 86,67 *ČERVJAKOVKA*.

BB 256. ČERVONIKI (c.): 5 sētas, 31 v., 29 s.— Lk 86,47 *ČERVONIKI*.

BB 256. ČUHNOVA (c.): 4 sētas, 15 v., 16 s.— Lk 86, 48 *CHOCHLOVA*.

BB 256. DUBROVA (c.): 2 sētas, 13 v., 10 s.— E 187 *DUMBRAVA*. Lk 86,48 *DUBOVKA*.

BB 255. DUNCYŠKI (c.): 15 sētas, 41 v., 43 s.— E 187 *DUNCIŠKAS*. Lk 86,46 *DUNTIŠĶI*.

BB 256. GOLUBOVA (c.): 6 sētas, 23 v., 19 s.— Lk 86,47 *GOLUBI*.

BB 256. HRAMNOVA (c.): 2 sētas, 11 v., 6 s.— E 187 *KRĀMINI*. Lk 86,56 *CHROMINO*.

BB 256. JAKUBOVA (c.): 6 sētas, 26 v., 26 s.— Lk 86,68 *JAKIMOVKA*.

BB 256. JEČMENIŠKI (c.): 8 sētas, 32 v., 26 s.— Lk 86,57 *JAČMENIŠĶI*.

BB 256. JURGINY (c.). Nav iedz. — Lk 86,37 *JURGENI*.

BB 256. KASTJUKOVA (c.): 6 sētas, 14 v., 19 s.— Lk 86,36 *KOSTJUKI*.

BB 256. KASTYKI (c.): 5 sētas, 30 v., 21 s.— E 187 *KASTIGI*. Lk 86,57 *KOSTIGI*.

BB 256. KAUSA (c.): 5 sētas, 13 v., 20 s.— E 187 *KAUSAS*. Lk 86,55 vai 86,54 *KAUSA*.

BB 255. KOKORI (c.): 3 sētas, 11 v., 10 s.— Lk 86, 46 *(KOKAĻI)*.

BB 256. KATLEROVA (c.): 6 sētas, 17 v., 16 s.— Lk 86,57/58 *KOTĻAROVA*.

BB 256. LEIMUŠKI (c.): 8 sētas, 24 v., 23 s.— Lk 86, 56 *LEINIŠKI*.

BB 256. LEITANY (c.): 9 sētas, 33 v., 28 s.— E 187 *LEITĒNI*. Lk 86,57 *LEITANI*.

BB 257. LOTATČA (c.): 11 sētas, 23 v., 32 s.— Lk 86, 47 *LATOTUJEVA*.

BB 255. LUKAŠINKI (c.): 7 sētas, 28 v., 29 s.— Lk 86,46 *LUKAŠIŠĶI*.

BB 256. MARKOVA (c.): 9 sētas, 45 v., 36 s.— Lk 86,37 *MARKOVA*

BB 256. MKTA (c.): 9 sētas, 38 v., 38 s.— E 187 *MUKTI*. Lk 86,56 *MUCHTIKI*.

BB 256. NALOBA (c.): 4 sētas, 27 v., 29 s.— E 187 *NĀLOBNE*. Lk 86,68 *NALOBŅA*.

BB 256. NOVINY (c.): 10 sētas, 31 v., 24 s.— Lk 86, 36 *NOVINI*.

BB 255. PIVOVAROVA (c.): 2 sētas, 9 v., 12 s.— Lk 86,35 *PIVOVARI*.

BB 256. PODLIPJA (c.): 10 sētas, 34 v., 36 s.— Lk 86,48 *PODĻIPJE*.

BB 256. POLŠA (c.): 16 sētas, 41 v., 41 s.— E 187 *PALŠA*. Lk 86,47 *PALŠA*.

BB 256. PUDNIKI (c.): 3 sētas, 15 v., 15 s.— E 187 *PODNIEKI*. Lk 86,56 *PUDNIEKI*.

256. SAVNA (c.): 5 sētas, 20 v., 21 s.— E 187 *SAUNA*. Lk 86,54 *SAVĀNI*.

BB 255. SKANGELIŠKI (c.): 19 sētas, 52 v., 56 s.— E 187 *SKANGAĻI*. Lk 86,46 *SKANGELIŠĶI*.

BB 255. STABULNIKI (c.): 3 sētas, 11 v., 14 s.— E 187 *STEBULNIEKI*. Lk 86,65 *STABULNIEKI*.

BB 256. TIMOFEJEVA (c.): 1 sēta, 7 v., 5 s.— Lk 86, 45 *TIMĀNI*.

BB 255. VREINIKI (c.): 6 sētas, 11 v., 12 s.— E 187 *RIJNIEKI*. Lk 86,45 *REINIEKI*.

BB 255. ZABLODOVSKA (c.): 1 sēta, 3 v., 4 s.— Lk 86,55 *ZABEGI*.

ŪDEŅI: BB 257. KLENOVKA (upe).

BB 258. PARŠ (ezers).

BB 257. SAVNA (upīte) — [Lk 86,51].

BB 258. SVERSOUPA (upīte).

BB 258. VYDRA (upīte).

BB 258. BUK MYZA (pm.). Valda grāfiene Konstancija Hilzena. Kungiem koka dzīvojamais nams. Nav sētu un iedz. Ciemos kopā 696 sētas, 2839 v., 2598 s. Zeme: z.ē. 490,6; t. 14 864,4; pļ. 406,4; m.b. 948,3; m.m. 9551,0; n.z. 561,9. Kopā 26 822,6 – E 183 *BUKMUIŽA*. Lk 105, 72/73 *BUKMUIŽA*.

BB 258. NOVYJA MYSLI (pm.). Koka nams kungiem. Nav sētu un iedz. — Lk 105,62 *JAUNDOMA*

BB 258. STARYJA MYSLI (pm.). Koka nams kungiem. Nav sētu un iedz. — E 184 *VECDOME* (muiža). Lk 105,41 *VECDOMA*.

BB 261. AKSENOVA (c.): 8 sētas, 37 v., 32 s.— Lk 105,83 *AKSENOVO*.

BB 261. ALTYNIKI (c.): 6 sētas, 33 v., 21 s.—Lk 105, 62 *ALTINIKI*.

BB 260. ALYZIPEVA (c.): 18 sētas, 75 v., 71 s.— Lk 105,41 *ALŽENOVO*.

BB 259. ANŽANOVA (c.): 7 sētas, 22 v., 26 s.—E 183 *ĀNDŽĒNI*. Lk 105,82 *ANDŽANI*.

BB 260. ARTEMOVA (c.): 6 sētas, 31 v., 30 s.— Lk 105,50 *ARTEMOVKA*.

BB 260. BABALNICA (c.): 8 sētas, 23 v., 26 s.— Lk 105,94 *BRIŽEVA*.

BB 259. BEITANY (c.): 6 sētas, 29 v., 22 s.— E 183 *BEITĒNI*. Lk 105,51 *BEITANI*.

BB 260. BERESNA (c.): 2 sētas, 11 v., 7 s.— Lk 105, 56 *BERESŅI*.

BB 259. BLUSOVA (c.): 6 sētas, 13 v., 17 s.—Lk 105, 15 *BLUSOVA*.

BB 261. BOJARINOVA (c.): 9 sētas, 47 v., 43 s.— Lk 105,52 *BOJARI*.

BB 261. BOSALAGI (c.): 6 sētas, 26 v., 21 s.— E 183 *BASALIGI*. Lk 105,83 *BASALIGI*.

BB 259. BROKONY (c.): 2 sētas, 14 v., 12 s.—E 183 *BROKĀNI*. [Lk 104,23].

BB 260. BROKANY (c.): 11 sētas, 49 v., 41 s.— E 183 *BROKĀNI*. Lk 105,46 *BROKANI*.

BB 260. CYRŠEVA (c.): 17 sētas, 59 v., 50 s.— E 183 *CIRŠAVA*. Lk 105,53 *LIELTIRŠEVO*.

BB 259. ČERNJAKOVA (c.): 4 sētas, 11 v., 11 s.— Lk 104,12 *ČERNIKI*.

BB 259. DERKALI (c.): 8 sētas, 38 v., 30 s.— Lk 104, 13 *DZERKAĻI*.



RĒZEKNES APKAIME (Nikolaja Breikša glezna)

BB 259 DUBENJ, BB 262 DUBILJ (c.): 11 sētas, 39 v., 39 s.— E 184 *DUBUĻI* (pusmuiža). Lk 104,12 *DUBUĻI*.

BB 259. NA GORAH DUBENSKIH (c.): 3 sētas, 22 v., 15 s.— Lk 104,33 *DUBOVIJ MOCH*.

BB 261. EISAKI (c.): 5 sētas, 13 v., 11 s.— E 183 *„EISĀKI"*. Lk 104,13 *EISAKI*.

BB 259. ELSAKI, BB 262 EISAKI (c.): 3 sētas, 16 v., 14 s.— E 183 *„EISĀKI"*. Lk 105,93 *EISAKI*.

BB 259. GORAUZDOVA (c.): 2 sētas, 13 v., 8 s.— E 183 *GARANDŽOVA*. Lk 105,83 *GARANDŽOVA*.

BB 259. GOSTJLI, BB 262. GOSTINA (c.): 3 sētas, 12 v., 13 s.— Lk 105,91 *GOSTUNI*.

BB 260. NOVYJA JEGLEVA (c.): 10 sētas, 42 v., 39 s. — [Lk 105,75].

BB 260. STARYJA JEGLEVA (c.): 11 sētas, 50 v., 63 s.— E 183 *EGĻAVA*. Lk 105,75 *EGLEVO*.

BB 260. KALVIŠI (c.): 4 sētas, 10 v., 9 s.— E 183 *KALVĪŠI*. Lk 105,63 *KALVIŠI*.

BB 261. KOLNOVOIŠLI (c.): 14 sētas, 50 v., 45 s.— E 184 *VAIŠĻI*. Lk 105,92 *VAIŠĻI*.

BB 259. KORELSOVA (c.): 12 sētas, 56 v., 54 s.— Lk 105,81 *KAROLI*.

BB 260. KORMANI, BB 262. KRAMANY (c.): 4 sētas, 10 v., 11 s.— [Lk 105,36].

BB 261. KROMANY (c.): 8 sētas, 36 v., 36 s.— E 183 *KRAMĀNI*. Lk 105,36 *KROMANI*.

BB 260. KULEKOVŠČIZNA (c.): 3 sētas, 11 v., 12 s. — Lk 105, 24 *KULAKOVA*.

BB 259. KUMPLEVA (c.): 3 sētas, 10 v., 14 s.— E 183 *KŪMPEŅI*. Lk 105,82 *KUMPENI*.

BB 260. KURPLJA (c.): 9 sētas, 25 v., 28 s.— E 184 *PURPĻI*. Lk 105,40/50 *PURPĻI*.

BB 260. LASTAVKA (c.): 7 sētas, 32 v., 29 s.— Lk 105,56 *LASTOVKA*.

BB 260. LEITANY (c.): 3 sētas, 10 v., 14 s.— Lk 105, 86/87 *LEITANOVO*.

BB 260. LEMEŠOVKA (c.): 3 sētas, 14 v., 14 s.— Lk 105,93 *LEMEŠOVKA*.

BB 259. LIČMURANOVA (c.): 8 sētas, 43 v., 39 s.— E 183 *„LĪČMURĀNI"*. Lk 105,61 *LIČMURANI*.

BB 260. LOČJ GOLVA (c.): 5 sētas, 17 v., 19 s.— E 183 *LĀCGALVA*. Lk 105,65 *LOCGLOVO*.

BB 259. LUBGNILOVA (c.): 4 sētas, 20 v., 18 s.— E 183 *LOPGANI*. Lk 105,81 *LUBGANI*.

BB 261. LUKNICA (c.): 4 sētas, 23 v., 24 s.— Lk 105, 75/76 *LUKNICA*.

BB 259. LUSEVA (c.): 3 sētas, 13 v., 11 s.— Lk 104, 15 *LISOVA*.

BB 259. MALINOVKA (c.): 8 sētas, 38 v., 21 s.— Lk 104,13 *MAĻINOVKA*.

BB 260. MALOLUKNICA (c.): 3 sētas, 11 v., 13 s.— Lk 105,76 *LUKNICA*.

BB 260. MAMONOVA (c.): 7 sētas, 29 v., 26 s. — Lk 105,90 *MAMONOVA*.

BB 259. MARKELEVA (c.): 9 sētas, 32 v., 33 s.— E 183 *„MAĶEIKI"*.

BB 260. MAROZOVA (c.): 10 sētas, 43 v., 42 s.— Lk 105,50 *MOROZOVKA*.

BB 259. MATULI (c.): 16 sētas, 54 v., 48 s.— Lk 104, 23 *MATUĻI*.

BB 260. MAUCENI (c.): 13 sētas, 47 v., 46 s.— Lk 105,57 *MALCANI*.

BB 260. MIZIŠI (c.): 6 sētas, 20 v., 13 s.— E 183 *MIEZĪŠI*. Lk 105,52 *MIDIŠI*.

BB 260. MOROZIKI (c.): 5 sētas, 18 v., 17 s.— Lk 105,37 *MOROZIKI*.

BB 259. MURINY (c.): 11 sētas, 52 v., 50 s.— Lk 105,60 *IEŠMURANI*.

BB 260. NIPERI (c.): 7 sētas, 21 v., 17 s.— E 184 *NIPEĻI*. Lk 105,52 *NIPERI*.

BB 259. OBŠEVA (c.): 9 sētas, 30 v., 25 s.— Lk 104, 28 *OBŠEVO*.

BB 259. OSTIČI (c.): 8 sētas, 30 v., 26 s.— Lk 105,91 *ASTICI*.

BB 261. OSTROV (c.): 7 sētas, 31 v., 26 s.— Lk 105, 66 *OSTROVSKI*.

BB 259. NA OSTROVE (c.): 1 sēta, 5 v., 5 s.— Lk 105,72 *OSTROVĻANI*.

BB 260. PANOVKA (c.): 8 sētas, 25 v., 15 s.— E 184 *PANOVA*. Lk 105,55 *PANOVO*.

BB 259. PAUKINA, BB 262. PAULINA (c.): 5 sētas, 14 v., 10 s.— E 184 *PAULIŅI*. Lk 105,91 *PAULINI*.

BB 260. PIKTELEVA (c.): 6 sētas, 29 v., 26 s.—E 184 *PIKTEĻAVA*. Lk 105,27 *PICHTEĻEVA*.

BB 259. POLKOVAIŠLI (c.): 6 sētas, 25 v., 23 s.— E 184 *VAIŠĻĪ*. Lk 104,22 *VAIŠĻI*.

BB 259. POTMELNIKI (c.): 6 sētas, 28 v., 20 s.— E 184 *PATMALNIEKI*. Lk 105,92 *PATMALNIKI*.

BB 261. PUNTOKI (c.): 3 sētas, 33 v., 27 s.— E 184 *PANTĀKI*. Lk 105,74 *PONTAGI*.

BB 259. REPŠI, BB 262. RAPŠI (c.): 3 sētas, 17 v.,9 s. — E 184 *RĀPŠI*. Lk 105,51 *RABŠI*.

BB 261. RUSECKA (c.). Nav sētu un iedz. — Lk 105, 46 *RUSECKI*.

BB 260. RUSKALEVA (c.): 15 sētas, 61 v., 52 s.— E 184 *RUSKUĻAVA*. Lk 105, 52/53 *LAUKU-RUSKOLEVO*.

BB 260. RUSKALEVA (c.): 10 sētas, 54 v., 57 s.— E 184 *RUSKUĻAVA*. Lk 105,55/64 *MEŽU-RUSKOLEVO*.

BB 261. RUŠKI (c.): 5 sētas, 24 v., 18 s.— E 184 *RUKŠI*. Lk 105,62 *RUKŠI*.

BB 260. SAPEŠKI (c.): 6 sētas, 24 v., 20 s.— Lk 105, 37 *SAPEŠKI*.

BB 259. SPRESTYČKI (c.): 16 sētas, 62 v., 55 s.— Lk 104,33 *SPRESTIČKI*.

BB 259. SPRUDŽOVA (c.): 2 sētas, 17 v., 16 s.— Lk 104,33 *SPRUŽEVNIKI*.

BB 260. STALICA (c.): 5 sētas, 12 v., 16 s.— Lk 105, 64 *STARINA*.

BB 260. STOPANIŠKI (c.): 4 sētas, 18 v., 19 s.— E 184 *STAPĀNIŠĶI*. Lk 105,47 *STOPONIŠI*.

BB 260. STRODOVA (c.): 4 sētas, 9 v., 12 s.— E 184 *STRADAVA*. Lk 105,45 *STRODOVO*.

BB 261. SUSTY (c.): 7 sētas, 35 v., 31 s.— E 184 *ŠUSTAVA*. Lk 105,82 *ŠUSTI*.

BB 260. SVARINSKA (c.): 10 sētas, 37 v., 33 s.— Lk 105,54/55 *SVARINCI*.

BB 261. SVIKLY (c.): 4 sētas, 23 v., 22 s.— Lk 105, 74 *CVIKLI*.

BB 259. UDREJA (c.): 15 sētas, 54 v., 55 s.— E 184 *UDRĀJI*. Lk 105,82 *ŪDRAIJI*.

BB 261. VACYNJA (c.): 4 sētas, 14 v., 11 s.—Lk 104, 37 *VACEVNIKI*.

BB 260. VAIVADOVA (c.): 12 sētas, 61 v., 75 s.— E 184 *VAIVADI*. Lk 105,63/64 *VAIVODI*.

BB 260. VALAHI (c.): 10 sētas, 39 v., 31 s.— Lk 105, 46 *VALUCHI*.

BB 260. VIDEŠI (c.): 8 sētas, 18 v., 19 s.— E 184 *VIDZIŠKAS*. Lk 105,63 *VIDIŠKI*.

BB 260. ZABOLOTNIKI (c.): 2 sētas, 7 v., 7 s.— Lk 105,65 *ZABOLOTNIKI*.

BB 261. ZELKOVA (c.): 3 sētas, 15 v., 12 s.—Lk 105, 76 *ŽIGAILOVO*.

BB 260. ŽOGOTOVA (c.): 18 sētas, 65 v., 57 s.— E 184 *ŽAGATAVA*. Lk 105,74/75 *LIELŽOGOTOVO*.

ŪDEŅI: BB 262. BEITAN (ezers).

BB 262. BELOI (upīte).

BB 263. BRIŽA (ezers) — [Lk 105,94].

BB 262. ČAUŠICA (upīte) — Lk 105,45 *ČAUŠICA*.

BB 263. ČAVIŠI (ezers) — Lk 105,54 *ČAUŠU EZERS*.

BB 262. DELNICA (upīte) — Lk 105,76 *DEŅICA*.

BB 262. DUBILJ (ezers) — E 181 *DUBULIS*. Lk 104, 12].

BB 261. GLIŠAN (ezers) — Lk 105, 40 / 51 *RABŠU EZERS*.

BB 262. GOSTIN (ezers) — [Lk 105,91].

BB 262. GUSENICA (upīte).

BB 261. JEŠA (ezers) — Lk 105,61/72 *IEŠA EZERS*.

BB 262. JEŠICA (upīte) — [Lk 105,52].

BB 262. KAŠANAH (ezers) — Lk 105,91 *KOŠENA EZERS*.

BB 263. KONI (ezers).

BB 262. LEŠČIN (ezers) — [Lk 105,81/91].

BB 262. MALČAN (ezers) — [Lk 105,57].

BB 262. MALČENKA (upīte) — [Lk 105,37].

BB 262. OBŠEVA (upe) — [Lk 104,13].

BB 262. PAVLINKA (upīte) — [Lk 105,81].

BB 262. POLKOVAIŠLJA (ezers) — [Lk 104,22/23].

BB 262. PORTOV (ezers) — [Lk 104,23/32].

BB 263. PREIPIČEK (ezers).

BB 262. PUŠICA (upīte).

BB 262. RUBEŽA (upe).

BB 263. RUBEŽNIK (ezers).

BB 262. RUBEŽNOVA (upe).

BB 262. RUDOŠEVA GORA (upe).

BB 262. SARIJA (upe) — Lk 105,67/94 *SARIJA*.

BB 263. SEILI (ezers).

BB 262. SPRESTIŠKA (ezers) — [Lk 104,33].

BB 262. TIVŠA (upe).

BB 262. UDREJ (ezers) — [Lk 105,82].

BB 262. VOLČYCA (upīte). BB 262. VUSOVA (upe).



LATGALES AINAVA

BB 264. POGOST BUKMYZA (māc.-m.).Valda garīdznieki un baznīcas kalpotāji. Zeme: z.ē. 0,4; t. 43,4; pļ. 3,3; n.z. 1,2. Kopā 48,3 — [Lk 105,73].

BB 264. ANZELJMUŽA (pm.). Valda tiesnesis Ivans Vesenhofs. Kungiem koka dzīvojamais nams. 2 sētas, 12 v., 16 s. Kopā ar ciemiem 109 sētas, 521 v., 486 s. Zeme: z.ē. 104,9; t. 2920,9; pļ. 69,9; m.m. 338,7; n.z. 426,2. Kopā 3860,6 — E 181 *AN(D)ZEĻMUIŽA*. Lk 105,71 *ANDZELMUIŽA*.

BB 264.ALEINIKI, BB 265 OLEINIKI (c.): 2 sētas,8 v., 15 s.— Lk 105,80 *OLEJNIKI*.

BB 265. ARISTOVA (c.): 3 sētas, 11 v., 19 s.— Lk 105,90 *ARESTOVA*.

BB 264. ARMANY (c.): 6 sētas, 43 v., 35 s.— E 181 *ĀRMAŅI*. Lk 105,71 *ARMANI*.

BB 264. BANDARIŠKI (c.): 4 sētas, 17 v., 13 s.— E 181 *BANDARIŠKAS*. Lk 105,71 *BONDARIŠKI*.

BB 265. ISAKOVA (c.): 2 sētas, 11 v., 9 s.— Lk 105, 80 *ISAKOVA*.

BB 264. JUKAMI (c.): 4 sētas, 10 v., 11 s.— E 181 *JUKUMI*. Lk 105,70 *JUKUMI*.

BB 265. KISLUHINA (c.): 2 sētas, 11 v., 12 s.— Lk 105,80 *KISLUCHAS*.

BB 264. KLJUKOŠKI (c.): 8 sētas, 39 v., 33 s.— Lk 105,70 *KLUKUŠKI*

BB 265. KOKUŠKI (c.): 4 sētas, 19 v., 25 s.— Lk 105, 80 *KONUŠKI*.

BB 264. KOLITY (c.): 2 sētas, 10 v., 9 s.— E 181 *KĀLĪTAS*. Lk 105,80 *KOLITAS*.

BB 264. KOVALEVA (c.): 2 sētas, 16 v., 15 s.— Lk 105,70 *KAVALEVKA*.

BB 264. KULIKOVA (c.): 2 sētas, 9 v., 11 s.— E 181 *KULAKAVA*. Lk 105,71 *KULAKOVA*.

BB 265. LIPUŠKI (c.): 3 sētas, 12 v., 12 s.— Lk 105, 80/81 *LIPUŠKI*.

BB 265. LUŠKI (c.): 2 sētas, 12 v., 8 s.— E 181 *LUCIŠKAS*.

BB 264. MIŽAKI (c.): 2 sētas, 12 v., 8 s.— E 181 *MĪZAKI*. Lk 105,70 *MIŽUKI*.

BB 265. PENTELEVA (c.): 2 sētas, 10 v., 9 s.— Lk 105,60 *PICHTELEVA*.

BB 264. PLATIČI (c.): 14 sētas, 53 v., 46 s.— E 181 *PLATAČI*. Lk 105,81 *PLATAČI*.

BB 265. REŠETNIKOVA (c.): 4 sētas, 29 v., 24 s.— Lk 105,80 *REŠETNIKI*.

BB 265. RUDIŠKI (c.): 15 sētas, 56 v., 37 s.— Lk 105, 80 *RUDUŠKI*.

BB 264. SLOBODA (c.): 5 sētas, 20 v., 19 s.— E 181 *SLABADA*. Lk 105,70 *SLOBODA*.

BB 265. UCANY (c.): 6 sētas, 30 v., 33 s.— E 181 *VUCINI*. Lk 105,81 *VUCANI*.

BB 265. VISANOVA (c.): 5 sētas, 26 v., 25 s.— E 181 *„VEIZONI"*. Lk 105,80 *VISUNI*.

ŪDEŅI: BB 266. BERDJAN (ezers).

BB 266. BONDARA (upīte).

BB 265. BONDARIŠKI (ezers) — [Lk 105,71].

BB 266. GLUHOJ (ezers).

BB 266. KOMENJ (ezers.

BB 265. LUKŠAN (ezers) — [Lk 105,80].

BB 265. MAMONOV (ezers) — [Lk 105,81].

BB 265. RADEŠ, BB 266. RUDEŠ (ezers) — [Lk 105, 80/90].

BB 265. REŠETIN (ezers) – Lk 105,70/80 *GUBENA EZERS*.

BB 266. RUBEŽNIK (ezers).

BB 265. ROKONJ (ezers): Lk 105,80 *LIELAIS EZERS*.

BB 265. BOLŠOI UCAN (ezers) — [Lk 105,81].

BB 266. MALOI UCAN (ezers).

BB 266. STABRIŠ (ezers). Valda Minskas vaivade Konstancija Hilzena un Ivans Vesenhofs. Ezera dziļums 10—13 metri; platums 427 m. Zeme 42,9 – E 181 *STIEBRAINIS*. Lk 105,81 *STIBRAIS EZERS*.

BB 266. JEŠA (ezers).Valda Hilzena un Vesenhofs. Ezera dziļums 15—21 m; platums 1,9 km. Zeme: m.m. 3,8; n.z. 1095,7. Kopā 1099,5 — E 181 *(J)EŠS*. Lk 105,61/72 *IEŠA EZERS*.

BB 267. KULINKIN (sala Ieša ezerā). Valda grāfiene Hilzena. Zeme: m.m. 2,4.

BB 267. GORBATOI (sala Ieša ezerā). Valda Hilzena. Zeme: m.m. 1,5.

BB 267. VUŠKANICA (sala Ieša ezerā). Valda Vesenhofs. Zeme: m.m. 1,3.

BB 267. JERŠOVKA (sala Ieša ezerā). Valda Vesenhofs. Zeme: t. 0,5; m.m. 1,1. Kopā 1,6 – Lk 105,71 *JERŠOVKA*.

BB 267. VELIKOJ (sala Ieša ezerā). Valda Vesenhofs. Zeme: t. 5,9;m.m.30,6.Kopā 36,5 – [Lk 105,61 Lielā sala].

BB 267. OSINOVIC (sala Ieša ezerā). Valda Vesenhofs. Zeme: m.m. 2,4.

BB 268. BOLŠOJE ILZA (ezers). Valda ģenerālmajors Staņislavs Saltans un Inflantijas zemestiesnesis Ivans Vesenhofs. Zeme: 24,7 — E 181 *ILDZA*. Lk 105,70 *ILZAS EZERS*.

BB 268. ADANJ (ezers). Valda Saltans un Hilzena. Zeme: 11,1 — [Lk 105,72/82].

BB 269. DAGDA (ezers). Valda grāfiene Hilzena un kroņa zemnieki; iznomāts līdz mūža beigām stārastam Fjodoram fon Korfam. Ezera salā zeme: t. 3,2. N.z. zem ezera 675,1. Kopā 678,3 — Lk 105,32/41 *DAGDAS EZERS*.



LAUKU MĀJAS LATGALĒ PIE SPRUKTIEM



DAGDAS EZERS

BB 278. LJUCYN (pilsēta). Iedzīvotāji: 803 v., 688 s. Zeme: z.ē. 30,6 — Lk 103,24/25 *LUDZA*.

BB 279. MALAJA LUŽA (ezers). Dziļums 2—4 m; platums 32—427 m — Lk 103,24 *MAZAIS LUDZAS EZERS*.

BB 279. (Ludzas pilsētas ganības). Valda tirgotāji un pilsētas namnieki. Zeme: t. 536,0; pļ. 35,0; m.m. 29,5; n.z. 600,5; derīgā z.176,6, kopā 777,1. Pavisam apdzīvotā un neapdzīvotā zeme 807,6 — [Lk 103,24/25].

BB 281. (Ludzas mācītājmuižas atsevišķā zeme). Valda Ludzas klosteŗa ksendzs bīskaps Georgijs Povslovskis. Zeme: t. 2,2; m.m. 1,1. Kopā 3,3 — [Lk 103,24/25].

BB 282. (Ludzas macītājmuižas atsevišķie tīrumi). Valda Ludzas bīskaps Georgijs Povslovskis. Tīrumi 0,7; paredz piedalīt Ludzas pilsētai 0,4. Kopā 1,1 — [Lk 103, 24/25].

BB 282. BOLŠOJE LUŽA (ezers). Valda Ludzas tirgotāji un namnieki, Polijas galma kamerieŗa Šadurska bērni, šļachtiču Karnicku bērni, ierēdnis Ignatijs Sokolovskis, grāfiene Ludviga Borga un bīskaps Georgijs Povslovskis. Ezera dziļums 2—3 m; gaŗums 6,4 km; platums 0,6—1,6 km. Salās pļ. 1,1. Zem ūdens 841,5. Kopā 842,6 — Lk 103, 16/35 *LIELAIS LUDZAS EZERS*.

BB 283. POGOST JURZDIK (māc.-m.) Valda Ludzas bīskaps Georgijs Povslovskis. Katoļu baznīca, ksendziem vecs koka dzīvojamais nams. 12 sētas, 29 v., 21 s.— Kopā ar „Folvarok" ciemu zeme: z.ē. 19,0; t. 271,5; pļ. 32,8; n.z. 15,6. Kopā 338,9 — [Lk 103,24/25].

BB 283. FOLVAROK (c.): 5 sētas, 13 v., 12 s.— [Lk 103,14].

ŪDEŅI: BB 284. ISNAUDA (upe). Dziļums 35 cm; platums 9 m.

BB 284. KAPANICA = GRANIČKA (upīte). Dziļums 4 cm, platums 1 m.

BB 285. ISNAVDA (pm.). Valda grāfiene Ludviga Borga. Kungiem koka nams. Nav sētu un iedz. Ciemos 258 sētas, 626 v., 561 s. Zeme: z.ē. 103,8; t. 4888,9; pļ. 155,1; m.m. 600,9; n.z. 325,8. Kopā 6074,5 — E 180 *VISNAUDA* (muiža). Lk 103,15 *ISNAUDA*.

BB 285. ANISIMOVA (c.): 7 sētas, 19 v., 20 s.— Lk 104,86 *OČI*.

BB 285. ANŽI (c.): 16 sētas, 34 v., 30 s.— Lk 104,95 *ANDŽI*.

BB 285. BREIDANI (c.): 5 sētas, 10 v., 7 s.— [Lk 104, 87].

BB 285. BREJDAKI (c.): 10 sētas, 23 v., 16 s.— Lk 104,87 *BREIDAKI*.

BB 285. BULLI (c.): 6 sētas, 13 v., 11 s.—E 179 *BUĻI*. Lk 104,85 *BULIŠI*.

BB 285. GAJLIŠI (c.): 4 sētas, 11 v., 9 s.— E 179 *GAIĻI*. Lk 104,85 *GAILIŠI*.

BB 285. GORBUNY (c.): 12 sētas, 30 v., 28 s.— Lk 104,76 *MAZGORBUNI* un *LIELGORBUNI*.

BB 285. GORNYJA GREČI (c.): 4 sētas, 9 v., 10 s.— E 181 *KALNAGREČI*. Lk 104,95 *KALNAGREČI*.

BB 285. GREČI (c.): 6 sētas, 15 v., 13 s.— E 181 *PĪLDAGREČI*. Lk 104,95 *PILDAGREČI*.

BB 285. GREJŠANY (c.): 5 sētas, 10 v., 8 s.—Lk 104, 85 *GREIŠĶI*.

BB 285. KOVALIOVA (c.): 7 sētas, 15 v., 11 s.— Lk 104,92 *KOVAĻKI*.

BB 285. KRAVALI (c.): 9 sētas, 23 v., 26 s.— Lk 104, 96 *KRAVAĻI*.

BB 285. LEMKI (c.): 7 sētas, 16 v., 15 s.— Lk 104,86 *LEMKI*.

BB 285. LJUBANY (c.): 5 sētas, 12 v., 10 s.— E 179 *ĻUBĒNI*. Lk 104,86 *LUBĀNI*.

BB 285. MALZUBY (c.): 10 sētas, 22 v., 20 s.— Lk 104,86/96 *MALZUBI*.

BB 285. MARTIŠOVA (c.): 10 sētas, 26 v., 27 s.— Lk 103,15/25 *MARTIŠEVA*.

BB 285. MELEŠKI (c.): 3 sētas, 7 v., 7 s.— E 181 *MELEŠĶI*. Lk 104,94/95 *MELAŠĶI II*.

BB 285. MEŽEVYPRY (c.): 18 sētas, 45 v., 33 s.— E 181 *MEŽAVEPŖI*. Lk 103,16 *MEŽAVEPRI*.

BB 285. PATAROVSKAJA (c.): 15 sētas, 37 v., 36 s. — Lk 104,87 *POTOROVSKIJE*.

BB 285. PUDNIKI (c.): 14 sētas, 37 v., 28 s.—Lk 104, 95 *PUDNIKI*.

BB 286. RUBALIOVA (c.): 4 sētas, 10 v., 9 s.— Lk 104,95 *RUBUĻEVKA*.

BB 286. RUDISI (c.): 5 sētas, 14 v., 12 s.— E 181 *RUDĪŠI*. Lk 104,86 *RUDZIŠI*.

BB 285. RYNDOVA (c.): 4 sētas, 9 v., 13 s.— E 179 *RINDI*. Lk 104.75 *RINDI*.

BB 285. SPENERY (c.): 10 sētas, 27 v., 25 s.— Lk 104,96 *SPENERI*.

BB 285. VECYNJANY (c.): 5 sētas, 15 v., 16 s.— E 179 *VECUMNIEKI*.

BB 285. VERDELEVA (c.): 13 sētas, 28 v., 19 s.— E 179 *VIRUĻAVA*. Lk 104,82 *VIRUĻEVA*.

BB 285. VYDRY (c.): 15 sētas, 32 v., 33 s.— Lk 103, 16 *VIDRI*.

BB 286. ZEJMALI (c.): 4 sētas, 9 v., 8 s.— Lk 104,87 *MEŽMAĻI*.

BB 285. ZURZY (c.): 7 sētas, 15 v., 10 s.— E 179 *ZURZI*. Lk 104,86 *ZURZA*.

ŪDEŅI: BB 286. APLYVŽNA (ezers) — [Lk 104,86].

BB 287. AVNJA (upīte).

BB 286. MALOJE AVSLOJE (ezers). Dziļums 1 m; platums 1,0—1,3 km — Lk 104,85 *VIDUS EZERS*.

BB 286. BOLŠOJE AVSLOJE (ezers). Dziļums 3,2 m; platums 640 m — Lk 104,85/86 *ZURZAS EZERS*.

BB 287. DOLGAJA BOLOTA (upe).

BB 287. ČERNOJE (upe).

BB 287. IJESERN (ezers).

BB 287. IZTALJSNA (ezers).

BB 286. LIDEKSNJANKA (upīte) — [Lk 104,85].

BB 286. PEMYCYN (ezers). Dziļums 0,7 m; platums 213 m — Lk 104,86 *PATACENA EZERS*.

BB 286. PYLDA (upīte) — [Lk 104,95].

BB 287. SNAVDA = DEKSTRJANKA (upīte).

BB 286. VORGLIN (ezers). Dziļums 0,7 m; platums 213 m.

BB 286. VERŽBUTA (upīte) — [Lk 104,96].

BB 288. PYLDA (ezers). Valda grāfiene Ludviga Borga un mazgadīgais grāfs Idizijs Hilzens. Ezera dziļums 0,7— 1,4 m.; gaŗums 3,7 km; platums 1,6 km. Zeme zem ezera 363,9 — Lk 104,85/95 *PILDAS EZERS*.

BB 288. (Pildas ezera salas, piederīgas pie Pildas un Isnaudas pusmuižas). [I] Mežs 7,5. [II] Mežs 8,5.

BB 289. [III] Pieder pie Isnaudas pusmuižas,valda grāfiene Ludviga Borga. Mežs 1,4. [IV] Mežs 2,2. [V] Pieder pie Pildas pusmuižas, valda grāfs Idizijs Hilzens. Mežs 4,5 — [Lk 104,85/95].

BB 289. PYLDA (pm.). Valda mazgadīgais grāfs Idizijs Hilzens. Kungiem koka nams. Nav sētu un iedz. Zeme: z.ē. 13,0; t. 280,0; pļ. 11,0; mežs 167,4; n.z. 9,0. Kopā 480,4 — Lk 104,94/95 *PILDA*.

BB 289. SLOBOTKA (c.): 2 sētas, 7 v., 7 s.— Lk 104, 84 *SLATAVA*.

BB 290. SKINGERKA (upīte) — [Lk 104,84].

BB 290. DEVELEVŠČIZNA (pm.). Valda kollēģijas sekretārs Pjotrs Stepanovs un Ludviga Korņeva bērni. Koka nams kungierm. Nav sētu un iedz. Zeme: z.ē. 3,3; t. 186,0; pļ. 5,5; m.m. 43,7; n.z. 3,5. Kopā 242,0 — Lk 103,14 *DEVEĻEVŠČIZNA*.

BB 290. MIHELONKA (c.): 2 sētas, 13 v., 13 s.— [Lk 103,14].

ŪDEŅI: BB 291 KIVDOLICA (upīte) — [Lk 104, 93/94].

BB 291. RAUZA (ezers). Valda Konstancija Hilzena, Ludviga Borga, Pjotrs Stepanovs un Ludviga Korņeva bērni. Ezera dziļums 1 m; gaŗums 747 m; platums 107— 427 m. Zem ezera 17,1 — Lk 103,15 *RAUZU EZERS*.

BB 292. RUNTORT (pm.). Valda grāfiene Konstancija Hilzena. Kungiem koka nams. Nav sētu un iedz. Ciemos 125 sētas, 566 v., 524 s. Zeme: z.ē. 94,0; t. 3399,6; pļ. 198,8; mežs 1254,2; n.z. 297,2. Kopā 5243,8 — E 180 *RUNTORTA*. Lk 103,14 *RUNTORTA*.

BB 292. BELOMOJKI (c.): 3 sētas, 9 v., 9 s.—Lk 104, 84 *BIELOMOJKAS*.

BB 292. BORAVUŠKA (c.): 2 sētas, 7 v., 6 s.— Lk 104,84 *BOROVUŠKAS*.

BB 292. BULLI (c.): 2 sētas, 8 v., 5 s.— E 179 *BUĻI*. Lk 104,85 *BULIŠI*.

BB 292. BURYŠKI (c.): 5 sētas, 23 v., 21 s.— Lk 103, 14 *BURIŠĶI*.

BB 292. DERGAČI (c.): 2 sētas, 10 v., 12 s.— Lk 104, 94 *GERGAČI*.

BB 292. EJPLI (c.): 8 sētas, 41 v., 32 s.— Lk 104,93 *EIPĻI*.

BB 292. ENIGI LESNYJA (c.): 4 sētas, 13 v.,11 s.— [Lk 104,94].

BB. 292. ENIGI POLNYJA (c.): 3 sētas, 15 v., 10 s. — Lk 104,94 *ENIĶI*.

BB 292. INKINAVSKAJA (c.): 3 sētas, 13 v., 12 s.— Lk 104,84 *INĶINI*.

BB 292. LISTIKI (c.): 7 sētas, 24 v., 22 s.— Lk 104,94 *LISKAKI*.

BB 292. LOTIŠOVA (c.): 4 sētas, 25 v., 18 s.— E 179 *LĀCAVA* (muiža). Lk 104,73 *LOCIŠI*.

BB 292. MATULI (c.): 1 sēta, 3 v., 7 s.— [Lk 103,24].

BB 292. MLINSK (c.): 2 sētas, 11 v., 8 s.— Lk 104,94 *MELAŠĶI I*.

BB 292. MODENIKI (c.): 4 sētas, 23 v., 16 s.— Lk 104,73 *MATJANKI*.

Bb 292. MULČY (c.): 6 sētas, 23 v., 34 s. — E 181 *MUĻČI*. Lk 103,12 *MUĻČI*.

BB 292. NJUKŠI (c.): 3 sētas, 15 v., 15 s.— E 179 *ŅUKŠI* (muiža). Lk 104.84 *ŅUKŠI*.

BB 292. PANDARY (c.): 3 sētas, 18 v., 13 s.— E 179 *PAIDEŖI*.

BB 292. PELJA (c.): 3 sētas, 10 v., 11 s.— E 179 *PEĻŅI*. Lk 104,94 *PEĻŅI*.

BB 292. PUTRENIKI (c.): 4 sētas, 17 v., 22 s.— E 181 *PUTRENIEKI*. Lk 103,24 *PUTRENIEKI*.

BB 292. PYVKANY (c.): 4 sētas, 17 v., 13 s.— Lk 104,84 *PIVKAŅI*.

BB 292. RAUZA (c.): 1 sēta, 8 v., 8 s.— E 181 *RAUZAS*. Lk 103,15 *RAUZI*.

BB 292. RYČIKI (c.): 6 sētas, 24 v., 13 s.— Lk 104,94 *RIČIKI*.

BB 292. SOIDY (c.): 8 sētas, 32 v., 33 s.— E 181 *SAIDI*. Lk 103,13 *SOIDI*.



BB 292. STALUNY (c.): 7 sētas, 46 v., 35 s.— E 179 *STALĀNI*. Lk 104,74 *STOLĀNI*.

BB 292. STRUPLJA (c.): 1 sēta, 7 v., 5 s.— E 179 *STRUMPI*. Lk 104,93 *STRUMPI*.

BB 292. TRIBUHI (c.): 5 sētas, 31 v., 35 s.— E 179 *TRIBUKI*. Lk 104,83/84 *TRIBUKI*.

BB 292. VAMŽI (c.): 4 sētas, 20 v., 19 s.— E 181 *VAMŽI*.

BB 292. ZAČEST (c.): 3 sētas, 12 v., 12 s.— Lk 103, 14 *ZAČI*.

BB 293. ZASTENOK STOLUNOVSKOJ (c.): 2 sētas, 9 v., 7 s.— [Lk 103,13].

BB 292. ZELLI (c.): 3 sētas, 10 v., 15 s.— Lk 103,14 *ZEIĻI*.

ŪDEŅI: BB 293. BOLŠAJA KIVDOLI (ezers) — Lk 104,83 *KIVDOĻU EZERS*.

BB 293. MALAJA KIVDOLI (ezers) — Lk 104,83/93 *MAZAIS KIVDOĻU EZERS*.

BB 294. KOPANAGO (upe).

BB 293. PABORGA (upīte).

BB 294. POBORG (ezers).

BB 293. RUNTORSK (ezers) — [Lk 103,24].

BB 293. SAMAJSE (ezers) — Lk 103,13 *SOIDU EZERS*.

BB 293. SKINGER (ezers). Dziļums 0,7—2 m; platums 200—320 m – Lk 104,74 *ANTOSLAVĻAS EZERS*.

BB 293. SVERNUT, BB 294 SVIRKUT (ezers) —Lk 103,13/14 *ZEIĻU EZERS*.

BB 294. ZVIRZDINO (pm.). Valda Šadursku bērni. Nav sētu un iedz. Ūdensdzirnavas. Ciemos 168 sētas, 918 v., 845 s. Zeme: z.ē. 150,8; t. 4768,6; pļ. 155,1; mežs 1783,0; n.z. 287,3. Kopā 7144,8 — E 180 *ZVĪRGZDINE* (muiža). Lk 103,34 *ZVIRGZDENE*.

BB 294. POŠMUTEVA (pm.). Nav sētu un iedz. — Lk 103,64 *PUŠMUCOVA*.

BB 294. DUNAKLJA (pm.). Nav sētu un iedz. Lk 103, 34/35 *DUNAKĻI*.

BB 295. ASPURY (c.):10 sētas, 54 v., 52 s.— E 181 *AIZPURA*. Lk 103,43 *AIZPURA*.

BB 295. BARANOVA (c.): 2 sētas, 14 v., 14 s.— Lk 103,54 *BARANOVKA*.

BB 295. BOLUŽOVA (c.): 3 sētas, 9 v., 10 s.— E 181 *BALOŽAVA*. Lk 103,44 *BOLUŽEVA*.

BB 295. BONDARIOVA (c.): 2 sētas, 10 v., 10 s.— Lk 103,54 *BONDAROVO*.

BB 295. GORNAJA (c.): 5 sētas, 23 v., 19 s.— Lk 103,74/75 *GORŅI*.

BB 295. IVARTOVA (c.): 5 sētas, 27 v., 26 s.— Lk 103, 24 *EVERTAVA*.

BB 295. KIVTY (c.): 3 sētas, 10 v., 12 s.— E 181 *KŪTI*. Lk 103,42 *KIVTI*.

BB 295. KOBYLOVA (c.): 3 sētas, 12 v., 13 s.— Lk 103,26 *KUBOLOVA*.

BB 295. LAVČI (c.): 10 sētas, 56 v., 54 s.— E 181 *LAUŽI*. Lk 103,42 *LAUČI*.

BB 295. MASLENKI (c.): 2 sētas, 9 v., 7 s.— Lk 103, 44 *MJAKINKA*.

BB 295. MUJZIKI (c.): 7 sētas, 48 v., 46 s.— E 181 *MUIZINIEKI*. Lk 103,43 *MUIŽINIEKI*.

BB 295. MYSY (c.) 6 sētas, 31 v., 25 s.— E 179 *MIŠĶI*. Lk 103,73 *MIŠKINO*.

BB 295. NUROVGI (c.): 13 sētas, 43 v., 35 s.— E 179 *NORAUGI*. Lk 103, 55/65 *NURAUGA*.



SKATS UZ LUDZU

BB 295. OPŠNI (c.): 3 sētas, 15 v., 17 s.— Lk 103, 55/65 *OŽERGI*.

BB 295. ORLOVA (c.): 1 sēta, 5 v., 3 s.— Lk 103,37 *ORECHOVKA*.

BB 295. PETRIKI, ZASTENOK PETRIKOVSKOJ (c.): 5 sētas, 31 v., 31 s.— Lk 103,44 *PETRIKI*.

BB 295. POLJAKI (c.): 4 sētas, 23 v., 22 s.— Lk 103, 64 *POĻAKI*.

BB 295. PUDAKOLNJA (c.): 1 sēta, 3 v., 2 s.— E 181 *PODUKALNI*.

BB 295. PUTRINIKI (c.): 5 sētas, 22 v., 27 s.— E 181 *PUTRENIEKI*. Lk 103,23 *PUTRENIEKI*.

BB 295. REKOVA (c.): 4 sētas, 19 v., 10 s.— Lk 103, 42 *REKOVA*.

BB 296.RUBEŽNICA (c.): 1 sēta, 5 v., 3 s.— Lk 103, 46 *RUBEŽNICA*.

BB 295. SELIKOVA (c.): 8 sētas, 51 v., 41 s.— Lk 103,35 *ŠEĻEKOVA*.

BB 295. SIPKI (c.): 2 sētas, 9 v., 11 s.— E 179 *SIPKAS*. Lk 103,75 *SIPKI*.

BB 295. SKINČI (c.): 2 sētas, 12 v., 12 s.— E 179 *„ŠĶIŅČI"*. Lk 103,55 *SKINČI*.

BB 295. SKINČI (c.): 1 sēta, 3 v., 4 s. — [Lk 103,55].

BB 295. SLAVPLJA (c.): 8 sētas, 26 v., 21 s.— E 179 *SĻAPNIE*. Lk 103,65 *SLAPŅI*.

BB 295. SNOTOVLI (c.): 8 sētas, 39 v., 39 s.— E 179 *SNĀTŪĻI*. Lk 103,54 *SNOTAVĻI*.

BB 295. STOLPINOVA (c.): 5 sētas, 34 v., 35 s.— E 179 *STAUPIENE*. Lk 103,65/75 *STAUPINA*.

BB 295. TELEKOLNJA (c.): 1 sēta, 2 v., 2 s.— Lk 103,53 *TEĻUKALNI*

BB 295. TELEKOLNJA (c.): 6 sētas, 31 v., 32 s.— E 181 *TEĻAKALNI*. Lk 103,55 *TEĻAKALNI*.

BB 294. UTYSOVA (c.): 4 sētas, 26 v., 14 s.—Lk 103, 44 *UTIČEVA*.

BB 295, VARNYŠI (c.): 1 sēta, 3 v., 2 s.— E 179 *VĀRNAIŠI*. Lk 103,65 *VORNAIŽI*

BB 295. VERLI (c.): 7 sētas, 48 v., 31 s.— Lk 103,43 *VERNI*.

BB 295. VESEROVA (c.): 1 sēta, 2 v., 3 s.— E 181 *VESERĒNI*. Lk 103,44 *VESEROVA*.

BB 295. VYDRY (c.): 8 sētas, 28 v., 34 s.—E 179 *ŪDRI*. Lk 103,55 *ŪDRI*.

ŪDEŅI: BB 296. CYRMA (ezers) — Lk 103,32 uc. *CIRMAS EZERS*.

BB 297. CYRMA (upe)



IELA LUDZĀ

BB 297. DUNAKLJ (ezers) — Lk 103,34 *DUNAKĻU EZERS*.

BB 297. DUNAKLJA (upīte).

BB 297. KOSOVCA (upe).

BB 296. LISJ (ezers) —[Lk 103,54].

BB 296. MERZINKA (upīte) — [Lk 103,54].

BB 296. MUKOVŠ (ezers].

BB 297. PAVGULJ (ezers).

BB 297. PAVGULJA (upe).

BB 296. RUBEŽNIKA (upe). Dziļums 9 cm; platums 1 metrs.

BB 297. TEVEZERENA (upīte).

BB 297. UTYČOV (ezers) — [Lk 103,44].

BB 297. VARTOV (ezers).

BB 297. VESEROV (ezers) — [Lk 103,44]..

BB 296. ZVIRZDIN (ezers). Dziļums 35 cm (sic!); platums 427 m — Lk 103,34 *ZVIRGZDENES EZERS*.

BB 298. (Ludzas mācītājmuižas tīrumu zeme). Valda bīskaps Georgijs Povslovskis. Zeme: t. 3,3; m.m. 0,5; pļ. 0,1. Kopā 3,9 — [Lk 103,24/25].

BB 298. KUŠNEROVA (c.). Kroņa valdījums, iznomāts grāfienei Ludvigai Borgai. 6 sētas, 34 v., 27 s. Zeme: z.ē. 4,4; t. 149,8; pļ. 11,0; mežs 16,4; n.z. 11,0. Kopā 192,6 — Lk 103,34 *KUŠŅEROVA*.

BB 299. POPOVKA (upīte).

BB 299. LUC MYZA (pm.). Kopā ar Rožanovu valda Františeks Karnickis. Koka nams kungiem. Nav sētu un iedz. Ciemos 94 sētas, 485 v., 464 s. Zeme: z.ē. 87,4; t. 2518,8; pļ. 344,1; m.(s) 262,2; m.(p) 450,2; n.z. 116,9. Kopā 3779,6 — E 177 *LUCMUIŽA*. Lk 103,35 *LUCMUIŽA*.

BB 299. RAŽANOVO (pm.). Koka nams kungiem. Nav sētu un iedz.— Lk 103,47 *ROŽANOVA*.

BB 300. BEREZJNIKI (c.): 4 sētas, 19 v., 20 s.— E 177 *BIRZINIEKI*. Lk 103,35 *BĒRZINIEKI*.

BB 300. BLEJVIŠI (c.): 4 sētas, 25 v., 19 s.— E 177 *BLEIVI*. Lk 103,26/27 *BLEIVI*.

BB 299. ČERNAMORDY (c.): 4 sētas, 24 v., 18 s.— Lk 103,26 *ČERNOMORDI*.

BB 299. HATKI POLNYJA (c.): 4 sētas, 25 v., 23 s.— [Lk 103,37].

BB 300, HOTKI LESNYJA (c.): 4 sētas, 20 v., 18 s.— Lk 103,37 *MEŽA HOCKI*.

BB 300. KITKOVSKAJA (c.): 3 sētas, 17 v., 9 s.— Lk 103,36 *KITKOVA*.

BB 300. KLIOVI (c.): 4 sētas, 23 v., 19 s.— E 177 *KĻAVI*. Lk 103,26 *KĻAVI*.

BB 299. KOVALI (c.): 4 sētas, 21 v., 18 s.— E 177 *KALVJI*. Lk 103,26 *KALVI*.

BB 300. KRYVINA (c.): 4 sētas, 17 v., 18 s.— E 177 *KRIEVEŅI*. Lk 103,37 *KRIEVIŅI*.

BB 300. MUIZENIKI (c.): 4 sētas, 18 v., 16 s.— E 177 *MUIŽINIEKI*. Lk 103,36 *MUIZINIKI*.

BB 299. PISTULI (c.): 3 sētas, 9 v., 12 s.— E 177 *PĪKSTUĻI*. Lk 103,35/36 *PIKSTUĻI*.

BB 300. PUTYNI (c.): 9 sētas, 49 v., 59 s.— Lk 103,37 *PURIŅI*.

BB 299. ROMANI (c.): 2 sētas, 14 v., 11 s.— Lk 103, 15 *ROMAĻDOVA*.

BB 299. ŠALUPINKA (c.): 3 sētas, 12 v., 12 s.—E 177 *ŠALUPNIEKI*. Lk 103,26 *ŠALUPINKI*.

BB 300. ŠPEGI (c.): 6 sētas, 31 v., 31 s.—Lk 103,37 *ŠPEGI*.

BB 300. TRUKŠANY (c.): 5 sētas, 20 v., 20 s.— E 177 *TRUKŠĒNI*. Lk 103,27 *L.-TRUKŠANI*.

BB 300. USTJA (c.): 2 sētas, 13 v., 9 s.— Lk 103,26 *USTJI*.

BB 300. VOJTY (c.): 3 sētas, 21 v., 26 s.— E 177 *VOITI*. Lk 103,37 *VOITI*.

BB 300. VYRVA (c.): 3 sētas, 16 v., 16 s.— E 177 *VIRPI*. Lk 103,36 *VIPRI*.

BB 300. ZJUZI (c.): 4 sētas, 20 v., 26 s.— Lk 103,37 *ZJUZI*.

BB 300. ZUI (c.): 4 sētas, 19 v., 19 s.— E 171 *ZUZI*. Lk 103,37 *ZUZI*.

BB 300. ŽITIŠKI (c.): 1 sēta, 7 v., 8 s.— Lk 103,36 *ZITIŠĶI*.

ŪDEŅI: BB 301. ISTRA (ezers). Dziļums 2 m; platums 1,1 km — Lk 103,36 *FRANAPOLES EZERS*.

BB 301. ISTRICA (upīte). Dziļums 1—1,5 m; platums 6—12 m.

BB 301. LUŽA (upe) — [Lk 103,27].

BB 301. LUŽA (upīte).

BB 301. SALTUPE (upīte). Dziļums 13 cm; platums 1 metrs.

BB 302. ISTALJSNA (pm.). Valda Ignatijs Sokolovskis.Koka nams kungiem. Nav sētu, 5 v., 3 s. Kopā ar ciemiem 64 sētas, 330 v., 289 s. Zeme: z.ē. 33,0; t. 1989,6; pļ. 38,2; m.m. 344,1; n.z. 168,4. Kopā 2573,3 — E 177 *ISTAĻSNA*. Lk 104,97 *IZTALSNA*.

BB 302. BATY (c.): 4 sētas, 20 v., 15 s.—E 177 *BATI*. Lk 103,18 *BATI*.

BB 302. BLINY (c.): 3 sētas, 14 v., 10 s.— E 177 *PLĪN(D)ŽI*. Lk 104,98 *PLINŽI*.

BB 302. ČUNČURY (c.): 6 sētas, 24 v., 24 s.— E 177 *CINKURI*. Lk 103,17/18 *ČINKURI*.

BB 302. DERVIŠI (c.): 2 sētas, 9 v., 8 s.— E 177 *DIRVĀNIEŠI*. Lk 103,17 *DERVANIEŠI*.

BB 302. GREJBY (c.): 2 sētas, 16 v., 9 s.— E 174 *GRIBNIEKI*. Lk 103,28/29 *GRIBNIEKI*.

BB 302. KOBYLOVA (c.): 3 sētas, 17 v., 9 s.— E 177 *KUBULAVA*. Lk 103,27 *KUBULOVA*.

BB 302. MASTERY (c.): 4 sētas, 19 v., 14 s.— E 177 *MASTARI*. Lk 104,97 *MASTERI*.

BB 302. NAGLI (c.): 4 sētas, 22 v., 20 s.— E 177 *NAGĻI*. Lk 103,16 *NAGĻI*.

BB 302. PEIŠOVA (c.): 4 sētas, 17 v., 21 s.— Lk 103, 18 *PEKŠEVA*.

BB 302. RUSINA (c.): 4 sētas, 24 v., 21 s.— E 177 *RUSIŅI*. Lk 103,17 *RUSIŅI*.

BB 302. SLOBODKA (c.): 5 sētas, 16 v., 24 s.— Lk 103,18 *SLOBODKA*.

BB 302. SUHARI (c.): 2 sētas, 16 v., 13 s.— Lk 103,17 *SUCHARI*.

BB 302. TREBUKOVA (c.): 1 sēta, 2 v., 2 s.— E 179 *TRIBUKI*.

BB 302. TURAKI (c.): 4 sētas, 17 v., 25 s.— Lk 104,97 *TUROKI*.

BB 302. BOLŠIJA VORKOLI (c.): 2 sētas, 9 v., 5 s.— E 177 *VĀRKAĻI*. Lk 104,97 *VORKAĻI*.

BB 302. MALYJA VORKALI (c.): 6 sētas, 37 v., 32 s. — E 177 *VĀRKAĻI*. [Lk 104,97].

BB 302. ZANBARY (c.): 4 sētas, 25 v., 15 s.— E 177 *ZĀMBARI*. Lk 103,17 *ZAMBARI*.

ŪDEŅI: BB 303. ČERNIJ (upe) — [Lk 104,87].

BB 303. DOLGOJA BOLOTA (upe).

BB 303. ISTALSNA (ezers). Dziļums 0,5 m.; platums 213—853 m — [Lk 104,96/97].

BB 303. LIDENKA (upīte). Dziļums 22 cm; platums 2 metri — [Lk 104,97].

BB 303. VERŽBUTA (upīte) — [Lk 103,16].

BB 304. LIDEKSNA (pm.). Kopā ar blakumuižu valda Staņislavs Saltans. Koka nams kungiem. Nav sētu un iedz. Ciemos kopā 64 sētas, 339 v., 282 s. Zeme: z.ē. 27,3; t. 2742,3; pļ. 56,8; mežs 203,2; n.z. 61,2. Kopā 3090,8 — Lk 104,68 *LIDEKSNA*.

BB 304. LIDEKSNA (blakumuiža). Nav sētu un iedz.— [Lk 104, 68].

BB 304. ATGORNI (c.): 3 sētas, 10 v., 11 s.— E 179 *ATGĀRŅI*.

BB 304. GRIŠILEVA (c.): 3 sētas, 14 v., 13 s.— Lk 104,75 *GREIŠĶI*.

BB 304. GULJANY (c.): 2 sētas, 9 v., 8 s.— E 179 *GUĻĒNI*. Lk 104,67 *GUĻĀNI*.

BB 304. HOROŠEVA (c.): 3 sētas, 18 v., 9 s.— Lk 104,77 *KOROSOVA*.

BB 304. JURYŠI (c.): 3 sētas, 16 v., 13 s.— Lk 104, 77/87 *JURAŠI*.

BB 304. KALAŠI (c.): 4 sētas, 24 v., 12 s.— Lk 104, 67 *KALAŠI*.

BB 304. LEŠČINSKAJA (c.): 2 sētas, 11 v., 8 s.— Lk 104,78 *LEŠČINCI*.

BB 304. NOVIKI (c.): 3 sētas, 16 v., 9 s.— Lk 104,66 *NOVIKI*.

BB 304. PUDNIKI (c.): 3 sētas, 18 v., 13 s.— Lk 104, 56 *PUDENKI*.

BB 304. PUNCYLI (c.): 2 sētas, 9 v., 14 s.— E 179 *PUNCUĻI*. Lk 104,77 *PUNCUĻI*.

BB 304. RIKUMY (c.): 3 sētas, 19 v., 18 s.— E 179 *RIEKUMI*. Lk 104,77 *RIKUMI*.

BB 304. RUNDANY (c.): 3 sētas, 19 v., 21 s.— E 179 *RUNDĒNI*. Lk 104,67 *RUNDANKI*.

BB 304. SAULI (c.): 3 sētas, 14 v., 15 s.— Lk 104,77 *SAVUĻI*.

BB 304. TYMOLI (c.): 1 sēta, 10 v., 4 s.— E 179 *TIMUĻI*. Lk 104,77 *TIMUĻI*.

BB 304. TRATORY (c.): 4 sētas, 17 v., 16 s.—Lk 104, 78 *TRATORI*.

BB 304. TURČINO (c.): 1 sēta, 7 v., 6 s.— Lk 104,87 *TURČINOVA*.

BB 304. VOROSLOVA (c.): 4 sētas, 23 v., 21 s.— E 179 *VĀRSLAVI*. Lk 104,77 *VORSLOVA*.

BB 304. VURPULI (c.): 4 sētas, 19 v., 17 s.— E 179 *VURPUĻI*. Lk 104,78 *VURPUĻI*.

ŪDEŅI: BB 305. JESERN (ezers). Dziļums 22 cm; platums 84 m.

BB 305. LEDJANKA (upīte).

BB 305. LIDEKSJANKA (upīte). Dziļums 13 cm; platums 6,3 m.

BB 305. LIDEKSNJ (ezers) — Lk 104,67 *LIDEKSNAS EZERS*.

BB 305. MALAJA LIDEKSNJ (ezers). Dziļums 22 cm; platums 21—168 m.

BB 305. LUBAN (ezers). Dziļums 16 cm; platums 168 metri.

BB 305. NERZA (ezers) — Lk 104, 57—68 *NIRZAS EZERS*.

BB 305. NERZA (upīte). Dziļums 13 cm; platums 6,3 metri — {Lk 104,78].

BB 306. REJBAKOZY (c.). Kopā ar citiem ciemiem valda mazgadīgais grāfs Idizijs Hilzens. 7 sētas, 19 v., 35 s. — Pavisam 166 sētas, 607 v., 588 s. Zeme: z.ē. 87,7; t. 4490,3; pļ. 91,8; m.m. 346,3; n.z. 165,0. Kopā 5181,1 — E 179 *RAIBAKAZI*. Lk 104,74 *RAIBOKOZI*.

BB 306. NIVA BOROVAJA (c.): 3 sētas, 18 v., 19 s.— Lk 104,65 *BOROVAJA*.

BB 306. GAJLOVA (c.): 4 sētas, 20 v., 18 s.—Lk 104, 55 *GAJEVA*.

BB 306. GAJLOV ZASTENOK (c.): 2 sētas, 6 v., 4 s. — [Lk 104,55].

BB 307. GERMY (c.): 7 sētas, 18 v., 24 s.— Lk 104, 56 *GERMI*.

BB 306. GORBUNY (c.): 7 sētas, 34 v., 22 s.— Lk 104,76 *GORBUNI*.

BB 307. KISELI (c.): 5 sētas, 13 v., 16 s.— Lk 104, 76 *KISEĻI*.

BB 307. KUKUJEVA (c.): 3 sētas, 14 v., 17 s.— Lk 104,56/57 *KUKARONI*.

BB 307. KURMA (c.): 6 sētas, 30 v., 30 s.— E 179 *KURMA*. Lk 104,65 *KURMA*.

BB 307. MELNICA KURMA (c.): 1 sēta, 2 v., 1 s.— Lk 104,65 *MEĻNICA*.



ROMAS KATOĻU BAZNICA LUDZĀ

BB 307. LAJZANY (c.): 11 sētas, 37 v., 28 s.— Lk 104,66 *LAIZĀNI*.

BB 306. PORKALI (c.): 7 sētas, 21 v., 19 s.— Lk 104, 54/64 *PORKAĻI*.

BB 306. RAKI (c.): 6 sētas, 19 v., 18 s.— Lk 104,75 *RAKI*.

BB 306. RANCANY (c.): 10 sētas, 23 v., 22 s.—E 180 *RENCĒNI*. Lk 104,64 *LIEL- RANCANI*.

BB 306. ZASTENOK REJBAKOZANI (c.): 3 sētas, 9 v., 6 s.— [Lk 104,75].

BB 307. SALNIKI GORNYJA (c.): 5 sētas, 19 v., 22 s. — E 179 *SALNIEKI*. Lk 104,56 *SAINIEKI*.

BB 307. SALNIKI NIŽNIJA (c.): 8 sētas, 30 v., 18 s.— E 179 *SALNIEKI*.

BB 307. ŠKIRPANY (c.): 8 sētas, 33 v., 34 s.— Lk 104,65 *ŠKIRPANI*.

BB 307. TJAPŠEVA (c.): 3 sētas, 10 v., 12 s.— Lk 104,66 *LIELIE TJOPŠI*.

BB 307. ZASTENOK TJAPŠINSKOJ (c.): 5 sētas, 13 v., 12 s.— Lk 104,66 *MAZIE TJOPŠI*.

BB 306. VEŽJNIKI (c.): 2 sētas, 10 v., 10 s.— E 179 *VĒŽI*. Lk 104,65 *VEŽENKI*.

BB 306. VONOGI (c.): 3 sētas, 15 v., 15 s.— E 179 *VANAGI*..

BB 306. VORKALI (c.): 9 sētas, 37 v., 37 s.— E 177 *VĀRKAĻI*. Lk 104,64 *VARKAĻI*.

BB 307. ZAREČJE = LIDEKSTNA (c.): 5 sētas, 16 v., 14 s.— [Lk 104,68].

BB 306. ZUIOVA (c.): 3 sētas, 25 v., 19 s.— E 179 *ZUJI*. Lk 104,75 *ZUJI*.

BB 306. ZYLKOVA (c.): 1 sēta, 5 v., 3 s.— Lk 104, 74/75 *ZILI*.

ŪDEŅI: BB 307. AVNA (upīte). Dziļums 13 cm; platums 3 m — Lk 104,75 *ILŽA*.

BB 308. AVNA (otra upīte). Dziļums 22 cm; platums 3 metri.

BB 308. DZELNICA (ezers). Dziļums 9 cm; platums 84 m.

BB 307. BOLŠAJA KURMA (ezers). Dziļums 1 m; platums 400 m — [Lk 104,65/75].

BB 308. MALAJA KURMA (ezers). Dziļums 30 cm; platums 160—210 m — Lk 104,75/76 *KURMAS EZERS*.

BB 308. OTMAN (ezers).

BB 308. BOLŠOJ PORKOLJ (ezers) — [Lk 104,54].

BB 308. RAJCONOVSKAJA (upe; karstā vasarā pilnīgi izžūst).

BB 308. RAJCYN (ezers).

BB 308. RUŠANIC (ezers).

BB 308. SNIDIN (ezers).

BB 307. BOLŠOJE ŠKIRPANY (ezers). Dziļums 1 m; platums 426 m — [Lk 104,65].

BB 308. MALOJE ŠKIRPANY (ezers). Dziļums 35 cm; platums 213—300 m.

BB 308. TJAPŠA (ezers). Dziļums 25 cm; platums 213 metri.

BB 308. UKLENEVA (ezers).

BB 307. VONOGA (ezers). Platums 160—300 m.

BB 307. VORKALJ (ezers) — [Lk 104,64].

BB 308. BOLŠOJ VORKALJ (ezers) — [Lk 104,64].

BB 308. VORKOL (upīte).

BB 309. MALOJE KIVDOLO (ezers). Valda grāfiene Konstancija Hilzena un Korņeva sieva un bērni. Ezera dziļums 0,5 m; garums 853 m; platums 427 m; platība 18,8 ha — Lk 104,83/93 *M[AZAIS] KIVDOĻU EZERS*.

BB 309. BOLŠOJE KIVDOLO (ezers). Valda grāfiene Konstancija Hilzena un Korņeva sieva un bērni. Ezera dziļums 1 m; garums 1 km; platums 960 m; platība 42 ha — Lk 104,83 *KIVDOĻU EZERS*.

BB 310. VITKOPOVŠČIZNA (pm.). Kopā ar citām pusmuižām valda Ivans Ignatjevs, Pjotrs Stepanovs, šļachtičs Jakovs Michailovs un Korņevu bērni. Koka nams kungiem. Nav sētu un iedz. Ciemos kopā 50 sētas, 191 v., 225 s. Zeme: z.ē. 29,5; t. 1745,9; pļ. 43,7; mežs 120,2; n.z. 81,1. Kopā 2020,4 — Lk 104,93 *VITKUPOVA*.

BB 310. USTINOVA (pm.). Koka nams kungiem. Nav sētu un iedz. — Lk 104,92 *JUSTINOVA*.

BB 310. VITKOPOVŠČIZNA III (pm.). Kungiem koka dzīvojamais nams. Nav sētu un iedz. — Lk 104,83 *PROCEPOLE*.

BB 310. BOLŠAJA AREKANY (c.): 5 sētas,13 v.,12 s. — Lk 104,93 *ARKANI*.

BB 310. MALAJA AREKANY (c.): 3 sētas, 7 v., 13 s. — [Lk 104,93].

BB 310. BORDYŠKI (c.): 1 sēta, 4 v., 3 s.— Lk 104, 83 *BURDUŠI*.

BB 311. DEGINA (c.): 2 sētas, 12 v., 14 s.— Lk 104, 82 *DEGIŅI*.

BB 310. DOROŠKOVA = VACUMNIKI (c.): 1 sēta, 2 v., 4 s.— Lk 104,83 *DOROŽKINA*.

BB 310. KOVALI (c.): 5 sētas, 21 v., 19 s.— Lk 104, 93 *KOVAĻKI*.

BB 310. OSTROV = SOLOŠ (c.): 1 sēta, 2 v., 2 s.— Lk 103,13 *OSTROV SOLOŠI*.

BB 311. RUTKUŠEVA (c): 2 sētas, 11 v., 7 s. — E 179 *RUTKUŠI*. Lk 104,93 *RUTKUŠI*.

BB 311. SAJDORI (c.): 3 sētas, 5 v., 8 s.— E 179 *SANDARI*. Lk 104,82 *SONDORI*.

BB 311. SAVLIKI (c.): 4 sētas, 13 v., 14 s.— Lk 104, 93 *SAUĻIKI*.

BB 310. STARINA = VACUMNIKA (c.): 1 sēta, 7 v., 9 s.— Lk 104,72/73 *STARINSKI*.

BB 311. STROLEVA (c.): 3 sētas, 7 v., 8 s.— Lk 104, 82 *SROLEVA*.

BB 310. VACUMNIKI (c.): 4 sētas, 18 v., 26 s.— E 179 *VECUMNIEKI*.

BB 311. VITKOPOVŠČIZNA (c.): 1 sēta, 12 v., 14 s. — [Lk 104,83].

BB 310. BOLŠAJA ZAPANY (c.): 3 sētas, 5 v., 7 s.— Lk 104,92 *ZAPĀNI*.

BB 310. MALYJA ZAPANY (c.): 1 sēta, 4 v., 3 s.— [Lk 104,92].

BB 310. ŽELEZNIKI (c.): 2 sētas, 14 v., 13 s.— Lk 104.83 *ŽELIEZŅAKI*.

ŪDEŅI: BB 313. KIVDOLIJCA (upīte) – [Lk 104,72].

BB 311. RUBENKA (upīte) — [Lk 104,93].

BB 312. SOLOŠNICA (upīte) — [Lk 103,13].

BB 313. SOLOŠ (ezers). Valda Osondovsku, Paceviču, Asandovsku un Stabrovsku bērni, Ivans Ignatjevs, Pjotrs Stepanovs un Korņevu bērni. Ezera dziļums 0,7—1,4 m; platums 219—546 m; platība 186,5 ha — Lk 103,13 un 104,92/93 *SALIŅU EZERS*.

BB 314. GOMELJ MYZA (pm.). Kopā ar trim citām pusmuižām un ciemiem valda Osandovsku un Paceviču bērni un šļachtičs Ustīns Stabrovskis. Koka nams kungiem. Pusmuižā 10 v., 4 s. Kopā ar citām pusmuižām un ciebmiem 76 sētas, 245 v., 222 s. Zeme: z.ē. 30,6; t. 1492,8; pļ. 44,8; mežs 1059,8; n.z. 279,2. Kopā 2907,2 — Lk 103,12 *GOMEĻMUIŽA*.

BB 314. DUKANOVA (pm.).Koka nams kungiem.2 v., 2 s.— E 181 *DUKANI*. Lk 104,92 *DUKĀNI*.

BB 314. POKUMINO (pm.). Koka nams kungiem.6 v., nav s.— Lk 103,21 *POKUMINA*.

BB 314. ANTIŠI (c.): 6 sētas, 18 v., 21 s.— Lk 103,11 *ANTIŽI*.

BB 314. CYRYLEVA (c.): 5 sētas, 5 v., 10 s.— Lk 103,21 *CERUĻEVA*.

BB 314. DEMBINOVA (c.): 6 sētas, 26 v., 20 s.— E 181 *DIMBINAVA*. Lk 103,11 *DUBINOVA*.

BB 314. KIVLI (c.): 2 sētas, 3 v., 3 s.— Lk 104,91 *KIVĻI*.

BB 314. KLEPORY (c.): 11 sētas, 32 v., 30 s.— E 181 *KLEPEŖI*. Lk 103,11 *KLEPERI*.

BB 314. KRJAKOVA (c.): 3 sētas, 9 v., 9 s.— Lk 103, 11 *KRAKOVA*.

BB 314. PUTYNOVOJ (c.): 1 sēta, 4 v., 9 s.— Lk 103, 11 *PUTINOVA*.

BB 314. RAMSLOVA (c.): 6 sētas, 17 v., 18 s.— Lk 103,21 *RAMSLOVA*.

BB 314. SORNJA (c.): 7 sētas, 18 v., 17 s.— E 181 *SĀRŅI*. Lk 103,11 *SORNI*.

BB 314. ŠKINČINA (c.): 4 sētas, 6 v., 12 s.— Lk 104, 90 *SKINČI*.

BB 314. TROPKŠI (c.): 6 sētas, 19 v., 13 s.— Lk 103, 11 *TROKŠI*.

BB 314. VASILEVA (c.): 1 sēta, 3 v., 2 s.— Lk 103, 11 *VASIĻOVA*.

ŪDEŅI: BB 315. DERKALEVSKA (upe) — [Lk 103, 22].

BB 315. DOLGAJA ĻOSTJECA (upe).

BB 315. POBORGA (upīte). Dziļums 13 cm; platums 2 metri.

BB 315. PODDUBJA (upe).

BB 315. SEDITA (upīte). Dziļums 18 cm; platums 4 m — [Lk 104,92].

BB 315. UMANJ (ezers). Dziļums 22 cm; platums 107 metri — [Lk 103,12].

BB 316. BOLŠAJA KRYŽUTY (c.). Kopā ar „Malyja Križuti" valda Josifs Vereščinskis. 13 sētas, 47 v., 39 s. Abos ciemos kopā 20 sētas, 60 v., 54 s. Zeme: z.ē. 5,3; t. 362,7; pļ. 11,0; m.p. 140,9; n.z. 84,8. Kopā 604,7 — E 180 *KRIŽĒNI* (muiža). Lk 104,90 *KRIŽUTI*.

BB 316. MALYJA KRYŽUTI (c.): 7 sētas, 13 v., 15 s. — [Lk 104,90].

ŪDEŅI: KRYŽUTI (ezers) — Lk 104,90 *KRIŽUTU EZERS*.

BB 317. LUŽANKA (upīte).

BB 317. POBORG (ezers). Dziļums 22 cm; platums 105 m.

BB 317. IŠKOVA (c.). Valda Vereščinskis. 3 sētas,12 v., 11 s. Zeme: z.ē. 1,0; t. 51,8; m.p. 6,6; n.z. 0,3. Kopā 59,7 — Lk 104,90 *IŠKINO*.

BB 318. MALINOVKA (blakumuiža). Valda šļachtičs Justīns Stabrovskis. Nav sētu un iedz. Zeme: z.ē. 0,5; t. 54,6; pļ. 1,0; m.p. 114,5; n.z. 2,1. Kopā 172,7 — Lk 103, 10 *MAĻINOVKA*.

BB 319. ANZINA, AJZINA (upīte).

BB 319. ZELČEVA (c.). Valda Ludzas draudzes bīskaps Georgijs Povslovskis. 6 sētas, 51 v., 45 s. Zeme: z.ē. 2,5; t. 266,6; pļ. 8,7; mežs 111,5; n.z. 48,6. Kopā 437,9 — E 181 *ZĒĻČI*. Lk 103,20 *ZEĻČEVA*.

BB 319. BIŽA (ezers). Dziļums 2 m; gaŗums 2 km; platums 3 m.

BB 320. GAUDYŠEVO (pm.). Kopā ar Dzīrkaļu ciemu valda bīskaps Georgijs Povslovskis. Koka nams kungiem. Nav sētu un iedz. Zeme: z.ē. 2,2; t. 198,2; pļ. 15,0; m.p. 45,3; n.z. 22,5. Kopā 283,2 — Lk 103,22 *GALDIŠEVA*.

BB 320. DERKALI (c.): 2 sētas, 16 v., 14 s.— E 181 *DZĪRKAĻI*. Lk 103,21/22 *DZERKAĻI*.

BB 320. KOVŠA (ezers). Dziļums 71 cm; platums 120 metri — [Lk 103,22].

BB 321. CYRMA (pm.). Valda Ludzas apriņķa tiesas piesēdētājs Vincentijs Šelkovskis. Kungiem koka nams. 2 v.,3 s. Kopā ar ciemiem 13 sētas, 63 v., 56 s. Zeme: z.ē.



TIRGUS LUDZĀ
(Vitālija Kalvāna glezna)

6,0; t. 552,1; pļ. 8,4; m.m. 29,9; n.z. 33,3. Kopā 629,7 — Lk 103,33 *CIRMASMUIŽA*.

BB 321 PLJATOVA = MALAJA PUSTYNJA (c.): 3 sētas, 11 v., 9 s.— Lk 103,22 *PĻATOVA*.

BB 321. POLJAKI = LOČEVA (c.): 3 sētas, 18 v.,15 s. — Lk 103,64 *POĻAKI*.

BB 321. PUSTYNI = BOLŠIJA PUSTYNJA (c.): 5 sētas, 28 v., 24 s.— [Lk 103,22].

BB 321. RAMSLOVA (c.): 2 sētas, 4 v., 5 s.—Lk 103, 21 *RAMSLOVA*.

ŪDEŅI: BB 321. POGULJ (ezers). Dziļums 17 cm; platums 121 m.

BB 322. CYRMA (ezers). Valda Ksavera Šadurska bērni, Vincentijs Šelkovskis, Georgijs Povslovskis, Osips Krivecs, Staņislavs Vavreckis un kroņa zemnieki. Ezera platība 1263 ha; [mazākais] dziļums 71 cm; gaŗums 4,4 km, platums 2,1 km — Lk 103,22/33 *CIRMAS EZERS*.

BB 323. LITOVNIKI (c.). Kroņa valdījums, mūžanomā grāfienei Ludvigai Borgai. 9 sētas, 39 v., 32 s. Ciemos kopā 155 sētas, 659 v., 615 s. Zeme: z.ē. 108,2; t. 4072,5; pļ. 74,3; m.b. 284,0; m.m. 1214,9; n.z. 106,0. Kopā 5859,9 – E 178 *LIETAVNIEKI*. Lk 103,52 *LIETAVNIEKI*.

BB 323. BINEVA (c.): 4 sētas, 23 v., 22 s.— Lk 103,52 *BINEVA*.

BB 324. BUKARY (c.): 6 sētas, 18 v., 19 s.— Lk 103, 63 *BUCHARI*.

BB 324. ČUGUNY (c.): 3 sētas, 13 v., 17 s.— Lk 103, 53/54 *ČUGUNI*.

BB 324. DERVIŠI (c.): 13 sētas, 58 v., 57 s.— Lk 103, 52 *DZĒRVI*.

BB 323. FOKI (c.): 2 sētas, 11 v., 8 s.— Lk 103,63 *FOKINO*.

BB 323. JAKOVLENKI (c.): 7 sētas, 22 v., 15 s.— Lk 103,62 *JAKULINSKI*.

BB 324. KAZINIKI (c.): 3 sētas, 18 v., 10 s.— E 178 *KAZINIEKI*. Lk 103, 52/53 *KAZINIEKI*.

BB 324. LATYŠOVA (c.): 5 sētas, 12 v., 17 s.— E 179 *„LATUŠI"*. Lk 103,64 *LATIŠI*.

BB 323. MALZUNY (c.): 6 sētas, 22 v., 20 s.— E 179 *MAUZOBĻI*. Lk 103,63/73 *MALZUBRI*.

BB 324. MIŠKINA (c.): 4 sētas, 27 v., 27 s.— E 179 *MIŠĶI*. Lk 103,73 *MIŠKINO*.

BB 324. NOVO PIROGOVA (c.): 3 sētas, 6 v., 7 s.— Lk 103,73 *JAUNPIROGOVA*.

BB 323. POTAŠOVA (c.): 2 sētas, 8 v., 5 s.— E 179 *„PATAŠI"*. Lk 103,53 *PATAŠI*.

BB 324. POZNJAKOVA (c.): 4 sētas, 21 v., 15 s.— Lk 103,74 *POZŅAKOVA*.

BB 324. MEŽE REJNIKI (c.): 9 sētas, 41 v., 34 s. — Lk 103,41 *REIŅI*.

BB 324. STEPANOVA (c.): 11 sētas, 31 v., 34 s.— Lk 103,63 *STEPANOVKA*.

BB 324. ŠARAKOVA (c.): 7 sētas, 21 v., 21 s.— Lk 103,63 *ŠARAKI*.

BB 324. TERIEHI (c.): 9 sētas, 36 v., 48 s.— Lk 103, 54 *TERECHI*.

BB 323. UDINA (c.): 4 sētas, 36 v., 28 s.— Lk 103,42 *ŪDEŅI*.

BB 234. VACOVNIKI (c.): 4 sētas, 28 v., 30 s.—E 179 *VECUMNIEKI*. Lk 103,64 *VECUMNIEKI*.

BB 324. VALUI (c.): 4 sētas, 17 v., 16 s.— Lk 103,64 *VALUJEVA*.

BB 323. VECYNJANY (c.): 8 sētas, 37 v., 29 s.— E 179 *VĒCINĒNI*. Lk 103,52 *VECINĀNI*.

BB 324. ZAJCOVA (c.): 3 sētas, 11 v., 14 s.— E 181 *ZAĶI*. Lk 103,73 *ZAICEVA*.

BB 323. NOVO ZELČI (c.): 5 sētas, 24 v., 20 s.— E 179 *„ZEĻČI"*. [Lk 103,42].

BB 323. STARO ZELČI (c.): 3 sētas, 9 v., 8 s.—E 181 *ZĒĻČI*. Lk 103,42 *ZEĻČI*.

BB 324. ZUJEVA (c.): 4 sētas, 15 v., 10 s.— E 179 *ZUJI*. Lk 103,74 *ZUJEVKA*.

BB 323. NOVO ŽAGOTY (c.): 3 sētas, 15 v., 18 s.— E 181 *ŽAGATAS*. Lk 103,42 *JAUNIE ŽOGOTI*.

BB 323. STARO ŽAGOTY (c.): 5 sētas, 15 v., 16 s.— E 181 *ŽAGATAS*. Lk 103,31/32 *VECŽOGOTI*.

ŪDEŅI: BB 325. KASOVJACA (upe).

BB 325. KOJVAČA (upe).

BB 325. LISJE (ezers).

BB 325. LITOVKA (upīte). Dziļums 9 cm; platums 2 metri [Lk 103,62].

BB 325. MERZINKA (upīte) — [Lk 103,64].

BB 325. RAVDONICA (upe) — [Lk 103,41].

BB 325. STEPANOVKA (upīte). Dziļums 5—13 cm; platums 2 m — [Lk 103,63].

BB 325. UDREI (upe). Dziļums 1,5 m; platums 4—7 metri — Lk 103,52 *RĪTUPE*. [Ūdru upe kļuvusi par Rīta upi, pārpratuma dēļ ūdra vārdu uzskatot par krievu vārdu „utro" (rīts).]

BB 325. ZAJCOVA (upe).

BB 326. STYGLOVO (m.).Valda bīskaps Georgijs Povslovskis. Romas katoļu baznīca un bīskapa nams (koka ēkas). Nav sētu un iedz. Ciemos 88 sētas, 397 v., 363 s. Zeme: z.ē. 99,4; t. 1911,9; pļ. 98,3; m.b. 461,2; m.m. 2491,0; n.z. 32,1. Kopā 5093,9 — E 179 *STIGLAVA*. Lk 103,83 *STIGLOVA*.

BB 326. AŠUSOLY (c.): 2 sētas, 12 v., 10 s.– Lk 103, 83 *AŠESOLA*.

BB 326. DERVANIŠKI (c.): 7 sētas, 30 v., 36 s.— E 178 *„DIRVĀNIEŠI"*. Lk 103,83 *DERVANIŠI*.

BB 326. GODŽEVKA (c.): 2 sētas, 10 v., 8 s.— E 178 *GADŽŪNES*. Lk 103,93 *GADŽEVŅI*.

BB 326. GOGOSOVA (c.): 1 sēta, 5 v., 6 s.— Lk 103, 82 *GOGOSOVA*.

BB 326. JERGLEVA (c.): 1 sēta, 7 v , 8 s.— Lk 103,90 *ĒRGĻI*.

BB 326. JEZERNIKI (c.): 2 sētas, 8 v., 5 s.— E 178 *EZERNIEKI*. Lk 103,72 *EZERNIEKI*.

BB 326. KAPRANY (c.): 5 sētas, 19 v., 21 s.— E 178 *KASPARĒNI*. Lk 103,92 *KAPRĀNI*.

BB 326. KAZUKOVA (c.): 2 sētas, 11 v., 9 s.— E 178 *KAZINIEKI*. Lk 103,73 *KOZUKOLNI*.

BB 326. KOKURY (c.): 3 sētas, 11 v., 7 s.— E 178 *KAKARI*. Lk 103,93 *KOKORI*.

BB 326. LOČA KOLNJA (c.): 2 sētas, 5 v., 3 s.— E 178 *LĀČUKALNI*. Lk 103, 92/93 *LĀČUKALNI*.

BB 326. LYVDENIKI (c.): 4 sētas, 15 v., 13 s.—E 178 *LŪZINIEKI*. Lk 103,92 *LŪZENIEKI*.

BB 326. MIČURY (c.): 1 sēta, 8 v., 7 s.— Lk 102,11 *MIČURI*.

BB 326. PUDANY (c.): 8 sētas, 40 v., 38 s.— E 179 *PODINAVA*. Lk 103,94 *PUDINOVA*.

BB 326. RANČI (c.): 8 sētas, 33 v., 30 s.— Lk 103,93 *RANČI*.

BB 326 . SILČENKI (c.): 2 sētas, 7 v., 7 s.— Lk 103, 74 *SILKANI*.

BB 326. SILENIKI (c.): 3 sētas, 17 v., 18 s.— E 178 *SILINIEKI*. Lk 103,84 *SILENIEKI*.



LATGALES AINAVA

BB 326. SKAISTAKOLJ (c.): 2 sētas, 6 v., 5 s.— E 179 *SKAISTIE*. Lk 103,82 *SKAISTI*.

BB 326. SLOBODA (c.): 3 sētas, 12 v., 10 s.— E 179 *SLABADA*. Lk 103,84 *SLOBODA*.

BB 326. STYGLOVA (c.): 10 sētas, 53 v., 50 s.— E 179 *STIGLAVA*. Lk 103,93/94 *KRIEVU STIGLOVA*.

BB 326. ZAPERSTJ (c.): 1 sēta, 4 v., 4 s.— [Lk 103, 72].

ŪDEŅI: BB 328. GOGORŠA (upīte). Dziļums 17 cm; platums 3 m.

BB 327. GOGUSA (upīte). Dziļums 17 cm; platums 3 metri — [Lk 103,92].

BB 328. MERZINKA (upīte). Dziļums 4 cm; platums 2 metri.

BB 327. ZAIPERKA (upīte). Dziļums 4 cm; platums 2 metri — [Lk 103,72].

BB 328. MIHALOVO (pm.). Kroņa zemnieku valdījums, iznomāts grāfienei Ludvigai Borgai. Koka nams kungiem. Nav sētu un iedz. Ciemos 218 sētas, 1030 v., 920 s. Zeme: z.ē. 281,9; t. 3416,9; pļ. 1172,3; m.b. 2715,0; m.m. 12 465,8; n.z. 133,3. Kopā 20 185,2 — Lk 103, 85/95 *MICHALOVA*.

BB 330. ANTONOVA (c.): 5 sētas, 18 v., 14 s.— Lk 103,97 *ANTONOVKA*.

BB 329. AREHOVKA (c.): 3 sētas, 15 v., 9 s.— Lk 102,16 *ORIECHAUKA*.

BB 330. BARANOVA (c.): 5 sētas, 21 v., 15 s.— Lk 103,95 *BARANOVKA*.

BB 330. BARANOVKA (c.): 3 setas, 9 v., 10 s.— Lk 103,97 *BARANOVKA II*.

BB 330. BATY (c.): 1 sēta, 3 v., 4 s.— E 178 *„BATI"*. Lk 103,96 *LIELIE BATI*.

BB 330. NOVYJA BATY (c.): 1 sēta, 4 v., 3 s.— E 178 *„BATI"*. Lk 103,96 *MAZIE BATI*.

BB 329. BELOUSY (c.): 2 sētas, 10 v., 9 s.— Lk 103, 88/89 *BELOUSI*.

BB 328. BLONTY (c.): 11 sētas, 42 v., 36 s.— E 178 *„BLONTI"*. Lk 103,56 *BLONTI I*.

BB 330. BOMBANY (c.): 1 sēta, 2 v., 3 s.— Lk 102, 15 *MEŽSARGS BAMBINKA*.

BB 329. BUBNOVA (c.): 5 sētas, 14 v., 17 s.—Lk 103, 45 *BUBNI*.

BB 330. CABOLOVA (c.): 2 sētas, 8 v., 7 s. Lk 103, 55/56 *CABUĻI*.

BB 329. ČENCOVA (c.): 3 sētas, 17 v., 12 s.—Lk 103, 89 *ČENCEVA*.

BB 329. ČUDOROJKI (c.): 6 sētas, 13 v., 8 s.— Lk 103, 46 *ČODORĀNI*.

BB 329. DEGLEVA (c.): 4 sētas, 22 v., 19 s.— E 178 *DĒGĻI*. Lk 103,68 *DEGĻEVA*.

BB 330. DEHTEREVA (c.): 3 sētas, 12 v., 10 s.— Lk 103,86 *DEGTEREVA*.

BB 329. DUBROVKA (c.): 1 sēta, 4 v., 4 s.— Lk 103, 78 *DUBROVKA*.

BB 329. GOLYŠOVA (c.): 5 sētas, 26 v., 24 s.— Lk 103,98 *GOLIŠEVA*.

BB 329. GUTKI (c.): 4 sētas, 12 v., 13 s.— Lk 103,46 *GUDKI*.

BB 329. JAKUČOVA (c.): 3 sētas, 23 v., 22 s.— Lk 103,58 *JAKUČI*.

BB 329. JERZELEVA (c.): 4 sētas, 13 v., 24 s.—E 178 *ĒRZEĻAVA*. Lk 103,46 *ĒRZEĻEVA*.

BB 330. KALUŽENKA (c.): 1 sēta, 2 v., 3 s.—Lk 102, 37 *KALŪŽENKA*.

BB 330. KASTYKOVA (c.): 1 sēta, 3 v., 4 s.—Lk 102, 37 *KOSTIGAUKA*.

BB 330. KITKOVA (c.): 6 sētas, 10 v., 18 s.—Lk 103, 85 *KITKOVA*.

BB 330. KRAVCOVA (c.): 1 sēta, 5 v., 3 s.— Lk 103, 96 *KRAUCOVKA*.

BB 330. NOVAJA KRAVCOVA (c.): 1 sēta, 4 v., 3 s. — [Lk 103,96].

BB 329. KREIČI (c.): 4 sētas, 12 v., 18 s.— E 178 *„KRAIČI"*. Lk 103,77 *KREIČS*.

BB 330. LAPATNIKI (c.): 5 sētas, 19 v., 18 s.— E 178 *„LAPATNĪKI"*. Lk 103,96 *LAPATINSKI*.

BB 329. LEMANY (c.): 1 sēta, 12 v., 8 s.— E 179 *„ĻAMANI"*. Lk 103,98 *ĻAMONI*.

BB 330. LIPOVOJ OSTROV (c.): 1 sēta, 4 v., 3 s.— Lk 102,26 *[ĻIPOVSKU EZERI]*.

BB 329. MEDIŠOVA (c.): 10 sētas, 48 v., 39 s.— E 179 *„MEDIŠOVA"*. Lk 103,56/57 *LIELMEDIŠEVA*.

BB 329. NIVJI (c.): 4 sētas, 15 v., 13 s.— Lk 103,98 *ŅIVJI*.

BB 330 NIVJI (c.): 1 sēta, 2 v., 4 s.— Lk 103,99 *ŅIVKI*.

BB 329. OSTROV ČERNOJ (c.): 2 sētas, 7 v., 4 s.— Lk 103,97 *MELNA SALA*.

BB 330. PARSJUKOVA (c.): 6 sētas, 20 v., 15 s.— Lk 103,95 *PARSJUKOVA*.

BB 329. PAVLYŠOVA (c.): 1 sēta, 4 v., 3 s.—Lk 103, 89 *PAVLUŠEVO*.

BB 329. PEREVOSKI (c.): 1 sēta, 4 v., 3 s.— Lk 103, 79 *PEREVOZKI*.

BB 329. PLAVDYŠEV (c.): 2 sētas, 11 v., 9 s.—E 179 *PLAUŽI*. Lk 103,58/68 *PLAUDĪŠI*.

BB 329. PLAVDYŠI (c.): 2 sētas, 6 v., 6 s.— [Lk 103, 57/67].

BB 330. PLOTNICKA (c.): 2 sētas, 18 v., 8 s.— Lk 102,26 *PLOTŅICKI*.

BB 329. POBOJKOVA (c.): 2 sētas, 9 v., 11 s.— Lk 103,88 *POBOIKOVA*.

BB 329. POKULI (c.): 2 sētas, 10 v., 7 s.— Lk 102,16 *POKUĻI*.

BB 330. POROŠKI (c.): 3 sētas, 28 v., 21 s.— Lk 102, 37 *POROŽKI*.

BB 330. ZASTENOK PUSTOŠKA (c.): 2 sētas, 11 v., 9 s.— Lk 102,16 *PUSTOŠKA*.

BB 330. RUZARI (c.): 5 sētas, 15 v., 13 s.— E 179 *ROZARI*. Lk 103,86 *RUZARI I*.

BB 330. SILOGAILY (c.): 6 sētas, 15 v., 15 s.— E 179 *SILAGAIĻI*. Lk 103,85 *SILAGAIĻI*.

BB 328. SILOGAJLY (c.): 5 sētas, 32 v., 36 s.—E 179 *SILAGAIĻI*. Lk 103,56 *SILAGAIĻI*

BB 329. SKRJADELEVA (c.): 4 sētas, 17 v., 14 s. — E 179 *SKRADEĻI*. Lk 103,46 *SKRADEĻI*.

BB 330. STRAVLI (c.): 2 sētas, 4 v., 4 s.— E 179 *„STRAUJA"*. Lk 103,97 *STRAUJA*.

BB 330. ZASTENOK STRAVYNKA (c.): 1 sēta, 7 v., 5 s.— Lk 102,40/50 *STRAUJENKA*.

BB 329. STYBRYNIOVA (c.): 1 sēta, 5 v., 4 s.— Lk 103,29 *STIEBRIŅI*.

BB 329. SVETLICY (c.): 5 sētas, 30 v., 34 s.— Lk 103,98 *SVETĻICI*.

BB 330. ŠELAI (c.): 3 sētas, 19 v., 12 s.— Lk 103,85 *ŠALAJI*.

BB 330. TABOLOVA (c.): 5 sētas, 37 v., 31 s.— Lk 103,86 *TABALOVA*.

BB 330. NOVA TABOLOVA (c.): 1 sēta, 4 v., 3 s.— [Lk 103,86].

BB 329. TROPCY (c.): 3 sētas, 23 v., 20 s.— Lk 103, 58 *TROPCI*.

BB 330. TRUPY (c.): 5 sētas, 41 v., 42 s.— E 179 *„TRŪPI"*. Lk 103,96 *TRUPI*.

BB 330. ZABORJE (c.): 2 sētas, 14 v., 9 s.— Lk 102, 36 *ZABOROVJE*.

BB 329. ZAHAROVA (c.): 3 sētas, 20 v., 15 s.— Lk 103,98 *ZACHARI*.

BB 329. ZASTENOK ZATYHTANY (c.): 1 sēta, 11 v., 11 s.— Lk 102,13 *ZASĶENSKIJE*.

BB 329. ZELČI (c.): 4 sētas, 14 v., 28 s.— E 179 *„ZEĻČI"*. Lk 103,98/99 *ZELČI*.

ŪDEŅI: BB 332. GULBINA (ezers).

BB 332. GULBINKA (upīte). Dziļums 9 cm; platums 1,7 m.

BB 332.ISTRICA (upīte).Dziļums 17 cm; platums 3 m.

BB 331. LUŽA (upe) — Lk 103,38 uc. *LUDZA (LŽA)*.

BB 331. STRAVLINKA (upīte) — Lk 103,97 *STRAUJA*.

BB 333. BLONTY (c.). Kopā ar citiem ciemiem valda Ludzas draudzes bīskaps Georgijs Povslovskis. 9 sētas, 68 v., 58 s. Ciemos kopā 64 sētas, 362 v., 337 s. Zeme: z.ē. 69,9; t. 1638,8; pļ. 114,7; m.b. 92,9; m.m. 2104,3; n.z. 19,7. Kopā 4040,3 — E 178 *„BLONTI"*. Lk 103,55 *BLONTI II*.

BB 333. AVTIŠI (c.): 6 sētas, 36 v., 66 s.— E 178 *AVIEŠI*. Lk 103,65 *AVĪŠI*.



LATGALES MĀJA BRĪVDABAS MŪZEJĀ

BB 333. ČEROVA (c.): 3 sētas, 19 v., 19 s.— E 178 *ČĒĻI*. Lk 103.76 *ČERI*.

BB 333. KOVSENIKI (c.): 6 sētas, 36 v., 36 s.— E *KAUSINIEKI*. Lk 103,76 *KAUSINIEKI*.

BB 333. LOČIVA (c.): 8 sētas, 34 v., 29 s.— E 179 *LĀČI*. Lk 103,66 *LOČI-TIPANI*.

BB 333. LJUSTIKI (c.): 2 sētas, 12 v., 11 s.— Lk 103,45 *LUSTIKI*.

BB 333. MERZINKA (c.): 2 sētas, 8 v., 13 s.— E 179 *MĒRDZINE*. Lk 103,75/85 *MĒRDZENE*.

BB 333. OŽORGI (c.): 5 sētas, 27 v., 21 s.— Lk 103, 55 *OŽERGI*.

BB 333. RUZARI (c.): 4 sētas, 16 v., 17 s.— E 179 *ROZARI*. Lk 103,76/86 *RUZARI II*.

BB 333. ŠMATY (c.): 4 sētas, 18 v., 14 s.— Lk 103,65 *ŠMATI*.

BB 333. VILCYNA (c.): 2 sētas, 11 v., 9 s.— E 179 *VILCIŅI*. Lk 103,55 *VILCIŅI*.

BB 333. ZUJEVA (c.): 2 sētas, 9 v., 6 s.— Lk 103,74 *ZUJEVKA*.

ŪDEŅI: BB 334. KAZINICA (upīte). Dziļums 6 cm; platums 1,4 m — [Lk 103,55].

BB 334. KOZINA (ezers). Dziļums 35 cm; platums 213 metri — [Lk 103,55].

BB 334. NUROVGA (upīte). Dziļums 6 cm; pl. 1,4 m.

BB 335. JEVERSMUŽA (m.). Valda kollēģijas piesēdētājs Andrejs Korņickis. Romas katoļu baznīca (koka ēka), kungiem divstāvu mūŗa nams ar augļudārzu. Nav sētu un iedz. Divās vietās izdalīta baznīcas zeme. Ciemos 39 sētas, 188 v., 184 s. Zeme: z.ē. 28,4; t. 666,4; pļ. 274,2; mežs 1319,7; n.z. 40,7. Kopā 2329,4 — E 177 *EVERSMUIŽA* (jeb *VERASMUIŽA*). Lk 103, 28 *EVERSMUIŽA*.

BB 335. ABRAMIŠI (c.): 8 sētas, 36 v., 35 s.— Lk 103,38 *[BALOŽI]*.

BB 335. BONDARI (c.): 3 sētas, 11 v., 12 s.— Lk 103, 38 *BONDAREVKA*.

BB 335. BRITIKI (c.): 2 sētas, 15 v., 19 s.— Lk 103, 39 *BRIĶIKI*.

BB 335. KRENEVA (c.): 5 sētas, 29 v., 39 s.— Lk 103,48/49 *KREŅEVA*.

BB 335. MOROZOVKA (c.): 5 sētas, 13 v., 11 s.— Lk 103,27 *MOROZOVKA*.

BB 335. TRUKŠANY (c.): 5 sētas, 32 v., 22 s.—E 177 *TRUKŠĒNI*. Lk 103,27 *L.-TRUKŠANI*.

BB 335. TUMOVA (c.): 2 sētas, 9 v., 10 s.— E 177 *TOMAVA*. Lk 103,27 *TUMOVA*.

ŪDEŅI: BB 336. SALTUPE (upīte).

BB 336. STRUGOVINKA (upīte).

BB 337. ZABOLOTJE (pm.). Valda Andrejs Karnickis. Koka nams kungiem. Kopā ar ciemiem 120 sētas, 637 v., 582 s. Zeme: z.ē.100,5; t. 2627,6; pļ. 630,3; m.m. 5068,9; n.z. 599,8. Kopā 9027,1 — Lk 103,49 *ZABOLOTJE*.

BB 337. BARTULI (c.) — E 177 *BĒRTUĻI*. Lk 103,49 *BĀRTUĻI*.

BB 337. BEREZOVKA (c.)– Lk 103,59 *BEREZOVKA*.

BB 337. ČEVEROVA (c.) — Lk 109,30 *ČEVERAVA*.

BB 337. ČIVŽULI (c.) — E 177 *ČŪŽUĻI*. Lk 103,39 *ČIVŽUĻI*.

BB 337. DOLGOŠEJA (c.) – Lk 103,49 *DOLGAŠEJI*.

BB 337. STAROJ DVOR (c.) — Lk 103,39 *VECIE DVORI*

BB 337. GRIBNIKI (c.) —E 177 *GRIBNIEKI*. Lk 103, 28/29 *GRIBNIEKI*.

BB 337. HMELJNICY (c.) – Lk 103,39 *HMELNICKI*.

BB 337. JASKINEVA (c.) — Lk 103,49 *JASKI*.

BB 338. KAZLOSKAJA (c.) — Lk 103,28 *KOZLOVSKI*.

BB 337. KLEŠNIKI (c.) — Lk 103,69 *KĻEŠŅIKI*.

BB 337. KOSOVKA (c.) — Lk 103,79 *MEŽSARGS KOSOVKA*.

BB 337. KOVALI (c.) — E 177 *KALVJI*. Lk 103,49 *KAĻVI*.

BB 337. KOZASOLY (c.) — E 177 *KAZUSALA*. Lk 103,59 *KAZUSALA*.

BB 337. KUŠNERI DOLGIJE (c.) — Lk 103,39 *GARIE-KUŠNERI*.

BB 337. KUŠNERI KOROTKIJE (c.) — Lk 103,39 *ĪSIE-KUŠNERI*.

BB 337. LINEJA (c.) — Lk 103,59 *LIŅEJA*.

BB 337. PETRUČONKI (c.) — Lk 109,40 *PETRUČENKI*.

BB 337. RIEČNAJA (c.) — Lk 103,79 *REČNI*.

BB 338. RUDIŠI (c.) — E 177 *RUDUŠI*. Lk 103,49 *RUDUŠI*.

BB 337. SEJMANY (c.) — E 177 *SĪMAŅI*. Lk 103, 39 *SEIMAŅI*.

BB 337. ŠPIRKI (c.) — E 177 *SPIRKI*. Lk 103,69 *SPIRKI*.

BB 337. VJAREMY (c.) — Lk 103,69 *VJAROMI*.

BB 337. ZELTINA (c.) — E 177 *ZELTEŅI*.

BB 339. DENABURSKIJE LUGI (pļavas Ludzas upes kreisajā pusē). Valda bīskaps Georgijs Povslovskis. Zeme: pļ. 21,2; n.z. 1,8. Kopā 23,0.

BB 339. (Lucmuižas un Rožanovas pļavas Ludzas upes kreisajā pusē.) Valda Františeks Karnickis. Zeme: pļ. 11,0; n.z. 1,7. Kopā 12,7.

BB 340. (Kurjanovas pusmuižas pļavas Ludzas upes kreisajā pusē). Valda Ignatijs Sokolovskis. Zeme: pļ. 1,1; n.z. 0,8. Kopā 1,9.

BB 340. LUKŠTY (Kurjanovas pusmuižas pļavas). Valda Sokolovskis. Zeme: pļ. 18,2; n.z. 1,1. Kopā 19,3.

BB 341. (Ozupinas muižas pļavas Ludzas upes vecās gultnes kreisajā krastā). Valda Marija Zarembina. Pļavas 3,3.

BB 341. KURJANOVO (pm.). Valda Sokolovskis. Koka nams kungiem. Kopā ar ciemiem 48 sētas, 201 v.,175 s. Zeme: z.ē. 16,4; t. 1332,4; pļ. 37,1; m.m. 370,4; n.z. 270,9. Kopā 2027,2 — Lk 103,29 *KURJANOVA*.

BB 341. ARMANA (c.) — Lk 109,20 *ARMANI*.

BB 341. BABROVA (c.) —E 177 *BEBRAVA*. Lk 103, 29 *BABROVA*.

BB 341. ČIŽIKI (c.) — Lk 103,29 *ČIŽIKI*.

BB 341. LJAGUŠKINA (c.) – Lk 109,20 *ĻAGUŠNIKI*.

BB 341. LOPATY (c.) — E 177 *LĀPSTAS*. Lk 103, 29 *LOPSTI*.

BB 341. PLJAPORY (c.) — Lk 109,30 *PLATPERAVA*.

BB 341. RULI (c.) — Lk 103,29 *EZERKALNS*.

BB 341. SKINČI (c.) — E 177 *ŠKINČI*. Lk 109,20 *ŠCINČI*.

BB 341. VACUMNIKI (c.) — E 177 *VECAVNIEKI*. Lk 103,19 *VECUMNIEKI*.

ŪDEŅI: BB 342. KURJANOVSKA (ezers) — Lk 103, 29 *KURJANOVAS EZERS*.

BB 342. SALUŠENIK (ezers) — [Lk 109,20].

BB 342. OZUPINO (m.). Kopā ar blakumuižu un ciemiem valda Marija Zarembina, izņemot atdalīto baznīcas zemi. Kopā 96 sētas, 459 v., 432 s. Zeme: z.ē. 31,7; t.



PENTUŽU PILSKALNS NIRZAS PAGASTĀ

2688,4; pļ. 61,2; m.m. 420,6; n.z. 83,0. Kopā 3284,9 — E 177 *ĀZUPINE*. Lk 103,19 *OZUPINA*.

BB 342. FELICYANOV (blakumuiža) — Lk 103,27 *FELICIANOVA*.

BB 342. BABIŠI (c.) — E 177 *BĀBĪŠI*.

BB 342. CEGELNIKI (c.) — Lk 104,98 *CEGEĻŅA*.

BB 342. DERVANY = JAŠKOVA (c.) — E 177 *DIRVĀNIEŠI*. Lk 103,17 *DERVANIEŠI*.

BB 342. JURANY (c.) — E 177 *JURĒNI*. Lk 103,28 *JURANI*.

BB 342. KONDRATY (c.) — Lk 103,28 *KONDRATI*.

BB 342. KOVALI (c.) — E 177 *KALVJI*. Lk 103,19 *KAĻVI*.

BB 342. MEJŠANY (c.) — Lk 103,19 *MJAIŠI*.

BB 342. MOSEJEVA (c.) — Lk 103,89 *MEISĪŠI*.

BB 342. PLYNCY (c.) — E 177 *PLIN(D)ŽI*. Lk 104, 98 *PLINŽI*.

BB 342. UDINY BOLŠIJA (c.) – Lk 103,18/19 *ŪDIŅI*.

BB 342. VOLUI (c.) — Lk 103,28 *VALUJI*.

BB 343. CYVLA (upīte).

BB 342. JENOVOLJ (pm.). Kopā ar Nirzas pusmuižu un ciemiem kroņa zemnieku valdījums grāfienes Ludvigas Borgas mūžanomā. Kungiem koka nams. Kopā 551 ciems, 2249 v., 2277 s. Zeme: z.ē. 137,7; t. 21 071,7; pļ. 457,8; m.m. 5922,7; n.z. 890,6. Kopā 28 480,5 — Lk 110,60 *JANOVOLE*.

BB 343. NERZA (pm.). Kungiem koka nams — E 179 *NĪRZA*. Lk 104,68 *NIRZA*.

BB 344. ADLIRNAJA (c.) —Lk 104,36 *ADEĻINOVA*.

BB 344. ANDRIVA (c.) — E 179 *ANDRI*. Lk 104,47 *ANDRI*.

BB 344. APŠOVA (c.) — E 179 *ĀPŠI*. Lk 104,56 *APŠUKALNI*

BB 344. BEREZOVKA (c.) — Lk 104,88/89 *BEREZOVKA*.

BB 343. BOMBANY (c.) — E 179 *BAMBANI*. Lk 104,59 *BAMBANI*.

BB 344. BORISOVA (c.) — Lk 104,99 *BORISI*.

BB 343. BRYGI (c.) — E 177 *BRIGI*. Lk 110,61 *BRIGI*.

BB 344. ČERY (c.) — Lk 109,30 *ČEVERAVA*.

BB 344. DANGULI (c.) — E 177 *DAUGUĻI*. Lk 104, 69 *DAUGUĻI*.

BB 343. DERVANY (c.) — E 177 *DIRVĀNI*. Lk 104, 58 *DIRVANI*.

BB 343. DYLDANY (c.) — Lk 110,62 *DILANI*.

BB 344. DYVŠENIKI (c.) — Lk 104,57 *DIUKŠI*.

BB 344. FEDORKINA (c.) — Lk 110,82 *FEDORKI*.

BB 345. GLATKOVOLOK (c.) — Lk 109,54 *GLUCHAVA*.

BB 344. GORBUNY (c.) — Lk 104,88 *GARBANI*.

BB 344. GREČI BOLŠIJA (c.) — E 179 *GREČI*. Lk 104,99 *GREČI*.

BB 343. HMELNJAKI (c.) — Lk 104,58 *HMEĻŅIKI*.

BB 344. JANOVA (c.) — Lk 110,80 *JANOVO*.

BB 344. JERČOVA (c.) — Lk 104,89 *JERCEVA*.

BB 344. JUČEVA (c.) — Lk 110,80/90 *JUČEVO*.

BB 344. KLIŠI (c.) — Lk 110,73/83 *KLEŠI*.

BB 344. KOBYLOVA (c.) —Lk 104,37 *KABILOVKA*.

BB 344. KOLNAGOLCY (c.) — Lk 110,92 *KONOGOĻCI*.

BB 344. KOVALI (c.) — Lk 104,26 *KOVALIŠKI*.

BB 344. KRUPJAŠINA (c.) — Lk 109,12 *KRUPIŠI*.

BB 343. KUŠNEREVA (c.) — Lk 104,57 *KUŠNERI*.

BB 344. LAPUŠKI (c.) — Lk 110,92 *LOVUŠKI*.

BB 345. LIPOSOLLY (c.) — Lk 109,21 *ĻIPOSOĻCI*.

BB 343. LURUPY (c.) — Lk 104,58 *LŪRUPI*.

BB 344. MAČYŠONKI (c.) — E 177 *MATĪSĒNI*. Lk 110,70 *MATISENKI*.

BB 344. MARTUNI (c.) — E 179 *MĀRTIŅI*. Lk 104, 69 *MARTANI*.

BB 343. MATVIEJEVA (c.) — Lk 104,48 *MEŽAMATVEJI*.

BB 344. MELNIČKI (c.) — Lk 104,55 *VECĀ MEĻNICA*.

BB 344. MERČEVA (c.) — Lk 110,80 *MERŽEVO*.

BB 345. MININA (c.) — Lk 109,11 *MIŅINA*.

BB 344. NIČEPORONKI (c.) — Lk 110,90 *NIČIPURENKI*.

BB 344. NIVNIKI (c.) — Lk 110,70/71 *NIVŅIKI*.

BB 343. NOVIKI (c.) — Lk 110,72 *NOVIKI*.

BB 344. NOVIKI (c.) — Lk 104,45 *NOVIKI*.

BB 344. NOVINNIKI (c.) — Lk 104,39 *NAVINSKIJE*.

BB 344. NYRJANY (c.) — Lk 104,56 *NIRINI*.

BB 344. OBŠNJA (c.) — Lk 104,37 *OBŠI*.

BB 344. OPULI (c.) — Lk 110,63 *OPEĻI*.

BB 344. OSPOVA (c.) — Lk 104,37 *OSVOVA*.

BB 343. PATAROVSKIJE (c.) — Lk 104,87 *POTOROVSKIJE*.

BB 344. PELJURY (c.) — Lk 104,47 *PEREĻI*.

BB 345. PEREVOZ (c.) — Lk 109,22 *PEREVOZI*.

BB 344. PIKOVA (c.) — Lk 110,70 *LIELPIKOVA*.

BB 344. PIKOVA (c.) — Lk 104,79 *MAZĀ PIKAVA.*
BB 345. BOLŠIJA PIZANY (c.) — E 179 *PIEZĒNI.* Lk 104,79/89 *LIELIE-PIZĀNI.*
BB 345. MALYJA PIZANY (c.) — E 179 *PIEZĒNI.* Lk 104,79 *MAZIE-PIZĀNI.*
BB 344. POPSUJKI (c.) — Lk 104,89 *POPSUIKI.*
BB 344. PROHORY (c.)— Lk 110,71 *PROCHORI.*
BB 344. RAJBOKOZY (c.) — E 179 *RAIBAKAZI.* Lk 104,57 *RAIBAKOZI.*
BB 343. RAJPOLJ (c.) — Lk 104,57 *RAIPOLE.*
BB 343. RAKOVA (c.) — Lk 110,50 *RAKOVCI.*
BB 343. RANCANY (c.) — E 177 *RENCĒNI.* Lk 110,60 *RANCANI.*
BB 345. REJKI (c.) — E 177 *RĪKI.* Lk 110,90 *REIKI.*
BB 344. RIMŠEVA (c.) — E 179 *RIMŠI.* Lk 104,46 *I RIMŠI.*
BB 345. RIMŠOVA (c.) — E 179 *RIMŠI.* Lk 104,78 *II RIMŠI.*
BB 343. RUDKOVA (c.) — E 177 *RUTKI.* Lk 110, 50/60 *RUTKI.*
BB 344. RUNDANY (c.) — E 179 *RUNDĒNI.* Lk 104,88 *RUNDANI.*
BB 344. SAMUSI (c.) — Lk 110,72 *SAMUSI.*
BB 344. SENJUŠKI (c.) — Lk 110,82 *SENČATI.*
BB 344. SJAPUTI (c.) — Lk 104,47 *SJĀKSTI.*
BB 343. SKOBOLIEVA (c.) — E 179 *SKĀBUĻI.* Lk 104,48 *SKOBUĻI.*
BB 344. SKRYNI (c.) — E 179 *SKRINI.* Lk 104,89 *ŠKRIŅI.*
BB 344. SLOBODKA (c.) — Lk 110,80 *JAUNSLOBODKA.*
BB 345. ŠČASTLIVAJA (c.) – Lk 103,19 *ŠČASTLIVI.*
BB 345. ŠNITNIKI (c.) — Lk 109,21 *ŠŅITŅIKI.*
BB 345. USTINOVA (c.) — Lk 109,32 *USTINAVA.*
BB 344. VERŠLIEVA (c.) — E 179 *VĀRSLAVI.* Lk 104,77 *VORSLOVA.*
BB 345. VIEDRY (c.) — Lk 109,12 *VIDRI.*
BB 343. VONOGI (c.) — Lk 104,69 *VONOGI.*
BB 344. VORČOVA (c.) — Lk 104,47 *VARŠAVA.*
BB 345. VYNDRISOVA (c.) — Lk 109, 22/32 *VINDRIŽI.*
BB 343. ZABOLOTJA (c.) —Lk 110,61 *ZABOLOCKI.*
BB 344. ZABULI, BB 346. ZUBULI (c.) — E 179 *ŽUBUĻI.* Lk 104,36 *ŽUBUĻI.*
BB 343. ZAHARY (c.) — Lk 104,68 *ZACHARI.*
BB 344. ŽIVŽULI, BB 346. ČIVŽULI (c.) — Lk 110,31 *ČIVČIŠI.*
BB 343. ŽURILDI (c.) — Lk 104,59 *LIELIE ŽURIĻI.*
ŪDEŅI: BB 346.AVNA = OVNA (upīte):[Lk 104,55].
BB 346. CYPLJA (upīte) — [Lk 104,99].
BB 346. ISTRA (upe) — Lk 110,41 uc. *ISTRA.*
BB 346. KURJANKA (upīte) — [Lk 109,21].
BB 346. KVINKA (upe).
BB 346. MARTINSKA (upe).
BB 345. NERZA (ezers) — Lk 104,57/68 *NIRZAS EZERS.*
BB 346. NYRIN (ezers) — [Lk 104,56].
BB 346, OVNA (ezers).
BB 345. PERNOVKA (upīte) — [Lk 104,37].
BB 346. PUDYNKA (upīte) — [Lk 110,70].
BB 346. SEVZER (ezers).
BB 345. SINEJA (upe) — Lk 110,62 uc. *ZILUPE.*
BB 345. SINEJE (ezers) — Lk 109,12 *ZILEZERS.*
BB 345. SKABERN (ezers) — [Lk 110,61].



KAŖAKAPI ŪDRĀJAS UPES KRASTĀ

BB 346. MALYJ SPORNOV (ezers).
BB 346. ZVEZDA (ezers) — [Lk 104,78].
BB 346. ZVEZDA (upīte) — [Lk 104,89].
BB 347. RAKI (c.). Kroņa zemnieku valdījums, kopā ar citiem ciemiem iznomāts grāfienei Borgai. Ciemos kopā 31 sēta, 114 v., 123 s. Zeme: z.ē. 15,3; t. 453,4; pļ. 7,6; m.m. 402,0; n.z. 505,8. Kopā 1384,1 — E 177 *RĪKI.* Lk 110, 90 *REIKI.*
BB 347. ABRICKAJA (c.) — Lk 110,90 *ABRICKI.*
BB 347. AKIŠINA (c.) — E 177 *AKAŠI.* Lk 109,10 *AKAŠI.*
BB 347. NEMECKAJA GORA (c.) — E 177 *VĀCKALNI.* Lk 109,20 *NEMECKAJA.*
BB 347. ŠČASTLIVI (pusciems) – Lk 103,19 *ŠČASTLIVI.*
BB 348. BRYGI (m.). Ietilpst Janovoles pusmuižā. Valda dominikāņu ksendzi. Romas katoļu baznīca (koka ēka). Zeme: z.ē. 1,2; t. 36.3; pļ. 0,5; n.z. 2,0. Kopā 40,0 — E 177 *BRIGI.* Lk 110,61 *BRIGI.*
BB 349. RAJPOLJ (m.). Valda dominikāņu ksendzi. Romas katoļu koka baznīca. Zeme: z.ē. 1,8; t. 38,2; pļ. 9,8; n.z. 0,2. Kopa 50,0 — Lk 104,57 *RAIPOLE.*
ŪDEŅI: BB 349. RAJPOLJ (upīte) — [Lk 104,57].
BB 349. NERZA (ezers). Kroņa valdījums, iznomāts grāfienei Ludvigai Borgai un Staņislavam Saltanam. Ezera salā pļ. 5,5; n.z. 583,8 — Lk 104,57/68 *NIRZAS EZERS.*
BB 350. LIDEKSTNA (ezers). Valda mazgadīgais grāfs Idizijs Hilzens, Staņislavs Saltans un kroņa zemnieki; iznomāts grāfienei Ludvigai Borgai. Ezera dziļums 0,7 m; gaŗums 1 km; platums 0,5 km. N.z. 44,2 — Lk 104,67 *LIDEKSNAS EZERS*
BB 351. SPRIKUTOVO (pm.). Valda Ignatijs Riks. Kopā ar ciemiem 31 sēta, 122 v., 123 s. Zeme: z.ē. 9,6; t.888,2; pļ. 43,7; m.m. 153,0; n.z. 11,9. Kopā 1106,4 — Lk 104,45 *SPRUKUTOVA.*
BB 351. AVSEJEVA (c.) — Lk 104,45 *AVSEJENKI.*
BB 351. BOLDUNY (c.) — E 179 *BALDĒNI.* Lk 104, 45 *BOLDĀNI.*
BB 351. BORISOVA (c.) — Lk 104,45 *VEC-BORISOVA.*
BB 351. ZVERZDOVA (c.) — Lk 104,45 *ZVERZDOVO.*
ŪDEŅI: BB 351. BRIŽA (upīte) — [Lk 104,35].
BB 351. BRODAJŠA (upīte) — [Lk 104,45].
BB 351. OVNA (upīte) — [Lk 104,35].
BB 352. ROGAJŠA (pm.). Kopā ar Uškacovu un ciemiem valda Ignatija Rika bērni uc. Kungiem koka nams,

Kopā 54 sētas, 211 v., 227 s. Zeme: z.ē. 30,6; t. 2104,0; pļ. 32,8; m.m. 900,3; n.z. 114,7. Kopā 3179,4 — Lk 104,44 *ROGAIZI*.

BB 352. UŠKAČEVA (pm.). Koka nams kungiem — Lk 104,55 *UŠKACOVA*.

BB 352. ALEŠKINA, ALEKSINKI (c.) — Lk 104,44 *ALEKSENKI*.

BB 352. BOLTAGI (c.) — Lk 104,55 *BOLDAČI*.

BB 352. KRASIKI = ZALECKAJA (c.) — Lk 104,45 *KRASIKI*.

BB 352. KULAKOVA (c.) — Lk 104,44 *KULAKOVA*

BB 352. LOCEVA (c.) — Lk 104,43/53 *LOCOVA*.

BB 352. PETRIKI (c.) — Lk 104,44 *PETRIKI*.

BB 352. PODOIŅIKI (c.) — Lk 104,54 *PODOIŅIKI*.

BB 352. PUTYNOVA (c.) — Lk 104,44 *PUTANOVA*.

BB 352. SKRYČI (c.) — E 179 *SKRIČI*. Lk 104,43 *SKRIČI*.

BB 352. STARAJA MELNICA (c.) — Lk 104,55 *VECĀ MEĻNICA*.

BB 352. ŠAŠKOVA (c.) — Lk 104,45 *ŠAŠKOVA*.

BB 352. VERŠANICY (c.) — Lk 104,44 *VERŠANCI*.

BB 352. ZALMANY (c.) — Lk 104,43 *DZALMENI*.

ŪDEŅI: BB 352. BOLŠOJ PORKALJ (ezers) — [Lk 104,54 *PORKAĻU EZERS*].

BB 352. RANCYN (ezers) — [Lk 104,65 *RANCĀNU EZERS*].

BB 352. ROGAJŠ (ezers) — [Lk 104,44].

BB 352. RUBEŽNICA (upīte) — [Lk 104,45].

BB 352. ZALMAN (ezers) — [Lk 104,43 *DZALMANU EZERS*].

BB 353. BRODAJŠA (m.). Kopā ar pusmuižu un ciemiem valda Michails Veisenhofs. Ūniātu koka baznīca. Kopā 83 sētas, 387 v., 394 s. Zeme: z.ē. 41,5; t. 2045,2; pļ. 43,7; m.m. 76,5; n.z. 142,0. Kopā 2348,9 — E 179 *BRADAIŽI* (muiža). Lk 104,35 *BRODAIŽA*.

BB 353. BRODAJŠAŽ (pm.). Kungiem koka nams uz mūŗa pamatiem un augļudārzs — [Lk 104,35].

BB 353. GRINJKOVA (c.) — Lk 104,25 *GRINKOVA*.

BB 353. JACMENIŠKI (c.) — Lk 104,35 *JAŠKINO*.

BB 353. JERZOVKA (c.) — Lk 104,34 *JERZOVKA*.

BB 353. KISLUHOVA (c.) — Lk 104,35 *KISLUCHA*.

BB 353. KLUSTOVA (c.)—Lk 104,36 *KLUMSTAVA*.

BB 353. LUZNIKI, BB 354. MUZNIKI (c.) — Lk 104, 36 *MIEZAINI*.

BB 353. MEJRANY (c.) — Lk 104,35 *MEIRANI*.

BB 353. MEŽEVYPRY (c.) — Lk 104,25 *MEŽAVEPRI*.

BB 353. PLATOČI (c.) — Lk 104,25 *PLATAČI*.

BB 353. RAČOVA (c.) — Lk 104,24 *ROCOVA*.

BB 353. SAPOŽNIKI (c.) — Lk 104,35 *SAPOŽNIKI*

BB 353. SAŠKOVA (c.) — Lk 104,35 *SKOLA*.

BB 353. SERGUŠKI (c.) – Lk 104,34 *SERGUŠICHA*.

BB 353. STREKEVA (c.) — Lk 104,25 *STRAKIEVI*.

BB 353. VACAVNIKI (c.) — E 179 *VECUMNIEKI*. Lk 104,34 *VACAUNIKI*.

BB 353. VONOGI (c.) — E 179 *VANAGI*.

BB 353. ZEJLEVA (c.) — E 179 *ZĪĻAVA*. Lk 104,45 *ZEJĻEVO*.

ŪDEŅI: BB 353. BRODAJŠ (ezers) — [Lk 104,35].

BB 353. BRODAJŠA (upīte) — [Lk 104,45].

BB 354. KLUSTOV (ezers) — [Lk 104,36].

BB 354. AVDIVO (ezers). Valda mazgadīgās Jotkova meitas un Michails Veisenhofs. Ezera dziļums 1 m; gaŗums



BRADAIŽU ŪNIĀTU BAZNĪCA

640 m; platums 213 m. N.z. 11,6 — [Lk 104,26 *AUDZEĻU EZERS, LUDZILES EZERS*].

BB 355. RUNDANY (pm.). Kopā ar ciemiem valda jau minētās Jotkova meitas. Kopā 90 sētas, 572 v., 628 s. Zeme: z.ē. 35,0; t. 4001,9; pļ. 15,3; m.m. 701,4; n.z. 50,3. Kopā 4803,9 — Lk 104,26 *RUNDĒNI*.

BB 355. BLIZNEVA = BIŽA (c.)— Lk 104,14/24 *BLIŽŅEVA*.

BB 355. BOJARY (c.) — Lk 104,17 *BOJARI*.

BB 355. BOLŠAJA BOROVAJA = ČEREKI (c.) — Lk 104,12 *ČERNIKI*.

BB 355. MALAJA BOROVAJA = BLIŽNEVA (c.) — Lk 104,11 *BOROVAJA*.

BB 355. DVORIŠI (c.) — Lk 104,14 *DVORIŠČE*.

BB 355. GORODOK (c.) — Lk 104,24 *GORODOK*.

BB 355. KAZINA (c.) — Lk 104,15 *KAZICI*.

BB 355. KLEŠOVA (c.) — Lk 104,14 *KLEŠČOVA*.

BB 355. KOVALIŠKI (c.) — Lk 104,26 *KOVALIŠĶI*.

BB 355. LABORŽA (c.) — Lk 104,25 *LOBARŽI*.

BB 355. LOSIŠKA (c.) — Lk 104,16 *LOSIŠĶI*.

BB 355. NALOGI (c.) — Lk 104,15/16 *NALOGI*.

BB 355. OSTROV (c.) — Lk 104,24 *OSTROVS*.

BB 355. PAKALNJA (c.) — Lk 104,14 *PAKUĻŅA*.

BB 355. PEŠLEVA (c.) — Lk 104,14 *PESLEVA*.

BB 355. RAČOVA (c.) — Lk 104,24 *ROCOVA*.

BB 355. RUDIŠI (c.) — Lk 104,25 *RUDZĪŠI*.

BB 355. RUSECKAJA = ZAMOSTJA (c.) — Lk 104, 14 *RUSECKIJE*.

BB 355. SOKORNICA (c.)—Lk 104,17 *SOKORNICA*.

BB 355. STRUKALI = ČEREKOVA (c.) — E 180 *STRUKAĻI*. Lk 105,96 *STRUKAĻI*.

BB 355. SUNOPLEVA (c.) — Lk 104,26 *SŪNUPĻAVA*.

BB 355. ŠKARLUPOVA (c.) — Lk 104,17 *ŠKORLUPOVA*.

BB 355. ZUBREVA (c.) — Lk 104,27 *ZUBROVA*.

ŪDEŅI: BB 355. KARKLICA (upīte) — [Lk 104,17].

BB 355. KAZINI (upīte) — [Lk 104,15].

BB 356. LABORŽ (ezers) —[Lk 104,25].

BB 356. MALAKOLNJ (upīte) — [Lk 104,15].

BB 355. SARIJA (upe) — [Lk 104,14].

BB 356. BIŽA (ezers). Valda grāfiene Hilzena, Jotkova mazgadīgās meitas un Valdena bērni. Ezera dziļums 2,1 m; gaŗums 2,7 km; platums 1,1 km. Ezera salā pļ. 2,2; n.z. 212,0. Kopā 214,2 — Lk 104,14 un 105,94 *BIŽA EZERS*.

BB 357. SARJEVŠČIZNA (pm.). Kopā ar citām pusmuižām un ciemiem valda Valdena bērni. Kungiem koka

nams. Kopā 169 sētas, 616 v., 615 s. Zeme: z.ē. 38,2; t. 4180,3; pļ. 150,8; m.m. 548,5; n.z. 49,2. Kopā 4967,0 — Lk 105,95 *SARIJA*.

BB 357. HRENOVKA (pm.). Kungiem koka nams — Lk 105,93 *HAMUTOVKA*.

BB 357. BISMUŽA (pm.). Kungiem koka nams — Lk 105,94 *BISMUIŽA*.

BB 357. NOVOJ DVOR (pm.). Kungiem koka nams — Lk 105,94 *NOVIJ DVOR*.

BB 357. PUŠČA (pm.). Kungiem koka nams —Lk 105, 95/96 *PUSČA*.

BB 357. DENIGOLJ (pm.). Kungiem koka nams — Lk 105,94 *DZENIGALS*.

BB 357. MALAJA BRIŽEVA (c.) — E 180 *BRIEŽAVA*. Lk 105,94 *BRIŽEVA*.

BB 357. ČUHNOVA (c.) — E 178 *ČŪČI*. Lk 105,95 *ČUCHNOVA*.

BB 357. DEVJATNIKI (c.) — Lk 105,94 *DEVJATNIKI*.

BB 357. DRAZDOVA (c.) — Lk 105,94 *DRAZDOVKA*.

BB 357. KONONOVA (c.) — Lk 105,85 *KANNOVA*.

BB 357. LABOJŠČIZNA (c.) — Lk 104,14 *LABUNŠČINA*.

BB 357. LEMEŠKOVA (c.) — Lk 105,93 *LEMEŠOVKA*.

BB 357. LYSOVA (c.) — Lk 104,15 *LISOVA*.

BB 357. MAČULIŠČI (c.) — E 178 *MAČI*. Lk 105,96 *MAČUĻI*.

BB 357.MALINOVKA (c.) – Lk 104,13 *MAĻINOVKA*.

BB 357.PUNCYLEVA (c.)– Lk 105,94 *PUNCULOVA*.

BB 357. RULEVA (c.) — Lk 105,96 *RUĻEVA*.

BB 357. STANKEVIČI (c.) — Lk 105,94 *STANKEVIČI*.

BB 357. TARTAK (c.) — Lk 105,95 *TARTAK*.

BB 357. TESTEČKOVA (c.) — Lk 105,95 *TESTEČKOVA*.

BB 357. TARGILOVA, BB 358. TORČILOVA (c.) — Lk 105,84 *TORČILOVA*.

BB. 357. VERTOLOVA (c.) — Lk 105,84 *VERTULOVA*.

BB 357. ZAMOSTJA (c.) — Lk 105,84 *ZAMOSTIJE*.

BB 357. ZIRTOVA (c.) — E 180 *ZIRGI*. Lk 104,15 *ZIRGI*.

ŪDEŅI: BB 358. BRIŽOV (ezers).

BB 358. PUNCYLEV (ezers) — [Lk 105,94].

BB 358. SALTUPE (upīte) — [Lk 104,13].

BB 358. SARIJA (upe) — Lk 105,85/86 uc. *SARIJA*.

BB 358 TESTEČKOV (ezers) — [Lk 105,95].

BB 358. LJANS-KORONA (m.). Kopā ar otru muižu, pusmuižām un ciemiem valda grāfiene Ludviga Borga. Katoļu koka baznīca. 773 sētas, 4057 v., 3844 s. Zeme: z.ē. 462,1; t. 27 859,6; pļ. 310,3; m.m. 4689,5; n.z. 1933,2. Kopā 35 254,7 — Lk 111,60 *LANDSKORONU MUIŽA*.

BB 358. STARAJA SLOBODA (m.). Ūniātu koka baznīca — Lk 104,19 *VECSLOBODA*.

BB 358. SIBILIN (pm.). Koka nams kungiem — Lk 110,11 *SABOĻINSKOJE*.

BB 360. ALŠANIKI (c.) — Lk 105,57 *OLŠANIKI*.

BB 359. ANŽANY (c.) — E 178 *ANDŽĒNI*. Lk 105, 58/59 *LIELANDŽANI*.

BB 360. ARCJUŠONKI = SAKORNICA (c.) — Lk 104,17 *SOKORNICA*.

BB 359. ASINIKKI (c.) — Lk 104,27 *OSINNIKI*.

BB 358. BARKUNCKA = BOROVAJA (c.) — Lk 111, 60 *BARKUICI*.

BB 360. BERESNI (c.) — Lk 105,56 *BERESŅI*.

BB 359. BOROVAJA (c.) — Lk 111,90 *BAROVAJA*.

BB 359. BORSUKI (c.) — Lk 105,96 *BARSUKI*.

BB 361. BOLŠIJA BRYCY (c.) — E 178 *BRICI*. Lk 105,71 *LIELBRICI*.

BB 360. MALYJA BRICI (c.) — E 178 *BRICI*. Lk 105,67 *MAZBRICI*.

BB 360. MALAJA BUBENEVA (c.) — Lk 104,26 *BUBINOVA*.

BB 359. BUJLOVA (c.) — Lk 104,18 *BUIĻEVA*.

BB 359. BUKATINA (c.) — Lk 110,21 *BUKATINA*.

BB 360. BURAKI (c.) — Lk 105,58 *BURAKI*.

BB 358 BYČKI (c.) — Lk 111,70 *BIČKI*.

BB 360. CUSORY (c.) — E 177 *„CUCURI"*. Lk 104, 27/28 vai 105,87 *CUCURI*.

BB 359. MALYJA CYVŠI (c.) — Lk 105,78/88 *CIVCIŠI*.

BB 359. ČERNJAVSKAJA (c.) — Lk 105,89 *CERNAVSIE*.

BB 359. BOLŠIJA ČIVŠI (c.) — Lk 110,31 *ČIVČIŠI*.

BB 359. DAVIDINSKAJA (c.) — Lk 105,68 *DOVIDENKI*.

BB 359. DEGLIŠI (c.) — Lk 110,20 *DZEGLIŠI*.

BB 360. DEHTERY (c.) — Lk 105,57 *DECHTORI*.

BB 359. DUBIŠI (c.) — [Lk 110,10/11].

BB 360. DUBOVA GORA (c.) — Lk 104,27 *DUBOVAJAGORA*.

BB 359. DUNDARY (c.) — Lk 111,80 *VECDUNDURI*.



BĒRZGALES KATOĻU BAZNĪCA

BB 359. GREJDANY (c.) —E 177 *„GREIDANI"*. Lk 111,91 *KRĪDĒNI*.

BB 360. GRENA, BB 362 GREJA (c.) — E 178 *GRĪVA*. Lk 105,67 *GREIVA*.

BB 359. GUZENKI (c.) — Lk 111,61 *GUZENKI*.

BB 360. JERMOVIŠČI (c.) — Lk 105,67 *JARMOVIŠI*.

BB 360. KAZANY (c.) — Lk 105,68/69 *KOZANKI*.

BB 360. KAZLOVA (c.) — Lk 105,58 *KOZLOVKA*.

BB 360. KISELEVA (c.) — Lk 104,18 *KISEĻI*.

BB 359. KITKI (c.) — Lk 104,29 *KITKI*.

BB 362. KLAGIŠI (c.) — Lk 105,89 *KLAGIŠI*.

BB 358. KOLNAČEVA (c.) — E 178 *KALNAČAVA*. Lk 111,71 *KALNACAVA*.

BB 360. KONEVA (c.) — Lk 104,27 *KOŅEVA*.

BB 358.KORŠULEVA (c.)–Lk 111,61 *KORŠIPĻEVA*.

BB 359. KOVALI (c.) — Lk 105,68 *KOVAĻKI*.

BB 358. KOZLOVA (c.) — Lk 111,82 *KAZLAUKA*.

BB 359. BOLŠIJA KUPRIŠI (c.) — Lk 105,88 *KUPRIŠI*.

BB 358. LATYŠENKI (c.) — Lk 111,61 *LATIŠENKI*.

BB 359. LAZARI (c.) — Lk 105,98 *LAZARI*.

BB 360. LEJMANY (c.) — Lk 105,38 *LEIMAŅI*.

BB 360. LEPEŠKI (c.) — Lk 105,77 *LEPIŠKI*.

BB 359. LOMY (c.) — Lk 105,97/98 *LOMI*.

BB 359. LONSKAJA (c.) — Lk 111,81 *LANSKIJA*.

BB 360. LUKNICA (c.) — Lk 105,75/76 *LUKNICA*.

BB 359. LUNI (c.) — Lk 110,10 *LŪŅI*.

BB 360. MALINOVKA (c.) — Lk 105,86 *MALINOVKA*.

BB 359. BOLŠIJA MANIKI (c.) — [Lk 111,80].

BB 359. MALYJA MONIKI (c.) — [Lk 111,80].

BB 359. MASLIJA (c.) — Lk 104,17 *MASLOVA*.

BB 360. MAVCYNI, BB 362. MANCYNI (c.) — Lk 105,57 *MALCANI*.

BB 360. MAZUROVA (c.)—Lk 105,57 *MAZUROVA*.

BB 359. MELNIKI (c.) — Lk 110,10 *MEĻŅIKI*.

BB 360. MIGAČI (c.) — Lk 105,57 *MIGAČI*.

BB 359. MIŠKINE (c.) — E 178 *MIKŠĒNI*. Lk 105, 87/88 *MIŠKINEVO*.

BB 360. BOLŠIJA MUJŽENIKI (c.) — E 178 *MUIZINIEKI*. Lk 105,77 *MUIZENIKI*.

BB 361. NOVASELKI = KRIVANY (c.) — Lk 105,56 *KRIVĀNI*.

BB 359. NOVIKI (c.) — Lk 105,78 *NOVIČKI*.

BB 359. APŠEVA, BB 363. OBŠEVA (c.) — Lk 104, 28 *OBŠEVO*.

BB 360. OSTROVSKA (c.)—Lk 105,66*OSTROVSKI* .

BB 360. PENCKOVA (c.) — Lk 105,78 *PEICKOVA*.

BB 359. PIROGOVA (c.) — Lk 111,84 *PIROGOVO*.

BB 359. POLJAČONKI (c.)–Lk 111,91 *POĻAČENKI*.

BB 359. MALAJA POMPLOVA (c.) — Lk 110,21 *PAMPLEVA*.

BB 359. PUGAČI (c.) — Lk 104,18 *PUGAČI*.

BB 359. PUHMELI (c.) — Lk 105,88 *PIKTJULI*.

BB 360. PUJDARY = MALAJA REIPŠEVA (c.) — E 178 *PUNDARI*. Lk 105,47/48 *PUNDORI*.

BB 360. PUTUNA (c.) — E 178 *PUTĒNI*. Lk 105,48 *PUTANI*.

BB 360. PUŽAJLOVA (c.) — Lk 105,66/76 *PUŽAILOVA*.

BB 358. PYNTA (c.) — E 178 *PINTAS*. Lk 111,72 *PINTAS*.

BB 360. RATKOVA (c.) — Lk 105,68 *RATKOVA*.

BB 358. REČI = LURUPY (c.) — E 178 *RĒČI*. Lk 111,61 *REČI*.

BB 359. RJABIJE = KOTY (c.) —Lk 104,28 *RJABIJE*.

BB 359. RAZUVAJ (c.) — Lk 110,10 *RAZUVAJI*.

BB 359. RUDNJA (c.) — Lk 111,80 *RUDŅA*.

BB 359. RUKŠI (c.) — E 177 *„RUKŠI"*. Lk 104,29 *RUKŠI*.

BB 359. RYVSINA (c.) — Lk 105,88 *RIVSEŅI*.

BB 360. SKRYDILIEVA (c.) — E 177 *„SKREDELI"*. Lk 105,37/38 *SKRADAĻI*.

BB 359. SOLODY (c.) — Lk 105,98 *SOLODI*.

BB 358. SURAŽ (c.) — Lk 111,73 *SURŽAS*.

BB 359. ŠEPUROVA (c.) — Lk 105,99 *ISTRA*.

BB 358. ŠEŠKOVA (c.) — Lk 111, 82 *ŠUŠKOVA*.

BB 358. ŠUTY = ZABORJE (c.) — Lk 111,72 *ZABORJE*.

BB 360. TEJPEROVA (c.) — E 178 *TAPEŖI*. Lk 105, 66 *TAPERI*.

BB 360. TEPLIŠI (c.) — E 178 *CEPLĪŠI*. Lk 105,48 *CEPLĪŠI*.

BB 358. TROŠINKI (c.) — Lk 111,81 *TRONIŠKI*.

BB 358. BOLŠAJA TYVLEVA (c.) —E 178 *TŪĻAVA*. Lk 111,71 *TŪĻAVA*.

BB 359. UNUGULOVA (c.) — Lk 110,12 *UNUCKOVA*.

BB 360. VONOGI (c.) — Lk 105,87 *VONOGI*.

BB 360. ZABENJAKI (c.) — Lk 105,56 *ZABIŅAKI*.

BB 359. ZABORSKA (c.)—Lk 110,21 *ZAGORSKIJA*.

BB 358. ZAMŠONIKI (c.) — Lk 105,69 *ZAMŠOVIKI*.

BB 359. ZEJLEVA (c.) — E 178 *ZĪĻAVA*.

BB 359. ZUBRIEVA (c.) — Lk 105,87 *ZUBROVO*.

BB 359. ZVILEVA (c.) — E 177 *SVIĻAVA*. Lk 110, 61 *SVIĻEVA*.

BB 358. ŽEGLOVA (c.) — Lk 111,82 *ŽOGLAVA*.

BB 359. ŽLUTKOVA (c.) — Lk 105,78 *ŽLUKTOVA*.

ŪDEŅI: BB 362 BERKOTA (ezeriņš) — [Lk 104,27].

BB 362. BESNIC (ezers) — [Lk 105,66].

BB 362. BOSEC (ezers).

BB 361. CELIKSNA (upīte).

BB 361. GLUBOKOJE (ezers) — Lk 104,19 *DZIĻAIS EZERS*.

BB 362. GUSENICA (upīte) — [Lk 105,76].

BB 362. ILZA (ezers) — [Lk 111,91].

BB 362. ILZA (upe) — [Lk 111,91].

BB 362. ISTRA (ezers) — [Lk 104,19].

BB 362. ISTRA (upe) — Lk 110,41 *ISTRA*.

BB 362. KORKLICA (upīte) — [Lk 105,98].

BB 361. KRASNAJA (upe) — [Lk 111,60].

BB 362. LAJZINI (ezeri).

BB 362. LEBED (ezers) —[Lk 105,78].

BB 362. MAGALNICA (ezers) — [Lk 111,60].

BB 362. MALČINKA (upīte) —[Lk 105,57].

BB 362. MEVŠA (upīte) — [Lk 105,89].

BB 362. MOLVA (ezers) — [Lk 111].

BB 362. PILEJŠEV (ezeri) — [Lk 111,70].

BB 362. PLISUN (ezers) — Lk 105,89/99; 111, 80/90, 89/99 *PLISUNAS EZERS*.

BB 362. PLISUNICA (upīte) —[Lk 111,81/91].

BB 362. PUDANKA (upīte) — [Lk 111,91].

BB 362. RUBEŽA (upe) — [Lk 105.57]

BB 362. SALTUPE (upīte) — [Lk 105,86].

BB 362. SARIJA (upe) — Lk 105,85 *SARIJA*.

BB 361. SINAJA (upe) — [Lk 111,72 *ZILUPE*].

BB 361. SLIDIN (ezers) — [Lk 104,19].

BB 362. SOKORNICA (upīte) — [Lk 104,17].

BB 362. ŠKAVNA (ezers) — Lk 110,11 *SKAUNAS EZERS*.

BB 362. TIRŠA (ezers) — [Lk 105,68].

BB 362. VYRV (ezers) — [Lk 110,31].

BB 363. Vecslobodas muižas baznīcas zeme (3 lauki). Valda garīdznieki un baznīcas kalpotāji. I lauks: t.11,4; n.z. 0,1. Kopā 11,5. BB 364. II lauks: tīrumi 16,4. III lauks: t.13,8; n.z. 1,5. Kopā 15,3 — [Lk 104,19].

BB 365. LJAVDOR (m.). Kopā ar pusmuižām un ciemiem valda Iljas Kublicka bērni. Kungiem koka nams ar augļudārzu. Kopā 320 sētas, 1430 v., 1388 s. Zeme: z.ē. 163,9; t. 8968,7; pļ. 305,9; m.m. 2010,2; n.z. 603,2. Kopā 12 051,9 — Lk 104,49 *ĻAUDERI*.

BB 365. LJAVDOR (pm.). Kungiem koka nams — Lk 104,49 *MAZIE LAUDERI*.

BB 365. SOLOŠ (pm.). Kungiem koka nams — Lk 110,31/41 *SOLOŠI*.

BB 365. KAZIMEROVO (pm.). Kungiem koka nams — Lk 104,39 *KAZIMIROVO*.

BB 365. ZALESJE (pm.). Kungiem koka nams ar augļudārzu — Lk 110,42 *ZALESJE*.

BB 365. MARTINOPOLJ (pm.). Kungiem koka nams — Lk 110,51 *MARCINPOLE*.

BB 365. SLEDIOVO (pm.). Kungiem koka nams ar augļudārzu — Lk 110,52 *SLADZEVA*.

BB 365. BABUŠKINA (c.) – Lk 110,50 *BABUŠKINA*.

BB 365. BELEJOVA (c.) — Lk 110,40 *BEĻAI*.

BB 365. BLONTY (c.) — Lk 104,49 *BLONTI*.

BB 365. BONDARI (c.) — Lk 110,31 *BONDARI*.

BB 365. BOROVAJA (c.) — Lk 110,10 *BOROVAJA*.

BB 365. BORTNIKI (c.) — Lk 110,30 *BORTNIKI*.

BB 366. CYBULI (c.) — Lk 110,61 *CIBUĻI*.

BB 365. ČIVČIŠI (c.) — Lk 110,31 *ČIVČIŠI*.

BB 366. DERJAGINA (c.) — Lk 110,53 *DIRAGINA*

BB 365. DONGI (c.) — E 177 *„DONGI"*. Lk 104, 37/3 *LIELIE DONGI*.

BB 365. DUBOVIKI (c.) — Lk 110,32 *DUBOVIKI*.

BB 365. GUBINOVA (c.) — Lk 110,41 *GUBINA*.

BB 365. GUMENICY (c.) — Lk 104,28/38 *GUMENICA*.

BB 365. HOMČINKI (c.) — Lk 104,38 *CHOMČENKI*.

BB 365. ILJONKI (c.) — Lk 110,40 *ILJUSI*.

BB 365. KAMENNOJ RUČEJ (c.) — Lk 110,51 *KAMENKA*.

BB 365. KASTRIČINA (c.) — Lk 110,22 *KASTRICINA*.



LATGALES SĒTA BRĪVDABAS MŪZEJĀ



LATGALES SĒTA BRĪVDABAS MŪZEJĀ (KOPSKATS)

BB 365. KORJANY (c.) — Lk 104,49 *KORNEVKA*.

BB 365. KOVALIŠKI (c.) — Lk 104,26 *KOVALIŠĶI*.

BB 365. LITOVNIKI (c.) — Lk 104,38/39 *LITOVSKIJE*.

BB 365. MALINOVKA = TUROVKA (c.) — Lk 104, 38 *TUROVKA*.

BB 365. MASLOVA (c.) — Lk 110,41 *MASLAVA*.

BB 365. STARAJA MELNICA (c.) —Lk 110,40 *VECMEĻNICA*.

BB 366. MIČULI (c.) — E 177 *„MUČULI"*. Lk 110, 30 *MIČUĻI*.

BB 365. NAUMKI (c.) — Lk 110,42 *NAUMKI*.

BB 365. NOVINSKAJA (c.) — Lk 104,39 *NAVINSKIJE*.

BB 365. OSTROV (c.) — Lk 104,38 *OSTROVSKIJE*.

BB 365. PANDARI (c.) — E 178 *PUNDARI*. Lk 110, 40 *PAIDERI*.

BB 365. PARALI (c.) — Lk 104,48 *PARAĻI*.

BB 365. PITERY (c.) — Lk 104,39 *PITARI*.

BB 365. PLEPKI BOLŠIJA (c.) — E 177 *„PLEPLI"*. Lk 104,48/49 *LIELIE PLEPĻI*.

BB 365. PLEPLI MALYJA (c.) — E 177 *„PLEPLI"*. Lk 104,48/49 *MAZIE PLEPĻI*.

BB 366. PLOSKAJA (c.) — Lk 110,51 *PLOSKIJE*.

BB 366. BOLŠAJA PLOSKAJA (c.) — Lk 110,51 *PLOSKIJE*.

BB 365. PODOPALINA (c.) — Lk 110,32 *PODOVAĻINA*.

BB 366. POPSUJKI (c.) — Lk 104,29 *POPSUIKI*.

BB 366. RAKŠNEVA (c.) — E 177 *„RUKŠI"*. Lk 110, 61 *RAKŠINA*.

BB 366. RJABOVA (c.) — Lk 110,32 *RABOVA*.

BB 366. RODIŠKINA (c.) — Lk 110,51/61 *RADIŠKINO*.

BB 365. ROMAŠONKI (c.) — Lk 110,41 *ROMAŠENKI*.

BB 365. RUBANKOVA (c.) — Lk 110,33 *RUBANKOVA*.

BB 365. RUDOVA (c.) — Lk 104,38 *RUDOVA*.

BB 365. SIDOROVA (c.) — [Lk 110,31/41].

BB 365. SKAJSTY (c.) — E 179 *SKAISTAVA*. Lk 110,52 *SKAISTI*.

BB 365. SKREDJALIOVA (c.) — Lk 110,40/50 *SKRIDAĻI*.

BB 365. SOVANY (c.) — Lk 110,42 *SOVANI*.

BB 365. SURBELI (c.) — Lk 110,52 *SURBELI*.

BB 365. SURMAČI (c.) — Lk 110,41 *SURMAČI*.

BB 365. ŠILOVA (c.) — Lk 110,41 *ŠILKI*.

BB 365. ŠKIRPANY (c.) — E 177 *„ŠKIRPANI"*. Lk 110,31 *ŠĶIRPANI*.

BB 365. ZALEŠČINA (c.) — Lk 110,21 *ZAĻEŠČINA*.

BB 365. ZYBLI (c.) – E 179 *„ZIĻI"*. Lk 110,50 *ZEĻI*.

ŪDEŅI: BB 366. GUVENNICA (upīte) – [Lk 104,38].

BB 366. KORNEVKA (upīte) — [Lk 104,49].

BB 366. BOLŠOJ LJAVDOR (ezers) — [Lk 104,49].

BB 366. LJAVDORKA (upīte).

BB 366. PLEPLOVSKAJA (upīte) — [Lk 104,48].

BB 367. RADIŠINSKA (upīte) — [Lk 110,51].

BB 367. SOLOŠ (ezers) — [Lk 110,32/42].

BB 367. SOVAN (ezers) — [Lk 110,42].

BB 367. TAZICA (upīte) — [Lk 110,52].

BB 366. ZALESJE (ezers) — [Lk 110,32/42].

BB 367. Ļaudeŗu muižas baznīcas zeme (3 lauki). Valda garīdznieki un baznīcas kalpotāji. I lauks: z.ē. 1,1; t. 15,1; pļ. 1,1; n.z. 0,1. Kopā 17,4. BB 368. II lauks: t. 24,7; n.z. 0,8. Kopā 25,5. III lauks: tīrumi 14,5.

BB 369. TEREHOV (blakumuiža).Kopā ar ciemiem valda Pasienes dominikāņu klosteŗa ksendzi. Kopā 66 sētas, 323 v., 270 s. Zeme: z.ē. 26,2; t. 1761,1; pļ. 89,6; m.m. 281,9; n.z. 34,1. Kopā 2142,9 — Lk 110,43 *TERECHOVA*.

BB 369. BELOMOJ (c.) — Lk 110,53 *BELOMOJEVA*.

BB 369. ČERNAJA (c.) — Lk 110,63 *ČERNOVA*.

BB 369. GUMNIŠČI (c.) — Lk 110,43 *GUMŅIŠČI*.

BB 369. HOROŠEVA (c.) —Lk 110,33 *CHOROŠEVA*.

BB 369. KAŽANY (c.) — Lk 110,53 *KOZEMJAKI*.

BB 369. LOMYŠI (c.) — Lk 110,52 *LOMOŠI*.

BB 369. SLIEDIOVA (c.) — Lk 110,52 *SLADZEVA*.

BB 369. TROKŠOVA (c.) — Lk 110,62 *TROŠKI*.

BB 369. ZABOLOT'JA (c.) — Lk 110, 61 *ZABOLOCKI*.

BB 369. ŽIGOVA (c.) — Lk 110,52 *ŽIŽEVA*.

BB 370. PASIN'JA (miests). Valda grāfiene Borga un klosteŗa ksendzi. Dominikāņu klosteris ar mūŗa cellēm mūkiem un augļudārzu. 112 sētas, 408 v., 405 s. Zeme: z.ē. 31,7; t. 2324,1; pļ. 54,6; m.m. 641,3; n.z. 26,1. Kopā 3077,8 — Lk 110,23 *PASIENE*.

BB 370. LJAVSINO (pm.). Kopā ar ciemiem valda dominikāņu ksendzi. Koka kungu nams, netālu ūdensdzirnavas. 69 sētas, 356 v., 346 s. Zeme: z.ē. 32,8; t. 2113,0; pļ. 43,7; m.m. 153,8; n.z. 97,2. Kopā 2440,5 — Lk 110,13 *LAUZIŅA*.

BB 370. DJAVGILEVA (c.) — E 178 *DAUGULI*. Lk 110,14 *DAUGUĻEVA*.



ZILUPES ŪDENSDZIRNAVAS



ZILUPES PILSĒTA

BB 370. GRIŠINA (c.) — Lk 110,14 *GRIŠINA*.

BB 370. KATYLOVA (c.) — Lk 110,13 *KATALOVA*.

BB 370. KAZAKI (c.) — Lk 111,93 *KAZAKI*.

BB 370. KONOVALOVA (c.) — Lk 110,14 *KONOVALAVA*.

BB 370. PERSTOVA (c.) — Lk 111,93 *PIRETAVA*.

BB 370. SAPOTNI (c.) — Lk 110,24 *SAPOTŅI*.

BB 370. SIROTINA (c.) — Lk 111,93 *SIROTINA*.

BB 370. SKRIPČINA (c.) — Lk 111,83 *SKRIPČINA*.

BB 371. ŠKAVNA (pm.).Kopā ar ciemiem valda Boņislavskas radi. Kungiem koka nams ar augļudārzu; ūdensdzirnavas. 107 sētas, 516 v., 503 s. Zeme: z.ē. 35,0; t. 2841,3; pļ. 92,9; m.m. 347,4; n.z. 35,6. Kopā 3352,2 — E 178 *„ŠĶAUNA"*. Lk 111,82 *ŠKAVNAS PUSMUIŽA*.

BB 371. ALEKSINKA = ILJZA (c.) — E 179 *„ILZA"*. Lk 111,91 *ILZA*.

BB 371. BIKSY (c.) — Lk 111,92 *BIKSAVA*.

BB 371. GALICY (c.) — Lk 111,92 *GALICI*.

BB 371. GORJANY (c.) — Lk 111,93 *GORJANU PUSMUIŽA*.

BB 371. NOVIKI (c.) — Lk 111,92 *NOVINI*.

BB 371. OSINOVKA (c.) — Lk 111,91 *OSIPAUKA*.

BB 371. PUDELEVA (c.) — Lk 111,83 *PEDAĻEVA*.

BB 371. PUNNICA (c.) — Lk 111,91 *PUŅIŠČE*.

BB 371. RAKOVA (c.) — Lk 111,91 *RAKAVA*.

BB 371. SUŠKOVA (c.) — Lk 111,82 *ŠUŠKAVA*.

BB 371. ŠKAVNA (c.) — E 178 *„ŠKAUNA"*. Lk 110, 11 *ŠĶAUNA*.

BB 371. ŠNITNIKI (c.) — Lk 111,91 *ŠNITNIKI*.

BB 371. TULEVA (c.) — E 178 *TŪĻAVA*. Lk 111,71 *TŪĻAVA*.

ŪDEŅI: BB 372. OGLONKA (ezers) — [Lk 110,12].

BB 372. OGLONKA (upīte) — [Lk 111,92].

BB 372. PIDLJ (ezers) — [Lk 111,83].

BB 373. PRICYMOVA (c.). Valda dominikāņu ksendzi. 9 sētas, 53 v., 42 s. Zeme: z.ē. 3,3; t. 243,6; pļ. 10,9; m.m. 13,1; n.z. 18,2. Kopā 289,1 — Lk 110,12 *PRIČIMOVA*.

BB 373. ŠKAVNO (ezers). Valda grāfienes Borga un Boņislavska. Ezera dziļums 1 m; gaŗums 2,7 km; platums 853 metri. N.z. 183,6 — Lk 110,11 *SKAUNAS EZERS*.

BB 374. ILZA (ezers). Valda grāfienes Borga un Boņislavska. Ezera dziļums 30 cm; gaŗums 1,6 km; platums 640 metri — [Lk 111,11].

BB 374. ZALMUŽA (pm.). Kopā ar otru pusmuižu un ciemiem valda Fjodors fon Korfs. Koka nams kungiem ar augļudārzu. 200 sētas, 1026 v., 984 s. Zeme: z.ē. 148,6; t.

6418,7; pļ. 1000,0; m.b. 114,7; m.m. 4653,5; n.z. 1408,3. Kopā 13 743,8 — Lk 94,97 *ZAĻMUIŽA*.

BB 374. FRIDRIKSOVO (pm.). Koka nams kungiem — Lk 102,12 *ZALMUIŽA II*.

BB 375. BOLŠAJA BLISINA (c.) — E 180 *BLISEŅI*. Lk 94,89 *BLISENI*.

BB 375. BRIDINOVSKAJA (c.) — E 180 *BRIEŽI*. Lk 103,91 *BRĪŽI*..

BB 374. ČORNAJA (c.) — Lk 93,26 *MELNS*.

BB 375. DEHTEREVA (c.) — E 180 *DEGTEŖI*. Lk 94,99 *DEKTERI*.

BB 375. GABRY (c.) — E 180 *GABRI*. Lk 93,18 *GABRI*.

BB 375. BOLŠAJA GRUDINA (c.) — E 180 *GRŪDINIEŠI*. Lk 103,90 *GRIVDINIŠĶI*.

BB 374. IVULNIKI (c.) -- E 180 *IEVULĒNI*. Lk 94, 88 *IEVULENI*.

BB 374. JURZOVA (c.) — Lk 94,86 *JURZI*.

BB 375. JUZUP (c.) — Lk 93,18/28 *JŪSUPI*.

BB 375. KISELIOVA (c.) — E 180 *ĶĪSEĻI*. Lk 103, 92 *KEISEĻI*.

BB 375. BOLŠIJA KLONEŠNIKI (c.) — Lk 103,91 *KLONEIŠI*.

BB 374. LEŠKOVA (c.) — E 180 *LEŠĶI*. Lk 94,88 *LEŠKI*.

BB 375. LIPOSOLA (c.) — Lk 93,17 *LIEPUSALA*.

BB 375. LOJZANY (c.) — E 180 *LAIZĒNI*. Lk 94,96 *LAIZINI*.

BB 374. LOZDA (c.) — E 180 *LAZDI*. Lk 94,88 *LAZDI*.

BB 375. MAZURY (c.) — E 180 *MAZURI*. Lk 93,18 *MAZURI*.

BB 375. MAJKALEVA (c.) — E 180 *MAIGĻI*. Lk 94, 98 *MAIGĻI*.

BB 375. MEŽOVIDY (c.) — E 180 *MEŽVIDI* (muiža). Lk 103,92 *MEŽVIDI*.

BB 375. MIKITANY (c.) — Lk 93,18 *MIKITĀŅI*.

BB 375. OLITYGOLJ (c.) — Lk 93,18 *OĻCHOVKA*.

BB 375. PLEŠOVA (c.) — E 180 *PLĒŠI*. Lk 103,90 *PLEŠI*.

BB 375. PURMALI (c.) — Lk 102,11 *PURMAĻI*.

BB 374. PUTRANY (c.) — E 180 *PUTRĒNI*. Lk 94, 89 *PUTRENI*.

BB 375. RANCANY (c.) — E 180 *RENCĒNI*. Lk 94, 99 *RANCANI*.

BB 374. REIN BOLŠAJA (c.) — Lk 94,77 *REJENI*.

BB 375. REKLEGALJ (c.) — Lk 94,85 *REZGALI*.

BB 374. RESNOPLJ (c.) — Lk 94,87 *RASNAPĻI*.

BB 375. ROGOKOL (c.) — E 180 *RAGAKALNI*. Lk 103,91 *ROGUKALNI*.

BB 374 RUDUK (c.) — Lk 94,98 *RUDUKU PUSMUIŽA*.

BB 374. B. SARNA (c.) — E 180 *SĀRŅI*. Lk 94,88 *SARNI*.

BB 375. SERNASOLY (c.)—Lk 102,20 *ZIRŅUSALA*.

BB 374. SMYLTINA (c.) — E 180 *SMILKTIŅI*. Lk 94,87 *SMILTIŅI*.

BB 374. SOSINA (c.) — Lk 94,86/87 *SASNI*.

BB 374. SSYLOVA (c.) — E 180 *SILAVA*. Lk 94,89 *SILARAŽA*.

BB 375. TRIJKULIŠI (c.) — Lk 93,16 *TREIKALS*.

BB 375. BOLŠAJA VYLKODUBSKAJA (c.) — E 180 *VILKADOBJI*. Lk 103,90 *VILKADUBĪŠI*.

BB 374. ZUŠOVA (c.) — Lk 94,86 *ZUŠI*.

ŪDEŅI: BB 376. GLUBOKAJA (upīte) — [Lk 94,87].

BB 376. GOGUSA (upīte) — [Lk 103,91].

BB 376. LAJZANKA (upīte) — [Lk 94,96].

BB 376. VYLNEŽ (upīte) — [Lk 94,97].

BB 376. ZALMUŽENKA (upīte) — [Lk 94,97].

BB 377. MALNOVO (pm.). Kopā ar ciemiem valda Šadursku bērni. Kungiem koka nams ar augļudārzu. 169 sētas, 950 v., 793 s. Zeme: z.ē. 161,7; t. 4375,6; pļ. 504,8; m.b. 438,1; m.m. 11 692,7; n.z. 1799,4. Kopā 18 972,3 — E 178 *MELNAVA* (muiža). Lk 102,13 *MELNAVA*.

BB 377. ANSELI (c.)—E 178 *AIZAĻMUIŽA*. Lk 102, 31 *AIZSĒĻI*.

BB 377. BELINI (c.) — E 178 *BĒLEŅI*. Lk 102,31 *BĒLEŅI*.

BB 377. BOLŠAJA BIRŽOVKA (c.) — Lk 102,46 *BRIEŽAUKA*.

BB 377. BIRŽOVKA MALAJA (c.) — Lk 102,36 *BRIEŽAUKA*.



MALNAVAS LAUKSAIMNIECĪBAS VIDUSSKOLA

BB 377. BONDARIOVA (c.) — Lk 102,14 *LIELBANDERI* un *MAZBANDERI*.

BB 377. BUZIENKOVA (c.). Lk 102,24 *BUZINKAVA*.

BB 377. DERKALIEVA BOLŠAJA (c.)— E 178 *DZIRKAĻAVA*. Lk 102.11 *DZIRKAĻAVA*.

BB 377. DOGUŠEV BOR (c.) — E 178 *DEGUŠAVA*. Lk 102,35 *DEGUŠAVA*.

BB 377. GREBNIOVA (c.) — E 178 *GREBŅAVA*. Lk 102,45 *GREBŅEVA*.

BB 377. KALPUŽI (c.) — E 178 *KAUPUŽI*. Lk 102, 21 *KAUPUŽI*.

BB 377. KAPAČOVA (c.) — Lk 102,45/46 *KAPAČEVA*.

BB 377. KOBYLOVA (c.) — Lk 103,95 *KABILOVA*.

BB 377. KRIVINA (c.) — E 178 *KRIEVIŅI*. Lk 102, 35 *KRIEVIŅI*.

BB 377. KRUBINA BOLŠAJA (c.) — E 178 *IERUBIŅA*. Lk 103,95 *IRUBIŅA*.

BB 377. LAGOVA (c.) — Lk 102,77 *LIKAVA*.

BB 377. BOLŠAJA LEMEŠOVA (c.) — E 178 *LEMEŠAVA*. Lk 102,13 *LEMEŠAVA*.

BB 377. LIPUŽI, BB 378. LINUŽI (c.) — E 178 *LIENUŽI*. Lk 102,11 *LIENŪŽI*.

BB 377. LOZDOVA (c.) — E 178 *LAZDAVA*. Lk 102,23 *LAZDAVA*.

BB 377. LUGI (c.) — E 178 *LUGI*. Lk 102,55 *LUGI*.

BB 377. LYVZENIKI (c.) — E 178 *LŪZINIEKI*. Lk 102,34 *LŪZINIEKI*.

BB 377. MAROZOVKA (c.) — Lk 102,45 *MOROZAUKA*.

BB 377. MEŽENSTOVA (c.) — Lk 102,64 *MEŽILAVA*.

BB 377. MUKOVŠ OSTROV (c.) — Lk 102,86 *MUKOVŠI*.

BB 377. NARECKI, BB 378. KARECKI (c.) — Lk 102,31 *KORECKI*.

BB 377. NOVOSELKI (c.)— Lk 102,24 *NOVOSELKI*.

BB 377. PETYNOVA (c.) — Lk 102,34 *PETUNAVA*.

BB 377. PODDUB'JA (c.) — Lk 102,47 *PODDUBJE*.

BB 377. PYVRINA (c.) — E 178 *PŪRIŅI*. Lk 102,11 *PURIŅI*.

BB 377. RUDYLEVA (c.) — Lk 103,94 *RUDIŅEVA*.

BB 377. SALJNIKI (c.)— E 178 *SALINIEKI*. Lk 102, 34 *SALINIEKI*.

BB 377. SALNEVA (c.) — Lk 102,30 *SALNAVA*.

BB 377. SYLAKOLNJA (c.) — Lk 102,65 *SILAVA*.

BB 377. STABY (c.) — E 176 *STABULE*. Lk 103,93 *STABUĻI*.

BB 377. STJANKI (c.) — Lk 102,31 *STJANŽI*.

BB 377. STRAVI (c.) — Lk 103,97 *STRAUJA*.

BB 377. SUTRY (c.) — E 178 *SUTRI*. Lk 102,21 *SUTRA*.

BB 377. VERPELI (c.) — E 178 *VERPEĻI*. Lk 102, 21 *VERPEĻI*.

BB 377. ZASTENKI (c.)— Lk 102,13 *ZASĶENSKIJE*.

BB 377. ZELČEVA (c.) — Lk 102,24 *LIELZELČAVA* un *MAZZELČAVA*.

BB 377. ZYBLY (c.) — E 178 *ZIBLA*. Lk 102,44 *ZIBLAVA*.

ŪDEŅI: BB 378. MALNOVKA (upīte)— [Lk 103,94].

BB 378. MEŽOVKA (upīte).

BB 378. STROVINKA (upīte)—Lk 102,15 *STRAUJA*.

BB 378. SUTROVA (upīte) — [Lk 102,21].

BB 378. UDREJA (upe) — Lk 102,14 uc. *RĪTUPE*.



PIEMINEKLIS ATBRĪVOŠANAS CĪŅĀS KRITUŠAJIEM KĀRSAVĀ

BB 378. ZYBLENKA (upīte) — [Lk 102,44].

BB 379. (Melnavas mācītājmuiža). Kopā ar ciemiem valda ksendzs Fjodors Ratinskis. Romas katoļu baznīca, ksendziem koka nams. 9 sētas, 47 v., 42 s. Zeme: z.ē. 24,4; t. 121,8; pļ. 23,0; m.m. 54,8; n.z. 1,8. Kopā 225,8 — Lk 102,22 *KĀRSAVA*.

BB 379. JURBOVA (c.) —E 178 *ĻURBAVA* . Lk 102, 22 *ĻURBAVA*.

BB 379. KORSOVKA (c.) — Lk 102,22 *KĀRSAVA*.

BB 379. ŠKITKI (c.) — Lk 102,22 *ŠNITKI*.

BB 379. (Melnavas mācītājmuižas pļavas). Ksendza Ratinska valdījums. Zeme: pļ. 7,2; n.z. 0,5, kopā 7,7 — [Lk 102,22].

BB 380. BLJASY (c.) — Kopā ar citiem ciemiem kroņa zemnieku valdījums, iznomāts grāfienei Ludvigai Borgai. Kopā 99 sētas, 475 v., 428 s. Zeme: z.ē. 110,3; t. 1314,3; pļ. 135,5; m.b. 261,1; m.m. 3788,7; n.z. 68,8. Kopā 5678,7 — E 178 *BĻASAS*. Lk 102,22 *BĻASAS*.

BB 380. AJZENIKI (c.) — Lk 102,13 *AUZĀNI*.

BB 380. NOVYJA BARKANY (c.) — Lk 102,33 *BARKĀNI*.

BB 380. KASKAŽLANY (c.) — Lk 102,23 *KASKĀNI*.

BB 380. KOBYLOVA (c.)—Lk 102,54 *KUBALAUKA*.

BB 380. LIPOVOJ OSTROV (c.) — Lk 102,13 *LIEPKALNI*.

BB 380. LJADINSKAJA (c.) — Lk 102,65 *LADINKI*.

BB 380. MIHALKI (c.) — Lk 102,34 *MICHAĻČENKI*.

BB 380. ORINSKAJA (c.) — Lk 102,43 *LATVIEŠU ORIŅI*.

BB 380. ROGOVA (c.) — E 178 *RAGI*. Lk 102,32 *RAGI*.

BB 380. SKOBYLEVA (c.) — E 178 *SKĀBULIENE*. Lk 102,54 *SKOBULIENA*.

BB 380. TRENOVA (c.) — E 178 *TRANAVA*. Lk 102,44 *TRONAVA*.

BB 380. UBOGOVA (c.) — E 178 *UBAGAVA*. Lk 102,44 *UBAGAVA*.

BB 380. ZYBLA (c.) — E 178 *ZIBLA*. Lk 102,44 *ZIBLA*.

BB 380. ŽURILOVA (c.) — Lk 102,22 *ŽURLAVA*.

ŪDEŅI: BB 381. KORSOVKA (upīte) – [Lk 102,22].

BB 381. MARENGAUZEN (pm.). Kopā ar citām pusmuižām un ciemiem valda Ivans Jelagins. Kungiem koka nams ar augļudārzu. 933 sētas, 4421 v., 4249 s. Zeme: z.ē. 971,3; t. 21 314,4; pļ. 2737,9; m.b. 71 234,7; m.m. 123.861,8; n.z. 6994,4. Kopā 227 114,5 — Lk 101,72 *VIĻAKA*.

BB 381. BOLTINOVO (pm.). Kungiem koka nams. Lk 102,72/82 *BALTINAVA*.

BB 381. BOLOVSK (pm.). Kungiem koka nams — E 175 *BALVI* (muiža). Lk 92,55 *BALVI*.

BB 381. FOLVAROK (pm.). Kungiem koka nams — E 175 *SLABADA*. Lk 102,82 *SLABADA*.

BB 381. LIPNA (pm.). Kungiem koka nams — Lk 91, 49 *LIEPNA*.

BB 381. BARISOVO (pm.). Kungiem koka nams — Lk 101,83 *BARISAVA*.

BB 381. ČUDAROJNA (pm.). Kungiem koka nams — Lk 101,62 *ČUDARINA*.

BB 383. ABRIKI (c.) — E 175 *ABRIŅAS*. Lk 102,91 *ABRIŅI*.

BB 383. AFONASOVA (c.) — Lk 102,11 *APONOSI*.

BB 381. AIZGALINA (c.) — E 180 *AIZGALIŅA*. Lk 101,51 *AIZGALIŅA*.

BB 385. AJZUPE (c.) — E 176 *AIZUPE*. Lk 93,91 *AIZUPE*.

BB 385. AKMEN-GRAUŽA (c.) — Lk 92,76 *LIELIE-AKMEŅI*.

BB 381. ANČINOVA (c.) — Lk 101,12 *ANTONOVA*.

BB 384. APŠASOLA (c.) — Lk 92,19 *APŠINA*.

BB 383. AUSOLA (c.) —E 175 *AUSUSALA*. Lk 102, 70 *AUSUSALA*.

BB 385. AUŠKI (c.) —E 176 *AUŠKA*. Lk 92,16 *AUŠ-KINIEKI*.

BB 382. BADNJA (c.) — E 180 *BEDNAVA*. Lk 101, 84/94 *BADNAVA*.

BB 381. BAHAREVA (c.)—Lk 101,33 *BACHAREVA*.

BB 381. BAHMETEVA (c.) — Lk 101,62 *BACHMA-TOVA*.

BB 385. BARSUP (c.) — E 178 *BĒRZUPE*. Lk 91,78 *BĒRZUPE*.

BB 383. BELINY (c.) — E 175 *BĒLIŅI*. Lk 102,91 *BEĻINA*.

BB 386. BERIOSKI (c.) — Lk 100,51 *BERJOZKI*.

BB 384. LYLA BERŽA (c.) — E 176 *BRIEŽAVA*. Lk 92,57/58 *BRIEŽAVA*.

BB 382. BLINIOVA (c.) — Lk 101,94 *BĻIŅICA*.

BB 385. BLOHINIOVA (c.) — Lk 100.63 *LEJAS-BLUSA*.

BB 385. BOLDUNY (c.) — Lk 93,90/91 *BALDOŅI*.

BB 381. BORDOVA (c.) — E 180 *BĀRDAVA*. Lk 101,62 *BARDOVA*.

BB 384. BOZOVA (c.) — E 175 *BĀZAVA*. Lk 102,40 *BOZAVA*.

BB 383. BREKSINA (c.) — E 175 *BRĒKSIENE*. Lk 102,92 *BREKSINA*.

BB 382. BRIZGOVA (c.) — E 180 *BRIZGAVA*. Lk 100,23 *BRIZGAVA*.

BB 383. BRIŽUSOLLA (c.) — E 175 *BRIEŽUSALA*. Lk 102,91 *BRIEŽUSALA*.

BB 382. STAROJ BROD (c.) — Lk 101,95 *VEC-BRODI*..

BB 381. BRONTY (c.) — Lk 101,53/63 *VECBRONTI*.

BB 382. BUBENCOVA (c.) — Lk 100,25 *BUBEN-CAVA*.

BB 385. CYKUSOLA (c.) — E 176 *CŪKUSALA*. Lk 92,25 *CŪKUSALA*.

BB 381. CYVKADYRVA (c.) — E 180 *CŪKIŅA*. Lk 101,83 *CŪKIŅAS*.

BB 384. TAGI, BB 387. ČAGA (c.) — Lk 92,77 *ČAGI*.

BB 381. ČEKULAJ (c.) — Lk 101,21 *ČIKULAJ*.

BB 382. ČERNOVA (c.) — Lk 100,24 *ČERNAVA*.

BB 381. ČILIPINA (c.) — E 175 *ČILIPIENE*. Lk 101, 21 *ČILIPINA*.

BB 381. DAGUNOVA (c.) — E 180 *DEGUNAVA*. Lk 101,31 *DAGUNAVA*.

BB 383. DANSKIJA (c.) — E 175 *DANCKIE*. Lk 102,62 *DONSKIJA*.



VIĻAKAS MUIŽAS PAGALMS 1797. GADĀ (J.Broces zīmējums)

BB 385. DEKŠNI (c.) — Lk 92,65 *DEKŠŅI*.

BB 385. DEMŠI (c.) — Lk 91,48 *DEMŠI*.

BB 383. DERVINI (c.) — E 175 *DZĒRVIENE*. Lk 102,52 *DZERVENI*.

BB 382. DIORGOVA (c,) — Lk 101,31 *DJERGAVA*.

BB 385. DOVDENY (c.) — E 176 *DAUDZENE*. Lk 92,10/11 *VECDAUDZENE*.

BB 384. DUBLEKONJA (c.)— E 176 *DUBĻUKALNS*. Lk 92,24/34 *DUBĻUKALNS*.

BB 384. DUBLEVA (c.) — E 176 *DUBĻAVA*. Lk 92, 56 *DUBĻEVA*.

BB 382. DUKULEVA (c.) — E 175 *DUKUĻAVA*. Lk 102,81/91 *DUKUĻEVA*.

BB 383. DUPUROVA (c.) — E 175 *DUPURAVA*. Lk 102,61 *DUPURAVA*.

BB 384. DURUPJA (c) — E 176 *DORUPE*. Lk 92, 32/42 *DŪRUPE*.

BB 382. EGLEKOLNJA (c.) — E 180 *EGĻAVA*. Lk 101,20 *EGĻEVA*.

BB 383. EGLEŠI (c.) — E 178 *EGLĪŠI*. Lk 93,58 *EGLĪŠI*.

BB 384. ELKŠNEVA (c.) — E 176 *ELKŠŅAVA*. Lk 92,66 *ELKŠŅAVA*.

BB 384. ELSTY (c.) — E 175 *ELSTES*. Lk 93,39 *ELSTES*.

BB 382. GARDOVA (c.) — Lk 101,93 *GARDUPES*.

BB 386. GARNASTAJEVA (c.) — Lk 100,51 *GORNASTI*.

BB 382. GARŠA (c.) — E 180 *GĀRŠA*. Lk 100,14/24 *GARŠI*.

BB 383. GARŠA (c.) — Lk 102,82 *GĀRŠA*.

BB 382. GEJNEVA (c.) — Lk 101,83 *GEIŅEVA*.

BB 382. GLAZANOVA (c.) — E 180 *GLAZUNAVA*. Lk 100,14 *GLAZANAVA*.

BB 382. GOVROVA (c.) — E 180 *GĀRANAVA*. Lk 101,50/51 *GURAVA*.

BB 384. GRIVA (c.) — Lk 101,30 *GRĪVA*.

BB 385. GRUDEŠI (c.) — E 176 *GRŪZĪŠI*. Lk 92,30 *GRŪZIŠI*.

BB 383. GRUŠLEVA (c.) — E 175 *GRŪŠĻAVA*. Lk 102,81 *GRŪŠĻAVA*.

BB 382. GUSAKOVA (c.) — Lk 101,20/21 *GUSAKAVA*.

BB 385. ILGAOZARA (c.) — Lk 93,94 *ILGANCIS*

BB 383. JABLOVA (c.) — Lk 102,72 *JABOLAVA*.

BB 383. JORZOVA (c.) — E 175 *JĀRZAVA*. Lk 102, 50 *JORZAVA*.

BB 385. JORZOVA (c.) — Lk 100,45 *JARCEVA*.

BB 385. KAČUPNIKS (c.) — E 176 *KAĶUPE*. Lk 92,97 *KAČUPE*.

BB 385. KALAČI (c.) — Lk 100,40 *KALACI*.

BB 386. KALESOVA (c.) — Lk 91,59 *KOLESAVA*.

BB 383. KALTNIKI (c.) — Lk 93,97 *KALTI*.

BB 385. KALVIN (c.) — Lk 91,58/59 *KALVENI* vai 102,94 *KALVĒNI*.

BB 383. KALVINI (c.) — E 175 *KALVIENE*. Lk 102, 40 *KALVIŅI*.

BB 385. KANAPINI (c.) — Lk 92,20 *KAŅEPIENA*.

BB 383. KANAŠKOVA = VELIMY (c.) — Lk 93, 18/19 *VIĻUMI*.

BB 382. KANGARY (c.) — E 180 *KANGARI*. Lk 101,41 *KANGARI*.

BB 389. KAPNICA (c.) — Lk 101,75 *KOPANCI*.

BB 385. KAPUGI (c.) — E 178 *KAPUGI*. Lk 100,50 *KAPUGI*.

BB 381. KARUGOVA (c.) — E 180 *KARGAVA*. Lk 100,12 *KARIGAVA*.

BB 383. KAŠI (c.) – E 175 *KAŠI*. Lk 102,71 *KĀŠI*.

BB 382. KATLEŠI (c.) — E 180 *KATLEŠI*. Lk 100,44 *KATLEŠI*.

BB 384. KAUPIN (c.) — E 178 *KAUPEŅI*. Lk 93,36 *KAUPEŅI*.

BB 384. KISELIOVA (c.) — Lk 93,37/38 *ĶĪSEĻI*.

BB 383. KIŠI (c.) — E 180 *ĶĪŠI*. Lk 102,81 *ĶĪŠI*.

BB 381. KLILZENY (c.) — Lk 101,72 *ILZIŅI*.

BB 382. KLJUKOVA (c.) — E 180 *KĻUKAVA*. Lk 100,24 *KĻUKAVA*.

BB 384. KOKOREVA (c.) — Lk 93,77 *TILŽA*.

BB 381. KOLESOVA (c.) — Lk 101, *KĀPESSILS*. Lk 93,58 *KĀPESSILI*.

BB 382. KOZIKA (c.) — E 180 *KAZIŅA*. Lk 100,25 *KOZINA*.

BB 381. KOZ'JA GORA (c.) — E 180 *KAZUKALNS*. Lk 101,73 *KAZUKALNS*.

BB 382. KOZLOVA (c.) — Lk 101,41 *KAZLAVA*.

BB 384. KOZUKOLNA (c.) — E 180 *KAZUKALNS*. Lk 102,40 *KAZUKALNS*.

BB 385. KOZUPE (c.) — E 176 *KAZUPNIEKI*. Lk 92,12 *KAZUPE*.

BB 383. KOŽURKI (c.) — Lk 102,52 *KOŽURKI*.

BB 383. KRAKUPOVA (c.) — Lk 101,11 *KRAKUPE*.

BB 384. KRAMPINI (c.) —Lk 93,45 *KRAMPIŅI*.

BB 385. KRASNOGORKA (c.) — Lk 92,65 *KRASNOGORKA*.

BB 382. KRISTIGLI (c.) — Lk 93,24 *KRISTCELNIEKI*.

BB 384. KRIŠANY (c.) — E 178 *KRIŠĒNI*. Lk 93,35 *KRIŠANI*.

BB 382. KROKLEVA (c.) — E 176 *KRAUKĻAVA*. Lk 92,15 *KRAUKĻEVA*.

BB 382. KROKLEVA (c.) — E 180 *KRAUKĻAVA*.

BB 383. KRUTOVA (c.) — E 175 *KRUTAVA*. Lk 102,41 *KRUTAVA*.

BB 386. KRUTOVA (c.) — E 178 *KRUTI*. Lk 100, 40/41 *KRŪTI*.

BB 385. KUDENDOKTI (c.) — E 178 *DAKTI*. Lk 91, 68 *DOKTI*.

BB 386. KUDEP (c.) — Lk 91,88 *KŪDUPE*.

BB 385. KUDINIOVA (c.) — E 178 *KUDINAVA*. Lk 91,68 *KUDENAVA*.

BB 382. KULPINA (c.) — Lk 101,70 *KULPINE*.

BB 385. KUPROVA (c.) — Lk 92,99 *KUPRAVA*.

BB 385. KURNA (c.) — E 176 *KURNA*. Lk 92,64 *KURNA*.

BB 383. KVAŠNEVA (c.) — E 175 *KVAŠNAVA*. Lk 102,91 *KVAŠNEVA*.

BB 385. LACUPLE (c.) — E 176 *LĀCUPE*. Lk 92,34 *LĀCUPE*.

BB 384. LAMY (c.) — Lk 100,45 *LOMI*.

BB 385. LAPTEVNIK (c.) — Lk 92,10 *LAPTAVA*.

BB 382. LAŠKANY (c.) — E 180 *LĀŠĶI*. Lk 101, 41/42 *LAŠKI*.

BB 385. LELA SALA (c.) — E 176 *LIELĀ-SALA*. Lk 92,11/21 *LIELASALA*.

BB 383. LILA LAUZA (c.) — E 180 *LAUZI*. Lk 100, 14 *LAUZI*.



SAULESKALNA APKĀRTNE LATGALES AUGSTIENĒ

BB 383. LILA LAUZA (c.) — E 180 *LAUZI*. Lk 100, 14 *LAUZI*.

BB 385. LJUBOVA (c.) — Lk 92,27 *LUBIŅŠ*.

BB 381. LODOMOVA (c.) — E 180 *LADUMA*. Lk 101,52 *LODOMA*.

BB 388. LOGINY (c.) — E 180 *LĀGINI*. Lk 101,31 *LOGIŅI*.

BB 382. LOMY (c.) — Lk 101,34 *LOMI*.

BB 382. LOZDOVA (c.) — E 180 *LAZDAVA*. Lk 101,61 *LAZDAVA*.

BB 384. LOZDOVA (c.) — Lk 93,29 *LAZDAVA*.

BB 385. LOZDOVA (c.) — Lk 92,29/39 *LAZDAVA*.

BB 383. MAKLUPJA (c.) — Lk 102,71 *MAILUPE*.

BB 385. MAKSIMOVA (c.) — Lk 91,19 *MAKSINAVA*.

BB 383. MATRINI (c.) — E 175 *MATRIŅA (MĀTRIENE)*. Lk 102,51 *MOTRINA*.

BB 381. MEDNEVA (c.) — E 180 *MEDŅAVA*. Lk 101,52 *MEDŅEVA*.

BB 384. MEDNI (c.) — E 176 *MEDŅI*. Lk 92,23 *MEDŅI*.

BB 385. MEŽA (c.) — E 176 *MIEZĀJI*. Lk 92,88 *MIEZĀJI*.

BB 384. MEŽEREJA (c.) — E 175 *MEŽAREJI*. Lk 93,39 *MEŽARIJAS*.

BB 384. MEŽERIJA (c.) — E 176 *MEŽARIJA*. Lk 92, 88/98 *MEŽARIJAS*.

BB 385. MEŽERNIK (c.)—Lk 92,46 *LIELMEŽNIEKI*.

BB 383. MEŽUVIDY (c.) — Lk 93,79 *MEŽVIDI*.

BB 385. NAGLI (c.) — E 176 *NAGĻI*. Lk 92,85 *NAGLIS*.

BB 384. NAGLIŠI (c.) — E 178 *NAGLĪŠI*. Lk 93, 25/35 *NAGĻI*.

BB 383. NASTRENIKI (c.) — Lk 102,82 *NARSTI*.

BB 382. NASTROV (c.)—Lk 101,80/81 *NASTROVA*.

BB 382. NASTROV (c.) — Lk 93,65 *NESTERAVA*.

BB 384. NOVDYŠEVA (c.) — E 176 *NAUDUŠAVA*. Lk 92,44/45 *NAUDUŠEVA*.

BB 384. NUMERNI (c.) — Lk 102,40 *NUMERNE*.

BB 383. OBELJ (c.) — Lk 102,61 *OBEĻEVA*.

BB 387. OLUTOVA (c.) — E 180 *ALOTAVA*. Lk 101,41 *OLUTAVA*.

BB 383. ORLOVA (c.) — Lk 92,19/29 *ORLAVA*.

BB 384. OSTRATY (c.) — Lk 93,29 *OSTRĀNI*.

BB 381. OSTROVA (c.) — Lk 92,45 *OSTROVSKIS* vai 93,44 *OSTRAVA*

BB 384. PARKUNY (c.) — Lk 92,76 *PĒRKOŅI*.

BB 383. PAVTOVA (c.) — Lk 102,41 *PAUTAVA*.

BB 383. PAZLOVKA (c.) — Lk 102,61 *PAZLAUKA*.

BB 383. PEJSOVA (c.) — Lk 102,71 *PEISAVA*.

BB 381. PEKSINA (c.) — Lk 101,22 *PEKSINA*.

BB 384. PILSKOLNJA (c.) — E 176 *PILSKALNS*. Lk 92,33/34 *PILSKALNS*.

BB 383. PISTOVA (c.) — E 175 *PĪSAVA*. Lk 102,61 *PISTAVA*.

BB 384. PLEŠEVA (c.) — E 175 *PLĒŠAVA*. Lk 102, 30 *PLĒŠEVA*.

BB 381. PLEŠOVA (c.) — E 180 *PLĒŠAVA*. Lk 101, 10/11 *PLEŠEVA*.

BB 384. PLIKSINY (c.) — E 176 *PLIKSNA*. Lk 92, 13/23 *PLIKSNA*.

BB 383. PLITINEVA (c.) — E 175 *PLĪTAVA*. Lk 102,71 *PLĪTĀVA*.

BB 384. PLITINEVA (c.) — Lk 92,35 *PLĪTINAVA*.

BB 383. PLOSKINI (c.) — Lk 92,37 *PLOSKENE*.

BB 385. POKRUTY (c.) — Lk 93,94 *PAKRATA*.

BB 382. POKŠNEVO (c.) — E 180 *PĀKŠAVA*. Lk 101,72 *LIELBAKŠEVA*.

BB 384. POKULEVA (c.) — E 176 *POKUĻAVA*. Lk 92,88 *POKUĻEVA*.

BB 384. KOKULEVA, BB 389. POKULEVA (c.) — Lk 93,28 *PAUKULI*.

BB 385. POLOSY (c.) — E 178 *PALSAS*. Lk 91,68 *PALSAS*.

BB 381. PORSKOVA (c.) — Lk 101,21 *PECKAVA*.

BB 382. POSOLNICA (c.)— Lk 100,33 *POSOĻNICA*.

BB 385. PREDELEVA (c.) — E 178 *PRIEDULĒNI*. Lk 100,40 *PRIEDAIAVA*.

BB 384. PRIDELAJPA (c.) — Lk 92,54/55 *PRIEDESLAIPA*.

BB 383. PUNCYLEVA (c.) — E 175 *PUNCUĻAVA*. Lk 102,61 *PUNCUĻAVA*.

BB 385. PURNOVA (c.) — E 178 *PŪRNAVA*. Lk 91,57/58 *PURANAVA*.

BB 383. PURVA MOLA (c.)— E 176 *PURVAMALA*. Lk 92,44 *PURVMALA*.

BB 384. PURVINA (c.) — E 178 *PURVIŅI*. Lk 93,48 *PURIŅI*.

BB 382. PUSTOŠ (c.) — Lk 93,65 *PUSTOŠKA*.

BB 384. PUTRANY (c.) — Lk 93,35 *PUTRANI*.

BB 383. PUUŠLEVA (c.) — E 175 *PUŠĻAVA*. Lk 102,91/92 *PŪŠLAVA*.

BB 383. PUŽALOVA (c.) — E 175 *PUŽULAVA*. Lk 102,90 *PUŽELAVA*.

BB 381. RAČI (c.) — Lk 101,62 *RAČI*.

BB 384. RANCYNI (c.) — Lk 93,19 *RANCĒNI*.

BB 384. RANGUČI (c.) — E 178 *RENGUČI*. Lk 93, 86 *RANGUČI*.

BB 382. REBKOVA (c.) — Lk 100,25 *RJABKAVA*.

BB 382. RIEJEVA (c.) — E 180 *REJAVA*. Lk 100,25 *REJEVA*.

BB 382. RIKOVA (c.) — Lk 100,43 *RAKAVA*.

BB 382. ROGOVSKA (c.) — Lk 101,41 *RAGAUSKI*.

BB 381. ROGULEVA (c.) — Lk 101,22 *JAUN-ROGOĻEVA*.

BB 384. ROMANOVA (c.) — Lk 93,58 *ROMANIŠĶI*.

BB 384. ROMUKSTY (c.) — E 176 *RAMOKSTI*. Lk 92,51 *RAMUKSTI*.

BB 385. LYLA RUGA (c.) — E 176 *RUGĀJI*. Lk 92, 12 *RUGĀJI*.

BB 384. RUNCANY (c.) — E 178 *RUNCIENE*. Lk 93,47 *RUNCĒNI*.

BB 384. RUSKULY (c.) — E 177 *RUSKULAVA* (muiža). Lk 93,39 *RUSKALAVA*.

BB 382. RYKOVA (c.) — Lk 101,21 *REKOVA*.

BB 385. RYSEVA (c.) — E 178 *RIESAVA*. Lk 100, 41 *RISAVA*.

BB 384. SALA (c.)—E 180 *SALA*. Lk 102,21 *SALA*.

BB 385. SALMANY (c.) — Lk 92,76 *SALMANS*.

BB 381. SAUCYNJA (c.) — E 175 *SAUCIŅA*. Lk 101,21 *SAUCIEMS*.

BB 383. SAVSA (c.) — E 180 *SASNICAS*. Lk 100, 14 *SASNICA*.

BB 385. SILENIKI (c.) — E 176 *SILENIEKI*. Lk 93, 85 *SILENIEKI*.

BB 383. SILTENIKI (c.) — E 178 *SILTENE*. Lk 93, 66 *SILTENE*.

BB 382. SIMANSKI (c.) —E 175 *SĪMAŅI*. Lk 92,19 *SEMJONAUKA*.

BB 382. SKANDINY (c.) — E 180 *SKANDINE*. Lk 101,61 *SKANĢINA* vai 101,95 *SKANDINA*.

BB 381. SLIPAČI (c.) — E 180 *SLĪPAČI*. Lk 101,73 *SLIPAČI*.

BB 382. SLUTA (c.) — E 180 *SLOTUKALNS*. Lk 101,41 *SLOTUKALNS*.

BB 382 SLUTAVA (c.) — E 180 *SLOTUKALNS*. Lk 101,41 *SLOTUKALNS*.

BB 382. SOLA (c.)—E 180 *SALA*. Lk 101,93 *SALA*.

BB 382. SOSNICA (c.) — E 180 *SASNICAS*. Lk 100,14 *SASNICA*.

BB 385. SPRUGA (c.) — Lk 92,11 *SPROĢIS*.

BB 384. SPRUGI (c.) — E 176 *SPROGAS*. Lk 92, 96/97 *SPROĢI*.

BB 383. STABLEVA (c.) — E 175 *STABĻAVA*. Lk 101,12 *STABĻEVA*.

BB 384. STEČENTOVA (c.) — Lk 92,64 *STEĶINTAVA*.

BB 382. STOMPAKOVA (c.)—Lk 92,69 *STAMPAKI*.

BB 385. STRYNGULEVA (c.) — Lk 91,49 *SPRINGUĻKALNS*.

BB 381. STYGLOVA (c.) — E 175 *STIGLAVA*. Lk 101,21 *STIGLAVA*.

BB 384. SUDERPJA (c.) — E 176 *SUDERBE*. Lk 92, 16 *SUDRABE*.

BB 384. SUPANY (c.) — E 175 *SUPĒNI*. Lk 102,82 *SIPANI*.

BB 381. SUPREDKA (c.) — Lk 101,22 *SUPRETKA*.

BB 382. SURIKOVA (c.) — Lk 91,58 *SŪRIKAVA*.

BB 383. SURIKOVA (c.) — Lk 102,71 *SURIKAVA*.

BB 384. SUTROVA (c.) — Lk 102,21 *SUTRA*.

BB 383. SVATOVKI (c.) — E 175 *SVĒTONE*. Lk 102,60 *SVATAUNE*.

BB 381. SVIČEVA (c.) — Lk 101,43 *SVIČEVA*.

BB 385. SVIDINY (c.) — Lk 93,13 *SVĒTIŅI*.

BB 383. SVYLPOVA (c.) — E175 *SVIĻPAVA*. Lk 102,92 *SVILPAVA*.

BB 382. SYLA (c.) — Lk 93,57 *SILA*.

BB 384. SYLA RAŠI (c.) — E 175 *SILARAŠI*. Lk 102,50 *SILARAŠI*.

BB 385. SYLA CYMA (c.) — E 180 *SILACIEMS*. Lk 100,13 *SILACIEMS*.

BB 382. ŠALGUNOVA (c.) — E 180 *ŠAUGUNAVA*. Lk 101,30 *ŠALGUNAVA*.

BB 382. ŠALGUNOVA (c.) — E 180 *ŠAUGUNAVA*. Lk 100,13 *ŠALGUNAVA*.

BB 381. ŠKILBANY (c.) —E 175 *ŠĶILBĒNI* (muiža). Lk 101,32 *ŠKILBANI*.

BB 382. ŠLIOPKINA (c.) — Lk 100,15 *ŠĻOPKINA*.

BB 383. TABAKOVA (c.)—Lk 93,54/55 *TABAKAVA*.

BB 381. TEREŠKOVA (c.)—Lk 101,63 *TEREŠKOVA*.

BB 383. TERPINA (c.) — E 175 *CIRPIENE*. Lk 101, 11 *CERPINA*.

BB 385. TETERJASOLA (c.) — E 176 *TETEŖI*. Lk 92,22 *TETERI*.

BB 383. TOKI (c.) — Lk 93,75 *TOKI*.

BB 385. TOMASOVA (c.) — Lk 91,58 *TOMĀSI*.

BB 382. TORKOVA (c.) — E 180 *TARKAVA*. Lk 101,41 *TORKOVA*.

BB 383. TORKOVA (c.) — E 175 *TĀRKAVA*. Lk 102,91 *TORKAVA*.

BB 381. TRIBUNOVA (c.)—Lk 101,43 *TRIBUNAVA*.

BB 385. TRULEVA (c.) — Lk 91,67/68 *TRUĻEVA*.

BB 383. TUTYNOVA (c.) — E 175 *TUTUNAVA*. Lk 102,62/72 *TUTINAVA*.

BB 383 TYLŽENIKI (c.) — E 178 *TILŽA*. Lk 93,88 *VECTILŽA*.

BB 384. UDRINI (c.) — E 178 *ŪDRENE*. Lk 93,78 *ŪDRENE*.

BB 385. UGOLNICA (c.) — Lk 100,24 *UGLAVA*.

BB 385. UPETA (c.) — Lk 92,10 *UPETNIEKI*.

BB 385. UŽGOVA (c.) — E 176 *UŽGAVA*. Lk 92,46 *UŽGAVA*.

BB 384. VAREJKI (c.) — E 175 *VARĪKI*. Lk 102, 40/41 *VARĪKI*.

BB 387. VERPELEVSKOJE (c.) — Lk 92,55 *VERPELEVA*.

BB 384. VIEJEVO (c.) — E 176 *VĒJAVA*. Lk 92,57 *VĒJAVA*.

BB 381. VIKSINA (c.) — E 180 *VĪKSNINE*. Lk 101, 61 *VĪKSNIŅA*.

BB 387. VJADI (c.) — Lk 100,13 *VJADA*.

BB 385. VOJSTINASOLA (c.) — Lk 92,67/68 *VISTUSALA*.

BB 385. VUŠKASOLY (c.) — E 176 *VUŠKUSALA*.

BB 381. VYDUČI (c.) — E 180 *VIDUČI*. Lk 101,51 *VIDUČI*.

BB 383. PYLKASTI, BB 389. VYLKASTI (c.) — Lk 101,31 *VILKAVA*.

BB 383. VYSOKOJ BOR (c.) — Lk 101,23 *VISOKOBORJE* (mežsargs).

BB 381. ZABOLOTJE (c.) — Lk 101,52 *AIZPURVE*.

BB 386. ZABOLOT'JE (c.) — Lk 92,19 *ZABALATJE*.

BB 382. ZAJCOVA (c.) — E 180 *ZAICAVA*. Lk 101, 51 *ZAICEVA*.

BB 384. ZAJCOVA (c.) — Lk 101,20 *ZAICEVA*.

BB 381. ZALČUPY (c.) — Lk 101,32 *ZAĻČUPI*.

BB 384. ZATIŠKI (c.) — Lk 102,30 *ZATIŠKI*.

BB 383. ZELČI (c.) — E 175 *ZEĻČI*. Lk 101, 13 *ZEĻČI*.

BB 384. ZOBLEVA (c.) — E 175 *ZABĻAVA*. Lk 93, 39 *ZOBĻEVA*.

BB 381. ZOGOTY (c.) — Lk101,33 *ZOGADI*.

BB 383. ZUBKI (c.) — E 175 *ZUBKI*. Lk 102,42 *ZUBKI*.

BB 384. ŽEJKARY (c.) — Lk 93,39 *ŽEIKERU PUSMUIŽA*.

BB 382. ŽIGAREVA (c.) — E 180 *ŽIGURAVA*. Lk 100,13 *ŽIGURAVA*.

BB 384. ŽIKKARY (c.) — E 175 *ŽĪKARIEŠI*. Lk 102, 82 *ŽEIKARI*.

BB 385. ŽOGODY (c.) — Lk 91,58 *ZAGĀDI*.

BB 382. ŽOGOVA (c.) — E 180 *ŽAGAVA*. Lk 101,94 *ŽOGAVA*.

BB 384. ŽOGUPJA (c.) — E 176 *ŽAUGUPE*. Lk 92, 55 *ŽAUGUPE*.

BB 385. ŽURAVUV (c.) — Lk 100,40 *ŽURAVA*.

BB 383. ŽURILOVA (c.) — Lk 102,61 *ŽURLAVA*.

ŪDEŅI: BB 386. BARSUPE (upīte) — [Lk 91,78].

BB 387. BOLUPE (upīte) — E 190 *BALUPE*. Lk 92, 30/53 *BALUPE*.

BB 387. BOROVKA (upīte) — [Lk 100,13].

BB 388. DYUŠKUPE (upīte) — Lk 93,36 *DAUKŠUPE*.

BB 388. EGLEKOLNA (upīte) —[Lk 101,20].

BB 387. GAVRONKA (upīte)— Lk 101,50 *GURAVA*.

BB 387. GILZIN (ezers) — [Lk 101,72].

BB 387. GOLA (upīte) — [Lk 92,77].

BB 386. HIMONSKA (upīte) — [Lk 92,19].

BB 388. IČA (upe) — Lk 93,25 *IČA*.

BB 388. ILGA (ezers) — Lk 93,94 *ILGANČU EZERS*.

BB 386. JERJAJEVA (upīte) — [Lk 93,13].

BB 388. KEIBA (upīte).

BB 386. KIRA (upe) — Lk 101,51/83, 100,15 *KIRA*.

BB 388. KOPOVN (ezers) — Lk 93,91 *KAPŪNAS EZERS*.

BB 388. KRAKUPE (upīte) — [Lk 102,11].

BB 386. KUDEP (upīte) — Lk 91,89 *KŪDUPE*.

BB 388. KUFA (upe) — Lk 101,23/82 *KUCHVA*.

BB 388. KUKOVKA (upīte) — [Lk 102,21].

BB 387. KULPENKA (upīte) — [Lk 101,70].

BB 388. KURMINA (upīte) — [Lk 92,12].

BB 387. KURNOVKA (upīte) — Lk 92,64 *KURNA*.

BB 386. LAPUGINA (upīte) — [Lk 100,50].

BB 386. LIPNA (upe) — Lk 91,58—100,52 *LIEPNA*.

BB 386. LIPNA (upīte) — [Lk 91,49].

BB 387. LUDOMLA (ezers) — [Lk 101,52].

BB 387. LUDOMLJA (upīte) — [Lk 100,12].

BB 387. MAKŠNISOVA (upe) — [Lk 91,19].



PUSTIŅAS EZERS 1976. GADĀ

BB 388. MAKLUPJA (upīte) — [Lk 102,71].

BB 386. MARENGAUZSK (ezers) — Lk 101,72/73—82/83 *VIĻAKAS EZERS*.

BB 388. MATRINA (ezers) — Lk 102,51 *MOTRINAS EZERS*.

BB 387. NASTROV (ezers) — Lk 101,80/81 *NASTROVAS EZERS*.

BB 387. NJADA [=VJADA] (upīte) — sk.: VJADA.

BB 388. NUMERNA (ezers) — Lk 102,40 *NUMERNES EZERS*.

BB 388.OBEL (ezers)—Lk 102,61*OBEĻEVAS EZERS*.

BB 388. OBELTYNA (upīte) — [Lk 102,61].

BB 387. PARKANOVSKA (ezers) — Lk 92,66 *PĒRKOŅU EZERS*.

BB 387. PARUMBA (upīte) — [Lk 101,61].

BB 389. PEDEŽA (upe)— [Lk 93,84].

BB 387. PERDNA (upīte) — [Lk 92,77].

BB 388. POKRYTINA (ezers) — Lk 93,94 *PAKRATAS EZERS*.

BB 388. POKRYTINA (upīte)— Lk 93,93 *PAKRATA*.

BB 387. POKULEVA (ezers) — Lk 92,88 *PAKUĻEVAS EZERS*.

BB 388. PORATORNA (upīte) — [Lk 93,91].

BB 388. RIJKA (upīte) — Lk 101,23 *RIKA*.

BB 387. SALMANOVA (upīte) — [Lk 92,54].

BB 386. SALMANOVSK (ezers) — Lk 92,54/55 *BALVU EZERS*.

BB 387. SPRUGA (ezers) — Lk 92,97 *SPROĢU EZERS*.

BB 388. SVATOVNA (ezers) — Lk 102,50/60 *JORZOVAS EZERS*.

BB 388. TILŽA (upīte) — Lk 93,67 *TILŽA*.

BB 387. TROSTJANKA (upīte) — Lk 101,63/95 *TROSTJANKA* (upe).

BB 388. TYLŽA (ezers) – Lk 93,98 *TILŽAS EZERS*.

BB 388. UPETA (ezers) — [Lk 92,10].

BB 388. UPETA (upīte) — [Lk 92,20].

BB 387. UŽGUPE (upīte) — [Lk 92,55].

BB 388. VAKŠA (upīte) — Lk 93,35 *VAKŠA*.

BB 388. VARNINA (upīte) — Lk 92,11; 93,90 *VĀRNIENA* (upe).

BB 387. VEJNJANKA (upīte) — [Lk 101,83].

BB 388. VERSTOVNA (ezers).

BB 387. VIEDA (upīte).

BB 387. VIKSINA (upīte) — [Lk 101,61].

BB 389. VIKŠTA (upe) — [*AIVIEKSTE*].

BB 387. VJADA (upīte)— Lk 101,81—100,35 *VJADA* (upe).

BB 386. ZVIDRUPE (upīte) — [Lk 102,72].



BALVU AINAVA



BALVU EZERS

BB 390. BOLTINOVSKAJA (mācītājmuiža). Kopā ar ciemiem valda ksendzs Martins Kništofts. Romas katoļu baznīca (koka ēka). Kopā 5 sētas, 17 v.,14 s. Zeme: z.ē. 4,4; t. 123,5; pļ. 22,9; m.m. 118,0; n.z. 3,3. Kopā 272,1 — Lk 102,82 *BALTINAVA*.

BB 390. BOLDUNY (c.) — Lk 102,72 *BALTINAVA*.

BB 390. SILOGAILY (c.) — E 175 *SILAGAIĻI*. Lk 102,82 *SILAGAIĻI*.

BB 390. MARENGAUZKAJA (mācītājmuiža). Kopā ar pusmuižu un ciemiem valda bīskaps Georgijs Povslovskis. Muižā koka baznīca un biskapam koka nams. Kopā 78 sētas, 402 v., 375 s. Zeme: z.ē. 55,7; t. 1606,0; pļ. 209,7; m.m. 2576,8; n.z. 54.8. Kopā 4503,0 — Lk 101,72 *VIĻAKA*.

BB 390. JEROPOLJ (pm.) — Lk 101,82 *ERŽUPOLE*.

BB 390. BROSALY (c.) — E 180 *BRĒSLAVA*. Lk 101,92/93 *BRASLAVA*.

BB 390. ČABOTOROVA (c.) — Lk 101,82/92 *ČEBATARAVA*.

BB 391. EGLEKOLNJA (c.) — Lk 101,90 *EGĻUSALA*.

BB 390. JEVJI (c.) — Lk 101,82 *JAVĻI*.

BB 390. KIŠI (c.) — E 180 *ĶĪŠI*. Lk 101,72 *KEIŠI*.

BB 390. KROVALI (c.) — E 180 *KRAVAĻI*. Lk 101, 72 *KRAVAĻI*.

BB 390. MEJROVA (c.) — Lk 101,82 *MEIROVA*.

BB 390. OSTRATY (c.) — Lk 101,72 *OSTRATI*.

BB 390. PASACKI (c.) — Lk 101,82 *POSACKI*.

BB 391. SKOKCOVA (c.) — Lk 101,81 *SKOCKOVA*.

BB 391. SVILPOVA (c.) — E 180 *SVIĻPAVA*. Lk 101,71/72 *SVIĻPOVA*.

BB 390. TEPENICA (c.) — E 180 *TEPENĪCA*. Lk 101,81/82 *TEPENICA*.

BB 391. UZULOVA (c.) — Lk 101,71 *OZOĻEVA*.

ŪDEŅI: BB 391. POTMAN (upīte) — [Lk 101,82].

BB 391. PUŠNICA (upīte) — [Lk 101,72].

BB 392. NASTROV (ezers). Valda Ivans Jelagins un Georgijs Povslovskis. Ezera dziļums 0,3 m; garums 1,1 km; platums 256 m. N.z. 25,3 — Lk 101,81 *NASTROVAS EZERS*.

BB 392. BOLOVSKAJA (mācītājmuiža). Kopā ar Verpelevas ciemu valda Martins Šemanovskis. Romas katoļu koka baznīca. Kopā 6 sētas, 34 v., 36 s. Zeme: z.ē. 2,4; t.142,9; pļ. 14,2; m.m. 174,8; n.z. 4,5. Kopā 338,8 — Lk 92,55 *BALVI*.

BB 393. PARKONOVSKOJE = VERPELEVSKOJE (ezers). Valda Ivans Jelagins un Martins Šemanovskis.

Ezera dziļums 0,4 m; gaŗums 3,7 km; platums 213—853 metri. N.z. 221,0 — Lk 92,65/66 *PĒRKOŅU EZERS*.

BB 393. BIRŽA (pm.). Kopā ar citām pusmuižām un ciemiem valda Boņislavsku bērni. Kungiem koka nams. Kopā 290 sētas, 1402 v., 913 s. Zeme: z.ē.196,7; t 6558,5; pļ. 5014,8; m.b. 7327,6; m.m. 10 454,7; n.z. 1951,3. Kopā 31 503,6 — Lk 93,41 *VECPILS*.

BB 393. NOVAJA BIRŽA (pm.). Kungiem koka nams. E 176 *BIRŽI*. Lk 93,41 *BIRŽI*.

BB 393. SILAMUJŽA (pm.). Kungiem koka nams — Lk 93,41 *SILAMUIŽA*.

BB 393. ZASOLY (pm.). Kungiem koka nams — E 176 *ZASULU* (jeb *ZASALU*) *MUIŽA*. Lk 93,44 *ZOSULI*.

BB 393. DOMOPOLJ (pm.). Kungiem koka nams. E 176 *DOMOPOLE*. Lk 93,51 *DOMOPOLE*.

BB 393. LJUDVINOVO (pm.). Kungiem koka nams — Lk 93,62 *LUDVINAVA*.

BB 393. LEJDOMNIKI (pm.). Kungiem koka nams — E 176 *LĪDUMNIEKI*. Lk 93,53 *LĪDUMNIEKI*.

BB 393. AVGUSTOVO (pm.). Kungiem koka nams — E 176 *AUGUSTAVA*. Lk 93,91 *AUGUSTOVA*.

BB 394. APŠENIKI (c.) — E 176 *APŠENIEKI*. Lk 93, 65 *APŠENIEKI*.

BB 394. AUKŠTORY (c.) — E 176 *AUGSTARI*. Lk 93,51 *AUGSTURI*.

BB 394. BELJAVSKIJA (c.) — E 176 *BEĻAUSKI*. Lk 93,42/52 *BEĻAUSKA*.

BB 394. BIRZIŠI (c.) — E 176 *BĒRZĪŠI*. Lk 93,51 *BĒRZIEŠI*.

BB 394. DEKŠNJAKI (c.) — E 176 *DEGŠŅI*. Lk 93,83 *DEKŠŅI*.

BB 393. DJUČDENIKI, BB 395. DJUNDENIKI (c.) — E 176 *DUNDENIEKI*. Lk 93,53 *DUNDINIEKI*.

BB 393. GEJLIŠI (c.) — Lk 93,95 *GAILĪŠI* vai Lk 93, 86 *GAILĪŠI*.

BB 393. GOLVORY (c.) — E 176 *GALVARI*. Lk 93, 54/55 *GOLVARI*.

BB 394. JABOLOVSKAJA (c.)– Lk 93,44 *JABLAVA*.

BB 394. JAVPIŽI (c.) — E 176 *JAUVINIEKI*. Lk 93, 43 *JAVENIEKI*.

BB 394. KARLITYKOVA (c.) — Lk 93,72 *KAROĻI*.

BB 393. KAŽUKI (c.) — E 176 *KAŽUKI*. Lk 93,55/65 *KAŽOKI*.

BB 393. KEJBINIKI (c.) — Lk 93,75 *VECKEIBENIEKI*.

BB 393. KONONY (c.) — Lk 93,65 *KONANI*.

BB 394. KRAMKINIKI (c.) — E 176 *KRAMPIŅAS*. Lk 93,82/83 *KRAMPENES*.

BB 394. LIPORY (c.) — E 176 *LIEPARI*. Lk 93,62 *LIEPARI*.

BB 393. LJUČDENIKI (c.) — E 178 *LŪZUMNIEKI*. Lk 93,46 *LŪZENIEKI*.

BB 393. LOČEVA (c.) — Lk 93,54 *LĀČAUNIEKI*.

BB 394. MEŽENIKI (c.) — Lk 93,64 *MEŽPILS*.

BB 393. NOVIKI (c.) — Lk 93,73 *NOVINKI*.

BB 394. OBOLDERVA (c.) — Lk 93,81 *ĀBOLDARI*.

BB 394. PALIKORY (c.) — Lk 93,81/82 *PALAKORI*.

BB 394. PAPURVINI (c.) — E 176 *PAPURNIEKI*. Lk 93,61 *PAPURNIEKI*.

BB 394. PAULINA (c.) — E 176 *PĀLEŅI*. Lk 93, 51/52 *PALINI*.

BB 394. PILCYNIKI (c.) — E 176/177 *PILSNENIEKI (PILSNEŅI)*. Lk 93,81 *PILSIŅI*.

BB 394. PLUŠI (c.) — Lk 93,51 *PLŪŠI*.

BB 394. POKRYTY (c.) — Lk 93,93 *MAZPAKRATA*.

BB 394. POKRYTYNJA (c.) — Lk 93,84 *PAKRATA*.

BB 394. RUMBANY (c.) — E 177 *ROBĒNI*. Lk 93,71 *RUBĀNI*.

BB 394. RUZENIKI (c.) — E 176 *ROZENIEKI*. Lk 93,74 *ROZENIEKI*.

BB 394. RUZENIKI (c.) — E 176 *ROZENIEKI*. Lk 93,80 *ROZENIEKI*.

BB 394. SAJPITNIKI (c.) — E 177 *SAIPETNIEKI*. Lk 93,72 *SAIPETNIEKI*.

BB 394. SARKANI (c.) — Lk 93,91 *SARKAŅI*.



SKATS UZ BALVIEM

BB 394. SILPINI (c.) — E 177 *SVIĻPAVA*. Lk 93,81/82 *SVIĻPAVA*.

BB 393. SKUBINIEVA (c.)— Lk 93,76 *SKUBINAVA*.

BB 394. SKUJETNIKI (c.) — E 177 *SKUJETNIEKI*. Lk 93,73 *SKUJATNIEKI*.

BB 394. SLAVIŠI (c.) — E 177 *SLAVĪTES* (jeb *SLAVĪTI*). Lk 93,71 *SLAVĪTES*.

BB 394. SOLY (c.) — Lk 93,31 *SALAS*.

BB 394. SPRODZENIKI (c.) — E 177 *SPRĀDZINIEKI*. Lk 93,43 *SPRADZINIEKI*.

BB 394. SUDARI (c.) — E 176 *OSUDARI*. Lk 93, 42/43 *OSUDARI*.

BB 395. TYKOVA (c.) — Lk 93,83/84 *TIKAIŅI*.

BB 394. UZULNIĶI (c.) — Lk 93,61 vai 93,91 *OZOLNIEKI*.

BB 394. VOSORY (c.) — Lk 93,44 *VASARIŅI*.

BB 394. ZUŠI (c.) — Lk 93,16 *ZUTIS*.

ŪDEŅI: BB 395. DOMOPOLE (upīte) — [Lk 93,51].

BB 395. KEJBA (upīte) — [Lk 93,44].

BB 395. POLOCYNA (upīte)— Lk 93,82 *PATACIŅA*.

BB 395. PAUKLA (upīte) — Lk 93,41 *PAUKLĪTE*, 93,53 *PAUKLE*.

BB 395. PISTYNA (upīte) — Lk 93,73 *PIESTIŅA*.

BB 395. POKRYTYN (ezers) — Lk 93,43 *PAKRATAS EZERS*.

BB 395. POKRYTYNA (upīte) — Lk 93,94 *PAKRATA*.

BB 395. PORATONI (upīte) — [Lk 93,91].

BB 395. SAJPITA (upīte) — Lk 93,72 *SALPĪTE*.

BB 395. SKUSTNA (upīte) — Lk 93,54 *SKUJATNE*.

BB 396. BIRŽINSKAJA (mācītājmuiža). Valdītājs: ksendzs Josifs Kirkils. Romas katoļu baznīca, kungiem koka nams. Muižā 4 vīrieši. Zeme: z.ē. 0,8; t. 1,3; n.z. 0,1. Kopā 2,2 — [Lk 93,41].

BB 397. SAKSMALJ (blakumuiža). Kopā ar Vieškalstu ciemu valda ksendzs Josifs Kirkils. 6 sētas, 34 v., 29 s. Zeme: z.ē. 2,2; t. 65,6; pļ. 109,3; m.m. 151,9; n.z. 8,8. Kopā 337,8 – E 177 *SAKSMALE*. Lk 93,32 *SAKSMALE*.

BB 397. VISKULY (c.) — Lk 93,32 *VIEŠKALSTI*.

BB 397. STRUŽANY (pm.). Kopā ar ciemiem valda Rika mazgadīgie bērni. Kungiem koka nams ar augļudārzu. 88 sētas, 334 v., 288 s. Zeme: z.ē. 118,0; t. 1573,3; pļ. 901,3; m.m. 4938,9; n.z. 3001,2. Kopā 10 532,7 — Lk 94,93 *STRUŽĀNI*.

BB 398. BEJDYNOVA (c.) — Lk 93,14 *BEIDZIŅI*.

BB 398. BORSUKI (c.) — Lk 93,24 *BARSUKI*.

BB 397. ČAKŠI (c.) — E 176 *ČAKŠI*. Lk 93,14 *ČAKŠI*.

BB 397. DROBINIKOVA (c.) — Lk 94,81 *DRABĀNS*.

BB 398. DULINA (c.) — Lk 93,13/23 *DŪLIŅI*.

BB 397. GRIBULI (c.) — E 176 *GRIBUĻI*. Lk 94.93 *GRIBUĻI*.

BB 398. KAMENKA (c.) — Lk 93,23 *AKMENS*.

BB 398. KAPINA (c.) — Lk 93,25/26 *VECKAPEŅI*.

BB 397. KARITONY (c.) — Lk 94,93 *KARITONI*.

BB 398. KOVALI (c.) — Lk 94,93 *KALVĪŠI*.

BB 398. KRYSTYNOVA (c.) — Lk 93,16 *KRISTINKI*.

BB 398. KUČKOVA (c.) — Lk 94,92 *KUČKAUSTI*.

BB 398. KUDERNIKI (c.) — Lk 93,24 *KUDERI*.

BB 398. LAJGOLY (c.) — Lk 93,26 *LAIGALAVA*.

BB 398. MALINOVKA (c.)—Lk 93,13 *MAĻINAUKA*.

BB 397. MEJRANY (c.) — Lk 94,92 *MEIRONI*.

BB 398. MEJRANY (c.) —Lk 93,22 *SILAMEIRĀNI*.

BB 398. NOVIKI (c.) — Lk 94,72 *NOVIKS*.

BB 398. PARKOVNIKOLNJA (c.) — Lk 93,15 *PARKOVŅI*.

BB 397. PUTINOVA (c.) — Lk 94,82 *PŪDINAVA*.

BB 398. PYNTANY (c.) — Lk 93,14/15 *PINTANI*.

BB 398. RUBEŽNIKI (c.) — Lk 93,15 *ROBEŽNIEKI*.

BB 397. RUSKULY (c.) — E 177 *RUSKAĻI*. Lk 93, 14 *RUSKAĻI*.

BB 398. SAJKOVAŠA (c.) — Lk 93,15 *SALKOVIEŠI*.

BB 398. SEJBEREZKI (c.) — Lk 93,14 *SĪKBIRŽI*.

BB 398. SEJKI (c.) — Lk 94,90 *SEIĻI*.

BB 398. SILINIKI (c.) — Lk 93,25 *SILINIEKI*.

BB 398. SILINIKI (c.) — Lk 93,24 *SILINIEKI*.

BB 397. SJUSEKLI (c.) — E 177 *SUSEKĻI*. Lk 93,14 *SUSEKĻI*.

BB 397. STRELČI (c.) — Lk 94,92 *KRESLI*.

BB 397. STRIBY (c.) — E 177 *STRIBAS*. Lk 94,92 *STRIBAS*.

BB 397. VEJPLI (c.) — Lk 94,92/93 *VĒJPĻAVAS*.

BB 397. ŽOGOTY (c.) — Lk 94,70 *ŽAGATAS*.

ŪDEŅI: BB 399. KRESLA (upīte) — [Lk 94,92].

BB 398. STRUŽANKA (upīte) — [Lk 94,93].

BB 398. SVETYN (ezers) — Lk 93,13 *SVĒTIŅU EZERS*.



GAUŠĻU EZERS PIE SAULESKALNA

Boļeslava Brežgo pārskats, ko šeit ievietoju latviskā tulkojumā (sk. 178—260. lpp.), noslēdzas 400. lappusē ar parakstiem: Kapteinis Ivans Gnevičs, Rasētavas direktors kapteinis Grigorijs Nakožins, Zemesmērnieku (daudzskaitlī!) palīgs Dimitrijs Sīromjatnikovs. Diemžēl, šo personu biografijas neizdevās sameklēt, un līdz ar to nav zināms, vai tās bija amatpersonas visai Vitebskas guberņai, vai tikai kādai mazākai territorijai.

Ja Brežgo būtu ievērojis, ka viena no viņa minētām personām ir rasēšanas darba pārzinis, bet cita zemesmērnieku palīgs, viņš būtu meklējis zemes mērīšanas plānus un tad atradis arī plānus ar Krievijas valsts ģerboni (ko nosaucu par zemesgrāmatu lapām) un nebūtu aplami spriedis, ka mērīšanas nolūks bija tikai noskaidrot zemesvaldījumu robežas.

Boļeslava Brežgo nepamatotais spriedums šķiet radies, lasot krievu Brokhauza un Efrona enciklopēdijas 47. sējuma 86. lpp. straipsni *„Podkomorskij sud"*. Šai ļoti nepilnīgajā aprakstā teikts, ka *Podkomorskij sud* bija zemestiesa agrākajā Polijā un Lietuvā, un kopš „seniem laikiem" (sic!) tās uzdevums bijis noskaidrot valdījumu robežas, nevis īpašuma tiesības. Tieši to apgalvo arī Brežgo par 1784. gada kadastru.

Enciklopēdijas rakstā tālāk lasāms, ka „vēlāk" (kad īsti – vismaz kuŗā gadsimtenī?) šīs zemestiesas kļuva patstāvīgas un ka agrāko katrā atsvišķā gadījumā uzaicināto zvērināto vietā, kas robežstrīdos pārstāvēja strīdīgās puses, turpmāk rīkojās viena persona. To iecēla karalis no četriem kandidātiem, kuŗus katrā apriņķī izvirzīja muižnieki.

Karaļa iecelto amatpersonu sauca latīniski (Polijas galmā labprāt lietoja latīņu valodu) *succamerarius*. Krievi šo terminu tulkoja *podkomorij*, arī *podkomornik*.

Enciklopēdijas rakstā tad teikts, ka, Poliju sadalot, daļā, ko ieguva Krievija, „pēc kāda pārtraukuma" (sic!) 1797. gadā atjaunoja *podkomorskije* tiesas, kas darbojās katrā apriņķī. Zemesmērniekus sauca par „komorņikiem". Šo nosaukumu likvidēja ar ķeizara pavēli 1832. gadā un 1836. gadā noteica, ka „podkomoriji" saucami par vecākiem mērniekiem un „komorņiki" par jaunākiem mērniekiem. Te rodas divi jautājumi: 1) kā sauca mērniekus laikā no 1832. līdz 1836.gadam? 2) Tā kā priekšzilbe *pod-* visos citos gadījumos nozīmē *apakš-*, šai gadījumā ir otrādi un „podkomoriju" nenosauca par jaunāko mērnieku.

Cita problēma rodas par 1784/85. gada zemesmērniekiem. Visi, kas līdz šim zināmi, ir virsnieki. Jau redzējām, ka pārziņi, kas parakstīja mērīšanas pārskatu, bija kapteiņi. Arī mērnieki, kas zemi mērīja, bija virsnieki – leitnanti un virsleitnanti. Starp tiem minēta arī šāda pakāpe: *štik-junker*, ko latviski varētu tulkot „durkļu junkurs". Lūdzu Vilni Zariņu Rīgā noskaidrot šī termina nozīmi. Viņš jau minētās krievu Brokhauza un Efrona enciklopēdijas 78.sējumā atrada šādu paskaidrojumu (mans tulkojums): „18. gs. jaunākā virsnieka pakāpe artilerijā, kas atbilst praporščikam kājniekos".

Latgalē 1784/85.gadā mērnieki bija šādi virsnieki: Galls – leitnants, otrās šķiras mērnieks (sk. 166., 167.lpp.); Komiņins – virsleitnants, pirmās šķiras mērnieks (144., 171.lpp.); Kopilovs – virsleitnants, pirmās šķiras mērnieks (166.lpp.); Rupiševs – virsleitnants, mērnieks (170.lpp.); Josifs Volkovickis – junkurs, mērnieks (166.lpp.). Frols Želcovs – virsnieks. mērnieka palīgs (144.,170., 171.lpp.)

Ka 18.gadsimtenī mērnieki bija virsnieki, ir saprotams, jo mērniekiem bija vajadzīgas zinašanas matēmatikā, un tādas bija virsniekiem, sevišķi artileristiem. 19.gadsimtenī Krievijā radās mērniecības skolas vidusskolu līmenī ar četrgadīgu kursu (sk. A.Švābes rediģētās *Latvju enciklopēdijas* 1671. lpp.). Vai līdz ar to izbeidzās ciešais 18.gs. sakars starp mērniecību un militārām personām? Vai šīs pārmaiņas iezīmējās iepriekš raksturotajā terminoloģijas maiņā (no „podkomorija" par mērnieku)? Šī problēma vēl nav pētīta. Katrā ziņā Latvijas 19. gs. vēsturē ir divas personas, kas bija mērnieki un virsnieki – Andrejs Pumpurs (1841– 1902) un Andrejs Auzāns (1871–1953).



ANDREJS PUMPURS
(Jāņa Šternberga zīmējums)

Andreju Pumpuru pazīstam kā *Lāčplēša* epa autoru. Jaunībā viņš bija mērnieka palīgs un mērīja Vecpiebalgu. 1878.gadā viņš beidza Odesas kaŗaskolu un 1895.gadā kalpoja Daugavpils intendantūrā (sk. attēlā 178. lpp. mājiņu, kuŗā viņš Daugavpilī dzīvoja).

Andrejs Auzāns beidza Pliskavas mērniecības skolu un pēc tam 1903. gadā Krievijas kaŗa akadēmiju. 1911.gadā viņš sasniedza ģenerāļa pakāpi, 1911–1916 bija Taškentas observātorijas priekšnieks, 1917–1920 Krievijas galvenā stāba topografijas korpusa priekšnieks un Zinātņu akadēmijas loceklis, 1927–1944 tai pašā amatā un ģenerāļa pakāpē Latvijas armijā (sk. viņa portretus: Edgars Dunsdorfs, *Lielvidzemes kartes,* 161.lpp.). Šai sējumā reproducētās Latgales (un pārējās) 1:75 000 mēroga kartes izstrādātas ģenerāļa Auzāna pārraudzībā. Mūža beigās viņš bija bēglis trimdā, miris Anglijā.

Šai īsajā pārskatā par mērniecību Latgalē ir daudz robu, kas prasīt prasās pēc turpmākiem pētījumiem.

Tā kā 1784/85.gada nekustamo īpašumu pārskatā starp valdītājiem ir minētas arī sievas un mazgadīgi bērni, var spriest, ka Katrīnas II valdīšanas laikā notikusi alodifikācija, t.i., ka valdījumi deklarēti par īpašumiem. Man šeit Austrālijā nav piesniedzams *Polnyj svod zakonov* (Pilnīgs likumu krājums), tādēļ nevaru minēt šī svarīgā valststiesiskā akta datumu.

LATVIJAS ARMIJAS STĀBA ĢEODĒZIJAS UN TOPOGRAFIJAS DAĻAS 1 : 75 000 MĒROGA KARTES

Latvju enciklopēdijas (red. A.Švābe) II sējumā (Stokholmā 1952–1953) straipsnim „Kartografija", pēc „Galveno rakstu rādītāja", ir divi autori – Arnolds Spekke un Jānis Rutkis (1907–1986, ģeografs). Spekke sarakstījis daļu par Baltijas kartografiju, Rutkis – par Latvijas kartografiju, kas mūs šoreiz interesē. Plašais, rūpīgi izstrādātais raksts tomēr sagādā vilšanos. Tajā, piemēram, nekas nav teikts par Šmita kartēm, Manteifela 1872. gada karti, nav pieminētas arī 1784. gada kartes, nedz 1897. gada tautas skaitīšanas publikācijai pievienotā Vitebskas guberņas karte.

Par krievu topografu darbiem no Rutka raksta tikai uzzināms, ka 1880/1890.g. uzmērīta Kurzeme un lielākā daļa Zemgales 1: 21 000 mērogā. 1905/1913.g. uzmērīta Vidzeme uz rietumiem no Madonas meridiāna un Daugavpils apvidus 1 : 42 000 mērogā. Pirmā pasaules kaŗa laikā steigā pusinstrumentālā technikā uzņemta Latvijas dienvidu daļa līdz Lubānas ezeram 1:84 000 mērogā. „Turpretim Austrumlatvijas ziemeļu daļa vispār netika uzņemta." Šo katēgorisko apgalvojumu Rutkis tomēr daļēji mīkstina, norādot, ka 19.gadsimteņa pirmajā pusē pēc kadastra plāniem bija sastādītas 1:126000 mēroga kartes. Diemžēl, trūkst norādījumu, vai šais kartēs ietilpa arī Latgale.

Tālāk lasām, ka vācu okupācijas laikā (jādomā, Pirmā pasaules kaŗa laikā?) par visu Latviju izdota 1: 300 000 mēroga karte, izmantojot caru laikā uzņemto kartografisko materiālu. Uz šāda pamata (caru laika materiālu un vācu kartēm) Latvijas armijas virspavēlnieka stāba kartografijas nodaļa 1920.gadā izdeva pirmo Latvijas karti latviešu valodā. Šai kartei Rutkis nemin nedz mērogu, nedz, cik plašu apgabalu tā aptvēra.

1921.g. 1.aprīlī nodibinājās Latvijas armijas stāba ģeodēzijas un topografijas daļa. Tā par Latvijas pamatkarti izveidoja 1: 75 000 mēroga karti. Daļu šīs kartes uzņēma no jauna, bet daļu rekognoscēja, t.i., pārbaudīja un izlaboja vecās krievu (un vācu) kartes.

Šīs 1: 75 000 mēroga kartes pakāpeniski publicēja 111 lapās. Tās aptvēra 15 meridionālas slejas un bija numurētas no ziemeļiem uz dienvidiem. Atskaitot kartes, kas bija aiz Latvijas robežām (1.nr. jūŗu, 14., 42.,53.nr. Lietuvā uc.), uz Latviju attiecās 102 lapas.

Pierobežas lapām bija atzīme „Slepeni", bet pārējās varēja pirkt Armijas ekonomiskajā veikalā. Šīs grāmatas autoram izdevās iegūt pilnu 1:75 000 mēroga karšu komplektu, arī slepenās.

Pēc 1: 75 000 mēroga kartes Latvijas armijas stābs izdeva arī cita mēroga kartes, tāpat Latvijas šoseju un zemesceļu departaments pēc tām izdeva zemesceļu kartes. Arī komerciālas firmas izdeva savas kartes dažādā mērogā. Latvijas armijas stāba ģeodēzijas un topografijas daļa sāka uzņemt no jauna kartes 1: 25 000 mērogā, bet darbus pārtrauca 1939/30.g. Latvijas okupācija.

Tālākajās lappusēs ievietotas 19 Latvijas armijas ģeodēzijas un topografijas daļas 1:75 000 mēroga kartes (saīsinājums tekstā: Lk). Pārskatā ievietoti šādi dati: kartes numurs, nosaukums, uzņemšanas vai rekognoscēšanas gads un izdošanas gads. Svītriņa kartes uzņemšanas gada vietā norāda, ka izlietota krievu laikā topografētā karte, t.s, divu verstu karte, kas Latvijas armijas stābā tulkota latviski un pārzīmēta 1:75 000 mērogā. Tilžas, Maltas un Ludzas kartei koordinātu tīkls ir citāds, bet vienādības dēļ arī tām lietota 10 x 10 schēma.

76. Lijograde: –, 1925; 77. Līvāni: –, 1925; 78. Bebrene: –, 1925; 85. Varakļāni: 1931, 1933; 86. Preiļi: 1931, 1933; 87. Višķi: 1930, 1933; 88. Daugavpils: 1928, 1932; 92. Balvi: 1923, 1932; 93. Tilža:1922/25, 1934; 94. Rēzekne:1916, 1927; 95. Malta:1929/31, 1935; 96. Puša: 1916, 1927; 97. Krāslava: –, 1924; 100. Kacēni: 1922/23,1934; 101. Jaunlatgale (Abrene): 1922, 1932; 102. Kārsava: 1922, 1931; 103. Ludza: 1929/32, 1937; 104. Kaunata:1929, 1932; 105. Dagda:1927, 1928.

Bez tam izlietotas šādas kartes, kuŗās Latgale aizņem tikai nelielu fragmentu: 67.Pļaviņas, 68.Jēkabpils, 79. Ilūkste, 91. Alūksne, 106. Indra, 109. Slabadinči, 110. Zilupe, 111. Poliščina.

Kartes ir sagrieztas četrās daļās un apzīmētas ar kartes numuru, nosaukumu un burtiem A–D pēc šādas schēmas:

A	C
B	D

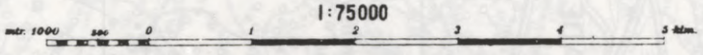

GRAFISKAIS MĒROGS

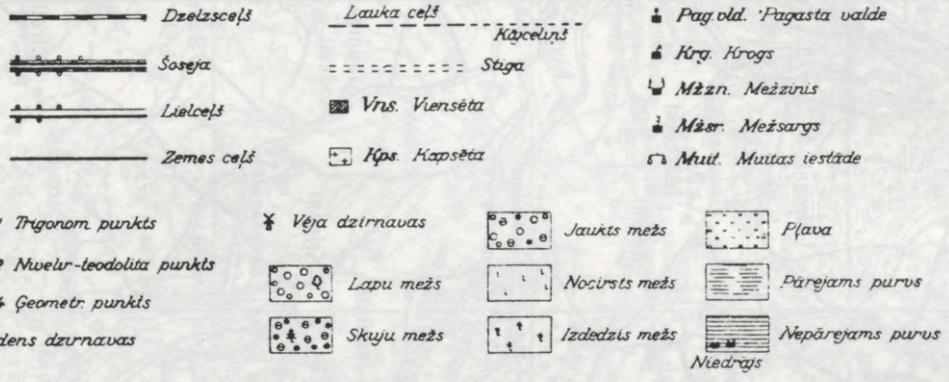

TOPOGRAFISKĀS ZĪMES



LATGALES AINAVA PIE ANDRUPENES

76. LIJOGRADE

A


LIJOGRADE
—76—
Midzeni
Ruki
Sunupji
Aizdrikšņi
Vilcini
Skuņeni
Rucāni
Belemi
Varnus
Anzuļi
Toce
Laudonas mž.
Bucāni
Stobāni
Pāji
Roga-Bērzemnieki
Zīmaņi
Aizsalnieki
Ubuģi
Jaun-Muižnieki
Leja-Mizas
Caunes
Kangeres
Jaunzemi
Saupsaļi
Pasiles
Timsmales
Cīruļi
Mērdeņi
Aiviekste
Jaunigas
Andzuļi
Priednieki
Dambri
Kripāni
Pārgulas
Melderes
Papuļi
Priecumi
Zīlīši
Dzīšļi
Nāriņieši
Joksti
Ozolmuiža
Biržumuiža
Simaņi
Kunci
Kaupernieki
Ares
Silgaļi
Vagales
Spāģi
Lielmeņieki
Grīvnieki
Apšeni
Aronieši
Vārdaugaļi
Dudumi
Skolnieši
Vilkoņi
Aunēni
Rubeņi
Muižnieki
Tilaģi
Soklini
Skutāni
Mūrnieki
Leimaņi
Kepši
Rusuļi
Mūrnieki
Leitāni
Ancāņi
Bandēni
Dilišļi
Bērzini
Bisnieki
Dzimaiļi
Kaimaņuži
Kikūr-Kuršieši
Lejasmuiža
Smilšmuiža
Vīkuļmuiža
Kalnamuiža
Vīkuļmuiža
Lielmuiža
Pilsmuiža
Kapsēta
Baznīca
Kapi
Kapi
Kapi


Laides
Gravāni
Meždiņi
Grumalti
Dadžu
Apšukalni
Mežāres
Ķropiņi
Ļiamaņi
Rimšas
Papulusala
Dobupsala
Vērusala
Maz-Ratītes
Caurkalni
Rubeņi
Vaglani
Pāķi
Sīkstuļi
Akmeņsala
Cīruļ-Cālakši
Maz-Papuļi
Kurani
Kuran-Siliņš
Traksi
Silabebri
Spīvi
Ķukas
Leišu-Siliņš
Kalnagaļi
Ģerini
Ķūkas-Medilas
Purmal-Rasas
Azaņi
Ares
Ķuku-Paleja
Salmiņi
Dreimaņi
Kučenieki
Ungurmuiža
Ušansala
Ereļi
Dreviņi
Zaļeči
Vaglaņi
Rubensala
Ķūkas
Medilas
Sūņu-Paleja
Kartupmieki
Kunči
Pervelī
Ušaņi
Knāvji
Sūņi
Lukapiķas
Kakelici
Rulļi
Ļači
Sila-Papuļi-Zagari
Mikarnieki
Bebri
Apsas
Ābaki
Brediķi
Priedaiņi
Teiļi
Baurī
Irbessala
Jakstīni
Midzeņi
Stirnine
Dzirkaļi
Skramaņi
Kursīši
50
40
30
20
10
0
1
2
3
4
56° 30'
26° 0'

76. LIJOGRADE

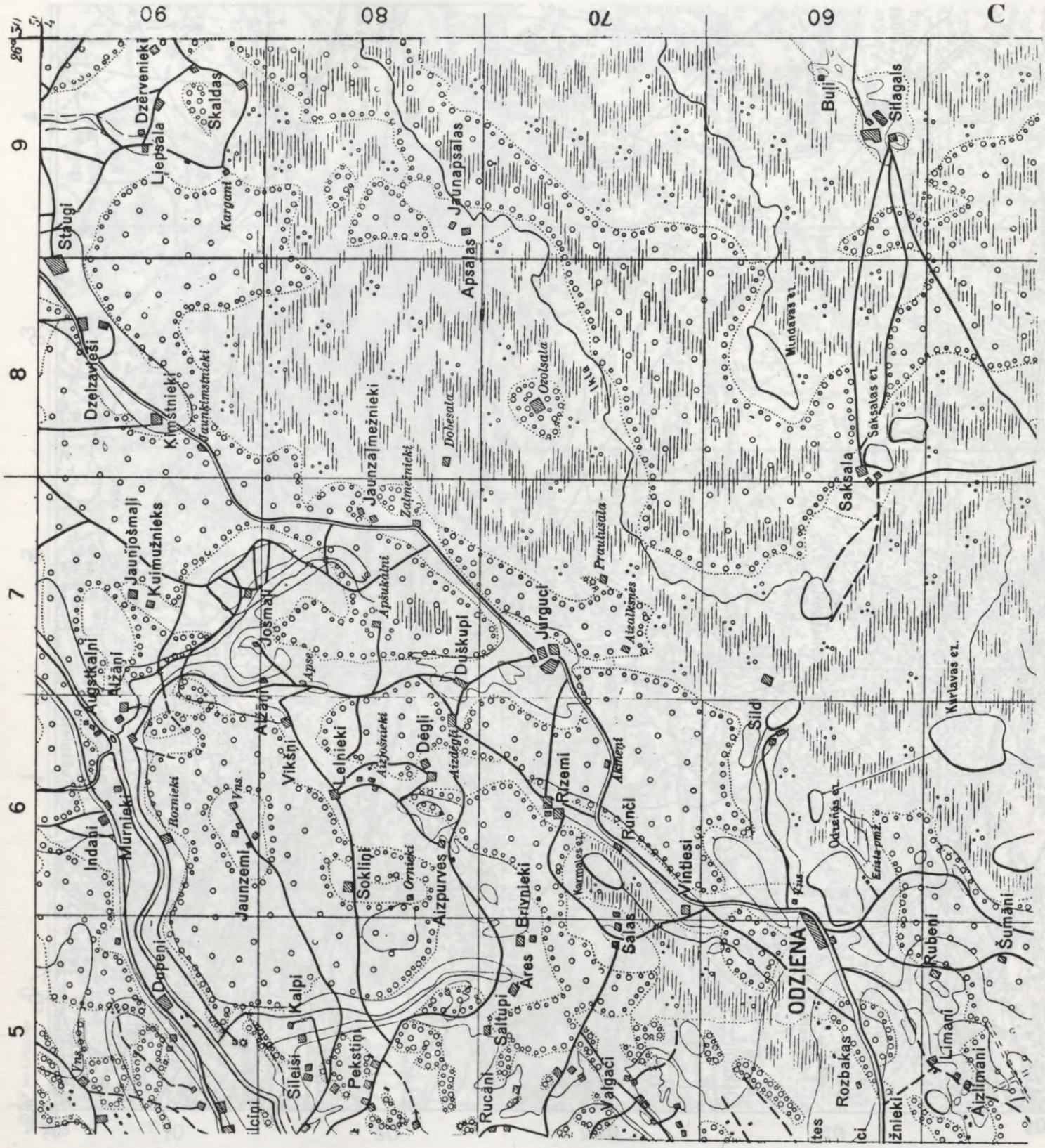

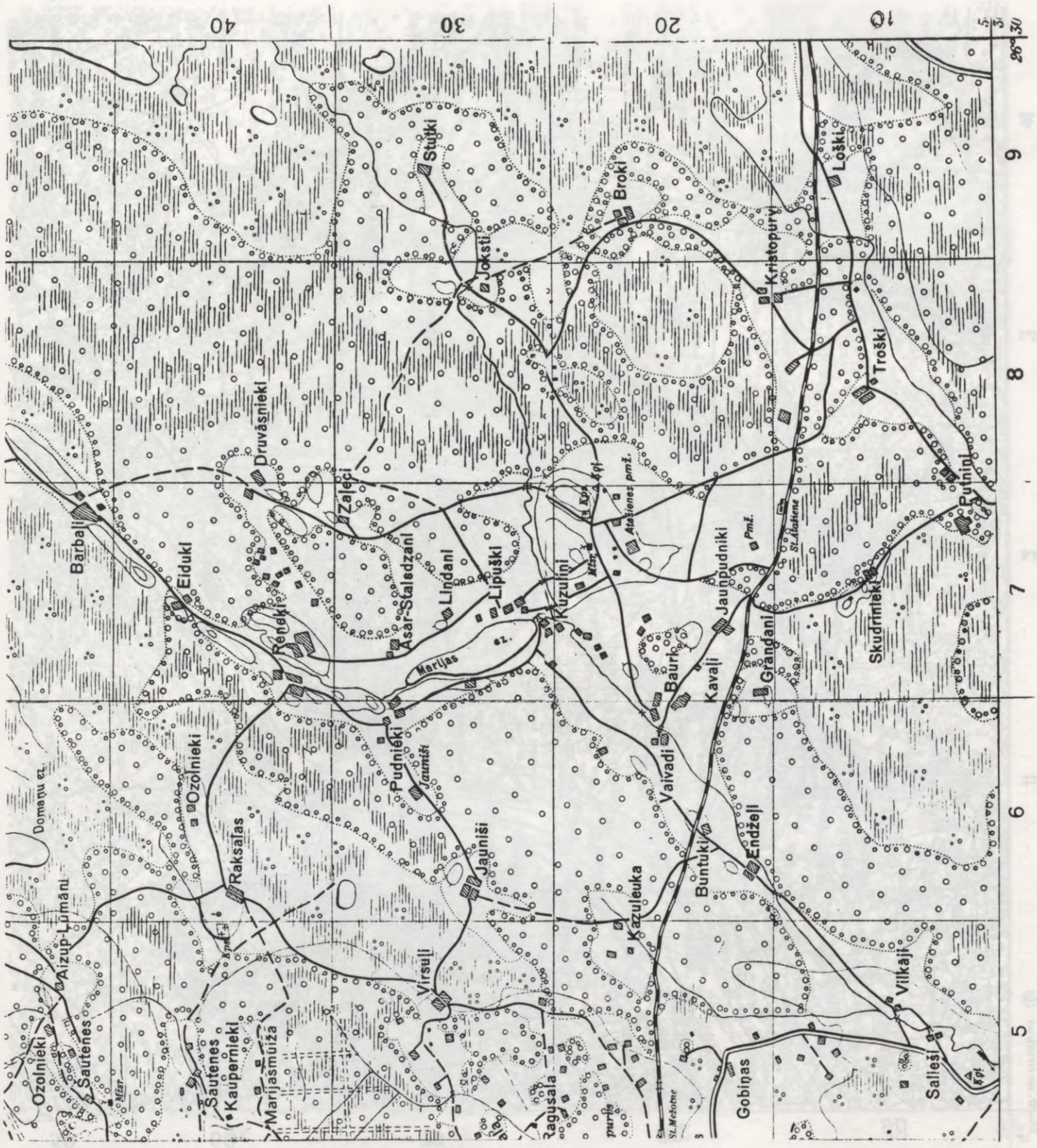
40
30
20
10
9
8
7
6
5
Stutki
Broki
Joksti
Kristopuri
Loški
Troški
Putnini
Druvāsnieki
Zaļeji
Barbaļi
Eidukļi
Renekļi
Āsar-Staļedzaļi
Lindaņi
Lipuškļi
Kuzuļini
Atašienes pmž.
Jaunpudniki
Skudriņieki
Baurķi
Kavaļi
Graņdaņi
Marijas
Pudnieki
Jaunīši
Vaivadi
Endžeļi
Buntuķi
Kazuļeuka
Ozolnieki
Raksaļas
Jaunīši
Virsuļi
Aizup-Līmaņi
Sautenes
Kaupernieki
Marijasmūža
Ragusala
Gobiņas
Vilkaļi
Saļeši
Domaņu ez.
purvs

77. LĪVĀNI


A
G
Rasas
Snieldznieki
Galvani
Biksa
Irgini
Papoli
Šūmaņi
Ilzeniekl
Andrani
Dalles
Kalvi
Vilcini
Bisenieki
Rametes
Speldzini
Kikaukas
Žagari
Turki
Palakas
Guzani
Straumnieki
Pauri
Muižnieki
Reķi
Dreimaņi
Lukšti
Slipiņi
Slipiņi
Muižnieki
Rudzati
Vēveri
Leišupi
Langzani
Stikani
Nagļi
Ubagi
Gruženieki
Karšenieki
Robežnieki
Massani
Govari
Ancāni
Liel-Kei
Kucen-Keiri
Zundani
Zundani
Spēles-Keiri
Peisenieki
Mukti
Mukti
Zeini
Sila-Sprogi
Batraki
Aizpurieši
Sprogi
Gercani
Lāčkāji
Silavas
Elekši
Veigurs
Sliteranki
Drogi
Kalniški
Londzeniņi
Dubreki
Daukstes
Erdiani
Parmaļi
Lemesnieki
Dūņenieki
Vimburi
Ozoli
Vienības
Vienības
Vienības

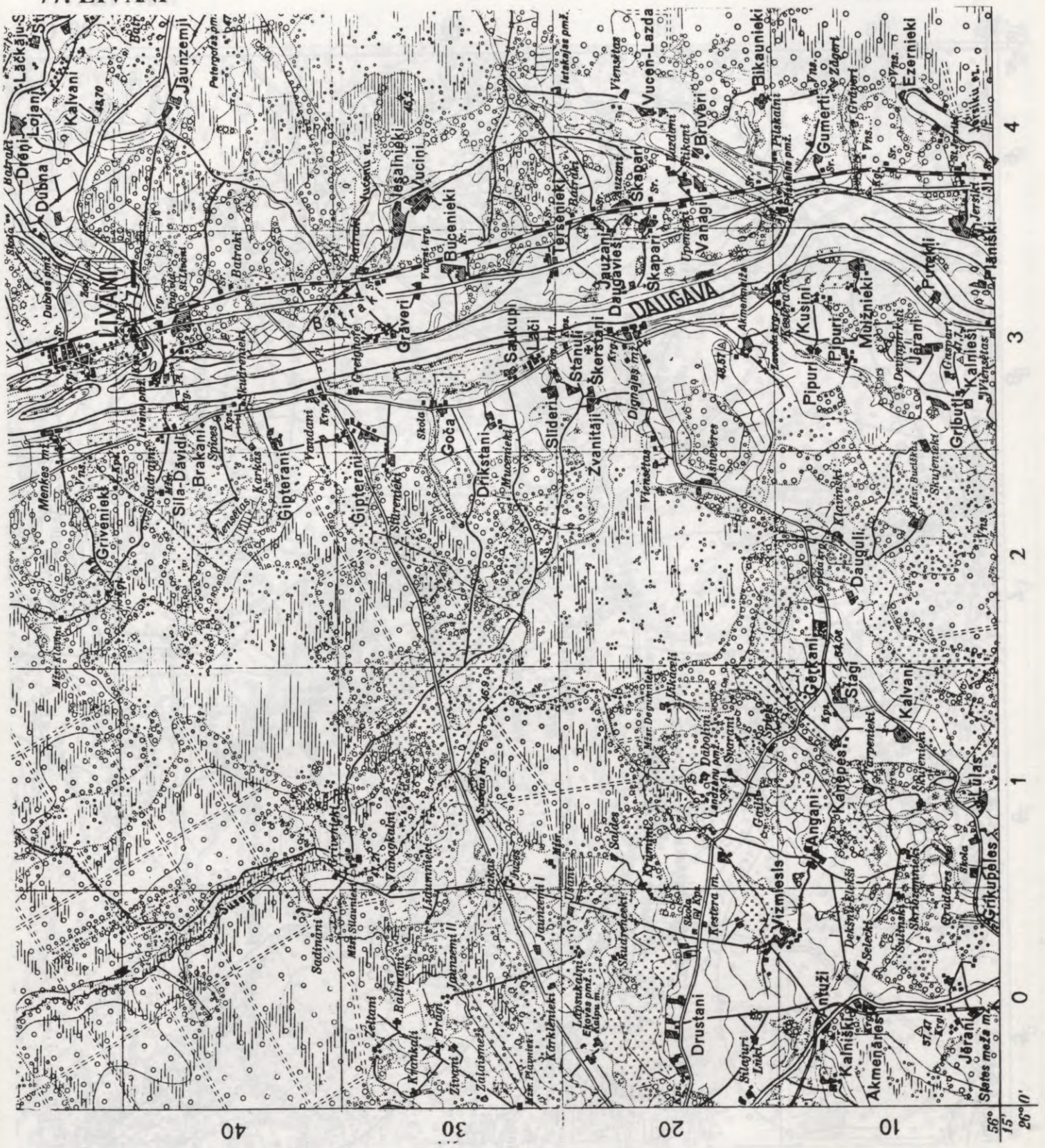
LĪVĀNI
DAUGAVA
Jaunzemji
Kalvani
Dūbna
Lojani
Lāčāju-S
Iesalnieki
Vucini
Bučenieki
Terenieki
Vucen-Lazda
Bikaunieki
Ezernieki
Gumerti
Brūveri
Vanagi
Skapari
Jaužani
Daugavieši
Gravēri
Batraki
Saukupi
Lāči
Stanuļi
Škersteni
Žvanitāji
Slīderi
Goča
Drikstani
Gigteranu
Gigterani
Brakani
Sila-Dāvidi
Grīvenieki
Menkes m.
Pipuri
Kusini
Pipuri
Mūžnieki
Jāņani
Kalnieši
Grīburi
Dauguļi
Gērķani
Stagi
Kalvāni
Angaņi
Kantepes
Vīzmiesis
Drustani
Akmeņāres
Kalniški
Jēraņi
Grīkupeles
Ūlas
Sadraņķi
Zeltaņi
Brūži
Žīvanti
Zaļaismeņa
Kārkliņieki
Jaunzemji
Ādamnieki
Ķiņķi
Ķiņķu krog.
Ķiņķu ez.
Ķiņķu pm.
Peterpofas pm.
Dubnas pm.
Irlavas pm.
Viensētas
Viensētas
Viensētas

77. LĪVĀNI

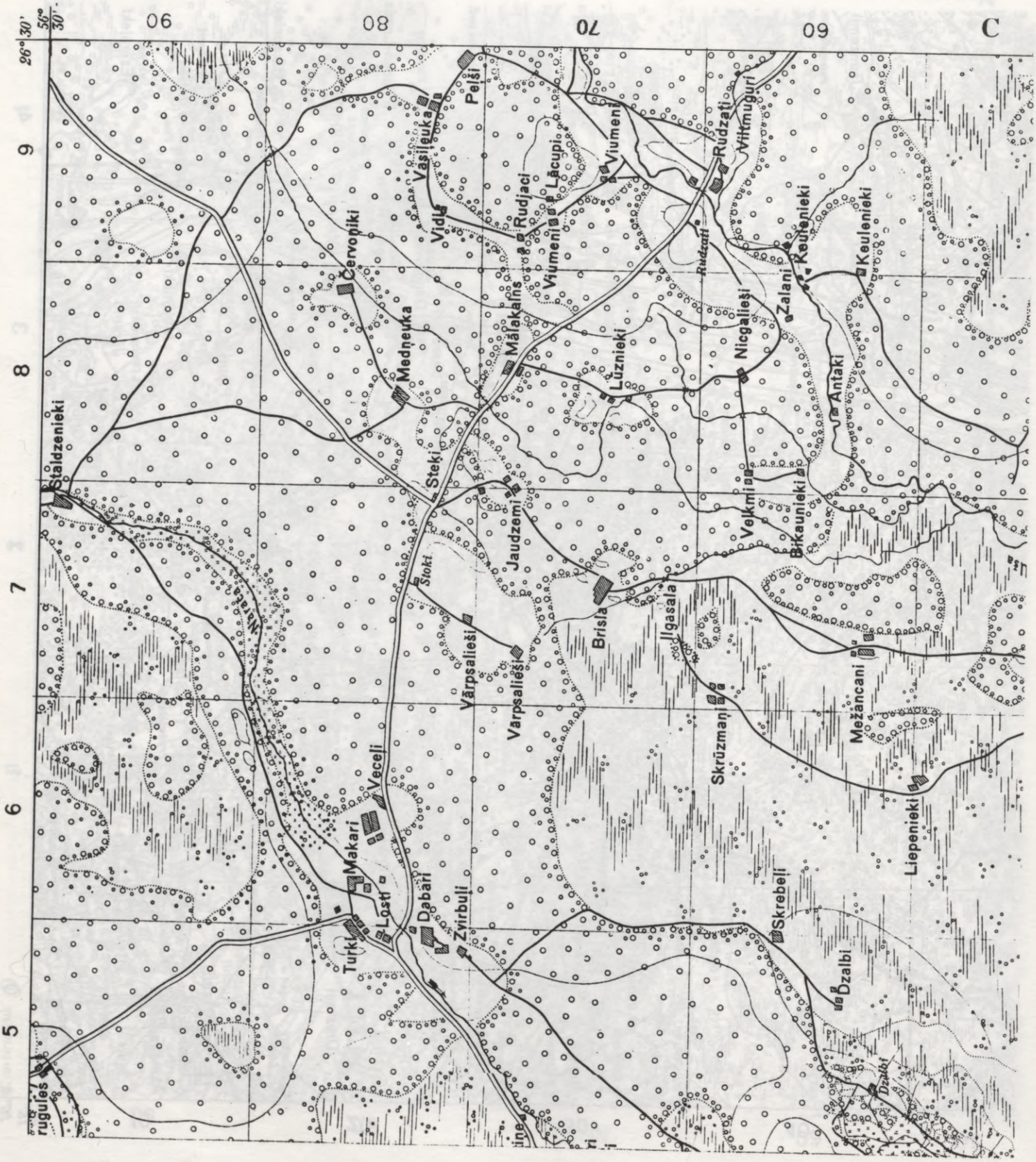

C
90
80
70
60
26° 30'
56° 30'
9
8
7
6
5
Staldzenieki
Červoņiki
Medņeuka
Vasileuka
Pelši
Vidi
Rudjaci
Lācupi
Viumeni
Viumeni
Rudzati
Viltmuguri
Rudzati
Keulenieki
Keulenieki
Zalani
Nicgalieši
Antaki
Mālakalns
Lūznieki
Steki
Jaudzemi
Velkmi
Bikaunieki
Stoki
Brisla
Ilgasala
Vārpsalieši
Vārpsalieši
Skrūzmaņi
Mežancani
Liepenieki
Veceļi
Makari
Losti
Turki
Dabari
Zvirbuļi
Skrebeļi
Dzalbi
Dzalbi
Narata

77. LĪVĀNI

D

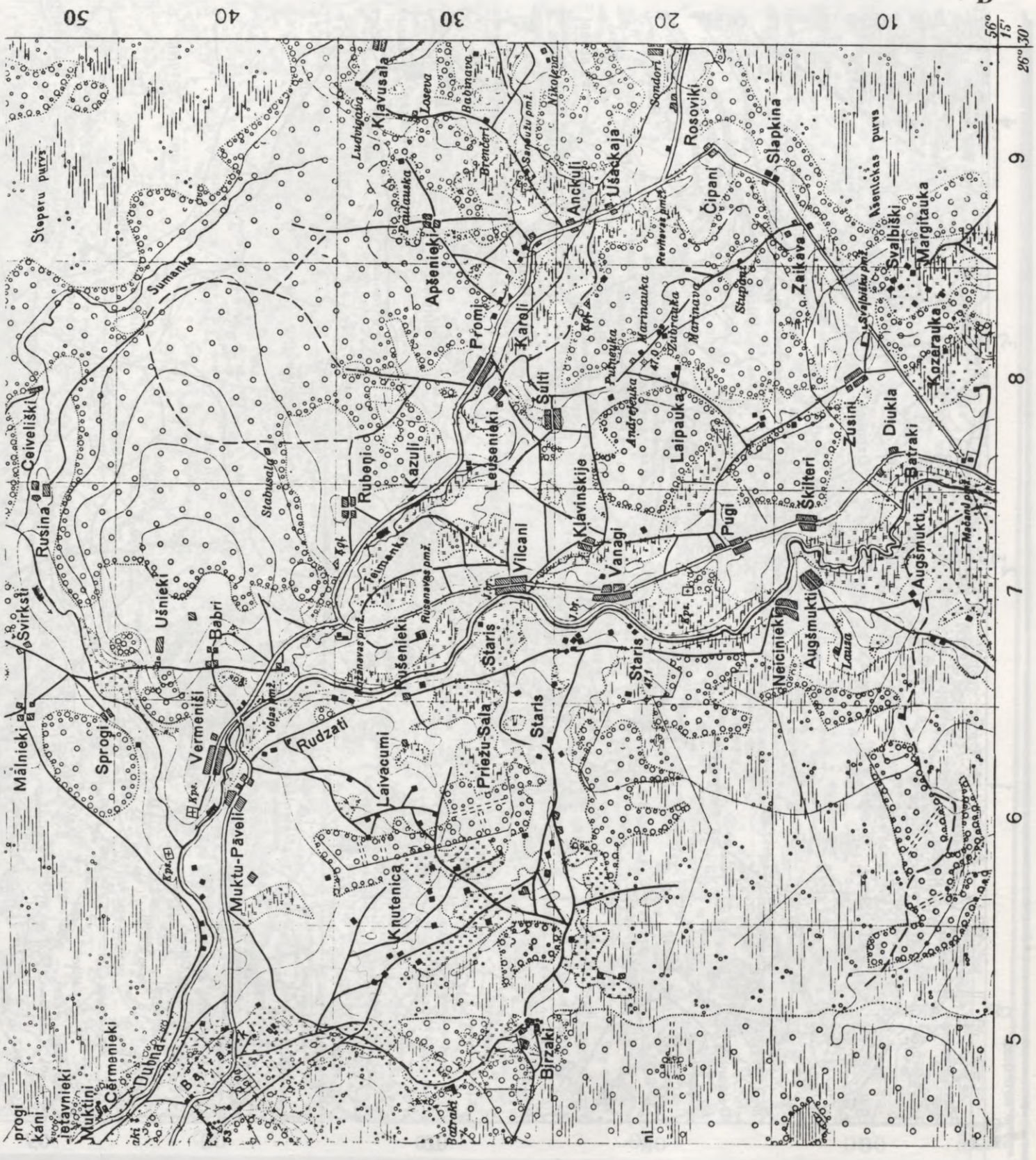

50
40
30
20
10
56° 15'
26° 30'
9
8
7
6
5
Steperu purvs
Sumanka
Ceiveliški
Rusina
Švirksti
Ušnieki
Babri
Malnieki
Sprogi
Vermeniši
Muktu-Pāveli
Rudzati
Laivacumi
Knutenica
Priežu-Sala
Staris
Rušenieki
Teimanka
Rubeni
Kazuli
Stabusala
Apšenieki
Promi
Karoli
Leusenieki
Šulti
Vilcani
Klavinskije
Vanagi
Laipauka
Andrejeuka
Pugi
Škilteri
Zusini
Diukla
Batraki
Augšmukti
Neiciniek
Lausa
Čipani
Rosoviki
Slapkina
Zaikava
Svalbiški
Margitauka
Kozerauka
Ašenickas purvs
Ušackaja
Anckuli
Klavusala
Ludvigava
Loseva
Babinava
Brenčeri
Paulauska
Sandužu pmž.
Nikoleva
Sondori
Marinauka
Marinava
Zubrauka
Stupani
Revitevas pmž.
Pulneuka
Kpš.
Kpš.
Kpš.
Kpš.
Volas pmž.
Rušenavas pmž.
Kužanavas pmž.
Birzaki
Batraki
Dubna
Čermenieki
Muktini

78. BEBRENE

A


Jersikų el.
Nod-Dirmaja
Vorni
Dimanti
Stiuriški
Zvanki
Strodi
Racėni
Lazdani
Seiliški
Abarani
Vuškani
Kalniški
Vilcėni
Ruskuli
Girmiški
Aisuriški
Kali
Dabolių
Baltmagi
Deksnai
Nereta
Svaki
Vilcėnai
Sili
Rėtenliški
Rubliki
Grauži
Kaldabrė
Pupaul
Tadenyčių pm.
Eglona
Straznai
Logi
Kazuki
Mikani
Pasėki
Smalių
Girmiški
Ruskuli
Baltmagi
Kali
Vilcėni
Lazdani
Racėni
Strodi
Zvanki
Stiuriški
Voroni
Dimanti
Kalniški
Dabolių
Deksnai
Nereta
Svaki
Vilcėnai
Sili
Rėtenliški
Rubliki
Grauži
Kaldabrė
Pupaul
Vuškani
Abarani
Seiliški
Lazdani
Racėni
Strodi
Zvanki
Stiuriški
Voroni
Dimanti
Kalniški
Dabolių
Deksnai
Nereta
Svaki
Vilcėnai
Sili
Rėtenliški
Rubliki
Grauži
Kaldabrė
Pupaul
Aisuriški

78. BEBRENE

B


Kinkevičiai
Mežagaliai
Sadiški
Setkauski
Alšanka
Zvi
Ezerėnai
Kriviai
Zakiškė
Perkuniški
Zaranki
Zachareuski
Ribaki
Ugėnai
Ziperiški
Krepošti
Kesė
Tutami
Robežiai
Veselauka
Kauliņi
Stašani
Stemi
Kurmiški
Karoliški
Aispuriški
Belki
Berzauka
Liel-Sili
Maz-Sili
Raubiški
Cauniški
Varliški
Trapšiški
Zviedriškė
Svistopole
Birži
Kankari
Bitaņi
Gulāni
Sarniški
Lāči
Brimaņi
Mugdani
Ketrana
Liel-Maculāni
Mestere
Osmini
Dingukalni
Jura-Stradi
Strade
Kukuļi
Baltrunki
Camani
Situsi
Zagari
Kaupiški
Cabiški
Olchauka
Antiški
Aistrel
Prutkalni
Sasnauka
Dumbrauka
Baldona
Kranki
Anceļi
Rudaki
Mikeliški
Singališki
Dains
Putriški
Vāveri
Usauka
Dzimtmisa
Dzimtmisa pmž.
Dzimtmisa kr.
Dzimtmisa skola
Dzimtmisa kapu m.
Dzimtmisa pmž.
Dzimtmisa kapu m.
Dzimtmisa pmž.
Dzimtmisa kapu m.
Dzimtmisa pmž.

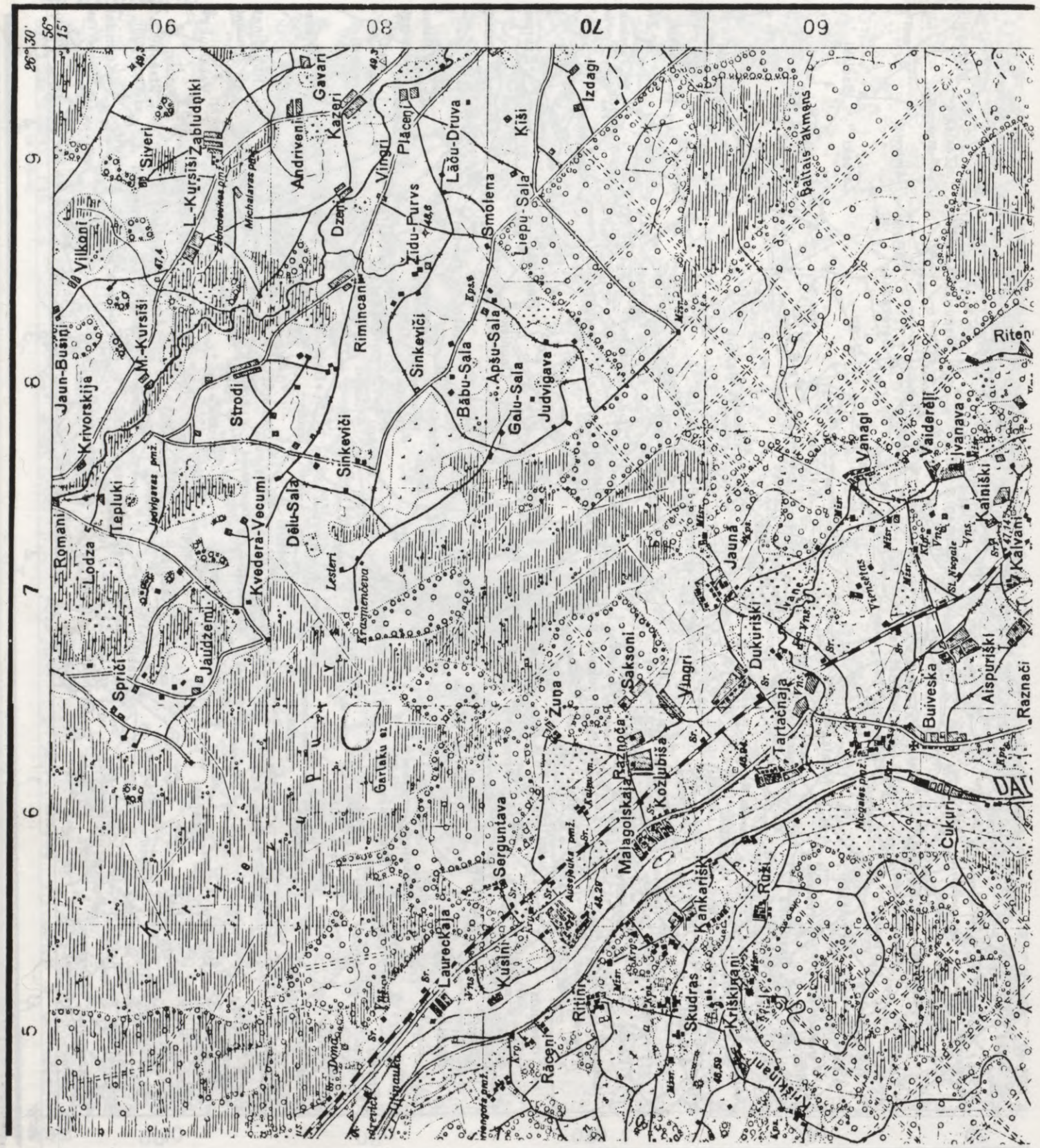
90
80
70
60
5
6
7
8
9
Siveri
Zabludniki
L.-Kursiši
Andriveni
Gavari
Kazeri
Vingri
Plāceni
Lāču-Druva
Kiši
Izdagi
Baltais akmens
Vilkoni
Dzeni
Židu-Purvs
Smolena
Liepu-Sala
Jaun-Bušini
M.-Kursiši
Rimincani
Sinkeviči
Bābu-Sala
Apšu-Sala
Galu-Sala
Judvigava
Krivorskija
Strodi
Romani
Lodza
Tepluki
Kvedera-Vecumi
Dēlu-Sala
Lesteri
Krasmenčeva
Jaudžemi
Spriči
Vanagi
Vaiderēli
Ivanava
Kalniški
Kalvani
Jauna
Dukuriški
Saksoni
Vingri
Tartačnaja
Buiveska
Aispuriški
Raznači
Žuna
Raznoča
Kožlubiša
Malagolskaja
Serguntava
Laureckaja
Kusini
Kankariški
Ruži
Cukuri
Ritini
Skudras
Kriškinani
Rāceni


50
40
30
20
10
56° 0'
26°30'
9
8
7
6
5
Samukakti
Kusseni
Bibliški
Markaniški
Raznoči
Ignatava
Vbuli
Stivrišiškinava
Sališķi
Pūdāni
Lagackaja
Podlagacka
Aisbalti
Vīnda
Vaiderjāķi
Mukaniški
Staledani
Platiņi
Sama
Gaiēva
Ratnieki
Orbidani
Ķlečķi
Ignatava
Grōzgališki
Kalvāni
Zirdiņiški
Kungadruva
Asiē-Stūri
Asiē-Gaiļi
Vaideriški
Karčmarskaja
Matavaniški
Ašenieki
Jukši
Zeltapurvi
Mežagali
Vergeni
Gančeūska
Mišteļi
Kaļniški
Drantiški
Sarkani
Klingariški
Barskaja
Vaikulāni
Skuķi
Placaunieki
Kudeiki
Munčiški
Slabada
Varkava
Kiški
Samugali
Tenīši
Folvarškaja
Glaudāni
Munči
Liepas
Puzāni
Grizāni
Sasnauka
Kaziminšku mž.
Rullūķi
Noviģi
Skudiški
Krapāni
Tumāni
Mukāni
Kalvāni
Timšāni
Drankt
Militinēni
Vilkupe
Šaršūni
Sabaļi
Kvjatkouščizna
Gumi
Cegelna
Dalnaja
Laiški
Kudeiki
Ķirkupe
Dvietes mž.
Jaunpēteri
Vaipeleri
Poļadzini
Saulski
Gaiški
Jaunpēteri
Vīgaļkas krg.
Dubeļišķu pmž.
Jaunpēteri
Jaunpēteri
Jaunpēteri

85. VARAKĻĀNI

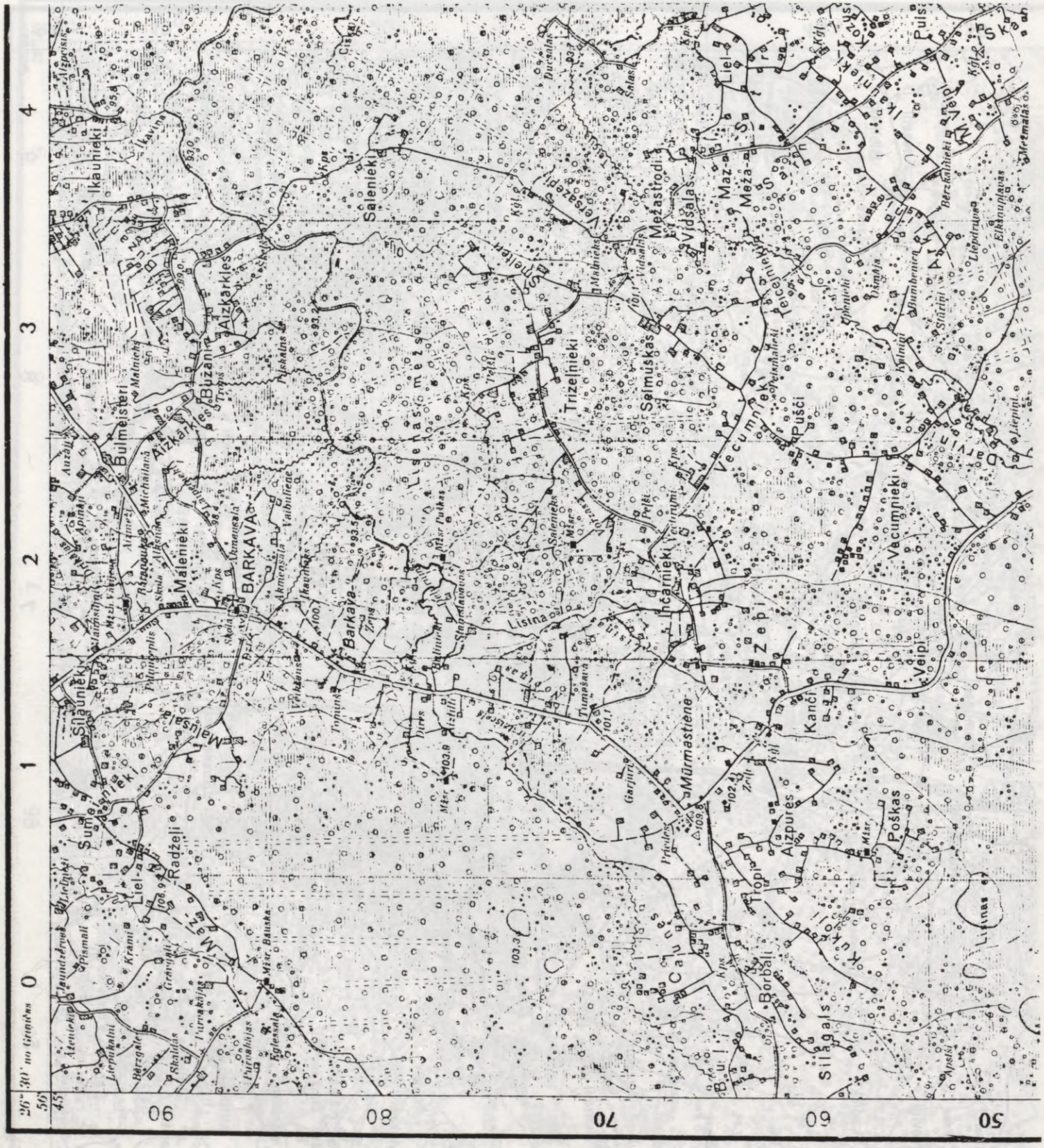
A
BARKAVA
Barkava
Lisina
Mālenieki
Aizkarkles
Buzāni
Bulmeisteri
Salenieki
Trīzeļnieki
Selmuškas
Vidsalas
Mežastrodi
Vecumnieki
Pūsči
Zepi
Mūrmāstiene
Kanči
Poškas
Aizpures
Tropi
Borbali
Siliņgals
Radžeļi
Šlāunieki
Sumeļdaņi
Mežsalas
Ikaunieki
Lisenas mežs
Lisenas
Vecumnieki
Vēipi
Ikčarnieki
Vidsalas
Mežastrodi
Puiši
Kāpas
Kalnāji
Kalnāji
Kalnāji

85. VARAKĻĀNI

B


Stirmene
Tiltagals
Veipi
Leimani
Ciematnieki
Maz-
Liel-
Pušmucāni
Madžuļi
Eidukāni
Puntužu Kokari
Bikšu Jurašenki
Bikšu Nagli
Maurāni
Brokiļi
Rokuļi
Stabulnieki
Paurīši
Sīļi
Sīļu Ceļa
Sīļu Kalni
Sīļu Lejas
Sīļu Vārti
Sīļu Zemnieki
Sīļu Zvaigznes
Sīļu Zvaigznes
Sīļu Zvaigznes

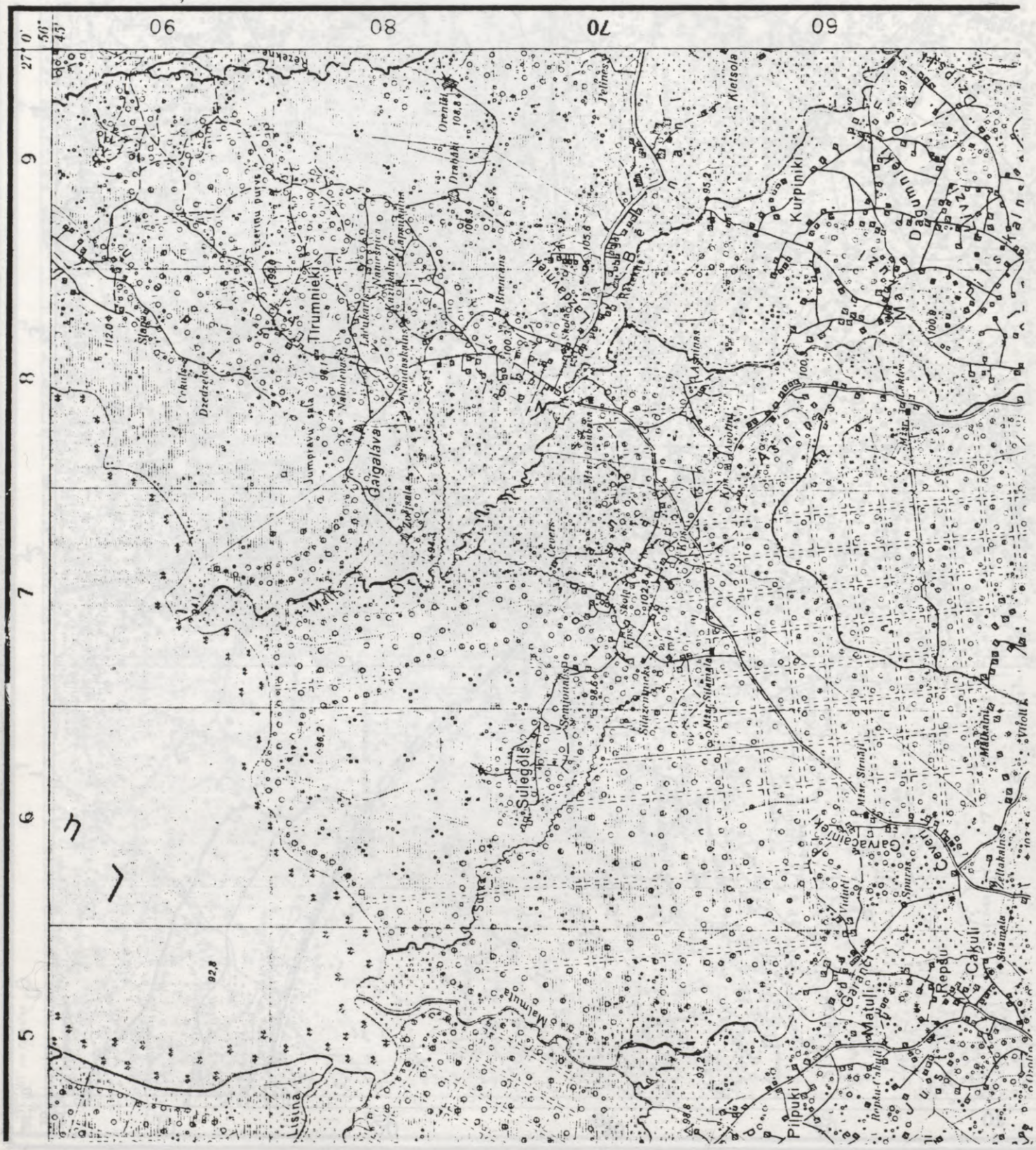
Tirumnieki
Gaigalava
Suliegdis
Kurpiniki
Pipuki
Matuļi
Repu-Cakuļi
Garaci
Lisiņa
Malmuļi
Jumpravu sala
Dzedzeļu
Orenīši
Drabaki
Jelinesa
Kietsola
Lazdavnieki
Mazā Ausīpa
Lielā Ausīpa
Garaciņi
Cevere
Spuras
Vītoliņi
Melnalkšņi
Siliņi
Smiltāji
Ceļmalas
Siliņzemnieki
Mālkalnis
Ozolsala
Ceļmalnieki
Mazā Strēļu
Lielā Strēļu
Mazā Siliņa
Lielā Siliņa
Mazā Smiltāja
Lielā Smiltāja
Mazā Ceļmala
Lielā Ceļmala
Mazā Siliņzemnieka
Lielā Siliņzemnieka
Mazā Mālkalnīša
Lielā Mālkalnīša
Mazā Vītoliņa
Lielā Vītoliņa
Mazā Spuras
Lielā Spuras
Mazā Cevere
Lielā Cevere
Mazā Garaciņa
Lielā Garaciņa
Mazā Garaci
Lielā Garaci
Mazā Matuļa
Lielā Matuļa
Mazā Repu-Cakuļa
Lielā Repu-Cakuļa
Mazā Pipuku
Lielā Pipuku
Mazā Lisiņa
Lielā Lisiņa
Mazā Malmuļa
Lielā Malmuļa
Mazā Jumpravu sala
Lielā Jumpravu sala
Mazā Dzedzeļu
Lielā Dzedzeļu
Mazā Orenīšu
Lielā Orenīšu
Mazā Drabaku
Lielā Drabaku
Mazā Jelinesa
Lielā Jelinesa
Mazā Kietsola
Lielā Kietsola
Mazā Lazdavnieku
Lielā Lazdavnieku
Mazā Kurpiniku
Lielā Kurpiniku
Mazā Ausīpa
Lielā Ausīpa
Mazā Gaigalava
Lielā Gaigalava
Mazā Suliegdis
Lielā Suliegdis
Mazā Tirumnieku
Lielā Tirumnieku
Mazā Ozolsala
Lielā Ozolsala
Mazā Ceļmalnieku
Lielā Ceļmalnieku
Mazā Mālkalnis
Lielā Mālkalnis
Mazā Vītoliņi
Lielā Vītoliņi
Mazā Melnalkšņi
Lielā Melnalkšņi
Mazā Siliņi
Lielā Siliņi
Mazā Smiltāji
Lielā Smiltāji
Mazā Ceļmalas
Lielā Ceļmalas
Mazā Siliņzemnieki
Lielā Siliņzemnieki
Mazā Spuras
Lielā Spuras
Mazā Cevere
Lielā Cevere
Mazā Garaciņi
Lielā Garaciņi
Mazā Garaci
Lielā Garaci
Mazā Matuļi
Lielā Matuļi
Mazā Repu-Cakuļi
Lielā Repu-Cakuļi
Mazā Pipuki
Lielā Pipuki
Mazā Lisiņa
Lielā Lisiņa
Mazā Malmuļi
Lielā Malmuļi
Mazā Jumpravu sala
Lielā Jumpravu sala
Mazā Dzedzeļi
Lielā Dzedzeļi
Mazā Orenīši
Lielā Orenīši
Mazā Drabaki
Lielā Drabaki
Mazā Jelinesa
Lielā Jelinesa
Mazā Kietsola
Lielā Kietsola
Mazā Lazdavnieki
Lielā Lazdavnieki
Mazā Kurpiniki
Lielā Kurpiniki
Mazā Ausīpa
Lielā Ausīpa
Mazā Gaigalava
Lielā Gaigalava
Mazā Suliegdis
Lielā Suliegdis
Mazā Tirumnieki
Lielā Tirumnieki
Mazā Ozolsala
Lielā Ozolsala
Mazā Ceļmalnieki
Lielā Ceļmalnieki
Mazā Mālkalnis
Lielā Mālkalnis
Mazā Vītoliņi
Lielā Vītoliņi
Mazā Melnalkšņi
Lielā Melnalkšņi
Mazā Siliņi
Lielā Siliņi
Mazā Smiltāji
Lielā Smiltāji
Mazā Ceļmalas
Lielā Ceļmalas
Mazā Siliņzemnieki
Lielā Siliņzemnieki
Mazā Spuras
Lielā Spuras
Mazā Cevere
Lielā Cevere
Mazā Garaciņi
Lielā Garaciņi
Mazā Garaci
Lielā Garaci
Mazā Matuļi
Lielā Matuļi
Mazā Repu-Cakuļi
Lielā Repu-Cakuļi
Mazā Pipuki
Lielā Pipuki
Mazā Lisiņa
Lielā Lisiņa
Mazā Malmuļi
Lielā Malmuļi

85. VARAKĻĀNI

D

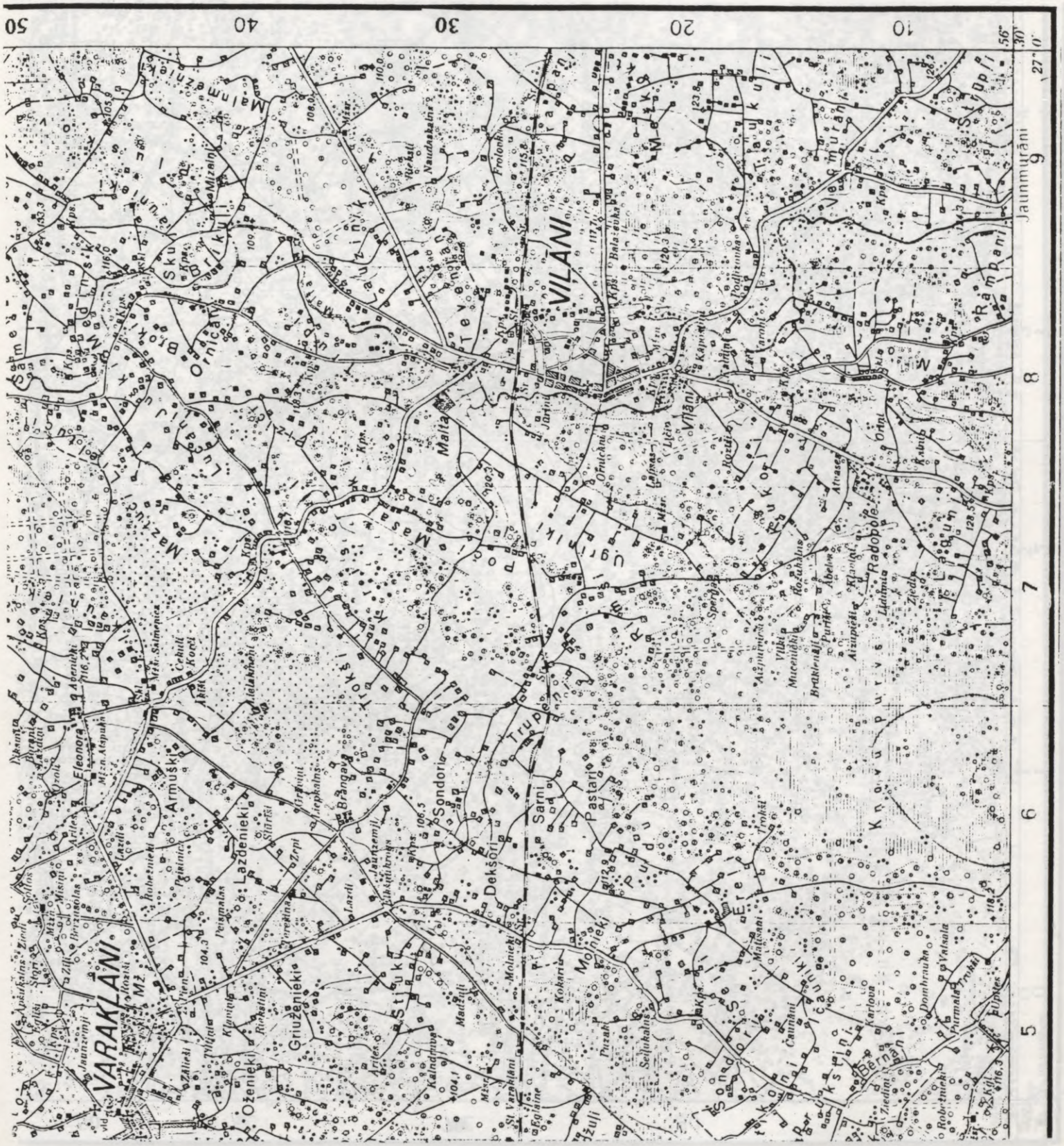
VARAKĻĀNI
VILĀNI
Jaunmuižani
Sondori
Pastariņi
Sarni
Dekšīši
Lazdenieki
Griuženiekiem
Oženiekiem
Armuški
Eleonora
Radopole
Rampāni
Bērnāni
Kalnāviņas
Jaunzemji
Mazuļi
Skuķi
Ornicāri
Brīkuļi
Lauciņi
Stiuķi
Trupeņi
Kroņuburvs
Ugaļniki
Mašīnas
Malta
Stropi
Lauciņi
Kapsētas
Kapi
Mežs
Purvs
Grāvis
Ceļš
Taka
Māja
Skola
Baznīca
Kapsēta
Kalns
Upe
Strauts
Tilts
Dzirnavas
Ezers
Dīķis
Avots
Akmeņi
Krūmi
Mežiņš
Lauks
Pļava
Ganības
Purvaļa
Grāvītis
Ceļa
Takas
Mājas
Skolas
Baznīcas
Kapsētas
Kalni
Upes
Strauti
Tilti
Dzirnavas
Ezeri
Dīķi
Avoti
Akmeņi
Krūmi
Mežiņi
Lauki
Pļavas
Ganības
Purvaļas
Grāvīši
Ceļi

86. PREIĻI

A

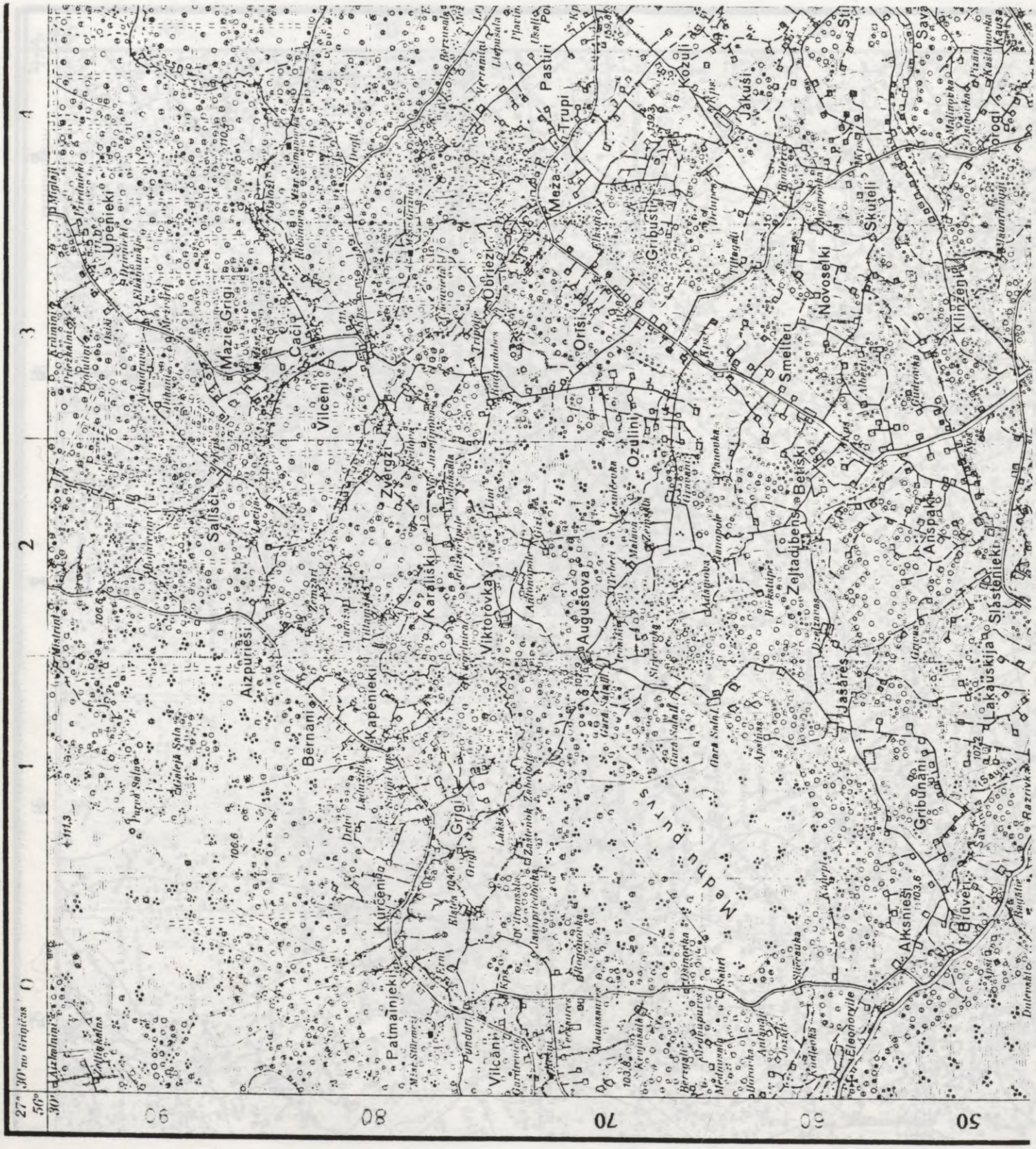

Upenieki
Mazie Grigi
Caci
Vilceni
Zvergzi
Sališči
Aizpurieši
Bērnani
Kapenieki
Karaliski
Viktorovka
Augustova
Ozulini
Obriezi
Orisi
Meža
Trupi
Pastiri
Gribusti
Kozuli
Jakuši
Novoselki
Smelteri
Skuteli
Klinzeni
Betiski
Zeltadbens
Anspaki
Slastenieki
Jašares
Lakauskija
Gribunani
Brūveri
Aksnieši
Eleonoryle
Medņu purvs
Grigi
Kūrčeni
Patmainieki
Vilcāni

86. PREIĻI

B


PREIĻI
Jaunmazuļi
Altopole
Pauniņas
Stikāni
Gaceviskija
Savaģi
Bradužu
Aizupīši
Prikuļi
Liepenieki
Lāčenieki
Puncuļi
Jozemova
Zarini
Sunepe
Sakaini
Kaunaki
Runcavnieki
Remenieki
Jāzepi
Kazīši
Šļomi
Opugi
Vinkava
Sprinģas
Gribiški
Runči
Placinski
Jaunzemji
Krejāni
Plivži
Sparēni
Bluzmi
Gavarčika
Vaivadi
Bruski
Leiči
M. Leiči
M. Gavri
Oriši
M. Oriši
Babri
M. Babri
Kokorīši
M. Rumpīši
Rumpīši
Lielie Rumpji
Ivdrīši
Buki
Maskvina
Vaivadi
Skilteri
Dambīši
Aizupīši
Grudinovka
Anckinja
Ignaļina
V. Desetnieki
Bernāni
Selīši
Vilcāni
Upenieki
Akmeņu Rupāji
M. Rupāji
Sānauža
Trokši
Gruzdjanka
Zamošje
Lipuški
Vecie
Kaupernieki
Sutri
Onckuļi
Sačāni
Ķivoki
Fridrichshola
Jaunie
Bariši
Kaži
Ķīvuļi
Zvotiņi
Rengerova
Tiļova
Putki
Mazie Klapari
L. Klapari
Ašenieku purvs
Sorokopuru purvs
Ašenieki
Silenieki
Tabori
Mežmaļi
Mežmaļu
Mērdaukalns
Purdnieki
Stiebrini
Adami
Liepnieki
Tarpukalns
Daugava
Krāsnova
Tīrumiņi
Tīrumi
Ozolkalni
Plenīri
Kīrši
Idahoja
Potaškerka
Dubovka
Kaušu
Kaušu
Kaušu


90
80
70
60
27° 0'
56° 30'
9
8
7
6
5
VIDSMUIŽA
Meža-Mičuļi
Salaskūngi
Sautiņi
Zeimuļi
Puzaki
Marinski
Sondori
Lejas-
Kalna-
Briski
Burlakovka
Zavarujevka
Akrime
Punculi
Bluzmi
Markoti
Becīši
Briučī
Rampani
Skudnovka
Ustrone
Valenieki
Paramonovka
Adumāni
Zabolotje
Krijuki
Hatki
Jaskino
Pustinki
Bodrovkaj
Kosmačevka
Feklistovka
Kačujevka
Šutovka
Ignatovka
Jakimovka
Belobabina
Gasaji
Bikova
Cernoborje
Bodrovka
Cervjakovka
Desetniki
Leščinski
Strazvaldi (Kočāni)
Borisovka
Jaçmeniski (Ladi)
Pušča
Pudnieki
Stabulnieki
Vulāni
Radzivilišķi
Trupisi
Zabegi
Kausa
Kesteri
Troksas
Vutēni
Grozi
Gudlevski
Briski
Bojari
Kauperi
Cepernīki
Makarovka
Ceperi
Skabi
Grigāli
Buksjni
Voveri
Gorožniki
Kalna-Mičuļi
Caunāni
Ugaini
Puduļi
Pizāni
Vuloni
Prizevoiti
Kalna
Indāni
Bortniki
Paurī
Lomi
Malta
Trupi
Zameži
Sopri
Petrejevka
Burlakovka
Malta


50
40
30
20
10
56° 13' 27" 0'
9
8
7
6
5
Krasutina
Kļevanovka
Tūči
Savel'
Kormovka
Kalna
Ozoli
Ušpeļi
Lejas
Pizāni
Leinokolns
Kančani
Kazimirova
Antoņiški
Feimaņu
Gaiļiši
Vēveri
Makuši
Kuzmiči
Skadriņiekn
Balboži
Krievu
Latvju-
Slozovka
Archipovka
Antoņi
Kotļarova
Kostīgi
Leitēni
Muchtiki
Krievu
Dumbrova
Golubi
Latotuļeva
Podlipje
Sūdari
Chochlova
Kairiši
Markova
Spaki
Dubi
Jurišiņi
Gorsaļi
Smitkina
Bābri
Vilcāni
Čaļaksi
Makuši
Kuzmiči
Kotļarova
Kostīgi
Leitēni
Muchtiki
Krievu
Dumbrova
Golubi
Latotuļeva
Podlipje
Markova
Kairiši
Spaki
Dubi
Gorsaļi
Smitkina
Eisaki
Limaņi
Stupaņi
Ludvigova
Kazi
Kankuļi
Svalbji
Kosakova
Kotāni
Mūrnieki
Rubaņi
Lielurči
Anspaki
Chromino
Aizupiesi
Reiņieki
Dukašiški
Dakāri
Verņikova
Leiniški
Dumbiški
Kārkļeliškiķ
RĒBENI
Lejas
Randari
Zaseki
Blaževiči
Stefanpole
Novini
Muchti
Pivovari
Anzuļi
Osunjški
Palmaļieki
Briški
Biletnieki
Sviedri
Beči
Sidorovka
Gavļi
Šāmšuri
Ivaņani
Cīši
Pizāni
Kaunatskija
Uļjaņi
Priekuļi
Krapiški
Pelši
Cīši
Gelmuiža
Salmeja
Augustova
Pļaši
Kaži
Kaži
Kaži

87. VIŠĶI

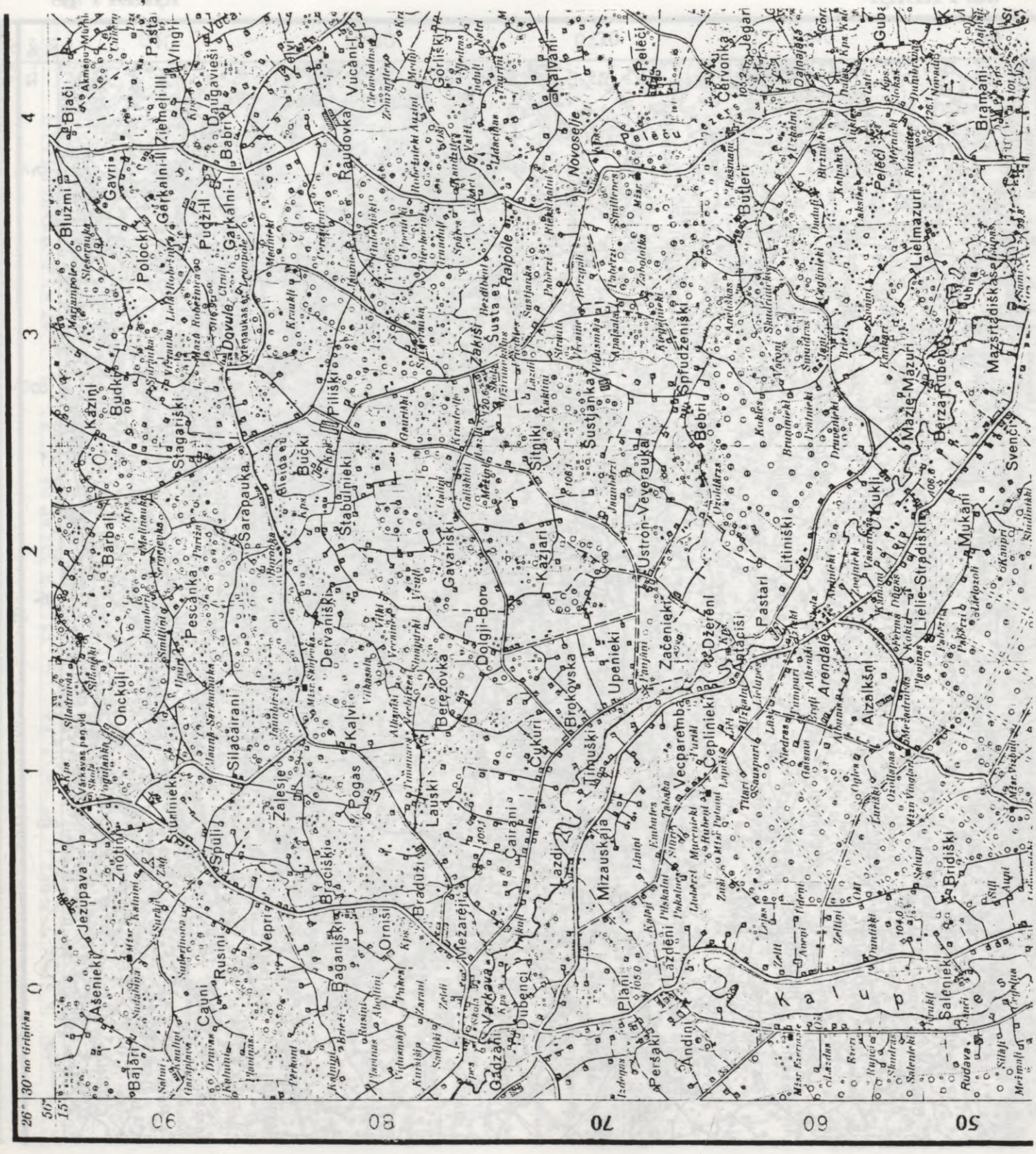
A
0
1
2
3
4
26° 30' no Griničas
50° 15'
90
80
70
60
50
Bjači
Akmenų Muzh.
Pasta
Vingri
Bluzmi
Gavri
Ziemeļi II
Daugaviešu
Babri
Polocki
Garkalni-I
Garkalni-II
Pudži-II
Dovule
Vucāni
Raudovka
Kalvāni
Novoseļje
Pelēči
Butleri
Bramani
Kazini
Budkr
Stagariški
Barbali
Sarapauka
Pilišķi
Bučki
Stabulnieki
Zakiši
Susta el. Raipole
Sustjanka
Sitiķi
Bebri
Sprūdženiški
Liemazuri
Mazie Mazuri
Mazstīdiškas
Berza-Rubeņi
Svenči
Onckuļi
Pesčanka
Dervaniški
Gavariški
Dolgi-Bor
Kazjari
Ustroń-Veveraukā
Litiniški
Kuķi
Mukāri
Silasāirani
Kalvi
Berezovka
Cukuri
Brokovska
Upenieki
Začenieki
Džeteni
Pastari
Lielie-Stradiški
Znotiņi
Spuļi
Zaļeje
Pogas
Lauski
Cairāni
Timuški
Vecpareņba
Cepliniekiņa
Antaciši
Arendale
Aizalkšņi
Jezupava
Bradūži
Mizauskāja
Lazdi
Bridiški
Ašeniekiņ
Bajāri
Cauni
Rusiņi
Vepriņ
Bāganiški
Bračiški
Ornišiņ
Mežarēji
Varkava
Dubenci
Gaļģāni
Plāņi
Lāzdēni
Andiņi
Peršaki
Kalupe
Saleņieki
Rudava
Silāja
Mežmaļi

87. VIŠĶI

B

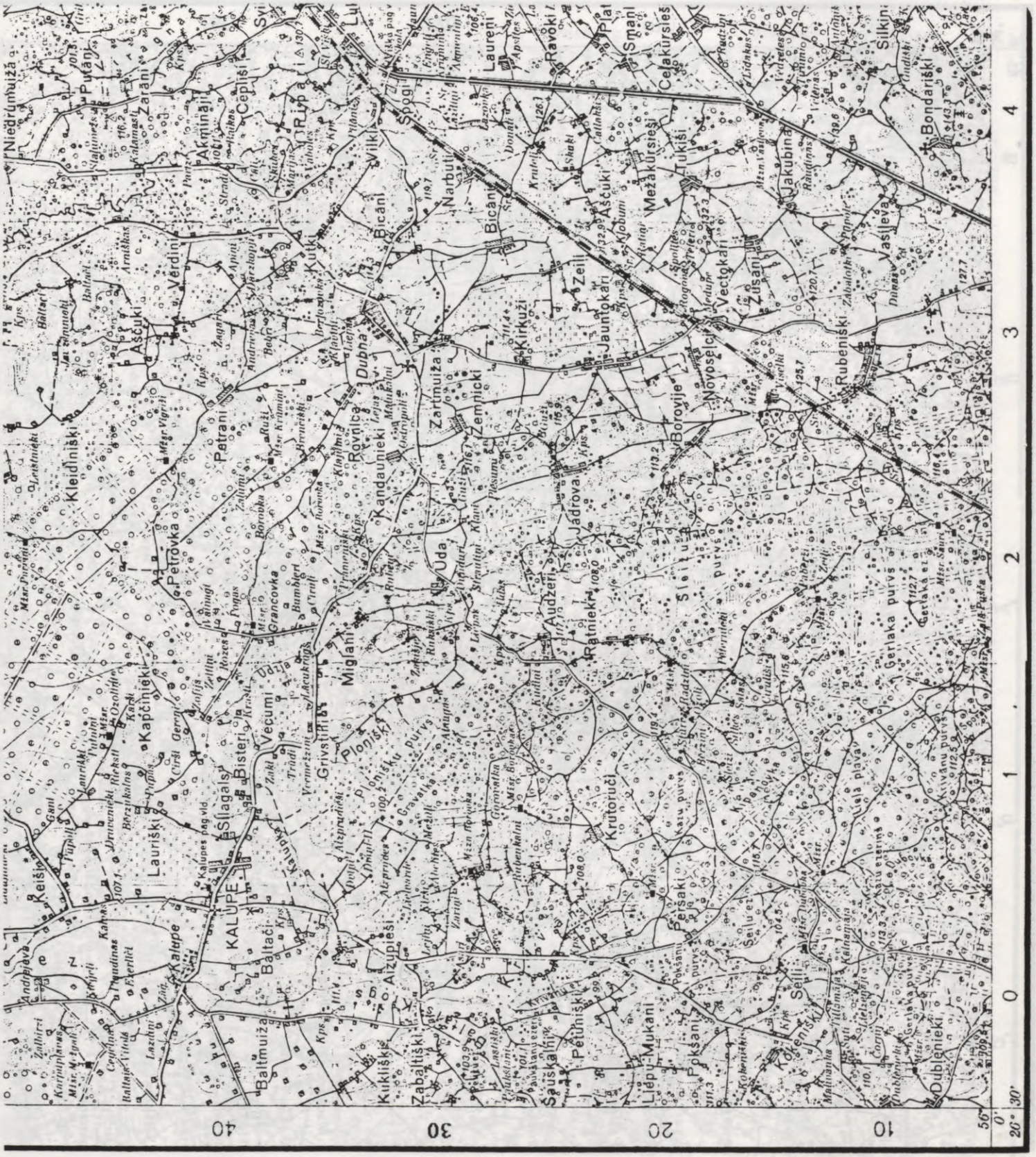

Niedrumuiža
Putāni
Žarāni
Akmināji
Cepliši
Rupāri
Vilki
Spogi
Laureni
Ravoki
Smani
Celakūrsieši
Silkiņi
Bondariški
Narbuti
Bicāni
Mežakūrsieši
Tukiši
Jakubina
Vasileva
Kutki
Verdini
Aščuki
Kleidiniški
Petrani
Petrovka
Dubna
Rovnica
Kandaunieki
Zartmuiža
Zemnicki
Kirkuži
Zeili
Jauntokari
Vectokari
Žūsani
Novoselci
Borovije
Rubeniški
Jadrova
Uda
Audzeri
Ratnieki
Šleitu purvs
Gerlaka purvs
Miglani
Grivstini
Plonišku purvs
Vecumi
Bisteri
Šlagals
Kapčinieki
Lauriški
Keišiņi
KALUPE
Baltači
Baltmuiža
Kukliški
Zabaltiški
Aizupieši
Krutoruči
Peršaki
Seili
Kokeniški
Dublenieki
Šauskalni
Petuniški
Liepu-Mukani
Pokšani
0
1
2
3
4
10
20
30
40

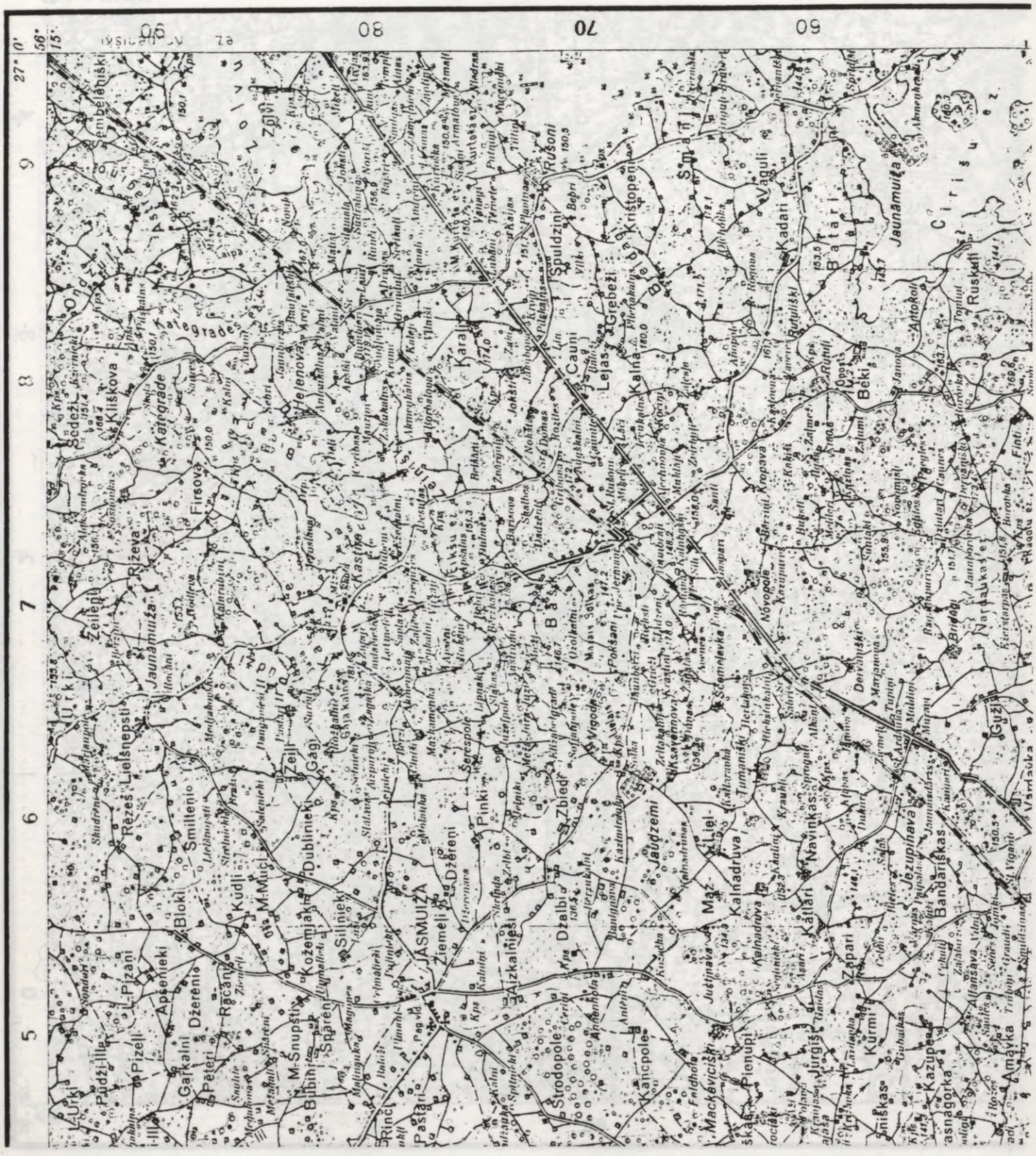
Šēdeži
Kalnciems
Kalna
Spuldzini
Rušoni
Vaguli
Kadari
Batari
Ruskuli
Beki
Jaunamuiža
Cīrišu ez.
Kaigrade
Klišķova
Helenova
Firsova
Rīževa
Zeiļeļi
Jaunamuiža
Zeiļi
Gāgi
Rēzes
Lielsnepsti
Smilteņi
Bloki
Kūdi
M.Muiči
Dubliņieki
Kožemjaki
Silliņieki
Pizāni
Apšeņieki
Dzērenis
Rāceņi
Garkalni
Pēteri
M.Snupšti
Bubiņi
Rinči
Pastari
Pizēļi
Ūrķi
Pūdži
Dzērenes
Pinķi
Serēspole
Zbiedi
Džalbi
Aizkalniesi
JĀSMUIŽA
Ziemeļi
Strodopole
Kaimpole
Jaudzemi
Kalnadruva
Navinkas
Kaltari
Zapari
Jezupiņava
Bandariškas
Kūrmi
Kazupēda
Amaka
Pienupi
Jurģīši
Mackēviči
Smiškas
Gužiņi
Narkaukalēs
Briģi
Derivaiški
Novopole
Kazupurs
Kropava
Beķeri
Kobiļi
Zaļumi
Antoļoli
Opoti
Janova
Rutuļi
Rutuļiški
Kalna
Cauni
Lejasgrēbeži
Kristopeņi
Smaiļi
Bērzi
Kalnāji
Kalnāju
Kalnāju
Kalnāju

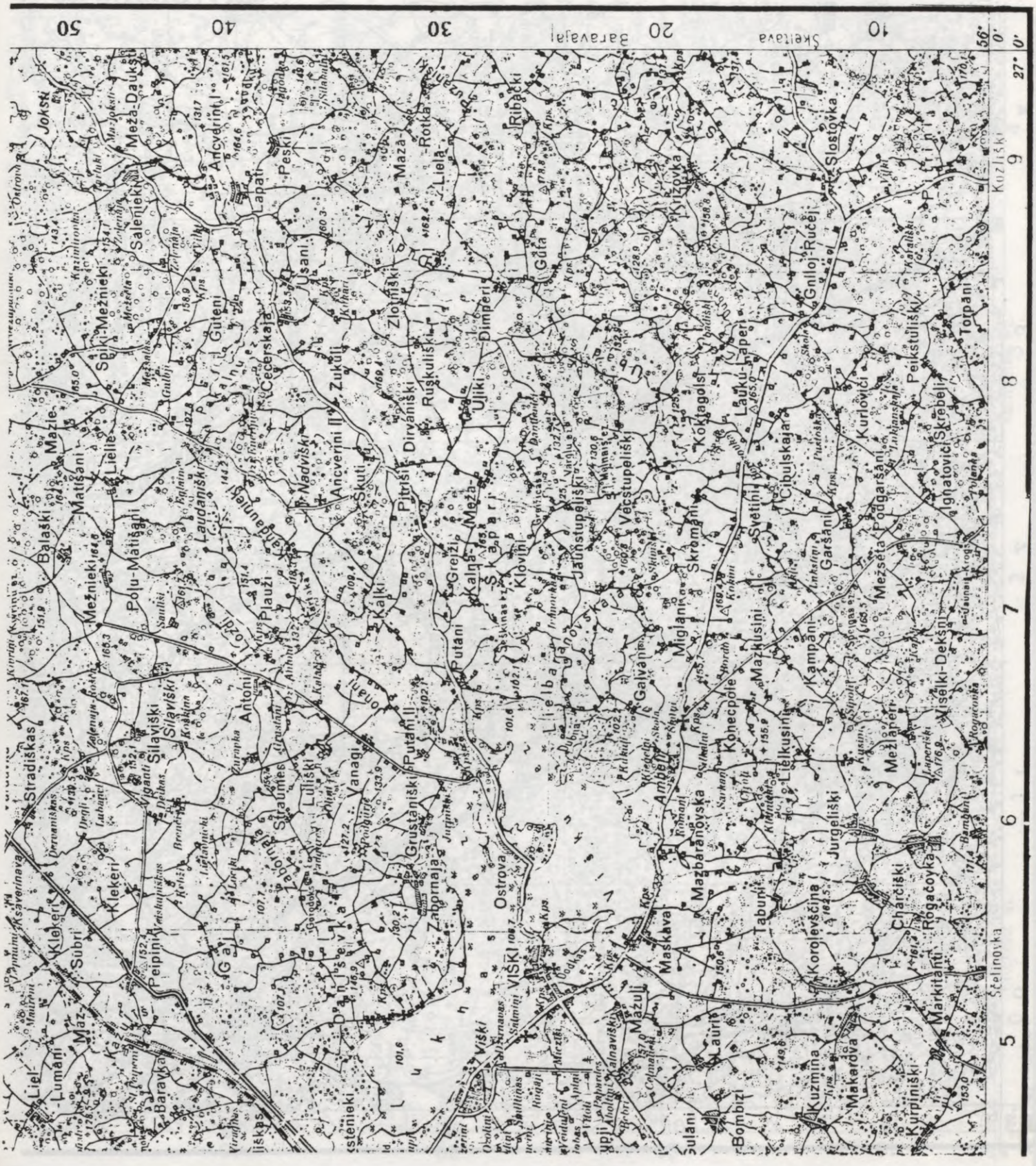
Viški
Ostrova
Maskava
Mazbārenovska
Taburi
Jurgeliški
Lielkusiņi
Kampāni
Mežāreni
Vīselki-Dekšņi
Konecpole
Mazkusiņi
Miglāni
Galvāni
Amberi
Jaunstupeliški
Vecstupeliški
Skromāni
Svētiņi
Cibulskajari
Kokteģeļi
Lauku-Laperi
Gnilo-Ručej
Slostovka
Krīžovka
Ribački
Rotka
Liela-Maza
Zlotiški
Dimperi
Ģūta
Ancvērini II
Zuķūļi
Rugšķuliški
Uļiki
Pitrišķi
Dirvāniški
Skuti
Nadviški
Ancvērini I
Cēcerskaja
Ģuteņi
Spīķi-Mežnieki
Meža-Daukši
Jokšķi
Lapāti
Peski
Usāni
Salenieki
Mežnieki
Polu-Matīšāni
Matīšāni
Mazie-Lielie
Balaški
Laudaniški
Plauži
Kalķi
Putāni
Grežļi
Kalna-Meža-Šķiņķāpari
Klovīni
Putāni II
Zaborņaja
Grustaniški
Vanagi
Lūliški
Straumes
Silaviški
Silavīši
Antoņi
Stradiškas
Klekeri
Sūbri
Peipiņi
Gaiļi
Dobrovka
Lielie-Lumāni
Mazie-Lumāni
Baravka
Iškas
Šteļinovka
Markitanti
Rogačovka
Charčiški
Korolevščina
Kuzmina
Makarova
Kurpiņiški
Bombiži
Šulāni
Laurīši
Mažuļi
Kalnaviški
Ūpji
Ābolīši
Ozoliņi
Vītoli
Papardes
Mārtiņi
Ķiršāji
Ābeles
Vītoliņi
Jaunsalmi
Salmiņi
Ozolmāja
Ozolkalns
Ozolāji
Ozolaine
Ozolkalni
Ozolāji
Ozolaine
Ozolkalni
Ozolāji
Ozolaine
Ozolkalni

88. DAUGAVPILS

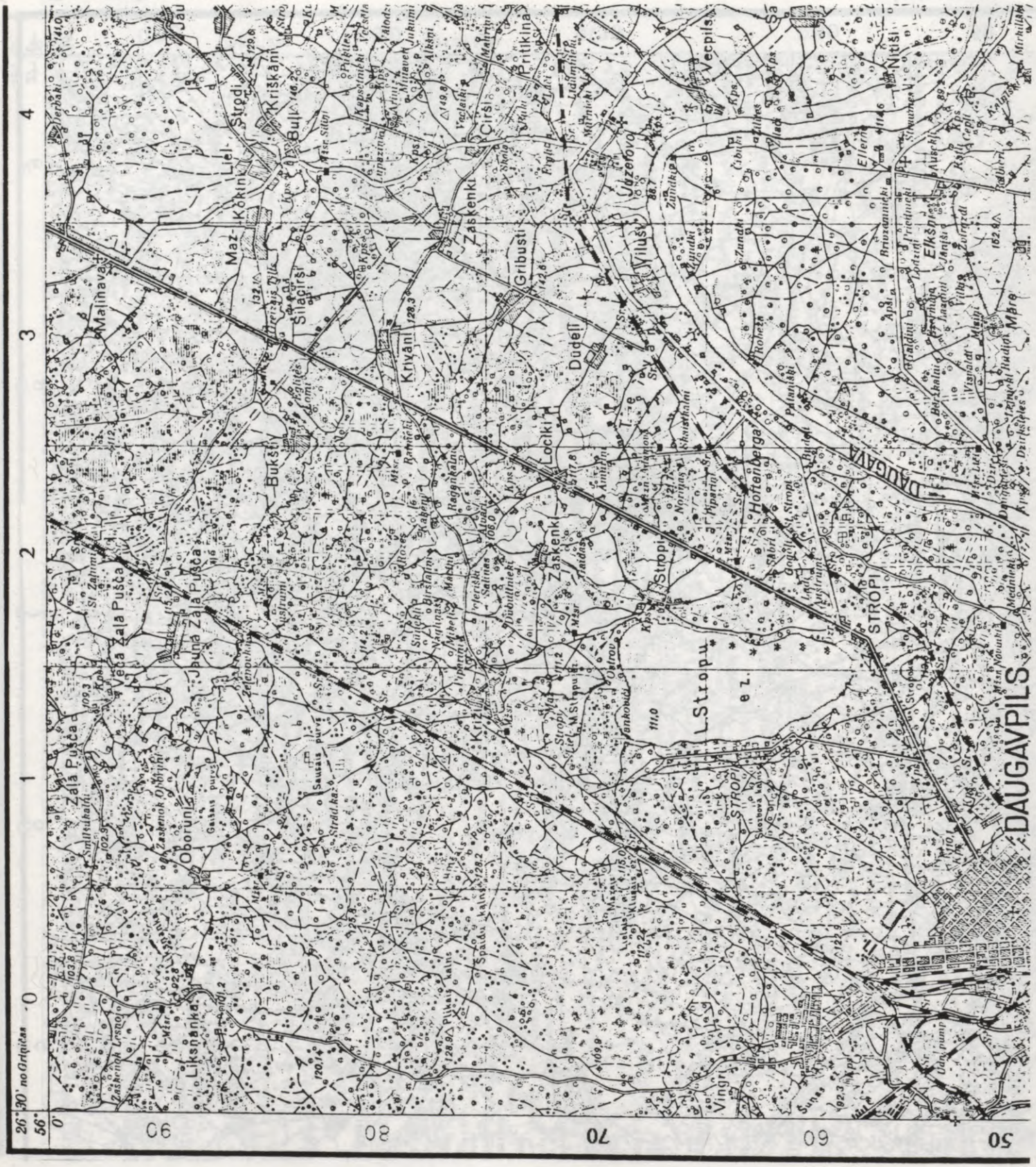


GRIVA
JUDOVKA
SKRUDALIENA
Kalaniski
Medvecki
Budziski
Sadniki
Tabora
Liellasi
Rudeli
Lasenbeka
Lozovka
Cerepova
Tanaji
Vitaniski
Bruna
Trikopci
Churtajovka
Budi
Ezerne
Peski
Laukeze
Starodvorisce
Ustaukas
Janovkas ez.
Kumbeles ez.
Brigenes ez.
0
1
2
3
4
10
20
30
40
55°
45'
26°30'


90
80
70
60
56'
0'
27'
0'
9
8
7
6
5
Jančiški
Barsuki
Šeteniški
Viseļova
Reiniški
Dekšņi
Pavlovskaja
Braměniški
Kozliški
Leikuļi
Butāni
Pupiki
Gubernati
Akleniški
Kudiņi
Zvirgzdeliški
Kolobuchina
Selechovka
Ošinovka
Krasnaja
Lipiniški
Gulino
Gorbačovka
Ungori
Brenteliški
Krekeliški
Kalna Jāpēni
Tukaņi
Naini
Liela-Onžuļi
Pantelišķi
Jaunračiņa
Chmelnickaja
Kurtiši
Skipar
Meldeliški
Bardališki
Žīdiņa
Markova
Slutiški
Cimoški-Zapolnik
Vecračiņa
Skilbeliški
Borovka
Liela-Mulki
Augustiniški
Misjuri
Tarlaks
Geitviniški
Virjali
Sargeliški
Spruktiņi
Pulaģi
Bukšti
Berezovka
Konopčackaja
Rudāni
Vecsiksēle
Kreipāni
Vasargeliški
Rastina
Rukliški
Dilerīši
Mazkalāni
Kāusališki
Jurāvļi-Dudāliški
Lukeniški
Dunskaja
Mazkrīvīni
Lielkrīvīni
Vageniški
Lumeniški
Bikerniški
Butēniški
Vipolzovka
Obgorodniek
Celmiņi
Tiltiņi
Makarenati
Krustaniški
Ūdariški
Būtiški
Melderi
Skolas mācītāja
Kristiņi
Ezeri
Kalniški
Rickali
Lazovka
Virnik
Kalnišķi
Kriķuži
Kugeļi
Ritaļi-Aizupi
Brenči
Krūmiņi
Kazenieki
Lukmoli
Kreiči
Ezerīši
Pidrunoka
Jaunovka
Ezeriņi
Ķirbuži
Ķirbuži
Ķirbuži


50
40
30
20
10
55'
45'
27°0'
DAUGAVA
Jaunborne
Salonaja
Tartaki
Grebeniski
Vecsaliena
Kirliski
BOROVKA
Streniski
Raunisk
Vaganiski
Dubenava
Rudziši
5
6
7
8
9

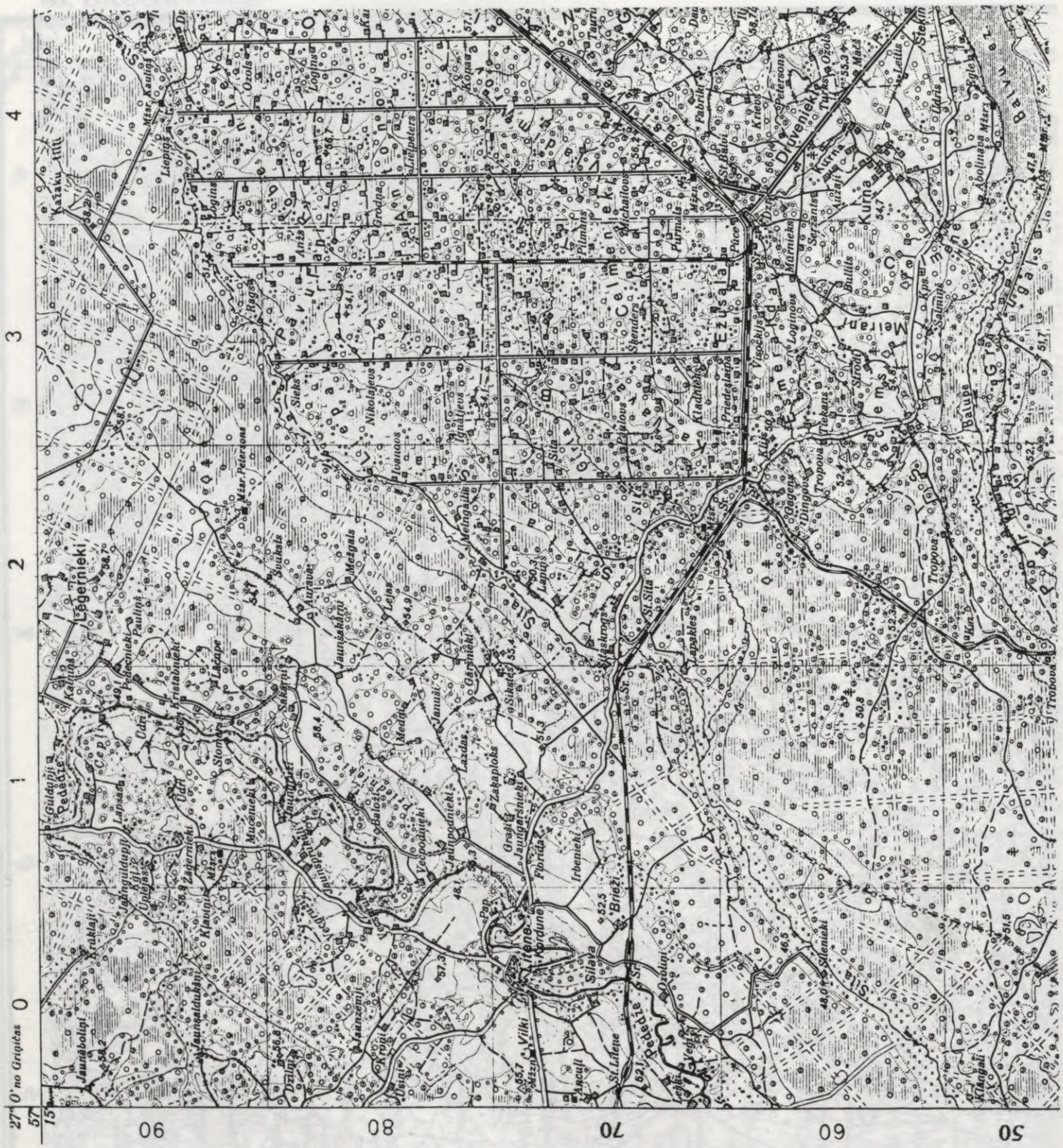
0' no Griničas
27° 57' 15'
0
1
2
3
4
06
08
70
60
50


Salmini
Lāčupe
Melnieldumi
Stāmeri
Rugāji
Kāzupe
Strodi
Teteri
Griestini
Kanepena
Vecaudzene
Upmieki
Kanepesala
Grūzīši
Kāteņas mež.
Krauklevas mež.
Balupe
Durupe
Sebeža
Mēsr. Baltupe
Lāčgabali
Ramuļi
Kalnīte
Priedīte
Pušpurs
Kalniņš
Klaviņš
Kukurāns
Smalkais
Zagars
Ilgāss
Kaksītis
Stokmans
Pulkstens
Briedītis
Zīgurs
Nikolajevs
Dmitrievs
Dauka
Dubļukāni
Vilnītis
Kronītis
Āramovics
Paulova
Atvars
Danilovs
Umurs
Kopants
Ziebergs
Lanka
Dreimanis
Plotnieks
Bitāns
Jurjāns
Mālmārs
Krapuļ
Rogāts
Malīns
Pleskanovs
Spročis
Dīķīte
Ozolīns
Simsons
Bagāts
Jelagins
Mazezerni
Aizstirnieki
Vilums
Makejevs
Rudkosts
Ulpe
Dzeņi
Dankers
Kārlis
Brodiņš
Liedes
Jaunāudzene
Judiņš
Kukurāns
Studers
Cudrāts
Baldužs
Ūbulis
Perkons
Riemers
Kalniņš
Kos. Dimitrijs
Kāzimārs
Harlamovs
Capurnieks
Laptava
Rīmšāns
Bokāns
Puduls
Kalva
Zīedīņš
Briedis
Stolbovs
Iskāns
Lācis
Upenieks
Andrmieks
Lesāns
Vēzi
Gravāns
Lukša
Lonovāls
Klaviņš
Kalnīte
Mēsr. Baltupe
57°
0
1
2
3
4
10
20
30
40

92. BALVI


BALVI
Rēzekne
Gulbene
Madona
Jēkabpils
Aizkraukle
Ogre
Lielvārde
Jaunjelgava
Aizpurvi
Mežaraja
Mežarāji
Rimša
Aizpurve
Burtava
Opalnieki
Verpeleva
Guznava
Dekšņi
Annasbrīze
Georgijevka
Krasnoborka
Lielā Burtava
Mazā Burtava
Lielā Purvs
Mazā Purvs
Lielais Mežs
Mazais Mežs
Lielā Bērzu Purvs
Mazā Bērzu Purvs
Lielais Bērzu Purvs
Lielā Bērzu Mežs
Mazā Bērzu Mežs
Lielais Bērzu Mežs
Lielā Bērzu Ezers
Mazā Bērzu Ezers
Lielais Bērzu Ezers

92. BALVI

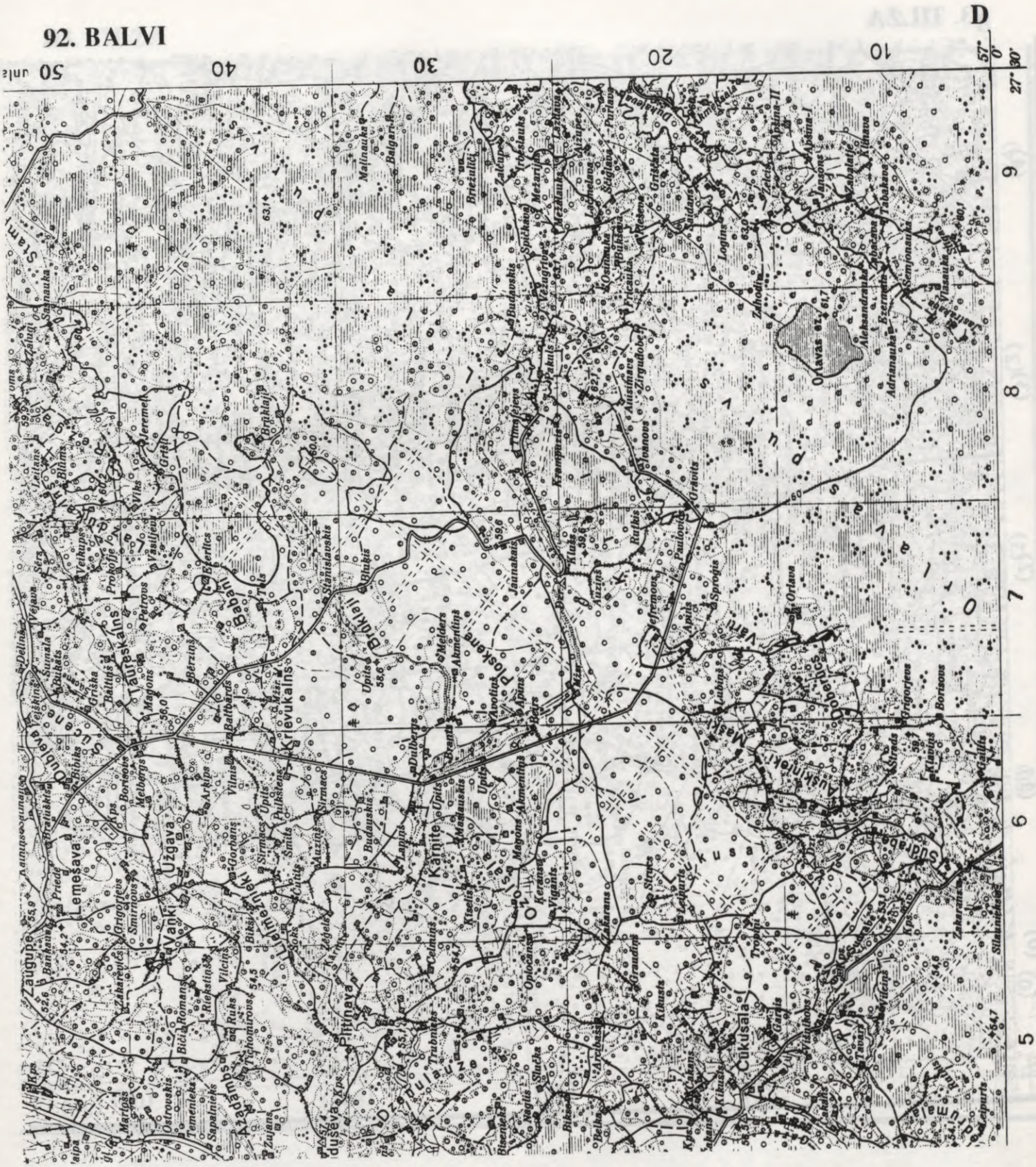
D
57° 0'
27° 30'
10
20
30
40
50
Latvija
Krievukalns
Baltkalni
Taurēskalns
Ķīšezers
Ozolaine
Ozolaine-II
Orlavas
Orlava
Adrianauka
Ezernieki
Zaļā
Balvi
Bērzpils
Briežuliči
Krampaste
Rikļi
Orāvīte
Vārna
Posklene
Dulbergs
Upīte
Karnīte
Lemešava
Vaiņi
Užgava
Zaļupe
Cukusala
Dzelzava
Dušēva
Kubleva
Ausekļi
Sudrabi
Maski
Ozoli
Kusa

93. TILŽA

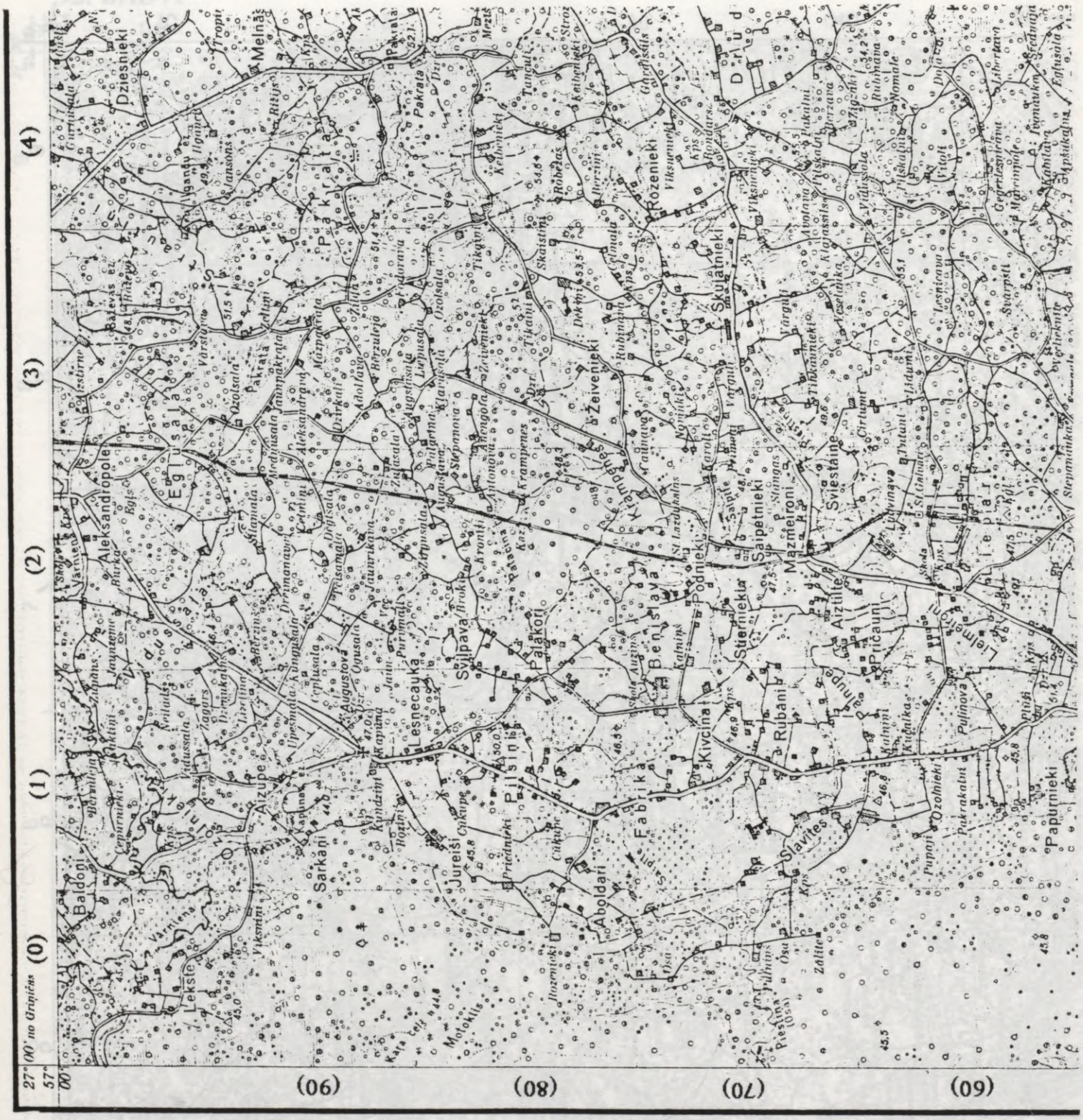

(0)
(1)
(2)
(3)
(4)
(60)
(70)
(80)
(90)
27° 00' no Griničas
57° 00'
Dzieśnieki
Melnāš
Pakrata
Rozenieki
Skujatnieki
Žeivenieki
Krampenes
Aleksandropole
Eglusala
Vidusala
Aizupe
Baldoni
Lekste
Sarkani
Jureiši
Lesnecauka
Svilpava
Palakori
Pilsini
Aboldari
Fabrika
Benislava
Podnieki
Kivčina
Rubani
Stiernieki
Saipetnieki
Mazmeironi
Aiztilte
Pričauni
Svieslaine
Slavites
Papurnieki
Ozolnieki
Lielmeironi
Liepari
Motoklis

93. TILŽA

B

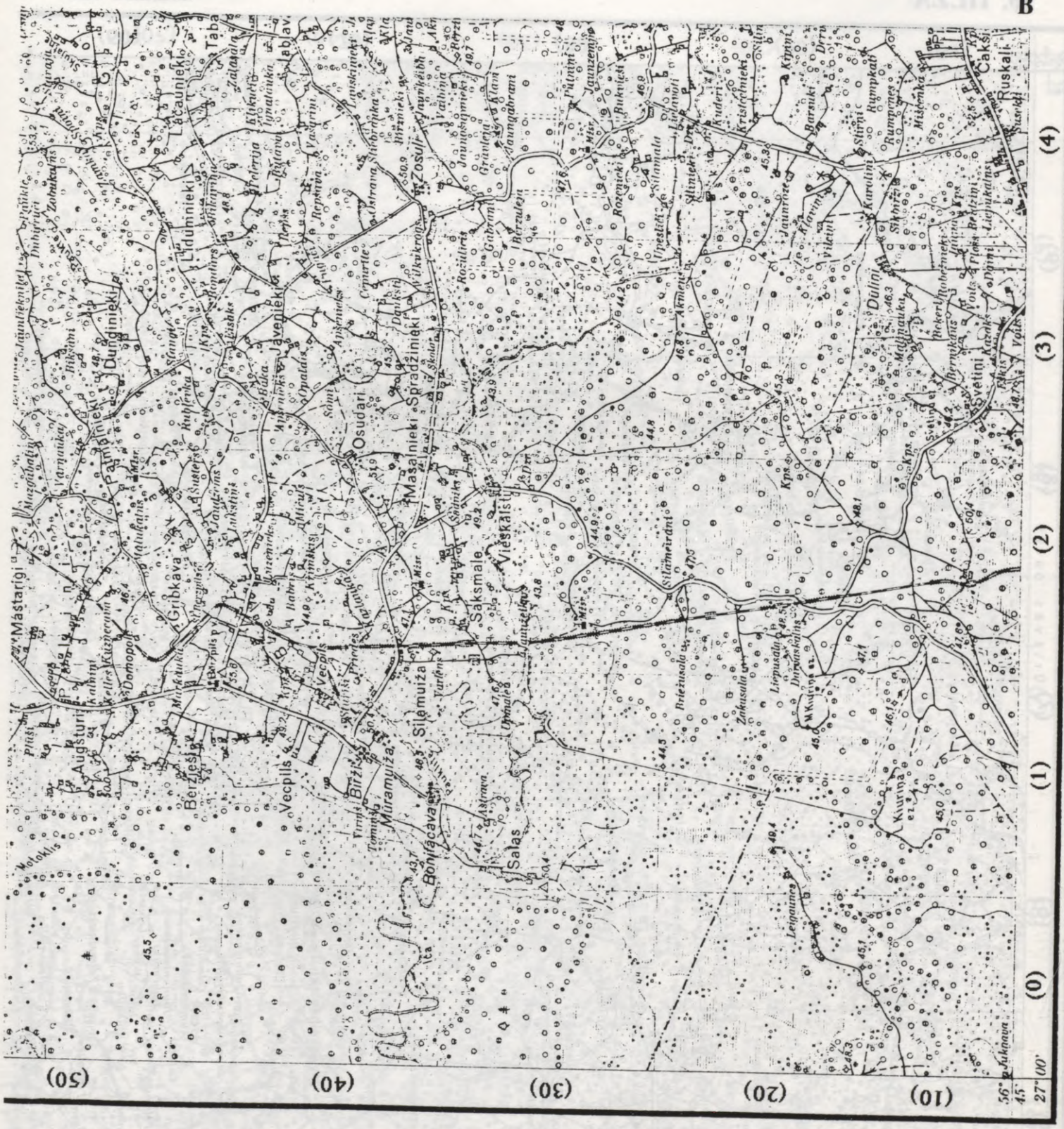

Mastarigi
Augšturi
Berzješi
Vecpils
Gribkava
Dundinieki
Patmalnieki
Lidumnieki
Lačaunieki
Javenieki
Osudari
Masalnieki
Spradžinieki
Zosuli
Vieškalstu
Saksmale
Silemuiža
Muramuiža
Bonifačava
Salas
Kiurina
Dulini
Švetini
Ruskali
Čakši
(0)
(1)
(2)
(3)
(4)
(10)
(20)
(30)
(40)
(50)

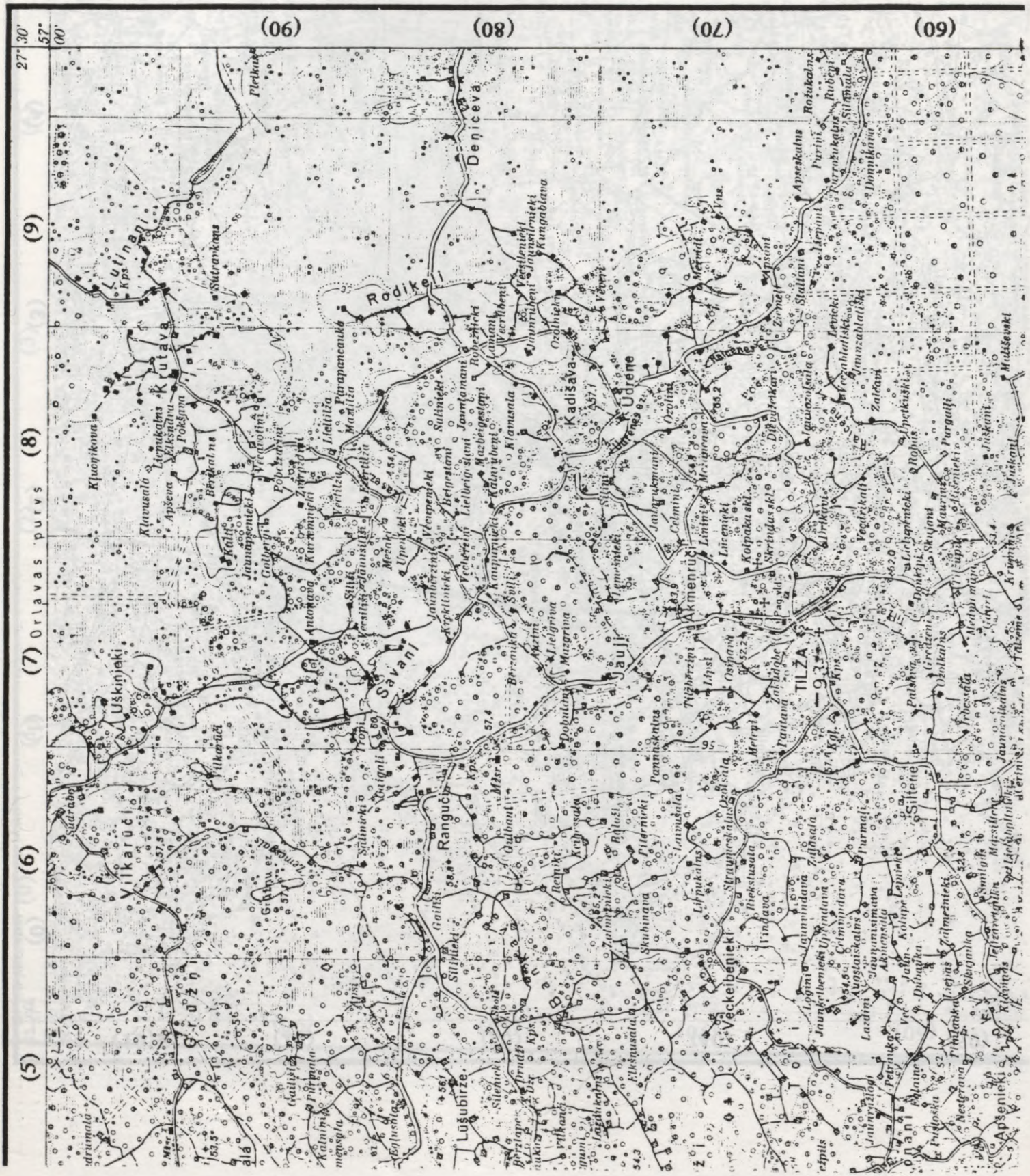
(5)
(6)
(7)
(8)
(9)
(60)
(70)
(80)
(90)
Orlavas purvs
Lutinani
Krutava
Rodikeli
Deniceva
Kadišava
Udrene
Savani
Jauji
Akmenruči
TILŽA
Uškinieki
Vilkaruči
Ranguči
Lušubirze
Vecheibenieki
Siltene
Apšenieki

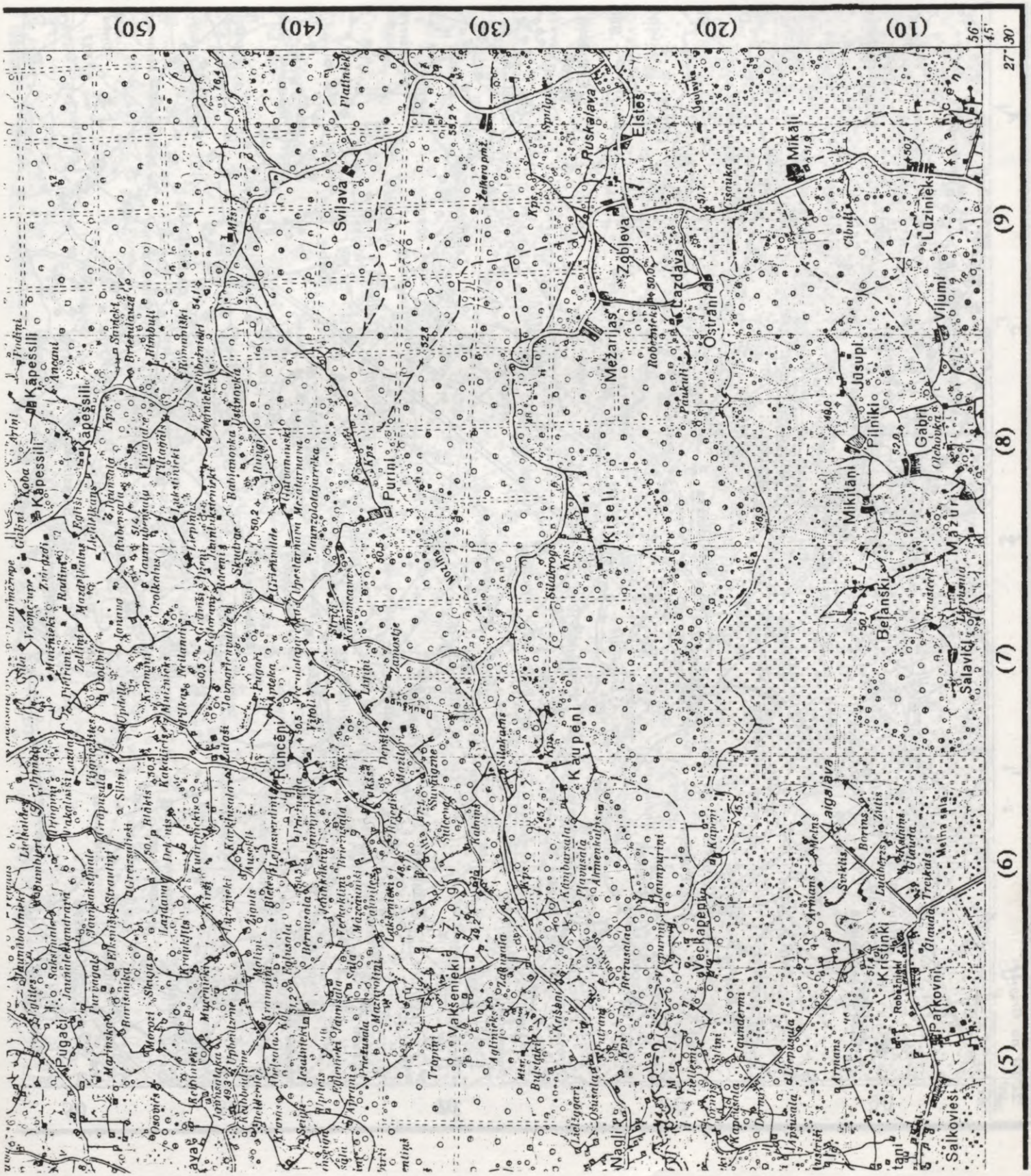
(50)
(40)
(30)
(20)
(10)
(9)
(8)
(7)
(6)
(5)
56°
45'
27°
30'
Svilava
Ruskalava
Elstes
Mikāli
Zobleva
Lazdava
Ostrāni
Mežarijas
Lūzinieki
Vijumi
Jūsupi
Pilniki
Gabri
Mikitāni
Mažūri
Belanski
Salavičī
Kiseli
Purini
Kāpessili
Kāpessili
Kāpessili
Runcēni
Kaupēni
Laigalava
Veckapēni
Krīstinki
Parkovni
Salkovieši
Vakšenieki
Pugači
Nagli

94. RĒZEKNE

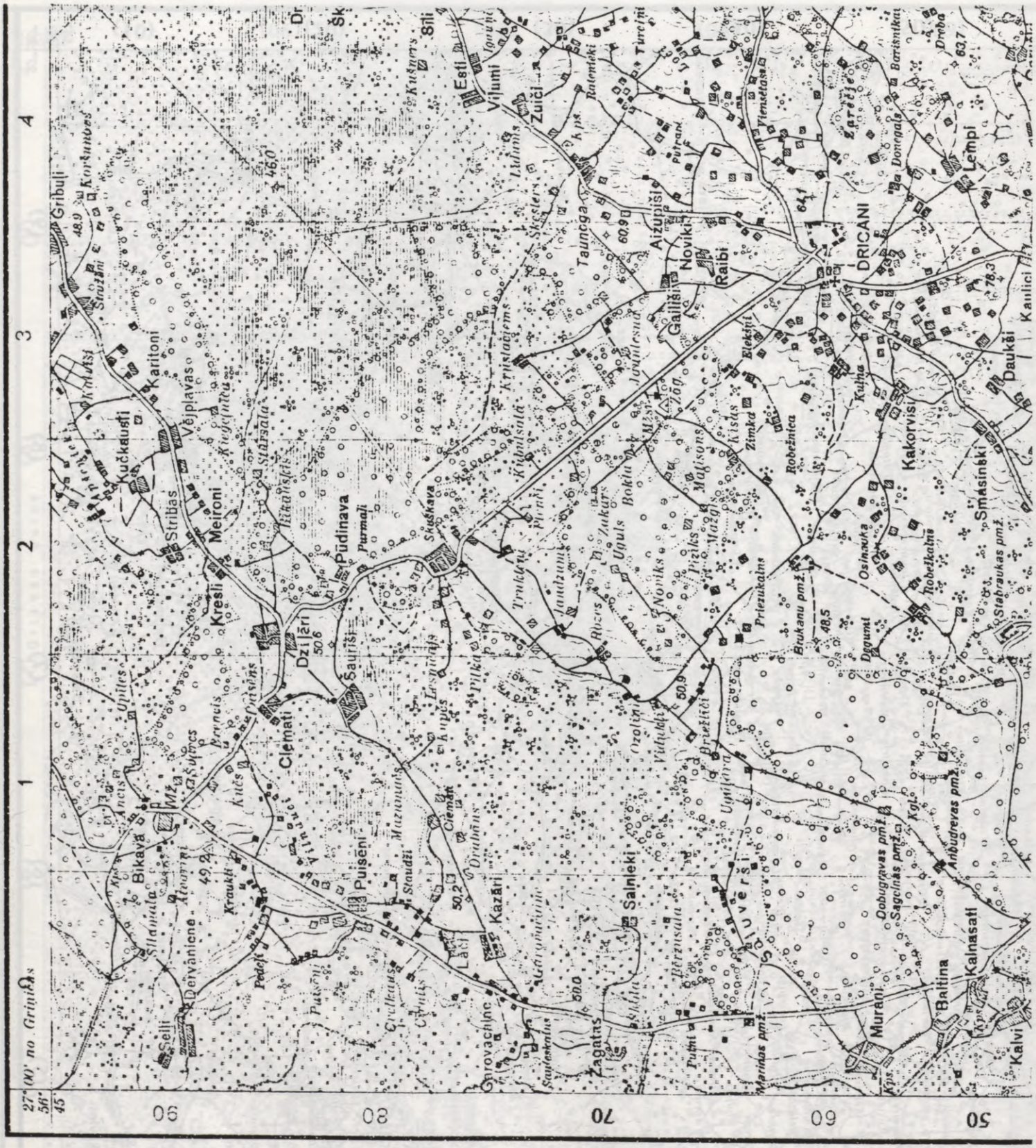
A
DRICANI
Rēzekne
Griķi
Karītoni
Kučkauski
Vējlapas
Meironi
Krēsli
Stribas
Pūdinava
Purmaļi
Dzilāri
Šaurīši
Clemati
Bikava
Puiseni
Kazāri
Salnieki
Dervaniene
Selli
Murāni
Baltina
Kalnasati
Kakorvisi
Smaisiņki
Daukāi
Lempi
Aizupīši
Novikļi
Raibi
Gališi
Zuiči
Vilumi
Eslī
Lielais Ludmiļs
Taunīga
Skaista
Trakāni
Jaunzumi
Upuļi
Bukaņu pmž.
Robežnīca
Kalna
Elektri
Zīmka
Kiski
Matisons
Pīlīks
Magļi
Noviks
Priežukalns
Robežkalni
Osiņuka
Stabraukas pmž.
Dagunī
Priežīši
Vidukļi
Līvāni
Līsmaņi
Pilka
Ozoliņi
Ozolkalns
Ozolaine
Ozolmuiža
Ozolkalna pmž.
Ozolkalna kapi
Ozolkalna dzirn.
Ozolkalna ezers
Ozolkalna mežs
Ozolkalna pļavas
Ozolkalna ceļš
Ozolkalna tilts
Ozolkalna upe
Ozolkalna kalns
Ozolkalna pils
Ozolkalna muiža
Ozolkalna baznīca
Ozolkalna kapsēta
Ozolkalna skola
Ozolkalna veikals
Ozolkalna krogs
Ozolkalna stacija
Ozolkalna dzelz


Pustoši
Liel-Puderi
Maz-Puderi
Krievumaiz
Asaci
Vābali
Filkina
Sili
Klavi
Mežarija
Krupiši
Skrede
Spurž
Strankuli
Launiki
Kutinava
Garnci
Lali
Jaun-Slabadka
Kaza
Mežasargi
Novosjolki
Adati
Mežalāvnieki
Palki
Puteli
Stirani
Kristeli
Kondrati
Mizeni
Cuka
Sakstigali
Bareni
Deičmani
Kudla
Melnica
Silenieki
Kalna-Slabadka
Visiolki
Maz-Markauka
Michejevka
Jaudiva
Bodži
Lakši
Apari
Bunduli
Skangali
Pedeli
Liel-Markauka
Žebrauka
Krāpeli
Leimaniski
Leimani
Livži
Kantinieki
Brizgi
Luzugali
Kavlāči
Stankeviči
Lipuri
Staudži
Černauka
Sumrjakauka
Mūrnieki
Masani
Novaja
Šūla
Smutauka
Ciskani
Krusti
Dundi
Pauri
Sidorauka
Matlavje
Zimeleuka
Kazlauka
Zirkauka
Pertnieki
Pertnieku pmž.
Gorku pmž.
Romanauka
Sutinaide
Kamulteni
Zabki
Paitraču pmž.
Agatonaukas pmž.
Parševkas pmž.
Uljanauka
Bondarevka
Rjabki
Guriliski
Laižāni
Vārkali
Antoniski
Ragaviki
Sokolku mž.
Maslaukas pmž.
Vec-Rikavas mž.
Urbanavas pmž.
Michalku pmž.
Kelsaukas pmž.
Stelanavas pmž.
Babrauka
Jokšti
Jaun-Rikavas mž.
Privši
Mikulu mž.
Laurauka pmž.
Voronavas pmž.
Kaš
Kps.
Mšr.
Kgl.
50.3
76.3
76.5
64.7
76.8
66.1
67.7
81.1
77.6
75.5
56°
30'
27°(x)'
0
1
2
3
4
10
20
30
40


06
08
07
09
27° 30'
56° 45'
9
8
7
6
5
Dekteri
Rančeni
Karklāru
Otrīcelmi
Silava
Daukšti
Mazuri
Migleniņķi
Žaļmuiža
Zvēri
Svikli
Gleizdavas
Jaškāni
Bērzenieki
Obermaņi
Rēzgaļi
Jaun-Ramaški
Vec-Ramaški
Desatniki
Maigļi
Migleniekų pmž.
Znotiņi
Blīšeni
Putreņi
Celmu pmž.
Jaudzemīši
Silaraža
Upētnieki
Turļai
Kubalkunas pmž.
Lagūnas pmž.
Maslava
Pukšti
Krūkų pmž.
Kaķuči
Sili
Augstkalni
Kalvišų pmž.
Chlebnajas pmž.
Vāveri
Mucāni
Uškavičі
Erzelava
Blantiņa
Žagati
Gārsani
Leški
Zaļekšņi
Čudari
Puišeni
Petēni
Juzefpoles pmž.
Letki
Klaugi
Stāgarščni
Ilzenbergas pmž.
Sarņi
Lazdi
Rūdukų pmž.
Rūduki
Ozolnieki
Smiltiņi
RAGAUKA
Ievuleņi
Čakši
Elkšnava
Jaun-Gailumi
Vec-Gailumi
Kazudavni
Vaseļi
Kukaiņi
Medņaja-Gora
Kulneva
Majovka
Maz-Čakši
Liel-Čakši
Krievu-Čakši
Lucīnieki
Žagati
Rasnapļi
Openki
Zuši
Sasņi
Dranķi
Gusāri
Rajeņi
Jakimāni
Gleidzi
Redzaņi
Jaudzeņi
Cukari
Ragazi
Skerbeņķi
Putreņieki
Mūrnieki
Saliži
Babri
Jurzi
Cepļiši
Liel-Puetļi
Maz-Puetļi
Dirši
Glaudi
Rabkaļa
Arsēņi
Bataragi
Babri
Trimalni
Liziķi
Pelšiņu pmž.
Drīdami
Drīdenē
Drinķi
Klēsta pmž.
Kīpuļķi
Brakļi
Jakiši
Tabakerka
Salsagala
Pukšēnes
Pērkaiņi
Radziški
Vīksna
Ķikuri
Ķiršu pmž.
Ķiršu
Ķiršu pmž.
Ķiršu
Ķiršu pmž.
Ķiršu


50
40
30
20
10
56° 30'
27° 30'
9
8
7
6
5
REZEKNE
Rēzekne
Dreverauka
Makarauka
Jermoli
Plustinka
Jegulava
Juski
Kazlauka
Vrublevka
Zujeva
Pritika
Ozchauka
Zeltini
Grivuli
Kalki
Ziemeļi
Platači
Solboras pmž.
Garnci
Jupatauka
Ratinieki
Smuškava pmž.
Jusi
Dreiži
Kukuči
Audriņi
Ignašani
Lielavnieku pmž.
Melnova
Kleperava
Kalna-Ančupāni
Lejas-Ančupāni
Krieviņi
Abricki
Skudri
Gajova
Borisava
Jaun-Borisava
Adamavas pmž.
Jaun-Rudu pmž.
Bikšenieki
Plikpurmaļi
Rudu pmž.
Maz-Ceplīši
Liel-Ceplīši
Skangali
Rūni
Žabolotje
Dekani
Kazukalni
Kazuberži
Stapuļi
Škinči
Maliki
Gaļakalni
Pupiņieki
Dučenieki
Martiņāni
Škerbeniki
Burzava
Gribuli
Tohužu
Škeni
Gabeņava
Zvejnieku pmž.
Jaunsalas pmž.
Novaja
Nipeļsvas pmž.
Sliebu pmž.
Zemeggoli
Kašeleva
Dervenu pmž.
Barēnu pmž.
Novaja-Dvor
Kanu pmž.
Gredzenkalns pmž.
Ipolingas mž.
Audriņa
Jegorauka
Žagorje
Žareģe
Ladi
Golišēvka
Pleģevniki
Vuģari
Malnaukas pmž.
Aizsarģi
Kvarabuna
Kpv.
Kol.
Rēzekne
Ģeol.
Lauzu pmž.
Varnaiļu pmž.
Marienieles pmž.
Šilauņieku pmž.
Barsolu pmž.
Lūžēnieki
Skābuļieki
Zaļaiļu pmž.
Voskānu mž.
Mežgaļi
Zvirgžd pmž.
Baraviku pmž.
Taudējanu pmž.
Skudru pmž.
Ragozīnes pmž.
Malnaukas pmž.
Tiches-Pristanas pmž.
Nerišu pmž.
Spēļeru pmž.
Svīkļu pmž.
Vaiķinas pmž.
Marozaukas pmž.
Krampavas pmž.
Adamavas pmž.
Svīravas pmž.
Vāremas pmž.
Laberķu pmž.
Sakaru pmž.
Zvejniekļavu pmž.
70,0
76,0
76,9
74,1
71,2
70,3
70,7
70,9
85,2
72,7
67,2
66,1
72,1

95. MALTA

A

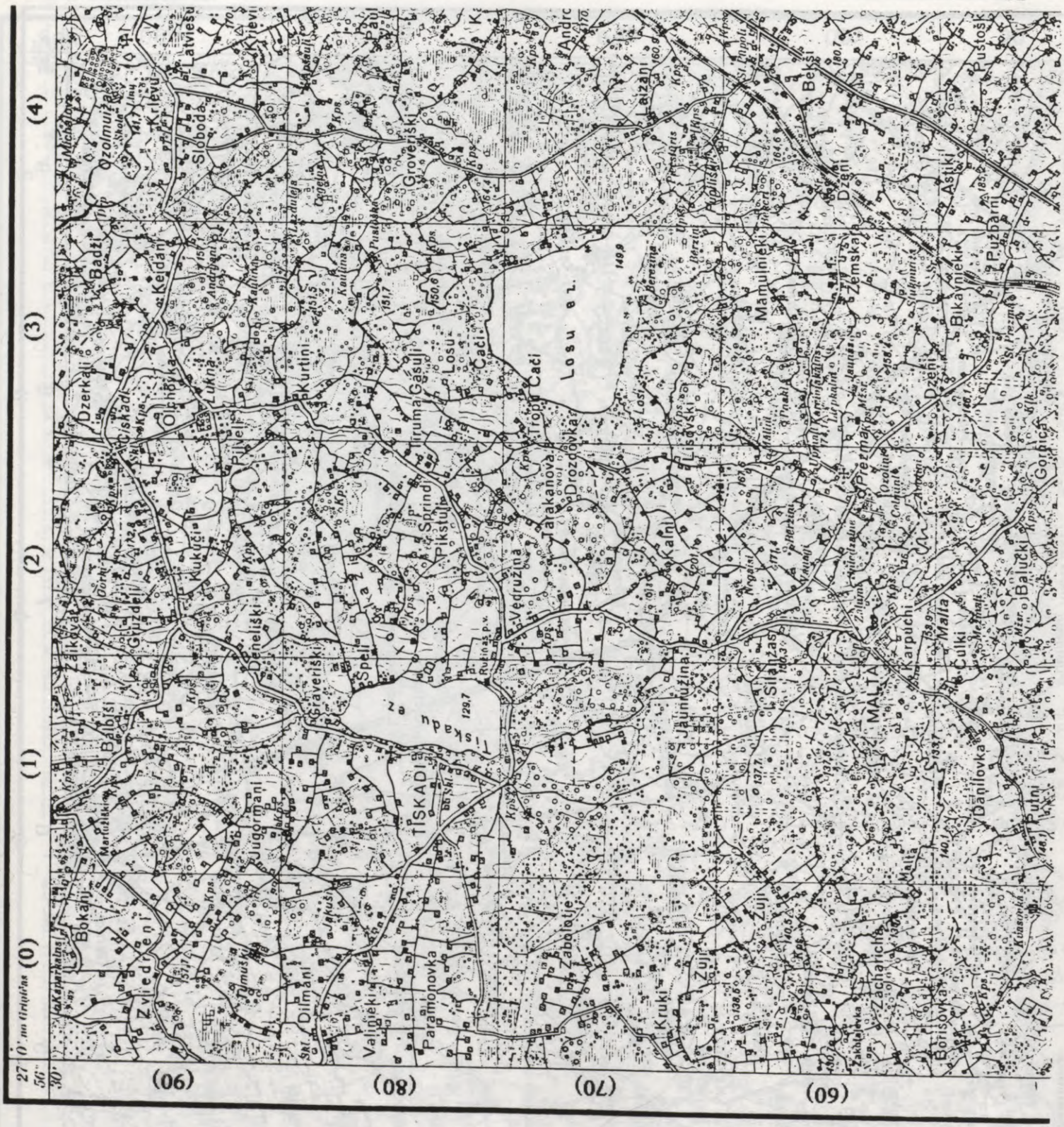

(0)
(1)
(2)
(3)
(4)
(06)
(08)
(07)
(09)
27° 56' 30'
Tiskadu ez.
TISKADI
Losu ez.
MALTA
Malta
Vedružina
Tarakanova
Drozdovka
Sprindžuļi
Pikstuļi
Gasuļi
Losu
Čači
Kurtini
Lukna
Olchovka
Dzerkali
Badži
Keidani
Ozolmuižas
Latvieši
Krievu
Sloboda
Groveriši
Laizāni
Andrc
Bekši
Pustošk
Astiki
Dzeni
Bikavnieki
Puzbarni
Žemskara
Mamulnieki
Lisovski
Prezmak
Gornica
Baluči
Karpuchi
Culki
Silanžas
Jaunkužina
Danilovka
Putni
Zujі
Kruki
Zabolotje
Zacharichi
Borisovka
Paramonovka
Valinieki
Dilmani
Jugormani
Bokani
Zvledreni
Balbīši
Gruzdeli
Zaikova
Deneliski
Graveriši
Špeli
Kukuči
Gorni

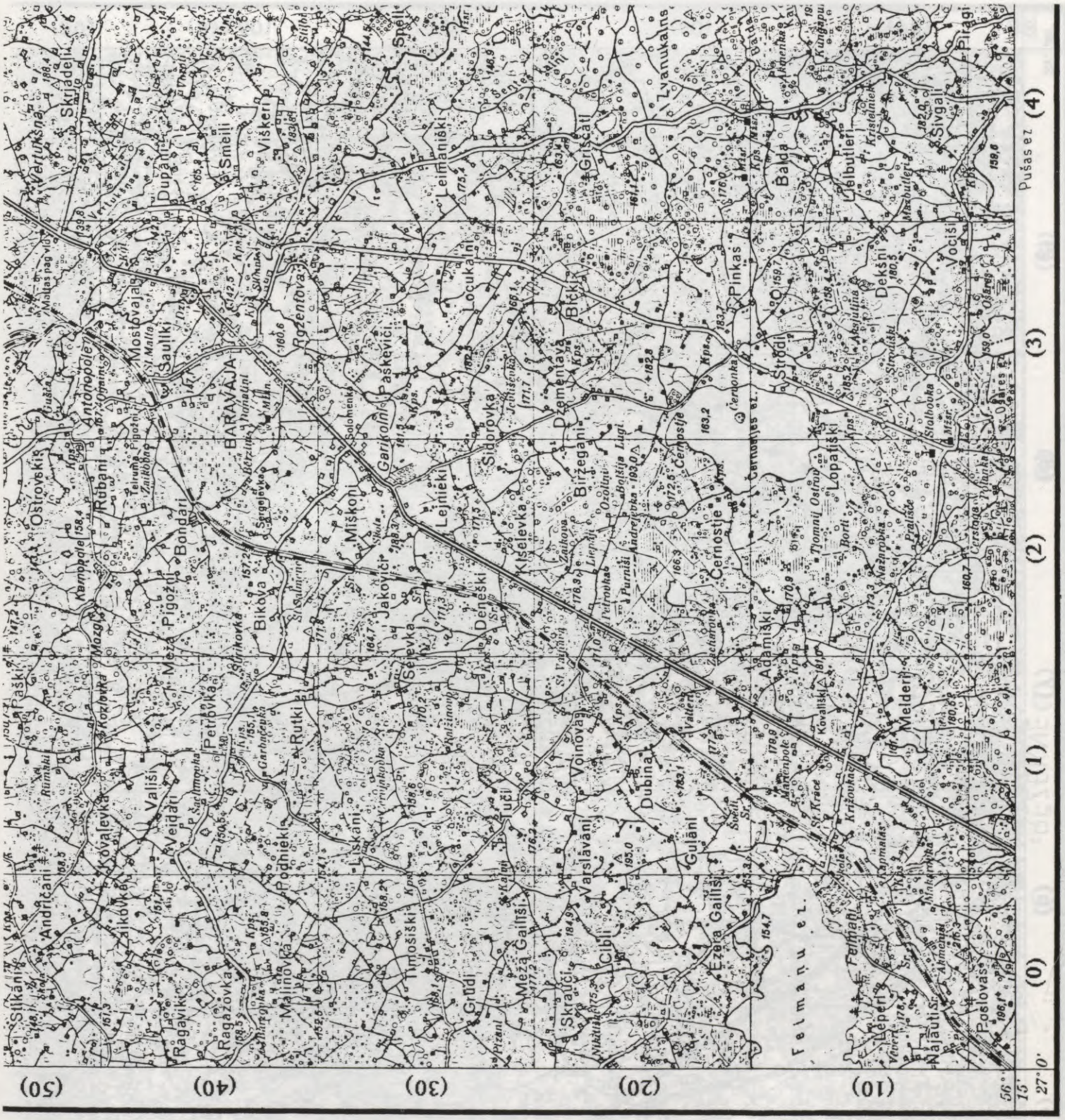
Pušas ez
(4)
(3)
(2)
(1)
(0)
56° 15'
27° 0'
(10)
(20)
(30)
(40)
(50)
Felmaņu ez.
Černostes ez.
Baldā
Pinkaš
Strōdi
Birzegani
Černostje
Adamiški
Melderi
Dubiņa
Gulāni
Ezera Gališi
Varslāvāni
Voinova
Deneški
Jakovīči
Sēlevka
Mēža Gališi
Skraŭči
Cibļi
Grūdi
Tīnošiški
Ragāviki
Ragāzovka
Andrīčāni
Slīkāni
Kovaļevka
Veidāti
Vališi
Petrōvka
Rutki
Bikova
Pigožd
Bondāri
Rubāni
Ostrovskis
Antonopole
Saulkī
Mosŭvaļa
Smeiļi
Viškeri
Dupaļi
Skrīdeļi
Vērtiņkaln
Mēža Pigožd
Mišķoļi
Lejnieki
Siborovka
Klišelevka
Pemenava
Bīkši
Griščāti
Leimaniški
Locukalni
Rozentova
Paškeviči
Garkolni
Baraviaja
Ivanukans
Siygali
Piragi
Vociši
Dekšņi
Lielbutleri
Melderu
Lopaļiški
Tjomnij Ostrov
Borti
Pražde
Nazarovka
Kovaļiški
Krīžovkas
Felmaņi
Lepēri
Najauļi
Poslovas
Kristaļniek
Akmeņiški
Mazbutleri
Stolbouka
Strodiški
Černostes
Černostje
Lugi
Boļšija
Andrejevka
Purmiši
Petrovkas
Liepāji
Ozoļņi
Zaikova
Zaikovas
Kalni
Kalnāji
Kalnāju
Kalnāja
Kalnāju
Kalnāja
Kalnāju
Kalnāja


(06)
(08)
(07)
(09)
(05)
(9)
(8)
(7)
(6)
(5)
REZEKNE
Michalova
Sprūžava
Lipski
Čači
Geikinš
Tumeňki
Slesarovka
Reikini
Piškuni
Degļova
Nagova
Manuchina
Barsuki
Pundurga
Capkova
Maz
Rapulka
Rivāni
Anči
Vageļi
Brencova
Kasina
Kaibi
Račiki
Lielbarisi
Baltiņi
Sobolova
Kisluchina
Balbišķi
Smitniki
Mitrū
Punculi
Bratava
Zogoli
Patrejevka
Machonina
Kolpaki
Knutova
Torkiļova
Rečina
Karpuškina
Kazuši
Putiņi
Bondari
Tiuči
Elas-
Kalna
Brolišķi
Sakarnieki
Lipuški
Ivuški
Ulijanova
Ismeri
Logoļu
Slachotska
Starošķi
Justa
Plekšņi
Rituļi
Kivki
Tevini
Bumbišķi
Skuja
Runci
Skvarki
Križevniki
Dzeroščenki
Dejmani
Serpovka
Ozolmuiža
Lieja Bugri
Usvīški
Gaiduļi
Kozlovka
Dzirnavas
Mazbārši
Koval
Vilkaži
Ozoļu
Laibiņas
Liepkalnīņa
Mežmuiža
Kalnāja
Ozolkalni
Kraukļu
Meitenes
Logoļu
Ismuiža
Ismeru
Lipuška
Krasnopole
Jaroškina
Dikiņu
Ozolmuiža
Kapi
Kapi
Kapi

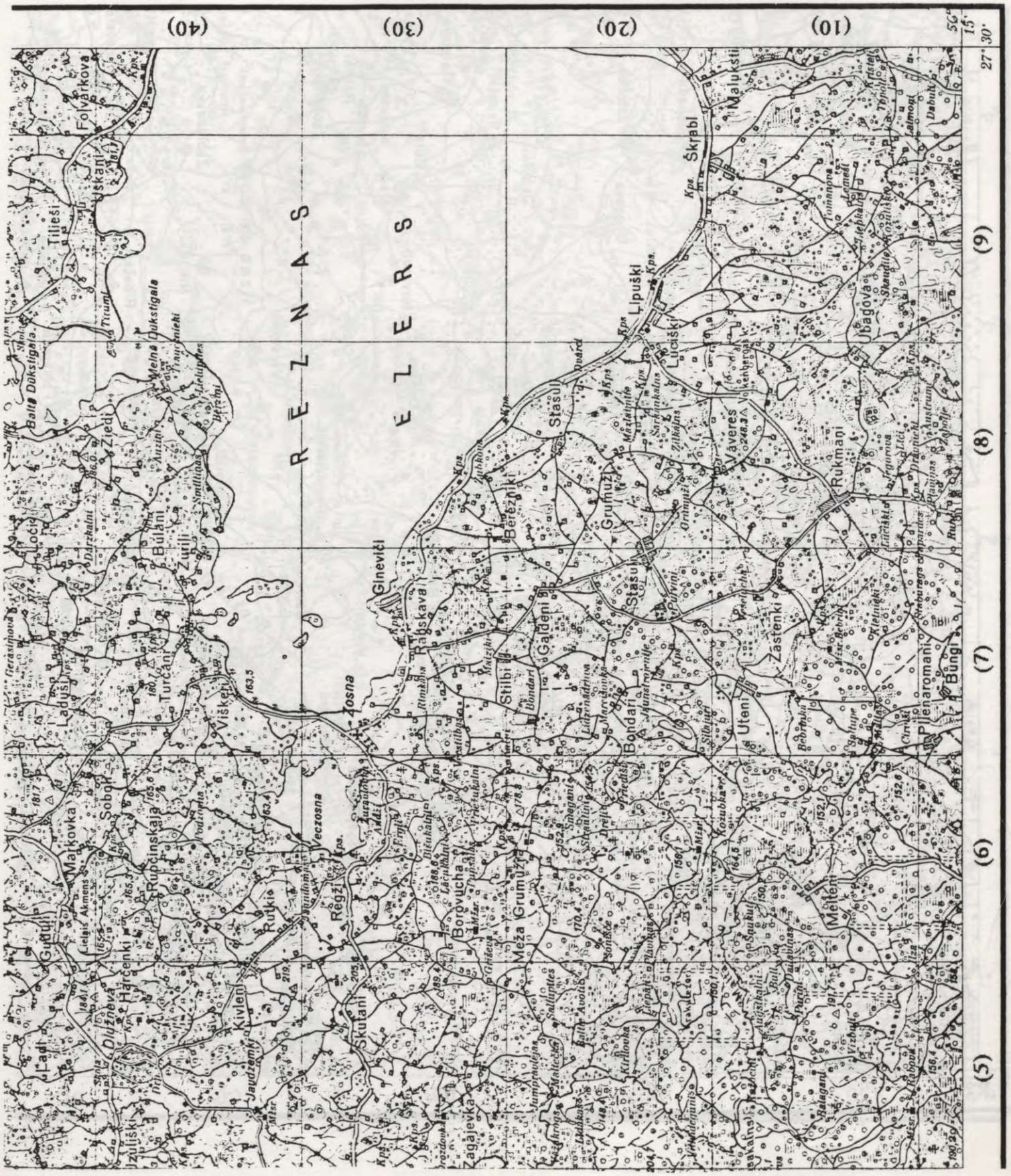
(40)
(30)
(20)
(10)
(9)
(8)
(7)
(6)
(5)
56°
15'
27° 30'
R Ē Z N A S
E L E R S
Folvarkova
Uškani
Tilieši
Ziedi
Bulani
Zurili
Turčani
Viškeri
Ladušī
Markovka
Sobok
Rupčinskaja
Gudulī
Harčenki
Kivleni
Rutki
Regži
Skutani
Veczosna
Žosna
Glnevičī
Ranskava
Stilbi
Galdeni
Berežniki
Stasuli
Grumuži
Bondari
Uteni
Zastenki
Rukmani
Vāveres
Lūciški
Lipuški
Škrabi
Malukšti
Ubagova
Pilenaromani
Bungi
Meltenī
Meža
Borovucha
Zagajevka
Jaudzemki
Dlužneva
Ladi
Izuliški

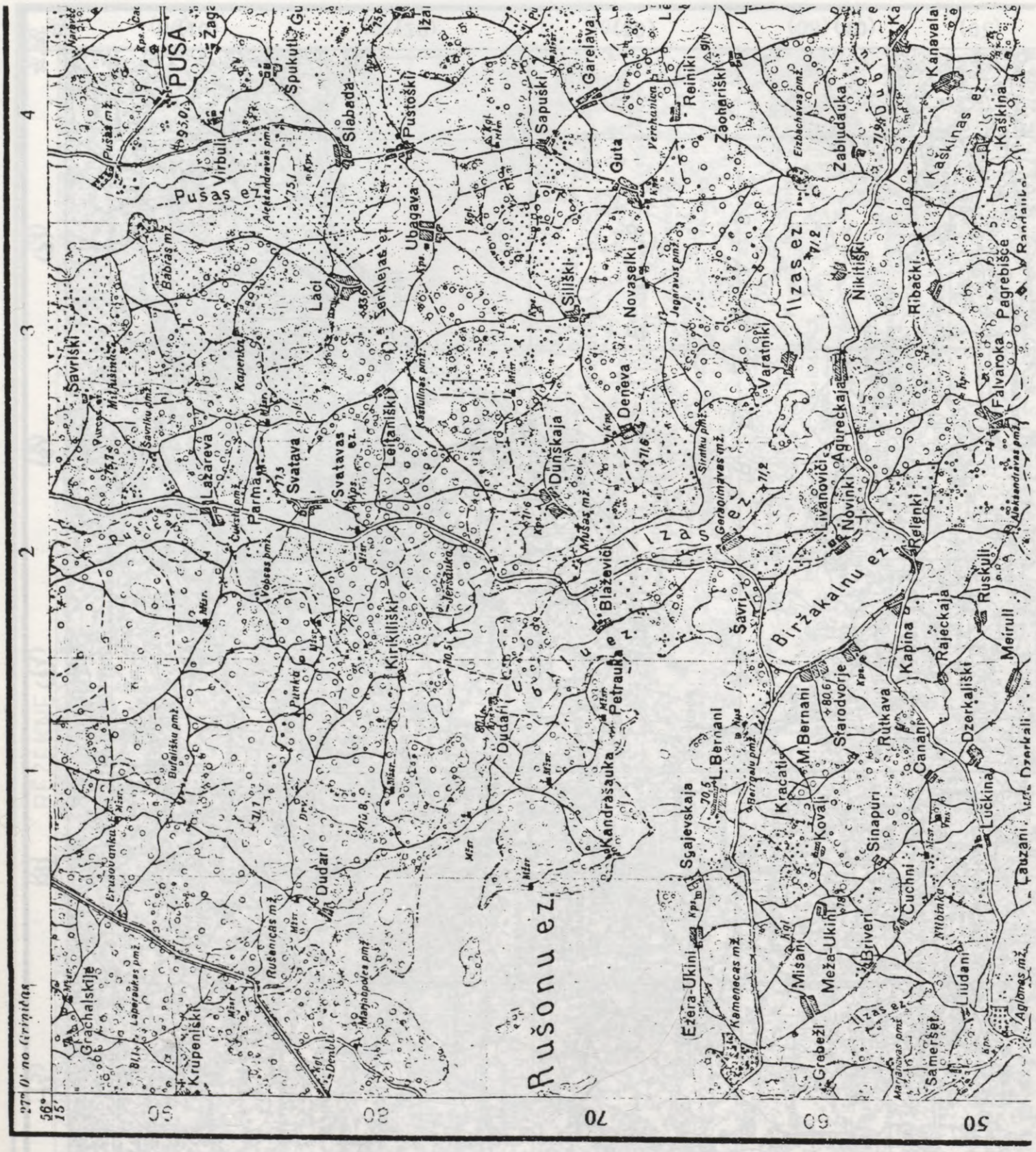
PUŠA
Pušas ez.
Virbuļi
Spukuļi
Slabada
Pustoški
Sapuški
Garelaya
Reiniki
Zaohariški
Guta
Zabludāka
Kanavala
Kaškinas ez.
Kaškina
Randaiļe
Ubagava
Serkļejas ez.
Lāči
Siliški
Novaselki
Deņeva
Varatniki
Ilzas ez.
Nikitiški
Ribački
Falvaroka
Pagrebiše
Savriški
Lazareva
Kapenka
Parma
Svatava
Svatavas ez.
Leitaniški
Kārkliņas
Duņskaja
Misas
Blaževiči
Livanovičі
Agurečkaja
Novinki
Relenki
Aleksandravas pmž.
Kirikliški
Punkti
Vobzas pmž.
Jerskalāva
Dudari
Petrauka ez.
Kandrašauka
Šavri
Biržakalnu ez.
Ruskuļi
Meirulī
Rajeckaja
Kapina
Rutkava
Canani
Dzerkaļiški
Lučkina
Dzerkaļi
Lauzani
Sinapuri
Kovaļi
Kračaļi
M.Bernani
L.Bernani
Sgajevskaja
Starodvorje
Rušonu ez.
Ežera-Ukini
Kamenecas mž.
Meža-Ukini
Misani
Briveri
Cuchni
Grebeži
Ilzas ez.
Marjanovas pmž.
Sameršeļ
Liudani
Aglonas mž.
Grāchalskije
Krupeniški
Rušaniças mž.
Dudari
Manjapovas pmž.
Dembļi
Bulaišku pmž.
Erusovanku
Lāperaukas pmž.
Šavriķu pmž.
Sirutku pmž.
Jegarovas pmž.
Gerajonavas mž.
Eizbachavas pmž.
Aleksandravas pmž.
27° 0' no Griničas
56° 15'
50
60
70
80
90
1
2
3
4


Jazinkas ez.
Kalna
Kudlni
Lejas
Graveri
Apsenieki
Dudeli
Bandari
Slabeda
Spaivi
Mickevičі
Lipskaja
Ružі
Timofejevka
Froli
Luni
Makuši
Kurtašu ež.
Vaveri
Melen
Paz
Str
Budkevičі
Ramaniški
Carmanu ez.
Rageli
Krotiki
Gališki
Grabauščizna
Gritani
Pudni
Iejas
Vilimani
Žalnerčiki
Gausjuc ez.
Kalnu
Ezeri
Ziperi
Meža-Do
Dzalb-Ordaus
Ardava
M.Ungur
Matei
Lejas ež.
Kutriši
Turki
Kreniški
Lielie-Zimeži
Cibulkava
Kalviši
Skipi
Vigulі
Nitiški
Astrava
Elžvertiši
Akmenici
Kalenderi
Filipava
Raginskaja
Ziemaži
Pliuči
Plzani
Lielie-Trupi
Mazie
Sakava
Duona
Kavaleva
Kliševa
Matei
Meškalevа
Čaipi
Belkauščizna
Škerbi
Froli
Krekli
Krivini
Kastiuki
Melnieki
Rumaki
Belpini
Michailina
Egli
Belagrudava
Nikuckaja
Maslabojeva
Briveri
Akseņava
Žabaloja
Markilevičі
Tulišі
Žukuli
Skuji
Staškuni
Akati
Prusaki
Putani
Sampaņava
Jijuchina
Kazuliški
Malderi
Madelani
Eksti
Biešena
Vileini
Piskuneva
Javdimi
Kundiniški
Sila-Daukšti
Seklie-Daukšti
Danilevičі
Krivašeji
Sekli
Repši
Garadoka
Rudkava
Leitani
Mazie-Kručiniški
Ivaņauka
Staņoviški
Lielie-
Sumškaja
Suchačkaja
Tarechovas pmž.
Chmilauskas pmž.
Riaušupmž.
Biešena pmž.
Jagadku pmž.
Mozinke pmž.
Samuckі
Meža-Ancenі
Pildki
Škerbi
Zeili
Barščevskaja
Jaudzemi
Sukajiņa
Sachmani
Cesleva
Kudlni
Bajavaja
Duona
Falvaraka
Skeltaya
Platiči
L.Suvelzdi
56°
27°0'
0'
1
2
3
4
10
20
30
40

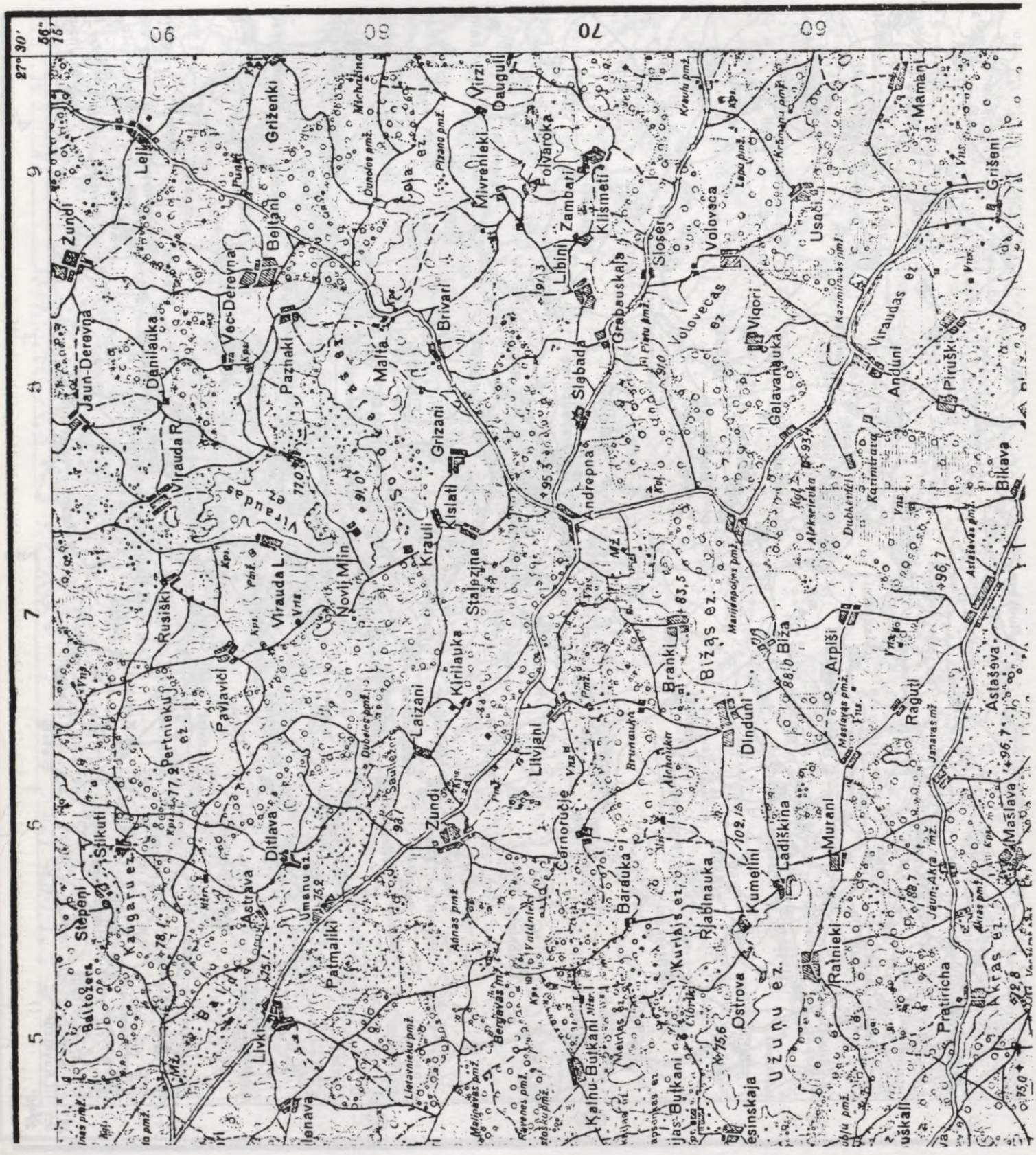
27° 30'
56° 15'
Žundi
Lejas
Griženki
Mirzi
Daugulė
Jaun-Derevna
Danilaŭka
Vec-Derevna
Beitāni
Mivrenieki
Folvaroka
Zambari
Klišmeti
Sloģeri
Volovecs
Volovecas ez.
Viqori
Usaci
Mamaņi
Grišeni
Virauda R.
Paznaki
Malta
Brivari
Libiņi
Slobada
Grabauskaja
Galavaŭka
Viraudas ez.
Anduņi
Piruški
Rusiški
Virauda L.
Novi Mlin
Krauli
Kislati
Grizani
Andrepna
Bikava
Pavlavičі
Pertnieku ez.
Kirilauka
Stalpzina
Laizani
Dubkeviči
Karmitrava
Aleksejevka
Asaševas pmž.
Sikuti
Baltožers
Kaŭgaru ez.
Astrava
Ditlava
Umanu ez.
Zundi
Litvjani
Černorūčje
Bižas ez.
Brankļi
Dinduņi
Biža
Arpļši
Raguti
Aslaševa
Patmaļiki
Livki
Kalnu-Bujkāni
Baraŭka
Rjabinauka
Kumeļini
Ladiškiņa
Muraņi
Maslava
Ostrova
Užuņu ez.
Ralnieki
Pratiricha
Akras ez.
Jaun-Akra mž.
Janavas mž.
Maslavas pmž.
Meitas ez.
Bergavas mž.
Annas pmž.
Saules
Brunaukas
Alchimikas
Kurlājs ez.
Bujkāni
Lietavnieku pmž.
Malinovas pmž.
Ravenes pmž.
Stoškupmž.
Dubovec pmž.
Vatulnieki
Kapi
Vrts
Pmž.
Mž
Ceļš
Kapi
Mežs
Purvs
Upe
Ezers
Kalns
Ieleja
Grāvis
Tilts
Dzelzceļš
Robeža
Ciems
Mājas
Baznīca
Skola
Dzirnavas
Kapsēta
Akmeņi
Krūmi
Mežmalas
Lauki
Pļavas
Ceļi
Takas
Tiltiņi
Strauti
Avoti
Akas
Elektrolīnijas
Telefona līnijas
Robežstabi
Robežzīmes
Robežkalni
Robežgrāvji
Robežupes
Robežezeri
Robežmežs
Robežlauki
Robežpļavas
Robežceļi
Robežtakas
Robežtiltiņi
Robežstrauti
Robežavoti
Robežakas
Robeželektrolīnijas
Robežtel

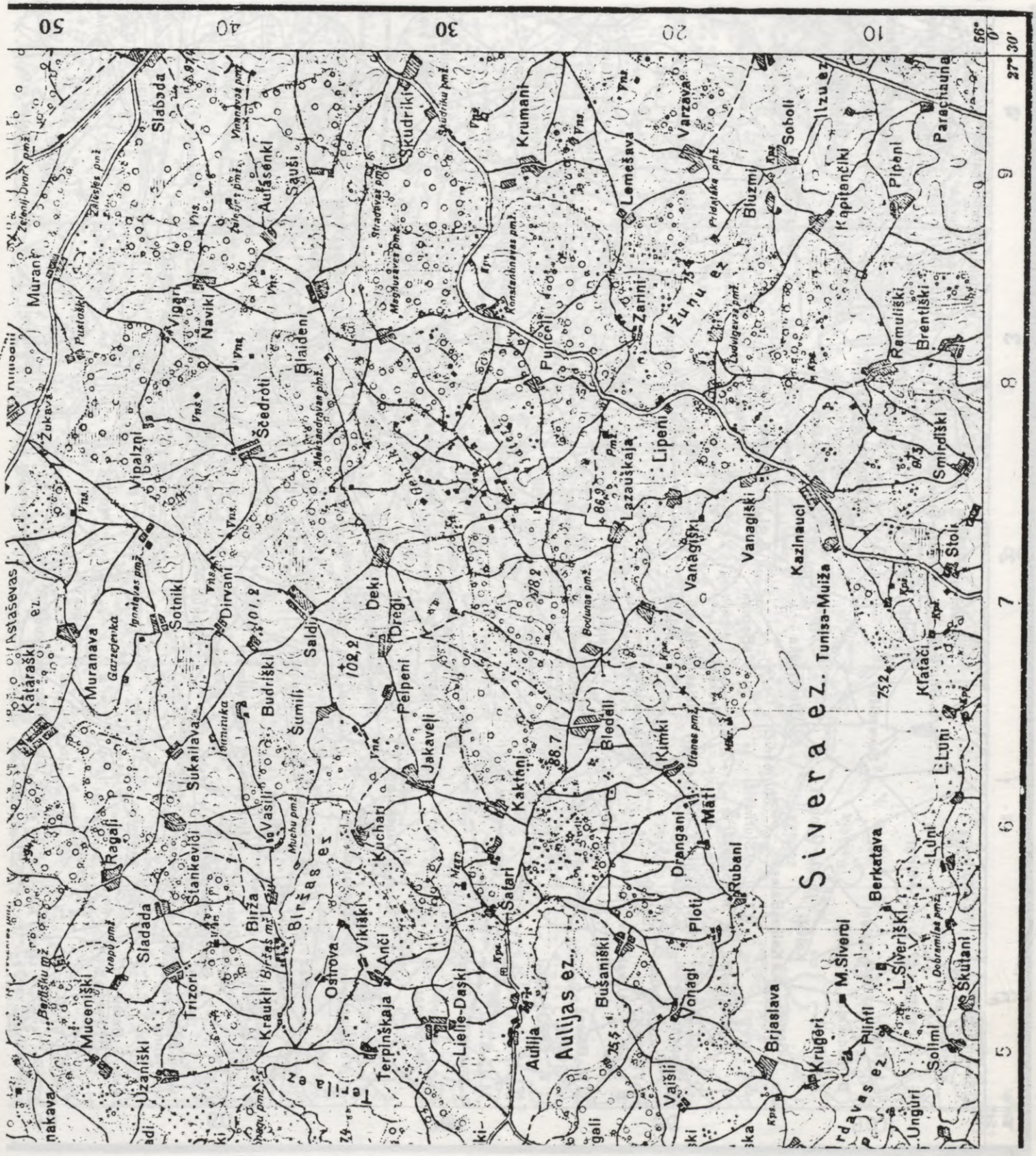
Sivera ez.
Aulijas ez.
Tunisa-Muiža
Muranava
Sukaiļava
Budriški
Šaldi
Deki
Dregi
Pelpeni
Jakaveļi
Kaktiņi
Safari
Aulija
Bledeļi
Kimki
Drangani
Māti
Rubani
Ploti
Vonagi
Vanagiški
Kazinauci
Lazauškaja
Lipeni
Zariņi
Lemešava
Varzava
Soboli
Bluzmi
Krumani
Skudriki
Sauši
Naviki
Vigari
Vipalzni
Šaudroti
Blaideni
Purieņi
Izuņu ez.
Kapitančiki
Plipeni
Paračhauna
Ramuliški
Brentliški
Smirdiški
Stoki
Lūni
Kratači
Berkatava
M.Siverdi
L.Siveriški
Skulani
Solimi
Krugeri
Brjaslava
Vaišļi
Busaniški
Liela-Daški
Terpiņskaja
Ančī
Vikšaki
Kuchari
Ostrova
Birkas ez.
Biržā
Kraukļi
Trizori
Sladāda
Ragaļi
Mucenīški
Užaniški
Astaševas ez.
Kātaraški
Muranī
Žukavī
Slabāda
Zeltenī-Dvori
Pustaški
Zaļeškas pmk.
Vinanduva pmk.
Auksenki
Skudriku pmk.
Straudiņas pmk.
Magnusovas pmk.
Konstantinovas pmk.
Ludvigavas pmk.
Pridaļkas pmk.
Alexandrovas pmk.
Garaģiņka
Ignaļkas pmk.
Dirvani
Sotniki
Sukaiļava
Muranava
Šķēdroti
Vipalzni
Naviki
Vigari
Blaideni
Purieņi
Izuņu ez.
Zariņi
Lipeni
Lazauškaja
Vanagiški
Kazinauci

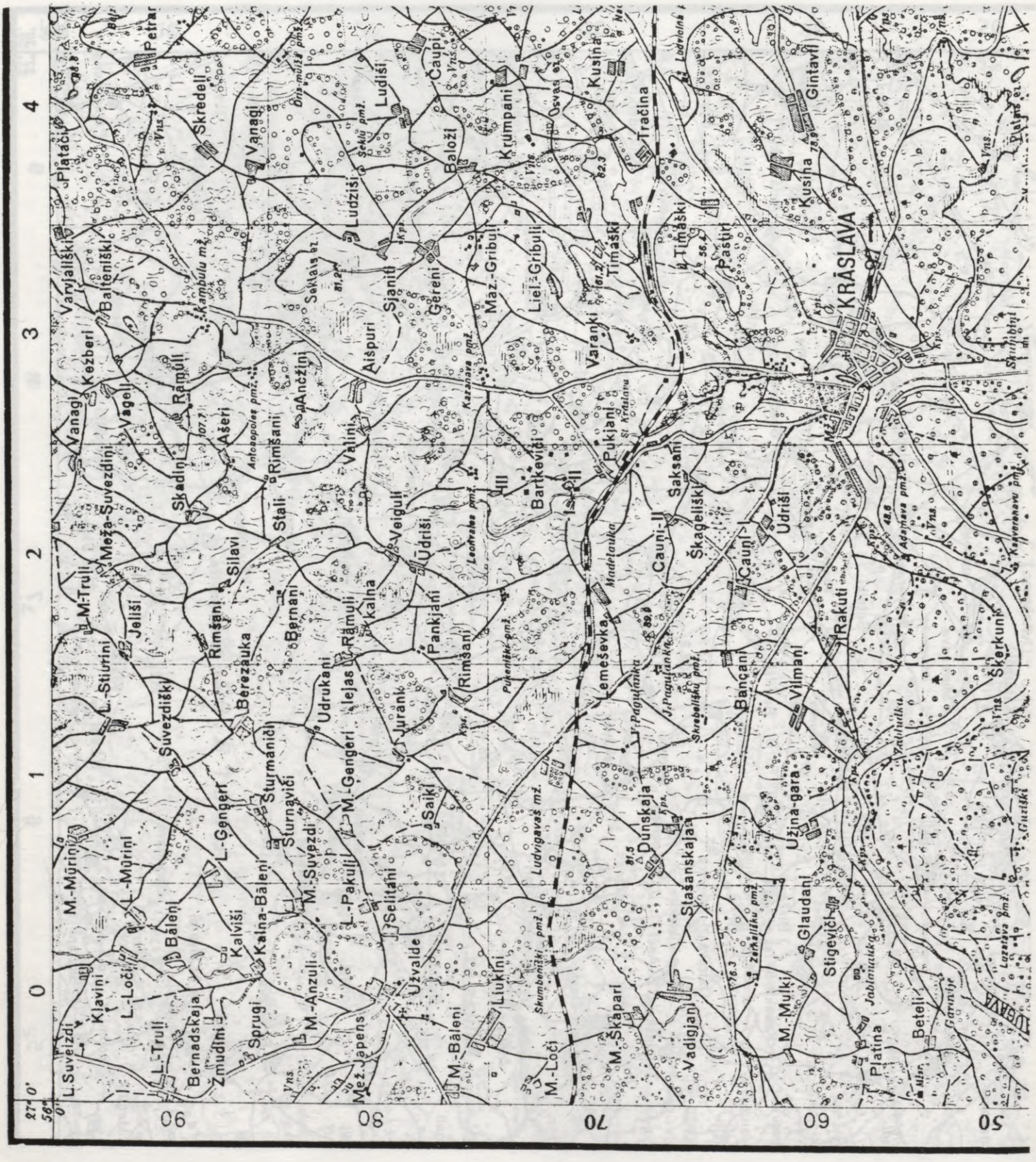
KRĀSLAVA
Petrar
Platači
Skredeļi
Vanagi
Ludziši
Ludiši
Caupi
Baloži
Krumpani
Kusiņa
Tračina
Gintavi
Varjaļiški
Baltenišķi
Kambuļu mž.
Sjanīti
Gēreni
Maz.-Gribuļi
Lielā-Gribuļi
Timaški
Pastiri
Kusiņa
Kežberi
Vanagi
Vāgeļi
Ramuļi
Ašeri
Aišpuri
Varanki
Skadiņi
Rimšāni
Ančžiņi
Valiņi
Stali
Silavi
Meža-Suvezdiņi
Veiguļi
Barkevičī
Pukjāņi
Saksāni
Udriši
Udrišī
Cauņi-II
Cauņi-I
Škagelišķi
M.-Truļi
Jeļiši
L.-Stiuriņi
Suvezdišķi
Berezauka
Rimšāņi
Bērnāni
Kalna
Pankjāņi
Rakuti
Vilmaņi
Škērkuņi
Bančāni
Emešovka
Madelauka
Udrukāni
Lejas-Ramuļi
Jurāņi
Sturmaņičī
Sturņavičī
L.-Gengeri
M.-Gengeri
M.-Suvezdi
L.-Pakuļi
Saiki
Selitāni
M.-Mūriņi
L.-Mūriņi
Kalviši
Kalna-Bāleņi
Bāleņi
Užvalde
Užiņa-gara
Glaudaņi
Stigevičī
Stašanskaja
Dunskaja
Vadigjaņi
M.-Škapari
M.-Loči
L.-Loči
Liukini
M.-Bāleņi
M.-Anzuļi
Sprugi
Žmudiņi
Bernadskaja
L.-Truļi
Klaviņi
L.Suveizdi
M.-Mulķi
Platina
Beteļi
Mež.Japens
Ludvigavaš mž.
Skumbeņiški pmž.
Pukeņiški pmž.
Leotvales pmž.
Kazaņava pmž.
Antcopoles pmž.
Adamova pmž.
Jablonitska
Garnitje
Gurzišķi
DUBAVA
Vns
Kpv.
Min.
Tālrunis
Šlosbijnī
Ludvinova
Lazuņa pmž.
Zarečjitku pmž.
Skrebeliški pmž.
J.-Pagulanka
St. Krāslava
Madelauka
Ludvinova
Kpv.
Vns


KAPLAVA
PLUSI
SNUDA EZ.
Naudiši
Kriviņi
Gaiseļi
Šakeļi-Batavija
Maraņiški
Lapiņa
Semeļi
Budišče
Pustaška
Dundari
Dergava
Antaņenki
Brancēlouščizna
Trokeļi
Elenči
Plitņki
Bistramauči
Kamenka
Vasiļkiški
Valašu ez.
Suraki
Lakiņa
Launiki
Krivaseļci
Lukši
Kalaniški
Račkova s.
Panekļ s.
Dubra ez.
Jakas. ez.
Obabje mž.
Obabje
Dubrovka
Alkšņa
Plūšu ez.
Paulauškina
Adamovka
Nareški
Sutimskaja
Matuļiški mž.
Kalniški
Nazarjuka
Nazarjuka-Lapiņa
Kurmaļiški
Navaļeiči
Baltā Boma mž.
Kapļava
Skarki
Bitaļi
Labiši
Baltiški
Bajariški
Baraučka
Dārliču pmž.
Strūpļu pmž.
Jurkiški
Simuļeniški
Serbi
Ragačiški
Rabauškina
Ruzi-hornaja
Ruzi-Lapiņa
Nebanaja
Kadiški
Putrāmiški
Dūmas
Dūmu pmž.
Dūpeduči
Zaļeje
Prosvjatu ez.
Jāņu ez.
Kondrāti
Jaunāki
Baraučki
Jaunāki
Jaunāki
Jaunā


90
80
70
60
9
8
7
6
5
Stalņiki
Treikaniški
Putani
Kališki I
Kališki II
Kališki III
Puzi
Gaugariški
Katalni
Kuliniški
Puncuļi
Veceļi
Veterauka
Pavariški
Berniški
Teležki
Laksi
Parečje
Pelniki
Čaplinščina
Asiniki
Trevsuški
Zelenščina
Bernaški
Savenci
Rusakava
Kuzmini
Auguļi
Bartuļi
Rukmani
Livčani
Kurpenieki
L.-Adganiški
M.-Adganiški
Šatini
Evarti
Kakini
Raudaviški
Jalaveck.gara
Caurali
Jurani
Caipi
Karaleva
Vikani
Pažauka
Valčki
Bindari
Streiki
Dilbi
Naviki
Zagorje
Kačani
Stainiški
Kozendi
Gribuļi
Gerki
Vainiški
Grundani
Dalnije
Skradali
Ekši
Tauseļi
Naudeniški
Unzuli-I
Unzuli-II
M.-Varanci
L.-Varanci
Prikšani
Garnije
Bebriši
Šustini
Seikali
Bagdani
L.-Viveri
M.-Viveri
Zukuliški
Trapciški
Bernati
Varuni
Čenci
Skaista
Miglani
Narpuci
Tichani
Platini
Pitriņi
Drizu ez.
Kusina
Atu ez.
Skutani
Laksi
Stirnu ez.
Dukati
Lukati
Felicitava
Stirniški
Baltu ez.
Kostavenkas pmž.
Baranka
Vns.

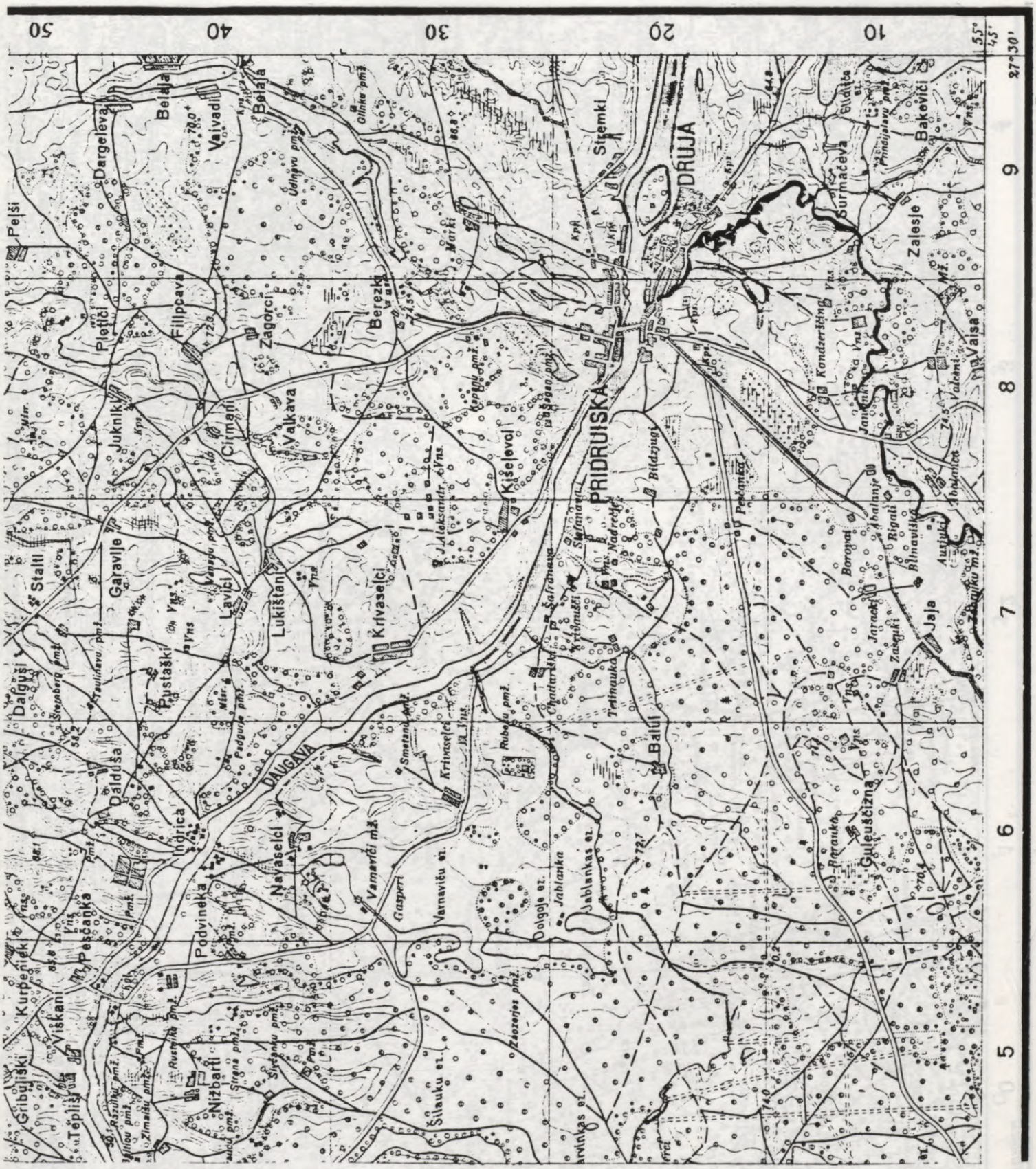
50
40
30
20
10
9
8
7
6
5
DRUJA
PRIDRUISKA
DAUGAVA
Pelši
Dargeļeva
Baļaja
Valvadi
Stiemki
Sūrmačeva
Bakovičī
Zaļesje
Pļetičī
Filipcava
Zagorci
Berezka
Juknik
Cirmaiļi
Valkava
Kišeļevo
Kondzerišķe
Vaisa
Stalti
Garavļe
Lavičī
Lukišķan
Krivaseļci
Bildziņi
Pakaļeši
Borovo
Jaja
Dagūši
Pustaški
Daiduša
Indrica
Smetana
Ribaļu pmž.
Tidinauka
Baļiši
Jablanka
Gulbeuščizna
Kurpeņiek
Viškani
Pešča
Nižbarti
Podvineka
Navaseļci
Varnavičiu mž.
Varnavičiu ez.
Gasperi
Dolgoje ez.
Jablankas ez.
Šilauku ez.
Gribuļiški
Teplišķa
Ruseka pmž.
Strena pmž.
Zaozeņes pmž.
Ilgoje ez.
Jaraški
Zaļuki
Aušiņki
Rigali
Blinaviški
Ratanuka
Kondzerišķe
Valeni
Jaunkalna
Ozolnīca
Aušiņku mž.
Šaļamene
Šaļamenē
Nadrečē
Pakaļeši
Bildziņi
Tidinauka
Chutarišķi
Krivaseļci
Smetana pmž.
Ribaļu pmž.
Baļiši
Jablanka
Dolgoje ez.
Varnavičiu mž.
Gasperi
Zaozeņes pmž.
Šilauku ez.
Gulbeuščizna
Ratanuka
Jaraški
Zaļuki
Aušiņki
Rigali
Blinaviški
Borovo
Jaja

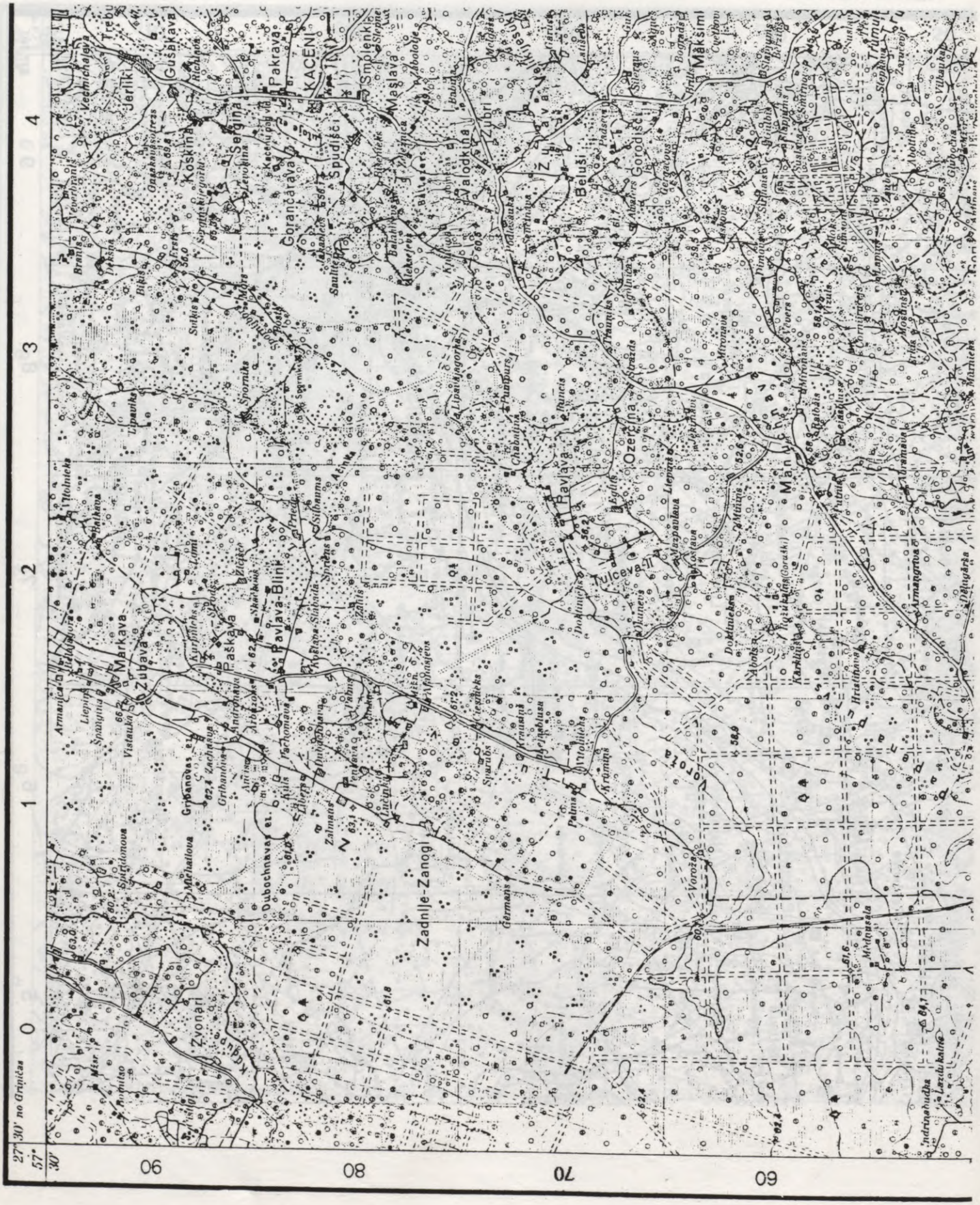
KACĒNI
Pakrava
Gušķava
Jerlik
Koskina
Gorančarava
Spudiši
Maslava
Smolenka
Zubri
Galodkina
Beluši
Gorodiši
Māksiļi
Trumuļi
Pavlava-Blini
Markava
Zubava
Paškava
Ozerčina
Zadnīje-Zanogi
Zvonari
Kaļuža
Dubochnavas
Gribanovas
Mihailova
Spiridonova
Ivanova
Germans
Vorošas
Mirinskala
Indrinahudba
Lazdukalns
Armanjca
Spaņģīši
Vistaukši
Andrihova
Grihanova
Zahars
Ivans
Pahoms
Ahmets
Ahila
Liepiņa
Sparubs
Krūmiņa
Palmis
Zaļmans
Ķiršu
Ābeļzieds
Ziedoņa
Dobkuniehs
Karkliņa
Hristiņa
Armangrava
Dālgvārša
Mūrnieka
Mūrnieku
Mūrnieki
Mūrnieku R.
Mūrnieku ceļš
Mūrnieku kalns
Mūrnieku kapi
Mūrnieku mežs
Mūrnieku pļava
Mūrnieku upe
Mūrnieku ezers
Mūrnieku purvs
Mūrnieku sala
Mūrnieku tilts
Mūrnieku ūdens
Mūrnieku zeme
Mūrnieku zemes
Mūrnieku zemes ceļš
Mūrnieku zemes kalns
Mūrnieku zemes kapi
Mūrnieku zemes mežs
Mūrnieku zemes pļava
Mūrnieku zemes upe
Mūrnieku zemes ezers
Mūrnieku zemes purvs
Mūrnieku zemes sala
Mūrnieku zemes tilts
Mūrnieku zemes ūdens
Mūrnieku zemes zeme
Mūrnieku zemes zemes
Mūrnieku zemes zemes ceļš
Mūrnieku zemes zemes kalns
Mūrnieku zemes zemes kapi
Mūrnieku zemes zemes mežs
Mūrnieku zemes zemes pļava
Mūrnieku zemes zemes upe
Mūrnieku zemes zemes ezers
Mūrnieku zemes zemes purvs
Mūrnieku zemes zemes sala
Mūrnieku zemes zemes tilts
Mūrnieku zemes zemes ūdens
Mūrnieku zemes zemes zeme
Mūrnieku zemes zemes zemes
Mūrnieku zemes zemes zemes ceļš
Mūrnieku zemes zemes zemes kalns
Mūrnieku zemes zemes zemes kapi
Mūrnieku zemes zemes zemes mežs
Mūrnieku zemes zemes zemes pļava
Mūrnieku zemes zemes zemes upe
Mūrnieku zemes zemes zemes ezers
Mūrnieku zemes zemes zemes purvs
Mūrnieku zemes zemes zemes sala
Mūrnieku zemes zemes zemes tilts
Mūrnieku zemes zemes zemes ūdens
Mūrnieku zemes zemes zemes zeme
Mūrnieku zemes zemes zemes zemes
Mūrnieku zemes zemes zemes zemes ceļš
Mūrnieku zemes zemes zemes zemes kalns
Mūrnieku zemes zemes zemes zemes kapi
Mūrnieku zemes zemes zemes zemes mežs
Mūrnieku zemes zemes zemes zemes pļava
Mūrnieku zemes zemes zemes zemes upe
Mūrnieku zemes zemes zemes zemes ezers
Mūrnieku zemes zemes zemes zemes purvs
Mūrnieku zemes zemes zemes zemes sala
Mūrnieku zemes zemes zemes zemes tilts
Mūrnieku zemes zemes zemes zemes ūdens
Mūrnieku zemes zemes zemes zemes zeme
Mūrnieku zemes zemes zemes zemes zemes
Mūrnieku zemes zemes zemes zemes zemes ceļš
Mūrnieku zemes zemes zemes zemes zemes kalns
Mūrnieku zemes zemes zemes zemes zemes kapi
Mūrnieku zemes zemes zemes zemes zemes mežs
Mūrnieku zemes zemes zemes zemes zemes pļava
Mūrnieku zemes zemes zemes zemes zemes upe
Mūrnieku zemes zemes zemes zemes zemes ezers
Mūrnieku zemes zemes zemes zemes zemes purvs
Mūrnieku zemes zemes zemes zemes zemes sala
Mūrnieku zemes zemes zemes zemes zemes tilts
Mūrnieku zemes zemes zemes zemes zemes ūdens
Mūrnieku zemes zemes zemes zemes zemes zeme
Mūrnieku zemes zemes zemes zemes zemes zemes
Mūrnieku zemes zemes zemes zemes zemes zemes ceļš
Mūrnieku zemes zemes zemes zemes zemes zemes kalns
Mūrnieku zemes zemes zemes zemes zemes zemes kapi
Mūrnieku zemes zemes zemes zemes zemes zemes mežs
Mūrnieku zemes zemes zemes zemes zemes zemes pļava
Mūrnieku zemes zemes zemes zemes zemes zemes upe
Mūrnieku zemes zemes zemes zemes zemes zemes ezers
Mūrnieku zemes zemes zemes zemes zemes zemes purvs
Mūrnieku zemes zemes zemes zemes zemes zemes sala
Mūrnieku zemes zemes zemes zemes zemes zemes tilts
Mūrnieku zemes zemes zemes zemes zemes zemes ūdens
Mūrnieku zemes zemes zemes zemes zemes zemes zeme
Mūrnieku zemes zemes zemes zemes zemes zemes zemes
Mūrnieku zemes zemes zemes zemes zemes zemes zemes ceļš
Mūrnieku zemes zemes zemes zemes zemes zemes zemes kalns
Mūrnieku zemes zemes zemes zemes zemes zemes zemes kapi
Mūrnieku zemes zemes zemes zemes zemes zemes zemes mežs
Mūrnieku zemes zemes zemes zemes zemes zemes zemes pļava
Mūrnieku zemes zemes zemes zemes zemes zemes zemes upe
Mūrnieku zemes zemes zemes zemes zemes zemes zemes ezers
Mūrnieku zemes zemes zemes zemes zemes zemes zemes purvs
Mūrnieku zemes zemes zemes zemes zemes zemes zemes sala
Mūrnieku zemes zemes zemes zemes zemes zemes zemes tilts
Mūrnieku zemes zemes zemes zemes zemes zemes zemes ūdens
Mūrnieku zemes zemes zemes zemes zemes zemes zemes zeme
Mūrnieku zemes zemes zemes zemes zemes zemes zemes zemes
Mūrnieku zemes zemes zemes zemes zemes zemes zemes zemes ceļš
Mūrnieku zemes zemes zemes zemes zemes zemes zemes zemes kalns
Mūrnieku zemes zemes zemes zemes zemes zemes zemes zemes kapi
Mūrnieku zemes zemes zemes zemes zemes zemes zemes zemes mežs
Mūrnieku zemes zemes zemes zemes zemes zemes zemes zemes pļava
Mūrnieku zemes zemes zemes zemes zemes zemes zemes zemes upe
Mūrnieku zemes zemes zemes zemes zemes zemes zemes zemes ezers
Mūrnieku zemes zemes zemes zemes zemes zemes zemes zemes purvs
Mūrnieku zemes zemes zemes zemes zemes zemes zemes zemes sala
Mūrnieku zemes zemes zemes zemes zemes zemes zemes zemes tilts
Mūrnieku zemes zemes zemes zemes zemes zemes zemes zemes ūdens
Mūrnieku zemes zemes zemes zemes zemes zemes zemes zemes zeme
Mūrnieku zemes zemes zemes zemes zemes zemes zemes zemes zemes
Mūrnieku zemes zemes zemes zemes zemes zemes zemes zemes zemes ceļš
Mūrnieku zemes zemes zemes zemes zemes zemes zemes zemes zemes kalns
Mūrnieku zemes zemes zemes zemes zemes zemes zemes zemes zemes kapi
Mūrnieku zemes zemes zemes zemes zemes zemes zemes zemes zemes mežs
Mūrnieku zemes zemes zemes zemes zemes zemes zemes zemes zemes pļava
Mūrnieku zemes zemes zemes zemes zemes zemes zemes zemes zemes upe
Mūrnieku zemes zemes zemes zemes zemes zemes zemes zemes zemes ezers
Mūrnieku zemes zemes zemes zemes zemes zemes zemes zemes zemes purvs
Mūrnieku zemes zemes zemes zemes zemes zemes zemes zemes zemes sala
Mūrnieku zemes zemes zemes zemes zemes zemes zemes zemes zemes tilts
Mūrnieku zemes zemes zemes zemes zemes zemes zemes zemes zemes ūdens
Mūrnieku zemes zemes zemes zemes zemes zemes zemes zemes zemes zeme
Mūrnieku zemes zemes zemes zemes zemes zemes zemes zemes zemes zemes
Mūrnieku zemes zemes zemes zemes zemes zemes zemes zemes zemes zemes ceļš
Mūrnieku zemes zemes zemes zemes zemes zemes zemes zemes zemes zemes kalns
Mūrnieku zemes zemes zemes zemes zemes zemes zemes zemes zemes zemes kapi
Mūrnieku zemes zemes zemes zemes zemes zemes zemes zemes zemes zemes mežs
Mūrnieku zemes zemes zemes zemes zemes zemes zemes zemes zemes zemes pļava
Mūrnieku zemes zemes zemes zemes zemes zemes zemes zemes zemes zemes upe
Mūrnieku zemes zemes zemes zemes zemes zemes zemes zemes zemes zemes ezers
Mūrnieku zemes zemes zemes zemes zemes zemes zemes zemes zemes zemes purvs
Mūrnieku zemes zemes zemes zemes zemes zemes zemes zemes zemes zemes sala
Mūrnieku zemes zemes zemes zemes zemes zemes zemes zemes zemes zemes tilts
Mūrnieku zemes zemes zemes zemes zemes zemes zemes zemes zemes zemes ūdens
Mūrnieku zemes zemes zemes zemes zemes zemes zemes zemes zemes zemes zeme
Mūrnieku zemes zemes zemes zemes zemes zemes zemes zemes zemes zemes zemes
Mūrnieku zemes zemes zemes zemes zemes zemes zemes zemes zemes zemes zemes ceļš
Mūrnieku zemes zemes zemes zemes zemes zemes zemes zemes zemes zemes zemes kalns
Mūrnieku zemes zemes zemes zemes zemes zemes zemes zemes zemes zemes zemes kapi
Mūrnieku zemes zemes zemes zemes zemes zemes zemes zemes zemes zemes zemes mežs
Mūrnieku zemes zemes zemes zemes zemes zemes zemes zemes zemes zemes zemes pļava
Mūrnieku zemes zemes zemes zemes zemes zemes zemes zemes zemes zemes zemes upe
Mūrnieku zemes zemes zemes zemes zemes zemes zemes zemes zemes zemes zemes ezers
Mūrnieku zemes zemes zemes zemes zemes zemes zemes zemes zemes zemes zemes purvs
Mūrnieku zemes zemes zemes zemes zemes zemes zemes zemes zemes zemes zemes sala
Mūrnieku zemes zemes zemes zemes zemes zemes zemes zemes zemes zemes zemes tilts
Mūrnieku zemes zemes zemes zemes zemes zemes zemes zemes zemes zemes zemes ūdens
Mūrnieku zemes zemes zemes zemes zemes zemes zemes zemes zemes zemes zemes zeme
Mūrnieku zemes zemes zemes zemes zemes zemes zemes zemes zemes zemes zemes zemes
Mūrnieku zemes zemes zemes zemes zemes zemes zemes zemes zemes zemes zemes zemes ceļš
Mūrnieku zemes zemes zemes zemes zemes zemes zemes zemes zemes zemes zemes zemes kalns
Mūrnieku zemes zemes zemes zemes zemes zemes zemes zemes zemes zemes zemes zemes kapi
Mūrnieku zemes zemes zemes zemes zemes zemes zemes zemes zemes zemes zemes zemes mežs
Mūrnieku zemes zemes zemes zemes zemes zemes zemes zemes zemes zemes zemes zemes pļava
Mūrnieku zemes zemes zemes zemes zemes zemes zemes zemes zemes zemes zemes zemes upe
Mūrnieku zemes zemes zemes zemes zemes zemes zemes zemes zemes zemes zemes zemes ezers
Mūrnieku zemes zemes zemes zemes zemes zemes zemes zemes zemes zemes zemes zemes purvs
Mūrnieku zemes zemes zemes zemes zemes zemes zemes zemes zemes zemes zemes zemes sala
Mūrnieku zemes zemes zemes zemes zemes zemes zemes zemes zemes zemes zemes zemes tilts
Mūrnieku zemes zemes zemes zemes zemes zemes zemes zemes zemes zemes zemes zemes ūdens
Mūrnieku zemes zemes zemes zemes zemes zemes zemes zemes zemes zemes zemes zemes zeme
Mūrnieku zemes zemes zemes zemes zemes zemes zemes zemes zemes zemes zemes zemes zemes
Mūrnieku zemes zemes zemes zemes zemes zemes zemes zemes zemes zemes zemes zemes zemes ceļš
Mūrnieku zemes zemes zemes zemes zemes zemes zemes zemes zemes zemes zemes zemes zemes kalns
Mūrnieku zemes zemes zemes zemes zemes zemes zemes zemes zemes zemes zemes zemes zemes kapi
Mūrnieku zemes zemes zemes zemes zemes zemes zemes zemes zemes zemes zemes zemes zemes mežs
Mūrnieku zemes zemes zemes zemes zemes zemes zemes zemes zemes zemes zemes zemes zemes pļava
Mūrnieku zemes zemes zemes zemes zemes zemes zemes zemes zemes zemes zemes zemes zemes upe
Mūrnieku zemes zemes zemes zemes zemes zemes zemes zemes zemes zemes zemes zemes zemes ezers
Mūrnieku zemes zemes zemes zemes zemes zemes zemes zemes zemes zemes zemes zemes zemes purvs
Mūrnieku zemes zemes zemes zemes zemes zemes zemes zemes zemes zemes zemes zemes zemes sala
Mūrnieku zemes zemes zemes zemes zemes zemes zemes zemes zemes zemes zemes zemes zemes tilts
Mūrnieku zemes zemes zemes zemes zemes zemes zemes zemes zemes zemes zemes zemes zemes ūdens
Mūrnieku zemes zemes zemes zemes zemes zemes zemes zemes zemes zemes zemes zemes zemes zeme
Mūrnieku zemes zemes zemes zemes zemes zemes zemes zemes zemes zemes zemes zemes zemes zemes
Mūrnieku zemes zemes zemes zemes zemes zemes zemes zemes zemes zemes zemes zemes zemes zemes ceļš
Mūrnieku zemes zemes zemes zemes zemes zemes zemes zemes zemes zemes zemes zemes zemes zemes kalns
Mūrnieku zemes zemes zemes zemes zemes zemes zemes zemes zemes zemes zemes zemes zemes zemes kapi
Mūrnieku zemes zemes zemes zemes zemes zemes zemes zemes zemes zemes zemes zemes zemes zemes mežs
Mūrnieku zemes zemes zemes zemes zemes zemes zemes zemes zemes zemes zemes zemes zemes zemes pļava
Mūrnieku zemes zemes zemes zemes zemes zemes zemes zemes zemes zemes zemes zemes zemes zemes upe
Mūrnieku zemes zemes zemes zemes zemes zemes zemes zemes zemes zemes zemes zemes zemes zemes ezers
Mūrnieku zemes zemes zemes zemes zemes zemes zemes zemes zemes zemes zemes zemes zemes zemes purvs
Mūrnieku zemes zemes zemes zemes zemes zemes zemes zemes zemes zemes zemes zemes zemes zemes sala
Mūrnieku zemes zemes zemes zemes zemes zemes zemes zemes zemes zemes zemes zemes zemes zemes tilts
Mūrnieku zemes zemes zemes zemes zemes zemes zemes zemes zemes zemes zemes zemes zemes zemes ūdens
Mūrnieku zemes zemes zemes zemes zemes zemes zemes zemes zemes zemes zemes zemes zemes zemes zeme
Mūrnieku zemes zemes zemes zemes zemes zemes zemes zemes zemes zemes zemes zemes zemes zemes zemes
Mūrnieku zemes zemes zemes zemes zemes zemes zemes zemes zemes zemes zemes zemes zemes zemes zemes ceļš
Mūrnieku zemes zemes zemes zemes zemes zemes zemes zemes zemes zemes zemes zemes zemes zemes zemes kalns
Mūrnieku zemes zemes zemes zemes zemes zemes zemes zemes zemes zemes zemes zemes zemes zemes zemes kapi
Mūrnieku zemes zemes zemes zemes zemes zemes zemes zemes zemes zemes zemes zemes zemes zemes zemes mežs
Mūrnieku zemes zemes zemes zemes zemes zemes zemes zemes zemes zemes zemes zemes zemes zemes zemes pļava
Mūrnieku zemes zemes zemes zemes zemes zemes zemes zemes zemes zemes zemes zemes zemes zemes zemes upe
Mūrnieku zemes zemes zemes zemes zemes zemes zemes zemes zemes zemes zemes zemes zemes zemes zemes ezers
Mūrnieku zemes zemes zemes zemes zemes zemes zemes zemes zemes zemes zemes zemes zemes zemes zemes purvs
Mūrnieku zemes zemes zemes zemes zemes zemes zemes zemes zemes zemes zemes zemes zemes zemes zemes sala
Mūrnieku zemes zemes zemes zemes zemes zemes zemes zemes zemes zemes zemes zemes zemes zemes zemes tilts
Mūrnieku zemes zemes zemes zemes zemes zemes zemes zemes zemes zemes zemes zemes zemes zemes zemes ūdens
Mūrnieku zemes zemes zemes zemes zemes zemes zemes zemes zemes zemes zemes zemes zemes zemes zemes zeme
Mūrnieku zemes zemes zemes zemes zemes zemes zemes zemes zemes zemes zemes zemes zemes zemes zemes zemes
Mūrnieku zemes zemes zemes zemes zemes zemes zemes zemes zemes zemes zemes zemes zemes zemes zemes zemes ceļš
Mūrnieku zemes zemes zemes zemes zemes zemes zemes zemes zemes zemes zemes zemes zemes zemes zemes zemes kalns
Mūrnieku zemes zemes zemes zemes zemes zemes zemes zemes zemes zemes zemes zemes zemes zemes zemes zemes kapi
Mūrnieku zemes zemes zemes zemes zemes zemes zemes zemes zemes zemes zemes zemes zemes zemes zemes zemes mežs
Mūrnieku zemes zemes zemes zemes zemes zemes zemes zemes zemes zemes zemes zemes zemes zemes zemes zemes pļava
Mūrnieku zemes zemes zemes zemes zemes zemes zemes zemes zemes zemes zemes zemes zemes zemes zemes zemes upe
Mūrnieku zemes zemes zemes zemes zemes zemes zemes zemes zemes zemes zemes zemes zemes zemes zemes zemes ezers
Mūrnieku zemes zemes zemes zemes zemes zemes zemes zemes zemes zemes zemes zemes zemes zemes zemes zemes purvs
Mūrnieku zemes zemes zemes zemes zemes zemes zemes zemes zemes zemes zemes zemes zemes zemes zemes zemes sala
Mūrnieku zemes zemes zemes zemes zemes zemes zemes zemes zemes zemes zemes zemes zemes zemes zemes zemes tilts
Mūrnieku zemes zemes zemes zemes zemes zemes zemes zemes zemes zemes zemes zemes zemes zemes zemes zemes ūdens
Mūrnieku zemes zemes zemes zemes zemes zemes zemes zemes zemes zemes zemes zemes zemes zemes zemes zemes zeme
Mūrnieku zemes zemes zemes zemes zemes zemes zemes zemes zemes zemes zemes zemes zemes zemes zemes zemes zemes
Mūrnieku zemes zemes zemes zemes zemes zemes zemes zemes zemes zemes zemes zemes zemes zemes zemes zemes zemes ceļš
Mūrnieku zemes zemes zemes zemes zemes zemes zemes zemes zemes zemes zemes zemes zemes zemes zemes zemes zemes kalns
Mūrnieku zemes zemes zemes zemes zemes zemes zemes zemes zemes zemes zemes zemes zemes zemes zemes zemes zemes kapi
Mūrnieku zemes zemes zemes zemes zemes zemes zemes zemes zemes zemes zemes zemes zemes zemes zemes zemes zemes mežs
Mūrnieku zemes zemes zemes zemes zemes zemes zemes zemes zemes zemes zemes zemes zemes zemes zemes zemes zemes pļava
Mūrnieku zemes zemes zemes zemes zemes zemes zemes zemes zemes zemes zemes zemes zemes zemes zemes zemes zemes upe
Mūrnieku zemes zemes zemes zemes zemes zemes zemes zemes zemes zemes zemes zemes zemes zemes zemes zemes zemes ezers
Mūrnieku zemes zemes zemes zemes zemes zemes zemes zemes zemes zemes zemes zemes zemes zemes zemes zemes zemes purvs
Mūrnieku zemes zemes zemes zemes zemes zemes zemes zemes zemes zemes zemes zemes zemes zemes zemes zemes zemes sala
Mūrnieku zemes zemes zemes zemes zemes zemes zemes zemes zemes zemes zemes zemes zemes zemes zemes zemes zemes tilts
Mūrnieku zemes zemes zemes zemes zemes zemes zemes zemes zemes zemes zemes zemes zemes zemes zemes zemes zemes ūdens
Mūrnieku zemes zemes zemes zemes zemes zemes zemes zemes zemes zemes zemes zemes zemes zemes zemes zemes zemes zeme
Mūrnieku zemes zemes zemes zemes zemes zemes zemes zemes zemes zemes zemes zemes zemes zemes zemes zemes zemes zemes
Mūrnieku zemes zemes zemes zemes zemes zemes zemes zemes zemes zemes zemes zemes zemes zemes zemes zemes zemes zemes ceļš
Mūrnieku zemes zemes zemes zemes zemes zemes zemes zemes zemes zemes zemes zemes zemes zemes zemes zemes zemes zemes kalns
Mūrnieku zemes zemes zemes zemes zemes zemes zemes zemes zemes zemes zemes zemes zemes zemes zemes zemes zemes zemes kapi
Mūrnieku zemes zemes zemes zemes zemes zemes zemes zemes zemes zemes zemes zemes zemes zemes zemes zemes zemes zemes mežs
Mūrnieku zemes zemes zemes zemes zemes zemes zemes zemes zemes zemes zemes zemes zemes zemes zemes zemes zemes zemes pļava
Mūrnieku zemes zemes zemes zemes zemes zemes zemes zemes zemes zemes zemes zemes zemes zemes zemes zemes zemes zemes upe
Mūrnieku zemes zemes zemes zemes zemes zemes zemes zemes zemes zemes zemes zemes zemes zemes zemes zemes zemes zemes ezers
Mūrnieku zemes zemes zemes zemes zemes zemes zemes zemes zemes zemes zemes zemes zemes zemes zemes zemes zemes zemes purvs
Mūrnieku zemes zemes zemes zemes zemes zemes zemes zemes zemes zemes zemes zemes zemes zemes zemes zemes zemes zemes sala
Mūrnieku zemes zemes zemes zemes zemes zemes zemes zemes zemes zemes zemes zemes zemes zemes zemes zemes zemes zemes tilts
Mūrnieku zemes zemes zemes zemes zemes zemes zemes zemes zemes zemes zemes zemes zemes zemes zemes zemes zemes zemes ūdens
Mūrnieku zemes zemes zemes zemes zemes zemes zemes zemes zemes zemes zemes zemes zemes zemes zemes zemes zemes zemes zeme
Mūrnieku zemes zemes zemes zemes zemes zemes zemes zemes zemes zemes zemes zemes zemes zemes zemes zemes zemes zemes zemes
Mūrnieku zemes zemes zemes zemes zemes zemes zemes zemes zemes zemes zemes zemes zemes zemes zemes zemes zemes zemes zemes ceļš
Mūrnieku zemes zemes zemes zemes zemes zemes zemes zemes zemes zemes zemes zemes zemes zemes zemes zemes zemes zemes zemes kalns
Mūrnieku zemes zemes zemes zemes zemes zemes zemes zemes zemes zemes zemes zemes zemes zemes zemes zemes zemes zemes zemes kapi
Mūrnieku zemes zemes zemes zemes zemes zemes zemes zemes zemes zemes zemes zemes zemes zemes zemes zemes zemes zemes zemes mežs
Mūrnieku zemes zemes zemes zemes zemes zemes zemes zemes zemes zemes zemes zemes zemes zemes zemes zemes zemes zemes zemes pļava
Mūrnieku zemes zemes zemes zemes zemes zemes zemes zemes zemes zemes zemes zemes zemes zemes zemes zemes zemes zemes zemes upe
Mūrnieku zemes zemes zemes zemes zemes zemes zemes zemes zemes zemes zemes zemes zemes zemes zemes zemes zemes zemes zemes ezers
Mūrnieku zemes zemes zemes zemes zemes zemes zemes zemes zemes zemes zemes zemes zemes zemes zemes zemes zemes zemes zemes purvs
Mūrnieku zemes zemes zemes zemes zemes zemes zemes zemes zemes zemes zemes zemes zemes zemes zemes zemes zemes zemes zemes sala
Mūrnieku zemes zemes zemes zemes zemes zemes zemes zemes zemes zemes zemes zemes zemes zemes zemes zemes zemes zemes zemes tilts
Mūrnieku zemes zemes zemes zemes zemes zemes zemes zemes zemes zemes zemes zemes zemes zemes zemes zemes zemes zemes zemes ūdens
Mūrnieku zemes zemes zemes zemes zemes zemes zemes zemes zemes zemes zemes zemes zemes zemes zemes zemes zemes zemes zemes zeme
Mūrnieku zemes
Mūrnieku zemes ceļš
Mūrnieku zemes kalns
Mūrnieku zemes kapi
Mūrnieku zemes mežs
Mūrnieku zemes pļava
Mūrnieku zemes upe
Mūrnieku zemes ezers
Mūrnieku zemes purvs
Mūrnieku zemes sala
Mūrnieku zemes tilts
Mūrnieku zemes ūdens
Mūrnieku zemes zeme
Mūrnieku zemes
Mūrnieku zemes ceļš
Mūrnieku zemes kalns
Mūrnieku zemes kapi
Mūrnieku zemes mežs
Mūrnieku zemes pļava
Mūrnieku zemes upe
Mūrnieku zemes ezers
Mūrnieku zemes purvs
Mūrnieku zemes sala
Mūrnieku zemes tilts
Mūrnieku zemes ūdens
Mūrnieku zemes zeme
Mūrnieku zemes
Mūrnieku zemes ceļš
Mūrnieku zemes kalns
Mūrnieku zemes kapi
Mūrnieku zemes mežs
Mūrnieku zemes pļava
Mūrnieku zemes upe
Mūrnieku zemes ezers
Mūrnieku zemes purvs
Mūrnieku zemes sala
Mūrnieku zemes tilts
Mūrnieku zemes ūdens
Mūrnieku zemes zeme
Mūrnieku zemes
Mūrnieku zemes ceļš
Mūrnieku zemes kalns
Mūrnieku zemes kapi
Mūrnieku zemes mežs
Mūrnieku zemes pļava
Mūrnieku zemes upe
Mūrnieku zemes ezers
Mūrnieku zemes purvs
Mūrnieku zemes sala
Mūrnieku zemes tilts
Mūrnieku zemes ūdens
Mūrnieku zemes zeme
Mūrnieku zemes
Mūrnieku zemes ceļš
Mūrnieku zemes kalns
Mūrnieku zemes kapi
Mūrnieku zemes mežs
Mūrnieku zemes pļava
Mūrnieku zemes upe
Mūrnieku zemes ezers
Mūrnieku zemes purvs
Mūrnieku zemes sala
Mūrnieku zemes tilts
Mūrnieku zemes ūdens
Mūrnieku zemes zeme
Mūrnieku zemes
Mūrnieku zemes ceļš
Mūrnieku zemes kalns
Mūrnieku zemes zemes zemes zemes zemes zemes zemes zemes zemes zemes zemes zemes zemes zemes zemes zemes zemes zemes

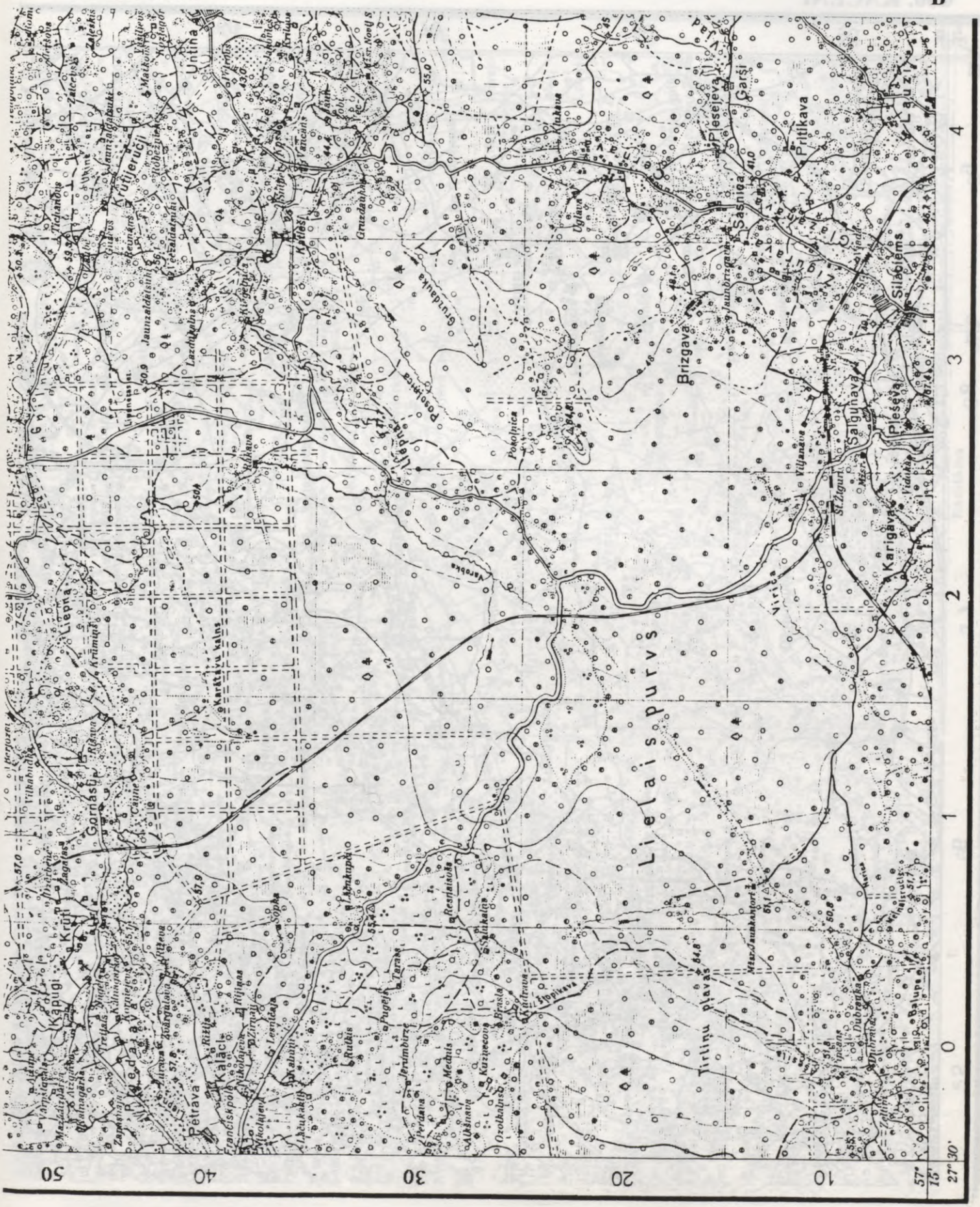
Untiņi
Krūtjeruči
Brizgava
Sāsnīga
Pļaseļeva
Garši
Pritkava
Laužu
Silaiems
Salgunava
Pļeševa
Karigava
Liepna
Gornaštu
Kapugi
Kalāči
Pētrava
Lielais Purvs
Tirlīņu plavas
Grīvas
Kaltiņi
Pokolnica
Varbole
Gruzdaiks
Posolnica
Virica
Vilkabrāļi
Karātāvu kalns
Rīdava
Rīkuži
Rudbāži
Jaunzaldeļsiņi
Laszdiņbrs
Krūtjeruči
Ozolkalns
Medņi
Pūpoļi
Jaunbrigava
Vilkāna
Vidiņka
Dubraška
Belupa
Kaltiņa
Pļaseļeva
Sāsnīga
Garši
Pritkava
Laužu
Silaiems
Brizgava
Salgunava
Pļeševa
Karigava
Virica
Pokolnica
Varbole
Posolnica
Gruzdaiks
Krūtjeruči
Kapugi
Kalāči
Pētrava
Gornaštu
Liepna
Lielais Purvs
Tirlīņu plavas
Grīvas
Kaltiņi
Rīdava
Rīkuži
Rudbāži
Medņi
Pūpoļi
Ozolkalns
Dubraška
Belupa
0
1
2
3
4
10
20
30
40
50
57° 18'
27° 30'

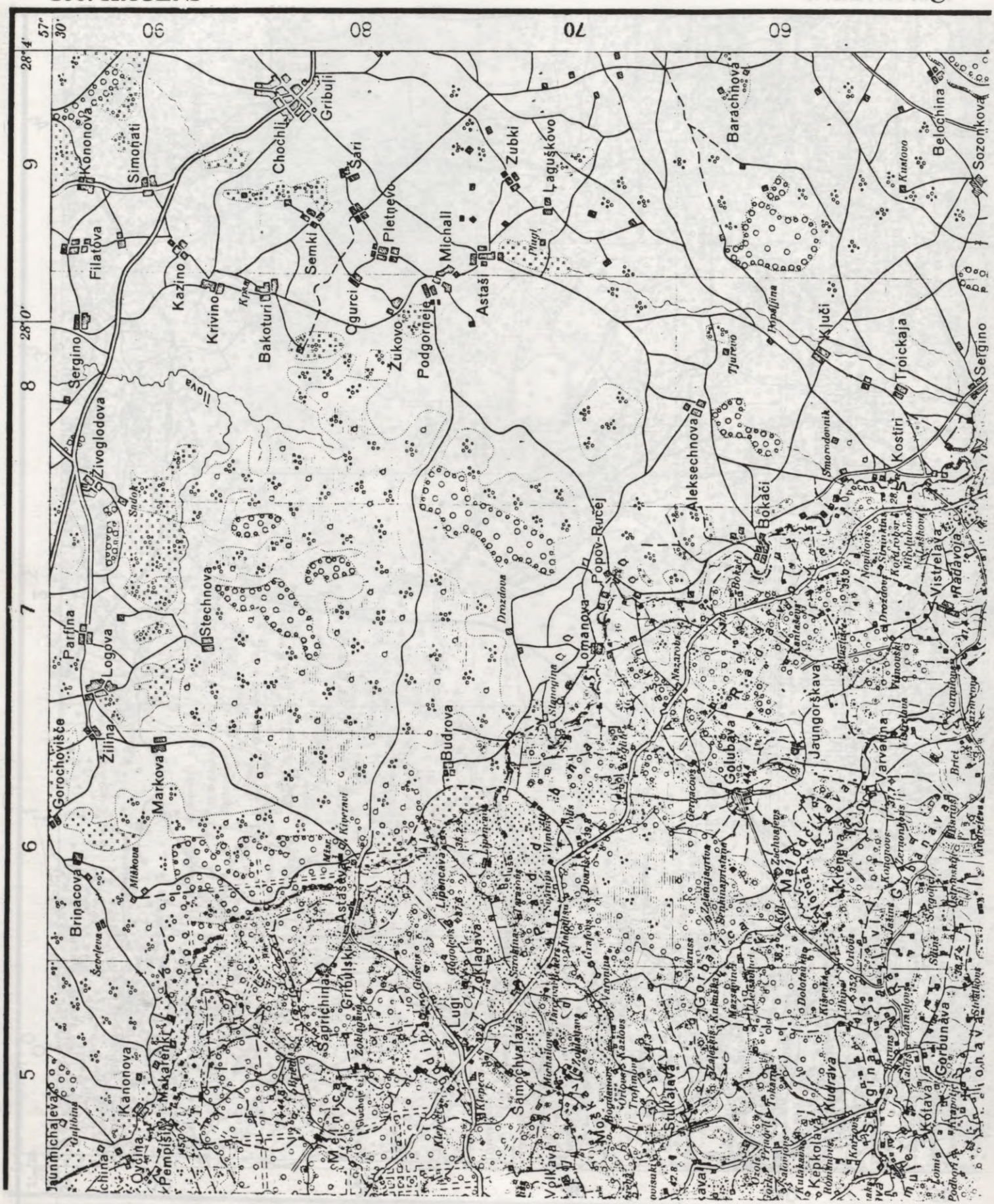
Kononova
Simoņati
Chochlin
Gribuļi
Šari
Zubki
Lagušķovo
Barachňova
Beločhina
Sozoňkova
Filatova
Pletņevo
Semki
Michall
Astaši
Kazino
Krivino
Bakoturi
Ogurci
Žukovo
Podgoŗņeje
Sergino
Živoglodova
Iłova
Stechnova
Parfina
Logova
Žilina
Gorochovište
Markova
Briņacova
Makarenki
Kanonova
Pempiši
Sapričihina
Griboļskij
Asaševo
Budrova
Lugi
Žoklagava
Lipoņcava
Popov-Ručej
Lomanova
Aleksechnova
Bokači
Kostiri
Troickaja
Kluči
Vistelava
Radavoja
Jaungorškava
Golubava
Varvakina
Majdačkava
Kreņevka
Gorbačkava
Gorbunava
Kudrava
Stukalava
Kepkolava
Volkava
Mošnica
Samoškvalava
Dolotovka
Tjurkino
Smorodnik
Dnoļjina
Kustovo
Drozdova
Mazarova
Vilnouski
Karatkevo
Bokari
Nagibino
Mihalkovo
Kuzmičevo
Kuļakovo
Kuļakovka
Kuļakovskaja
Kuļakovskij
Kuļakovskoje
Kuļakovskoje
Kuļakovskoje

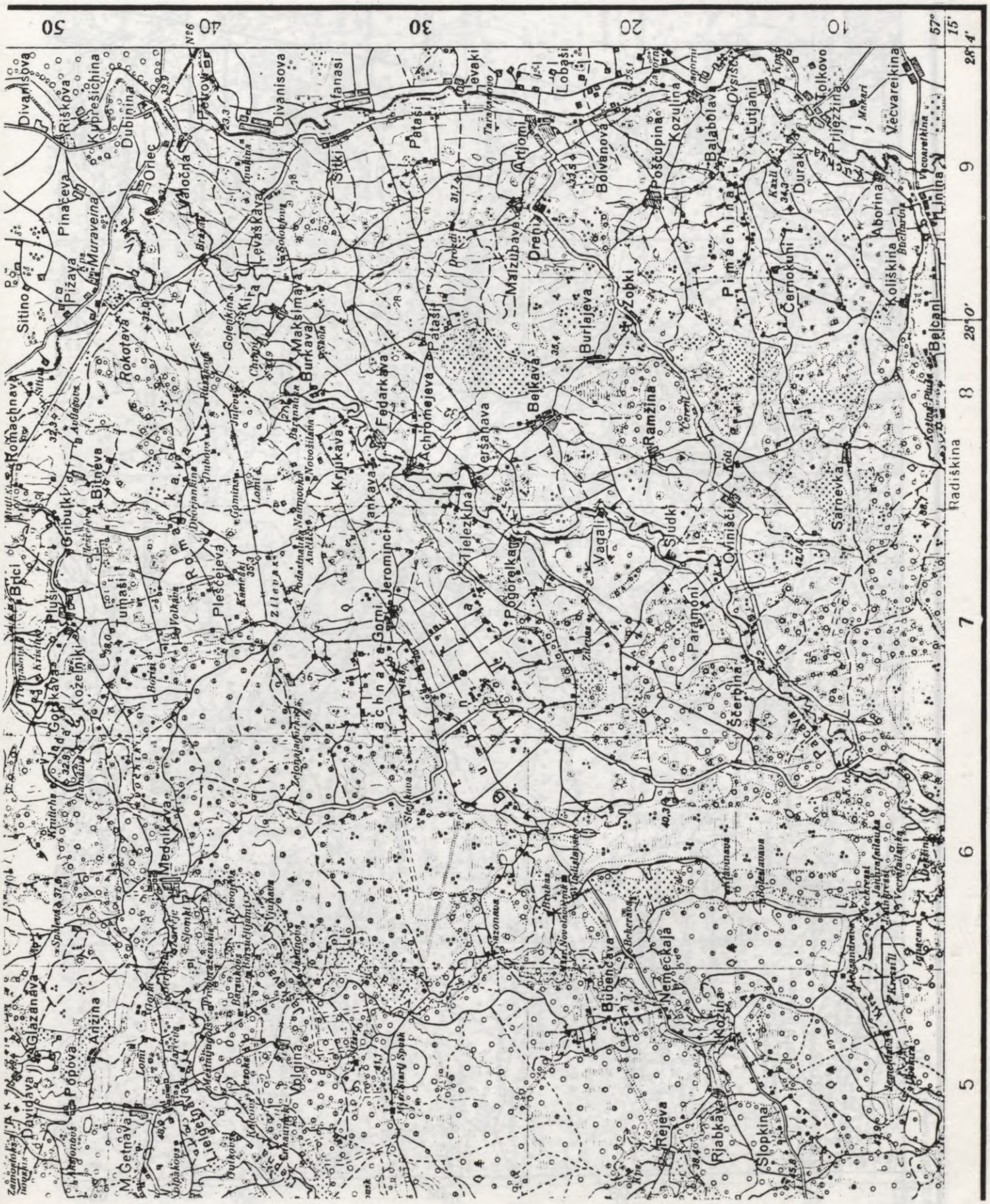
50
40
30
20
10
57°
15'
28°4'
28°0'
9
8
7
6
5
Radiškina
Divanisova
Riškova
Kuprešichina
Dubinina
Orlec
Pinačeva
Muraveina
Pižava
Sitino
Rokotava
Romachnava
Bitneva
Gribulki
Brici
Pluši
Tumaši
Kozelniki
Gotskava
Mednikava
Glazanava
Anžina
Popova
Davidava
M. Getnava
Lielgetnava
Volgina
Zachnava
Gorni
Jerominci
Pleščejeva
Krjukava
Vankava
Fedarkava
Achromejeva
Pataši
Belkava
Veršanava
Tjelezkina
Pogorelka
Vagali
Sludki
Ovinišči
Paramoni
Ščerbina
Palčava
Ramžina
Burlajeva
Zobki
Malzubava
Dreni
Artjomi
Bolvanova
Poščupina
Kozulina
Balabolava
Lutjani
Pimachina
Černokuni
Duraki
Aborina
Koliškina
Belcani
Linina
Vecvareikina
Tolkovo
Prijezžina
Lobaši
Levaki
Afanasi
Sitki
Valočna
Petrovi
Levaškava
Kira
Maksimava
Burkava
Golenkina
Kozelniki
Nemeckaja
Bubenčava
Kožina
Rejeva
Rjabkava
Slopkina
Sarnevka

101. JAUNLATGALE (ABRENE)

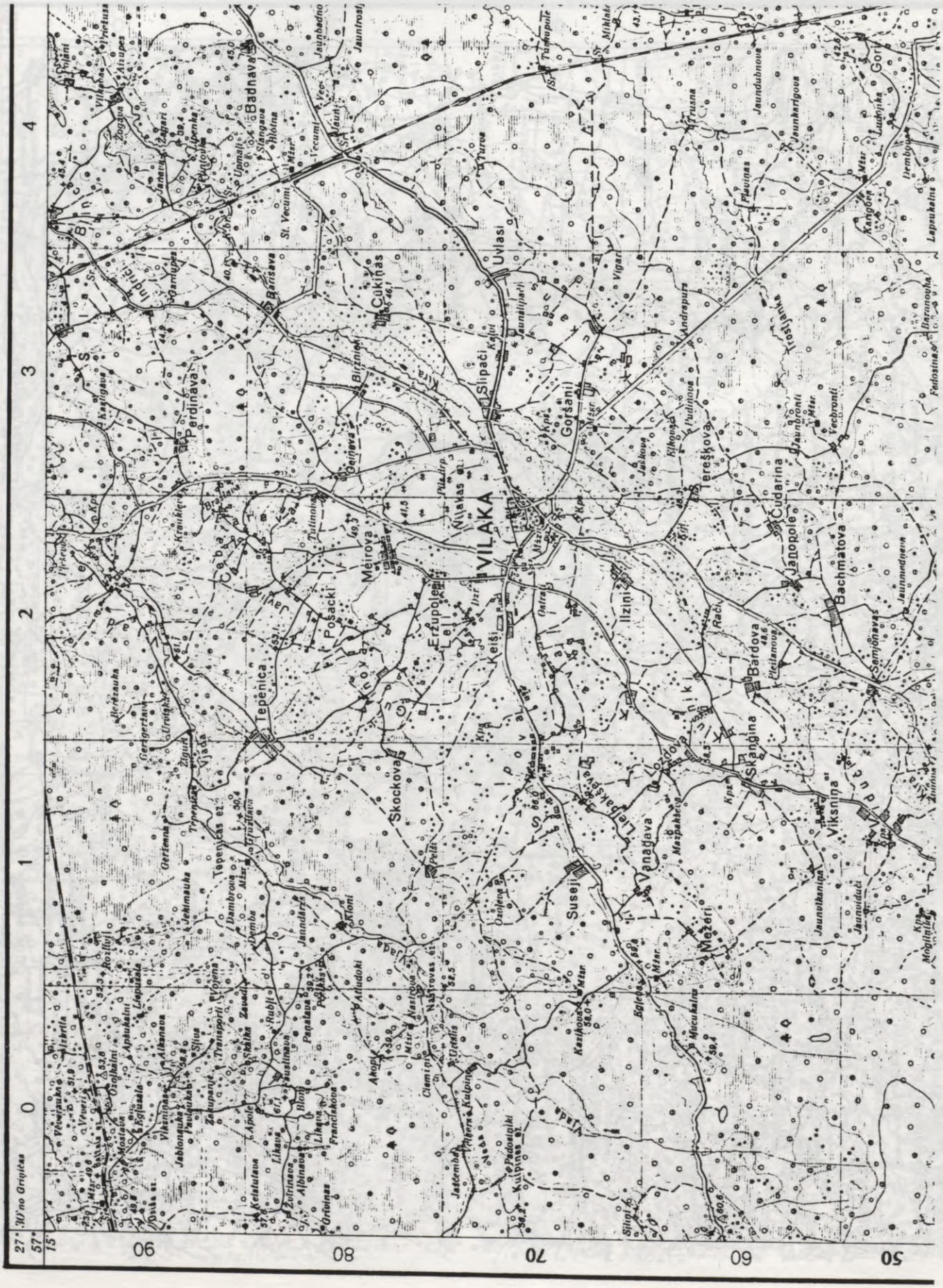
VILAKA
Badnava
Perdnava
Cukinas
Uvlasi
Slipači
Gorsani
Tereškova
Cudarina
Janopole
Bachmatova
Bardova
Skangina
Viksnina
Meirova
Tepenica
Pošacki
Erzupole
Ilzini
Skockova
Vanagava
Suseji
Mežeri
Gorodenik
Lejasbrieži
Ozolova
Kalnini
Kalpini
Jaunlatgale
Jaunkarigova
Jaundubnova
Jaunbadnova
Jaunlijepāri
Andrapuri
Jaunbrenti
Jaunnudeva
Jaunvidusi
Jaunvitkanisi
Samjonavas
Mogilnik
Vecbrenti
Lapsukalns
Feldsinava
Barinopole
Jaunlatgale
Abrene
Pelši
Kalpini
Pudonigiki
Jaunlijepāri
Jaunbadnova
Jaunkarigova
Jaundubnova
Jaunvidusi
Jaunvitkanisi
Jaunnudeva

101. JAUNLATGALE (ABRENE)

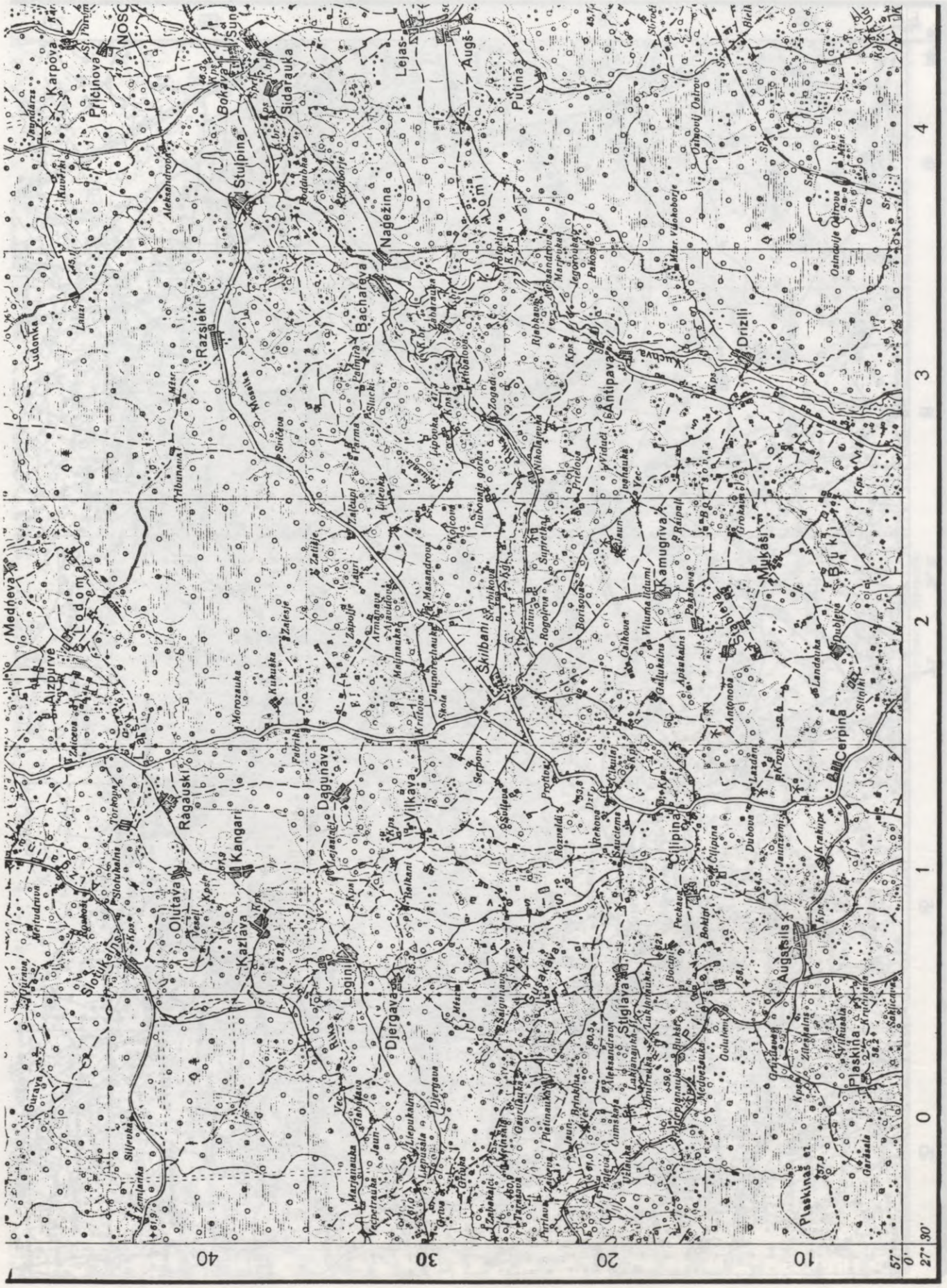

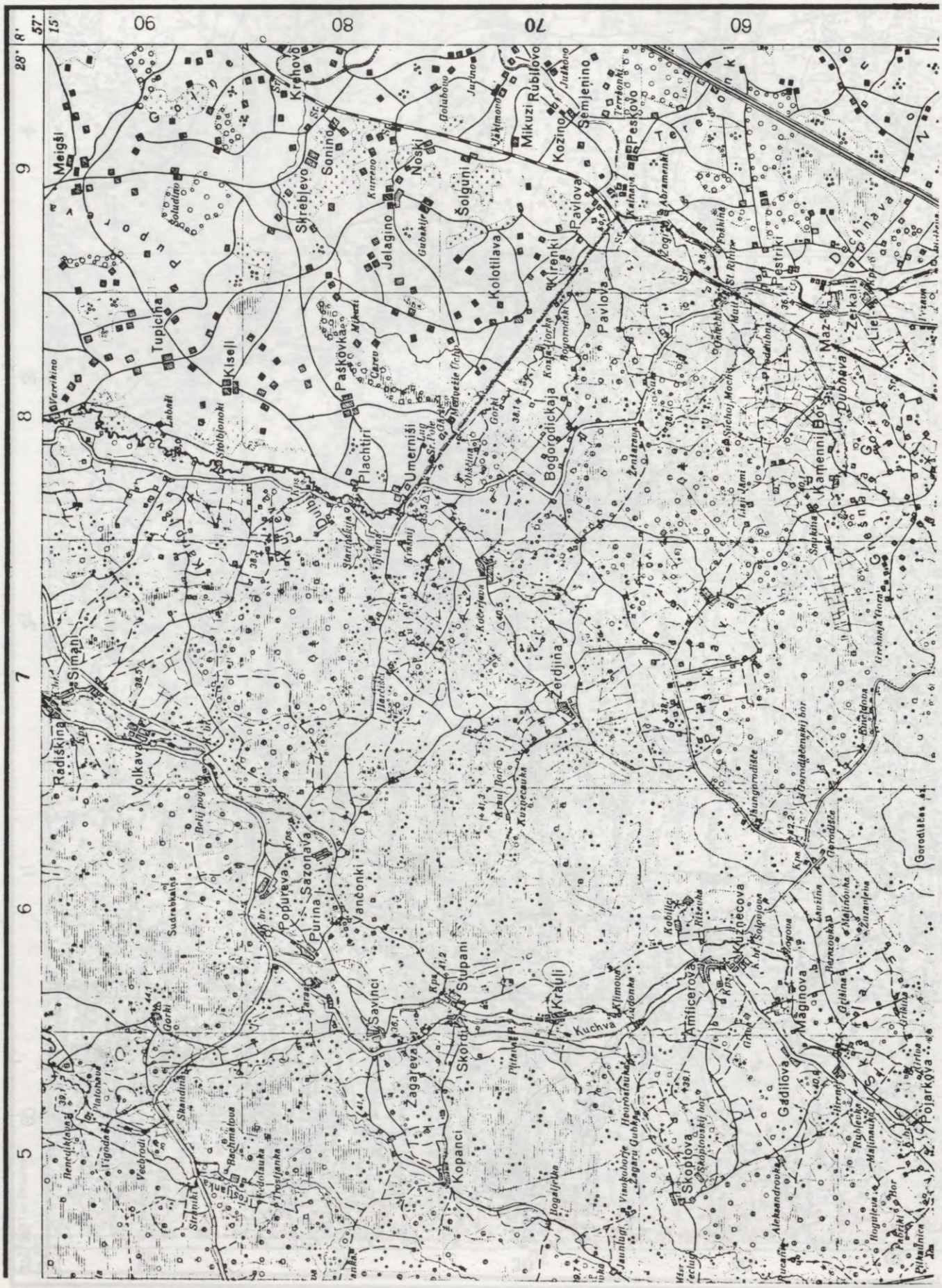
06
08
70
60
57'
15'
28°
8'
9
8
7
6
5
Meigši
Krehovo
Sonino
Skrebļevo
Mikuzi
Rubļovo
Kozino
Semļenino
Pesškovo
Jelagino
Noski
Šolgūni
Kolotilava
Pavlova
Krenki
Pestriki
Tupiciha
Kisel'
Paškovka
Plachtiri
Umerniši
Bogorodickaja
Kamenni Bor
Simani
Radiškina
Volkava
Purina
Sazonava
Popureva
Vanconki
Savinci
Stupani
Skordi
Žagarevo
Kopanci
Kraŭli
Amficeva
Kuznecova
Maginova
Gadilova
Skoptova
Pojarkova
Kuchva

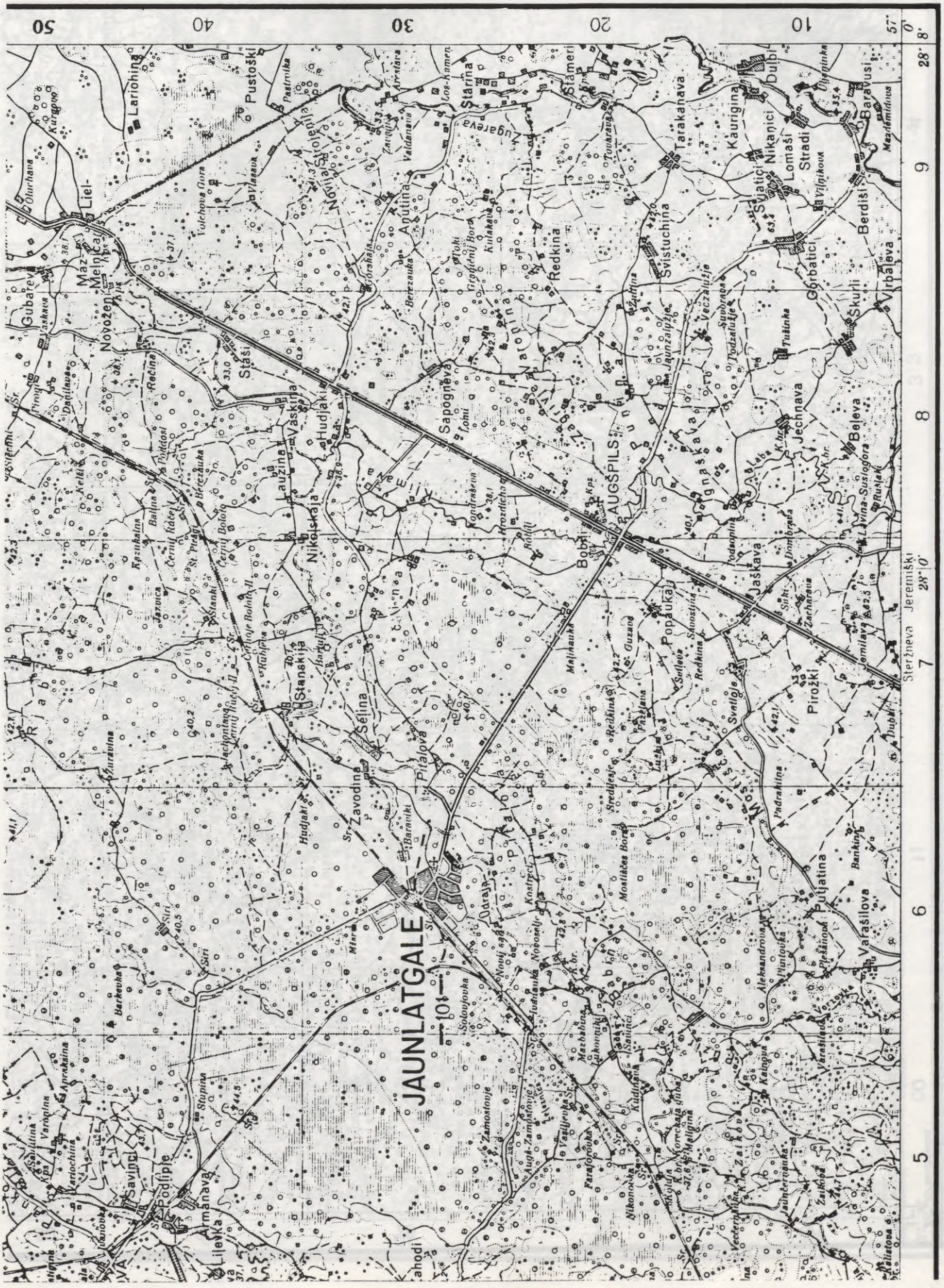
JAUNLATGALE
101
AUGŠPILS
Sterzneva Jeremiški
Lielā
Pustoški
Stāmeri
Tarakanava
Kauriņa
Nikaņici
Dubļi
Baravusi
Berdiši
Skuri
Virbaļeva
Gorbatici
Jeznava
Beļeva
Svistuchina
Redkina
Anutina
Sapogņeva
Stāši
Novoženi
Gubarevo
Lariohina
Kurgovo
Mazā Melnā
Hudjaki
Vaskuļa
Lauzinek
Nikolskaja
Stanskija
Selina
Pitalova
Zavodine
Bobri
Popaukaj
Jaškava
Pirožki
Puļjatina
Varašilova
Aleksandrova
Kaļagova
Ļudkovka
Ļudkovski
Ļudkovski Zamostovje
Zamostovje
Solovjovka
Novoselky
Ostrica
Draja
Mirna
Barkovka
Barkovski
Sirī
Slupina
Savinci
Podfipļe
Lielvka
Armanava
Ahodi
Jaunlatgales
Pīlādži
Jaunzaļuļe
Veczaļuļe
Svidrovo
Tudinka
Vilcinkova
Lomaši
Strādi
Mazdēmidova
Kurgovo
Volchova Gora
Pastnika
Los-kamen
Zugareva
Valdanava
Zarečje
Tovarava
Tihoje
Virgoļemij Bora
Kulakova
Berezauka
Kondrakova
Hrozdicha
Kalitl
Kpz
Kpz
Kpz


BALTINAVA
Adumava
Aususala
Plieņava
Pleševo
Dukuļeva
Belina Kvašņeva
Stikunava
Briežusala
Abriņi
Pūsiņa
Pūželava
Jaunmaksi
Teležniki
Makši
Silīšte
Kalveri
Tuļina
Varņeha
Lavruti
Ludzas
Brontļi
Nagļi
Nikšiņa
Gora
Syņava
Skangeļi
Zaikavas Stacija
Zaikavas
Vistiņuka
Krūdrucēje
Dzerveņi
Maļupe
Peisa
Puncuļava
Rīsavas
Obeļeva
Svatauņe
Jorzava
Blauzgava
Mežrūkaņa
Durspriedes
Klangavas
Ozolavas
Mutņieku
Kalnameļi
Pazaļeka
Ķirbuļeva
Ķirbuļkalns
Ķirbuļkrogs
Ķirbuļkroga
Ķirbuļkroga
Ķirbuļkroga

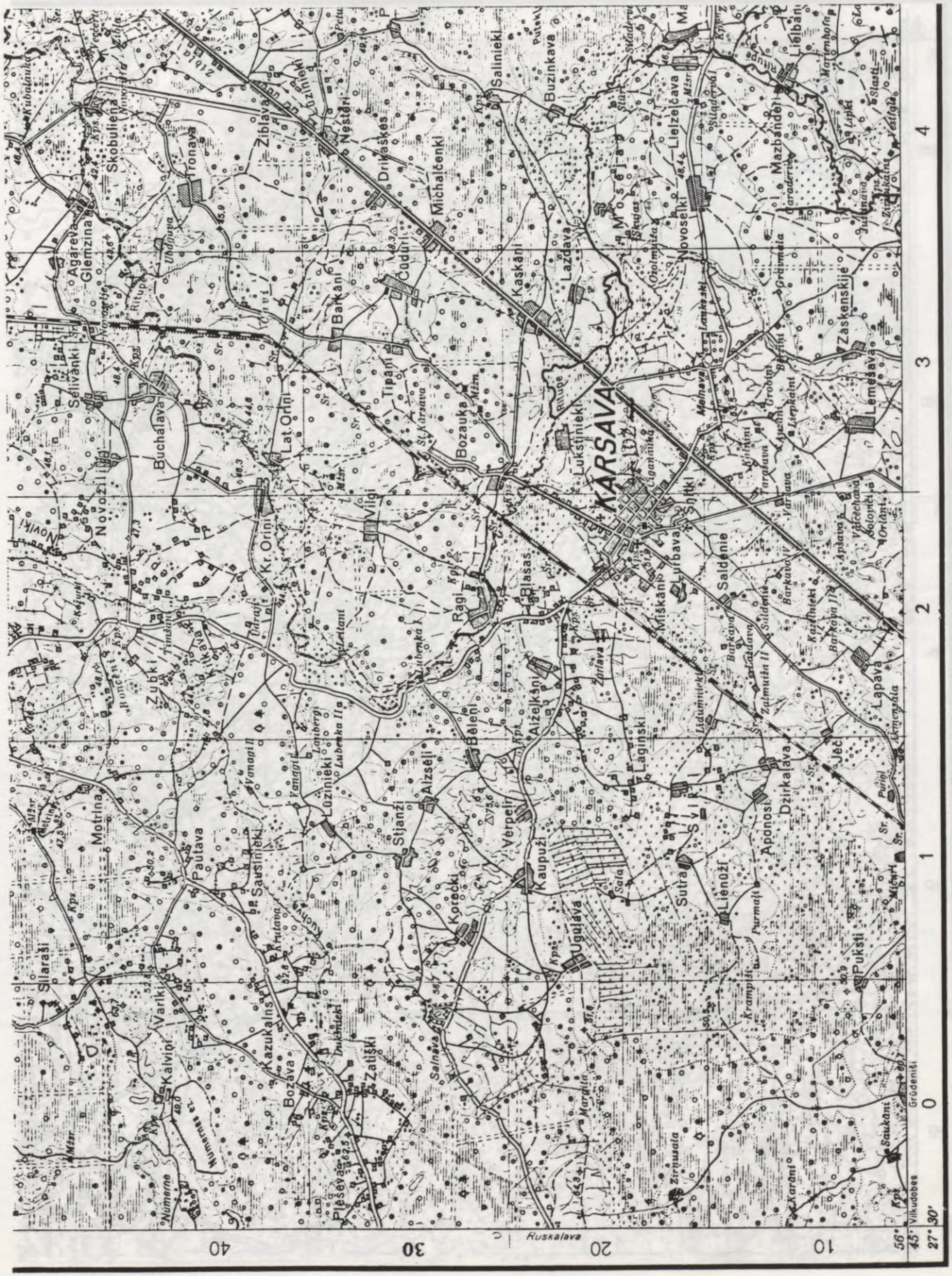
KĀRSAVA
Ruskalava
Vilkaboles
Grūdeniši
Saukāni
Karāni
Pukšti
Liēnāži
Dzirkalava
Ječ
Lapava
Saldenie
Miškāni
Lubava
Sutra
Aponos
Lagiņski
Kaupuži
Ugulava
Verpeiri
Alzeļi
Stjanži
Kotečki
Bleņi
Alžeļkšņi
Ragi
Blasas
Vilgi
Kr. Orini
Lat. Orini
Novozili
Selivanki
Buchalava
Agareva
Glemzina
Skobuliena
Ziblava
Tronava
Nēsteri
Driķaškes
Michaļčenki
Cuduri
Barkani
Tipani
Bozauka
Kaskāni
Buzinkava
Saliņieki
Lazdava
Lukstiņieki
Mošeļi
Novoseļki
Lielzeļčava
Mazbandeļi
Lielbāni
Zaskenskije
Lemešava
Sutra
Motrina
Pautava
Sausiņieki
Lazuļi
Varikāni
Kalvipi
Kazukalns
Bozava
Zatiški
Plešēva
Numerne
Slarāši
Zubki
Lazdiņieki
Lazdiņi
Lubenka
Lubenka IIa
Vangaiļi
Vangaiļi II
Tirāni
Tirāni II
Kr. Orini
Lat. Orini
Novozili
Melnava
Grobiņa
Lerpkalni
Tarpkalni
Tarpkava
Kārkļi
Sūtiņi
Sūtiņi II
Barkava
Barkava II
Barkavas II
Zaļmuiža II
Ladumiņieki
Lagiņski
Sarā
Purmaļi
Krampļi
Apbava
Apbava II
Vācelēnava
Jaunā
Jaunā II
Jaunā III
Jaunā IV
Jaunā V
Jaunā VI
Jaunā VII
Jaunā VIII
Jaunā IX
Jaunā X
Jaunā XI
Jaunā XII
Jaunā XIII
Jaunā XIV
Jaunā XV
Jaunā XVI
Jaunā XVII
Jaunā XVIII
Jaunā XIX
Jaunā XX
Jaunā XXI
Jaunā XXII
Jaunā XXIII
Jaunā XXIV
Jaunā XXV
Jaunā XXVI
Jaunā XXVII
Jaunā XXVIII
Jaunā XXIX
Jaunā XXX
Jaunā XXXI
Jaunā XXXII
Jaunā XXXIII
Jaunā XXXIV
Jaunā XXXV
Jaunā XXXVI
Jaunā XXXVII
Jaunā XXXVIII
Jaunā XXXIX
Jaunā XL
Jaunā XLI
Jaunā XLII
Jaunā XLIII
Jaunā XLIV
Jaunā XLV
Jaunā XLVI
Jaunā XLVII
Jaunā XLVIII
Jaunā XLIX
Jaunā L
Jaunā LI
Jaunā LII
Jaunā LIII
Jaunā LIV
Jaunā LV
Jaunā LVI
Jaunā LVII
Jaunā LVIII
Jaunā LIX
Jaunā LX
Jaunā LXI
Jaunā LXII
Jaunā LXIII
Jaunā LXIV
Jaunā LXV
Jaunā LXVI
Jaunā LXVII
Jaunā LXVIII
Jaunā LXIX
Jaunā LXX
Jaunā LXXI
Jaunā LXXII
Jaunā LXXIII
Jaunā LXXIV
Jaunā LXXV
Jaunā LXXVI
Jaunā LXXVII
Jaunā LXXVIII
Jaunā LXXIX
Jaunā LXXX
Jaunā LXXXI
Jaunā LXXXII
Jaunā LXXXIII
Jaunā LXXXIV
Jaunā LXXXV
Jaunā LXXXVI
Jaunā LXXXVII
Jaunā LXXXVIII
Jaunā LXXXIX
Jaunā XC
Jaunā XCI
Jaunā XCII
Jaunā XCIII
Jaunā XCIV
Jaunā XCV
Jaunā XCVI
Jaunā XCVII
Jaunā XCVIII
Jaunā XCIX
Jaunā C
Jaunā CI
Jaunā CII
Jaunā CIII
Jaunā CIV
Jaunā CV
Jaunā CVI
Jaunā CVII
Jaunā CVIII
Jaunā CIX
Jaunā CX
Jaunā CXI
Jaunā CXII
Jaunā CXIII
Jaunā CXIV
Jaunā CXV
Jaunā CXVI
Jaunā CXVII
Jaunā CXVIII
Jaunā CXIX
Jaunā CXX
Jaunā CXXI
Jaunā CXXII
Jaunā CXXIII
Jaunā CXXIV
Jaunā CXXV
Jaunā CXXVI
Jaunā CXXVII
Jaunā CXXVIII
Jaunā CXXIX
Jaunā CXXX
Jaunā CXXXI
Jaunā CXXXII
Jaunā CXXXIII
Jaunā CXXXIV
Jaunā CXXXV
Jaunā CXXXVI
Jaunā CXXXVII
Jaunā CXXXVIII
Jaunā CXXXIX
Jaunā CXL
Jaunā CXLI
Jaunā CXLII
Jaunā CXLIII
Jaunā CXLIV
Jaunā CXLV
Jaunā CXLVI
Jaunā CXLVII
Jaunā CXLVIII
Jaunā CXLIX
Jaunā CL
Jaunā CLI
Jaunā CLII
Jaunā CLIII
Jaunā CLIV
Jaunā CLV
Jaunā CLVI
Jaunā CLVII
Jaunā CLVIII
Jaunā CLIX
Jaunā CLX
Jaunā CLXI
Jaunā CLXII
Jaunā CLXIII
Jaunā CLXIV
Jaunā CLXV
Jaunā CLXVI
Jaunā CLXVII
Jaunā CLXVIII
Jaunā CLXIX
Jaunā CLXX
Jaunā CLXXI
Jaunā CLXXII
Jaunā CLXXIII
Jaunā CLXXIV
Jaunā CLXXV
Jaunā CLXXVI
Jaunā CLXXVII
Jaunā CLXXVIII
Jaunā CLXXIX
Jaunā CLXXX
Jaunā CLXXXI
Jaunā CLXXXII
Jaunā CLXXXIII
Jaunā CLXXXIV
Jaunā CLXXXV
Jaunā CLXXXVI
Jaunā CLXXXVII
Jaunā CLXXXVIII
Jaunā CLXXXIX
Jaunā CXC
Jaunā CXCI
Jaunā CXCII
Jaunā CXCIII
Jaunā CXCIV
Jaunā CXCV
Jaunā CXCVI
Jaunā CXCVII
Jaunā CXCVIII
Jaunā CXCIX
Jaunā CC
Jaunā CCI
Jaunā CCII
Jaunā CCIII
Jaunā CCIV
Jaunā CCV
Jaunā CCVI
Jaunā CCVII
Jaunā CCVIII
Jaunā CCIX
Jaunā CCX
Jaunā CCXI
Jaunā CCXII
Jaunā CCXIII
Jaunā CCXIV
Jaunā CCXV
Jaunā CCXVI
Jaunā CCXVII
Jaunā CCXVIII
Jaunā CCXIX
Jaunā CCXX
Jaunā CCXXI
Jaunā CCXXII
Jaunā CCXXIII
Jaunā CCXXIV
Jaunā CCXXV
Jaunā CCXXVI
Jaunā CCXXVII
Jaunā CCXXVIII
Jaunā CCXXIX
Jaunā CCXXX
Jaunā CCXXXI
Jaunā CCXXXII
Jaunā CCXXXIII
Jaunā CCXXXIV
Jaunā CCXXXV
Jaunā CCXXXVI
Jaunā CCXXXVII
Jaunā CCXXXVIII
Jaunā CCXXXIX
Jaunā CCXL
Jaunā CCXLI
Jaunā CCXLII
Jaunā CCXLIII
Jaunā CCXLIV
Jaunā CCXLV
Jaunā CCXLVI
Jaunā CCXLVII
Jaunā CCXLVIII
Jaunā CCXLIX
Jaunā CCL
Jaunā CCLI
Jaunā CCLII
Jaunā CCLIII
Jaunā CCLIV
Jaunā CCLV
Jaunā CCLVI
Jaunā CCLVII
Jaunā CCLVIII
Jaunā CCLIX
Jaunā CCLX
Jaunā CCLXI
Jaunā CCLXII
Jaunā CCLXIII
Jaunā CCLXIV
Jaunā CCLXV
Jaunā CCLXVI
Jaunā CCLXVII
Jaunā CCLXVIII
Jaunā CCLXIX
Jaunā CCLXX
Jaunā CCLXXI
Jaunā CCLXXII
Jaunā CCLXXIII
Jaunā CCLXXIV
Jaunā CCLXXV
Jaunā CCLXXVI
Jaunā CCLXXVII
Jaunā CCLXXVIII
Jaunā CCLXXIX
Jaunā CCLXXX
Jaunā CCLXXXI
Jaunā CCLXXXII
Jaunā CCLXXXIII
Jaunā CCLXXXIV
Jaunā CCLXXXV
Jaunā CCLXXXVI
Jaunā CCLXXXVII
Jaunā CCLXXXVIII
Jaunā CCLXXXIX
Jaunā CCXC
Jaunā CCXCI
Jaunā CCXCII
Jaunā CCXCIII
Jaunā CCXCIV
Jaunā CCXCV
Jaunā CCXCVI
Jaunā CCXCVII
Jaunā CCXCVIII
Jaunā CCXCIX
Jaunā CCC
Jaunā CCCI
Jaunā CCCII
Jaunā CCCIII
Jaunā CCCIV
Jaunā CCCV
Jaunā CCCVI
Jaunā CCCVII
Jaunā CCCVIII
Jaunā CCCIX
Jaunā CCCX
Jaunā CCCXI
Jaunā CCCXII
Jaunā CCCXIII
Jaunā CCCXIV
Jaunā CCCXV
Jaunā CCCXVI
Jaunā CCCXVII
Jaunā CCCXVIII
Jaunā CCCXIX
Jaunā CCCXX
Jaunā CCCXXI
Jaunā CCCXXII
Jaunā CCCXXIII
Jaunā CCCXXIV
Jaunā CCCXXV
Jaunā CCCXXVI
Jaunā CCCXXVII
Jaunā CCCXXVIII
Jaunā CCCXXIX
Jaunā CCCXXX
Jaunā CCCXXXI
Jaunā CCCXXXII
Jaunā CCCXXXIII
Jaunā CCCXXXIV
Jaunā CCCXXXV
Jaunā CCCXXXVI
Jaunā CCCXXXVII
Jaunā CCCXXXVIII
Jaunā CCCXXXIX
Jaunā CCCXL
Jaunā CCCXLI
Jaunā CCCXLII
Jaunā CCCXLIII
Jaunā CCCXLIV
Jaunā CCCXLV
Jaunā CCCXLVI
Jaunā CCCXLVII
Jaunā CCCXLVIII
Jaunā CCCXLIX
Jaunā CCCL
Jaunā CCCLI
Jaunā CCCLII
Jaunā CCCLIII
Jaunā CCCLIV
Jaunā CCCLV
Jaunā CCCLVI
Jaunā CCCLVII
Jaunā CCCLVIII
Jaunā CCCLIX
Jaunā CCCLX
Jaunā CCCLXI
Jaunā CCCLXII
Jaunā CCCLXIII
Jaunā CCCLXIV
Jaunā CCCLXV
Jaunā CCCLXVI
Jaunā CCCLXVII
Jaunā CCCLXVIII
Jaunā CCCLXIX
Jaunā CCCLXX
Jaunā CCCLXXI
Jaunā CCCLXXII
Jaunā CCCLXXIII
Jaunā CCCLXXIV
Jaunā CCCLXXV
Jaunā CCCLXXVI
Jaunā CCCLXXVII
Jaunā CCCLXXVIII
Jaunā CCCLXXIX
Jaunā CCCLXXX
Jaunā CCCLXXXI
Jaunā CCCLXXXII
Jaunā CCCLXXXIII
Jaunā CCCLXXXIV
Jaunā CCCLXXXV
Jaunā CCCLXXXVI
Jaunā CCCLXXXVII
Jaunā CCCLXXXVIII
Jaunā CCCLXXXIX
Jaunā CCCXC
Jaunā CCCXCI
Jaunā CCCXCII
Jaunā CCCXCIII
Jaunā CCCXCIV
Jaunā CCCXCV
Jaunā CCCXCVI
Jaunā CCCXCVII
Jaunā CCCXCVIII
Jaunā CCCXCIX
Jaunā CD
Jaunā CDI
Jaunā CDII
Jaunā CDIII
Jaunā CDIV
Jaunā CDV
Jaunā CDVI
Jaunā CDVII
Jaunā CDVIII
Jaunā CDIX
Jaunā CDX
Jaunā CDXI
Jaunā CDXII
Jaunā CDXIII
Jaunā CDXIV
Jaunā CDXV
Jaunā CDXVI
Jaunā CDXVII
Jaunā CDXVIII
Jaunā CDXIX
Jaunā CDXX
Jaunā CDXXI
Jaunā CDXXII
Jaunā CDXXIII
Jaunā CDXXIV
Jaunā CDXXV
Jaunā CDXXVI
Jaunā CDXXVII
Jaunā CDXXVIII
Jaunā CDXXIX
Jaunā CDXXX
Jaunā CDXXXI
Jaunā CDXXXII
Jaunā CDXXXIII
Jaunā CDXXXIV
Jaunā CDXXXV
Jaunā CDXXXVI
Jaunā CDXXXVII
Jaunā CDXXXVIII
Jaunā CDXXXIX
Jaunā CDXL
Jaunā CDXLI
Jaunā CDXLII
Jaunā CDXLIII
Jaunā CDXLIV
Jaunā CDXLV
Jaunā CDXLVI
Jaunā CDXLVII
Jaunā CDXLVIII
Jaunā CDXLIX
Jaunā CDL
Jaunā CDLI
Jaunā CDLII
Jaunā CDLIII
Jaunā CDLIV
Jaunā CDLV
Jaunā CDLVI
Jaunā CDLVII
Jaunā CDLVIII
Jaunā CDLIX
Jaunā CDLX
Jaunā CDLXI
Jaunā CDLXII
Jaunā CDLXIII
Jaunā CDLXIV
Jaunā CDLXV
Jaunā CDLXVI
Jaunā CDLXVII
Jaunā CDLXVIII
Jaunā CDLXIX
Jaunā CDLXX
Jaunā CDLXXI
Jaunā CDLXXII
Jaunā CDLXXIII
Jaunā CDLXXIV
Jaunā CDLXXV
Jaunā CDLXXVI
Jaunā CDLXXVII
Jaunā CDLXXVIII
Jaunā CDLXXIX
Jaunā CDLXXX
Jaunā CDLXXXI
Jaunā CDLXXXII
Jaunā CDLXXXIII
Jaunā CDLXXXIV
Jaunā CDLXXXV
Jaunā CDLXXXVI
Jaunā CDLXXXVII
Jaunā CDLXXXVIII
Jaunā CDLXXXIX
Jaunā CDXC
Jaunā CDXCI
Jaunā CDXCII
Jaunā CDXCIII
Jaunā CDXCIV
Jaunā CDXCV
Jaunā CDXCVI
Jaunā CDXCVII
Jaunā CDXCVIII
Jaunā CDXCIX
Jaunā D
Jaunā DI
Jaunā DII
Jaunā DIII
Jaunā DIV
Jaunā DV
Jaunā DVI
Jaunā DVII
Jaunā DVIII
Jaunā DIX
Jaunā DX
Jaunā DXI
Jaunā DXII
Jaunā DXIII
Jaunā DXIV
Jaunā DXV
Jaunā DXVI
Jaunā DXVII
Jaunā DXVIII
Jaunā DXIX
Jaunā DXX
Jaunā DXXI
Jaunā DXXII
Jaunā DXXIII
Jaunā DXXIV
Jaunā DXXV
Jaunā DXXVI
Jaunā DXXVII
Jaunā DXXVIII
Jaunā DXXIX
Jaunā DXXX
Jaunā DXXXI
Jaunā DXXXII
Jaunā DXXXIII
Jaunā DXXXIV
Jaunā DXXXV
Jaunā DXXXVI
Jaunā DXXXVII
Jaunā DXXXVIII
Jaunā DXXXIX
Jaunā DXL
Jaunā DXLI
Jaunā DXLII
Jaunā DXLIII
Jaunā DXLIV
Jaunā DXLV
Jaunā DXLVI
Jaunā DXLVII
Jaunā DXLVIII
Jaunā DXLIX
Jaunā DL
Jaunā DLI
Jaunā DLII
Jaunā DLIII
Jaunā DLIV
Jaunā DLV
Jaunā DLVI
Jaunā DLVII
Jaunā DLVIII
Jaunā DLIX
Jaunā DLX
Jaunā DLXI
Jaunā DLXII
Jaunā DLXIII
Jaunā DLXIV
Jaunā DLXV
Jaunā DLXVI
Jaunā DLXVII
Jaunā DLXVIII
Jaunā DLXIX
Jaunā DLXX
Jaunā DLXXI
Jaunā DLXXII
Jaunā DLXXIII
Jaunā DLXXIV
Jaunā DLXXV
Jaunā DLXXVI
Jaunā DLXXVII
Jaunā DLXXVIII
Jaunā DLXXIX
Jaunā DLXXX
Jaunā DLXXXI
Jaunā DLXXXII
Jaunā DLXXXIII
Jaunā DLXXXIV
Jaunā DLXXXV
Jaunā DLXXXVI
Jaunā DLXXXVII
Jaunā DLXXXVIII
Jaunā DLXXXIX
Jaunā DXC
Jaunā DXCI
Jaunā DXCII
Jaunā DXCIII
Jaunā DXCIV
Jaunā DXCV
Jaunā DXCVI
Jaunā DXCVII
Jaunā DXCVIII
Jaunā DXCIX
Jaunā DC
Jaunā DCI
Jaunā DCII
Jaunā DCIII
Jaunā DCIV
Jaunā DCV
Jaunā DCVI
Jaunā DCVII
Jaunā DCVIII
Jaunā DCIX
Jaunā DCX
Jaunā DCXI
Jaunā DCXII
Jaunā DCXIII
Jaunā DCXIV
Jaunā DCXV
Jaunā DCXVI
Jaunā DCXVII
Jaunā DCXVIII
Jaunā DCXIX
Jaunā DCXX
Jaunā DCXXI
Jaunā DCXXII
Jaunā DCXXIII
Jaunā DCXXIV
Jaunā DCXXV
Jaunā DCXXVI
Jaunā DCXXVII
Jaunā DCXXVIII
Jaunā DCXXIX
Jaunā DCXXX
Jaunā DCXXXI
Jaunā DCXXXII
Jaunā DCXXXIII
Jaunā DCXXXIV
Jaunā DCXXXV
Jaunā DCXXXVI
Jaunā DCXXXVII
Jaunā DCXXXVIII
Jaunā DCXXXIX
Jaunā DCXL
Jaunā DCXLI
Jaunā DCXLII
Jaunā DCXLIII
Jaunā DCXLIV
Jaunā DCXLV
Jaunā DCXLVI
Jaunā DCXLVII
Jaunā DCXLVIII
Jaunā DCXLIX
Jaunā DCL
Jaunā DCLI
Jaunā DCLII
Jaunā DCLIII
Jaunā DCLIV
Jaunā DCLV
Jaunā DCLVI
Jaunā DCLVII
Jaunā DCLVIII
Jaunā DCLIX
Jaunā DCLX
Jaunā DCLXI
Jaunā DCLXII
Jaunā DCLXIII
Jaunā DCLXIV
Jaunā DCLXV
Jaunā DCLXVI
Jaunā DCLXVII
Jaunā DCLXVIII
Jaunā DCLXIX
Jaunā DCLXX
Jaunā DCLXXI
Jaunā DCLXXII
Jaunā DCLXXIII
Jaunā DCLXXIV
Jaunā DCLXXV
Jaunā DCLXXVI
Jaunā DCLXXVII
Jaunā DCLXXVIII
Jaunā DCLXXIX
Jaunā DCLXXX
Jaunā DCLXXXI
Jaunā DCLXXXII
Jaunā DCLXXXIII
Jaunā DCLXXXIV
Jaunā DCLXXXV
Jaunā DCLXXXVI
Jaunā DCLXXXVII
Jaunā DCLXXXVIII
Jaunā DCLXXXIX
Jaunā DCXC
Jaunā DCXCI
Jaunā DCXCII
Jaunā DCXCIII
Jaunā DCXCIV
Jaunā DCXCV
Jaunā DCXCVI
Jaunā DCXCVII
Jaunā DCXCVIII
Jaunā DCXCIX
Jaunā DCC
Jaunā DCCI
Jaunā DCCII
Jaunā DCCIII
Jaunā DCCIV
Jaunā DCCV
Jaunā DCCVI
Jaunā DCCVII
Jaunā DCCVIII
Jaunā DCCIX
Jaunā DCCX
Jaunā DCCXI
Jaunā DCCXII
Jaunā DCCXIII
Jaunā DCCXIV
Jaunā DCCXV
Jaunā DCCXVI
Jaunā DCCXVII
Jaunā DCCXVIII
Jaunā DCCXIX
Jaunā DCCXX
Jaunā DCCXXI
Jaunā DCCXXII
Jaunā DCCXXIII
Jaunā DCCXXIV
Jaunā DCCXXV
Jaunā DCCXXVI
Jaunā DCCXXVII
Jaunā DCCXXVIII
Jaunā DCCXXIX
Jaunā DCCXXX
Jaunā DCCXXXI
Jaunā DCCXXXII
Jaunā DCCXXXIII
Jaunā DCCXXXIV
Jaunā DCCXXXV
Jaunā DCCXXXVI
Jaunā DCCXXXVII
Jaunā DCCXXXVIII
Jaunā DCCXXXIX
Jaunā DCCXL
Jaunā DCCXLI
Jaunā DCCXLII
Jaunā DCCXLIII
Jaunā DCCXLIV
Jaunā DCCXLV
Jaunā DCCXLVI
Jaunā DCCXLVII
Jaunā DCCXLVIII
Jaunā DCCXLIX
Jaunā DCCL
Jaunā DCCLI
Jaunā DCCLII
Jaunā DCCLIII
Jaunā DCCLIV
Jaunā DCCLV
Jaunā DCCLVI
Jaunā DCCLVII
Jaunā DCCLVIII
Jaunā DCCLIX
Jaunā DCCLX
Jaunā DCCLXI
Jaunā DCCLXII
Jaunā DCCLXIII
Jaunā DCCLXIV
Jaunā DCCLXV
Jaunā DCCLXVI
Jaunā DCCLXVII
Jaunā DCCLXVIII
Jaunā DCCLXIX
Jaunā DCCLXX
Jaunā DCCLXXI
Jaunā DCCLXXII
Jaunā DCCLXXIII
Jaunā DCCLXXIV
Jaunā DCCLXXV
Jaunā DCCLXXVI
Jaunā DCCLXXVII
Jaunā DCCLXXVIII
Jaunā DCCLXXIX
Jaunā DCCLXXX
Jaunā DCCLXXXI
Jaunā DCCLXXXII
Jaunā DCCLXXXIII
Jaunā DCCLXXXIV
Jaunā DCCLXXXV
Jaunā DCCLXXXVI
Jaunā DCCLXXXVII
Jaunā DCCLXXXVIII
Jaunā DCCLXXXIX
Jaunā DCCXC
Jaunā DCCXCI
Jaunā DCCXCII
Jaunā DCCXCIII
Jaunā DCCXCIV
Jaunā DCCXCV
Jaunā DCCXCVI
Jaunā DCCXCVII
Jaunā DCCXCVIII
Jaunā DCCXCIX
Jaunā DCCC
Jaunā DCCCI
Jaunā DCCCII
Jaunā DCCCIII
Jaunā DCCCIV
Jaunā DCCCV
Jaunā DCCCVI
Jaunā DCCCVII
Jaunā DCCCVIII
Jaunā DCCCIX
Jaunā DCCCX
Jaunā DCCCXI
Jaunā DCCCXII
Jaunā DCCCXIII
Jaunā DCCCXIV
Jaunā DCCCXV
Jaunā DCCCXVI
Jaunā DCCCXVII
Jaunā DCCCXVIII
Jaunā DCCCXIX
Jaunā DCCCXX
Jaunā DCCCXXI
Jaunā DCCCXXII
Jaunā DCCCXXIII
Jaunā DCCCXXIV
Jaunā DCCCXXV
Jaunā DCCCXXVI
Jaunā DCCCXXVII
Jaunā DCCCXXVIII
Jaunā DCCCXXIX
Jaunā DCCCXXX
Jaunā DCCCXXXI
Jaunā DCCCXXXII
Jaunā DCCCXXXIII
Jaunā DCCCXXXIV
Jaunā DCCCXXXV
Jaunā DCCCXXXVI
Jaunā DCCCXXXVII
Jaunā DCCCXXXVIII
Jaunā DCCCXXXIX
Jaunā DCCCXL
Jaunā DCCCXLI
Jaunā DCCCXLII
Jaunā DCCCXLIII
Jaunā DCCCXLIV
Jaunā DCCCXLV
Jaunā DCCCXLVI
Jaunā DCCCXLVII
Jaunā DCCCXLVIII
Jaunā DCCCXLIX
Jaunā DCCCL
Jaunā DCCCLI
Jaunā DCCCLII
Jaunā DCCCLIII
Jaunā DCCCLIV
Jaunā DCCCLV
Jaunā DCCCLVI
Jaunā DCCCLVII
Jaunā DCCCLVIII
Jaunā DCCCLIX
Jaunā DCCCLX
Jaunā DCCCLXI
Jaunā DCCCLXII
Jaunā DCCCLXIII
Jaunā DCCCLXIV
Jaunā DCCCLXV
Jaunā DCCCLXVI
Jaunā DCCCLXVII
Jaunā DCCCLXVIII
Jaunā DCCCLXIX
Jaunā DCCCLXX
Jaunā DCCCLXXI
Jaunā DCCCLXXII
Jaunā DCCCLXXIII
Jaunā DCCCLXXIV
Jaunā DCCCLXXV
Jaunā DCCCLXXVI
Jaunā DCCCLXXVII
Jaunā DCCCLXXVIII
Jaunā DCCCLXXIX
Jaunā DCCCLXXX
Jaunā DCCCLXXXI
Jaunā DCCCLXXXII
Jaunā DCCCLXXXIII
Jaunā DCCCLXXXIV
Jaunā DCCCLXXXV
Jaunā DCCCLXXXVI
Jaunā DCCCLXXXVII
Jaunā DCCCLXXXVIII
Jaunā DCCCLXXXIX
Jaunā DCCCXC
Jaunā DCCCXCI
Jaunā DCCCXCII
Jaunā DCCCXCIII
Jaunā DCCCXCIV
Jaunā DCCCXCV
Jaunā DCCCXCVI
Jaunā DCCCXCVII
Jaunā DCCCXCVIII
Jaunā DCCCXCIX
Jaunā CM
Jaunā CMI
Jaunā CMII
Jaunā CMIII
Jaunā CMIV
Jaunā CMV
Jaunā CMVI
Jaunā CMVII
Jaunā CMVIII
Jaunā CMIX
Jaunā CMX
Jaunā CMXI
Jaunā CMXII
Jaunā CMXIII
Jaunā CMXIV
Jaunā CMXV
Jaunā CMXVI
Jaunā CMXVII
Jaunā CMXVIII
Jaunā CMXIX
Jaunā CMXX
Jaunā CMXXI
Jaunā CMXXII
Jaunā CMXXIII
Jaunā CMXXIV
Jaunā CMXXV
Jaunā CMXXVI
Jaunā CMXXVII
Jaunā CMXXVIII
Jaunā CMXXIX
Jaunā CMXXX
Jaunā CMXXXI
Jaunā CMXXXII
Jaunā CMXXXIII
Jaunā CMXXXIV
Jaunā CMXXXV
Jaunā CMXXXVI
Jaunā CMXXXVII
Jaunā CMXXXVIII
Jaunā CMXXXIX
Jaunā CMXL
Jaunā CMXLI
Jaunā CMXLII
Jaunā CMXLIII
Jaunā CMXLIV
Jaunā CMXLV
Jaunā CMXLVI
Jaunā CMXLVII
Jaunā CMXLVIII
Jaunā CMXLIX
Jaunā CML
Jaunā CMLI
Jaunā CMLII
Jaunā CMLIII
Jaunā CMLIV
Jaunā CMLV
Jaunā CMLVI
Jaunā CMLVII
Jaunā CMLVIII
Jaunā CMLIX
Jaunā CMLX
Jaunā CMLXI
Jaunā CMLXII
Jaunā CMLXIII
Jaunā CMLXIV
Jaunā CMLXV
Jaunā CMLXVI
Jaunā CMLXVII
Jaunā CMLXVIII
Jaunā CMLXIX
Jaunā CMLXX
Jaunā CMLXXI
Jaunā CMLXXII
Jaunā CMLXXIII
Jaunā CMLXXIV
Jaunā CMLXXV
Jaunā CMLXXVI
Jaunā CMLXXVII
Jaunā CMLXXVIII
Jaunā CMLXXIX
Jaunā CMLXXX
Jaunā CMLXXXI
Jaunā CMLXXXII
Jaunā CMLXXXIII
Jaunā CMLXXXIV
Jaunā CMLXXXV
Jaunā CMLXXXVI
Jaunā CMLXXXVII
Jaunā CMLXXXVIII
Jaunā CMLXXXIX
Jaunā CMXC
Jaunā CMXCI
Jaunā CMXCII
Jaunā CMXCIII
Jaunā CMXCIV
Jaunā CMXCV
Jaunā CMXCVI
Jaunā CMXCVII
Jaunā CMXCVIII
Jaunā CMXCIX
Jaunā M
Jaunā MI
Jaunā MII
Jaunā MIII
Jaunā MIV
Jaunā MV
Jaunā MVI
Jaunā MVII
Jaunā MVIII
Jaunā MIX
Jaunā MX
Jaunā MXI
Jaunā MXII
Jaunā MXIII
Jaunā MXIV
Jaunā MXV
Jaunā MXVI
Jaunā MXVII
Jaunā MXVIII
Jaunā MXIX
Jaunā MXX
Jaunā MXXI
Jaunā MXXII
Jaunā MXXIII
Jaunā MXXIV
Jaunā MXXV
Jaunā MXXVI
Jaunā MXXVII
Jaunā MXXVIII
Jaunā MXXIX
Jaunā MXXX
Jaunā MXXXI
Jaunā MXXXII
Jaunā MXXXIII
Jaunā MXXXIV
Jaunā MXXXV
Jaunā MXXXVI
Jaunā MXXXVII
Jaunā MXXXVIII
Jaunā MXXXIX
Jaunā MXL
Jaunā MXLI
Jaunā MXLII
Jaunā MXLIII
Jaunā MXLIV
Jaunā MXLV
Jaunā MXLVI
Jaunā MXLVII
Jaunā MXLVIII
Jaunā MXLIX
Jaunā ML
Jaunā MLI
Jaunā MLII
Jaunā MLIII
Jaunā MLIV
Jaunā MLV
Jaunā MLVI
Jaunā MLVII
Jaunā MLVIII
Jaunā MLIX
Jaunā MLX
Jaunā MLXI
Jaunā MLXII
Jaunā MLXIII
Jaunā MLXIV
Jaunā MLXV
Jaunā MLXVI
Jaunā MLXVII
Jaunā MLXVIII
Jaunā MLXIX
Jaunā MLXX
Jaunā MLXXI
Jaunā MLXXII
Jaunā MLXXIII
Jaunā MLXXIV
Jaunā MLXXV
Jaunā MLXXVI
Jaunā MLXXVII
Jaunā MLXXVIII
Jaunā MLXXIX
Jaunā MLXXX
Jaunā MLXXXI
Jaunā MLXXXII
Jaunā MLXXXIII
Jaunā MLXXXIV
Jaunā MLXXXV
Jaunā MLXXXVI
Jaunā MLXXXVII
Jaunā MLXXXVIII
Jaunā MLXXXIX
Jaunā MXC
Jaunā MXCI
Jaunā MXCII
Jaunā MXCIII
Jaunā MXCIV
Jaunā MXCV
Jaunā MXCVI
Jaunā MXCVII
Jaunā MXCVIII
Jaunā MXCIX
Jaunā MC
Jaunā MCI
Jaunā MCII
Jaunā MCIII
Jaunā MCIV
Jaunā MCV
Jaunā MCVI
Jaunā MCVII
Jaunā MCVIII
Jaunā MCIX
Jaunā MCX
Jaunā MCXI
Jaunā MCXII
Jaunā MCXIII
Jaunā MCXIV
Jaunā MCXV
Jaunā MCXVI
Jaunā MCXVII
Jaunā MCXVIII
Jaunā MCXIX
Jaunā MCXX
Jaunā MCXXI
Jaunā MCXXII
Jaunā MCXXIII
Jaunā MCXXIV
Jaunā MCXXV
Jaunā MCXXVI
Jaunā MCXXVII
Jaunā MCXXVIII
Jaunā MCXXIX
Jaunā MCXXX
Jaunā MCXXXI
Jaunā MCXXXII
Jaunā MCXXXIII
Jaunā MCXXXIV
Jaunā MCXXXV
Jaunā MCXXXVI
Jaunā MCXXXVII
Jaunā MCXXXVIII
Jaunā MCXXXIX
Jaunā MCXL
Jaunā MCXLI
Jaunā MCXLII
Jaunā MCXLIII
Jaunā MCXLIV
Jaunā MCXLV
Jaunā MCXLVI
Jaunā MCXLVII
Jaunā MCXLVIII
Jaunā MCXLIX
Jaunā MCL
Jaunā MCLI
Jaunā MCLII
Jaunā MCLIII
Jaunā MCLIV
Jaunā MCLV
Jaunā MCLVI
Jaunā MCLVII
Jaunā MCLVIII
Jaunā MCLIX
Jaunā MCLX
Jaunā MCLXI
Jaunā MCLXII
Jaunā MCLXIII
Jaunā MCLXIV
Jaunā MCLXV
Jaunā MCLXVI
Jaunā MCLXVII
Jaunā MCLXVIII
Jaunā MCLXIX
Jaunā MCLXX
Jaunā MCLXXI
Jaunā MCLXXII
Jaunā MCLXXIII
Jaunā MCLXXIV
Jaunā MCLXXV
Jaunā MCLXXVI
Jaunā MCLXXVII
Jaunā MCLXXVIII
Jaunā MCLXXIX
Jaunā MCLXXX
Jaunā MCLXXXI
Jaunā MCLXXXII
Jaunā MCLXXXIII
Jaunā MCLXXXIV
Jaunā MCLXXXV
Jaunā MCLXXXVI
Jaunā MCLXXXVII
Jaunā MCLXXXVIII
Jaunā MCLXXXIX
Jaunā MCXC
Jaunā MCXCI
Jaunā MCXCII
Jaunā MCXCIII
Jaunā MCXCIV
Jaunā MCXCV
Jaunā MCXCVI
Jaunā MCXCVII
Jaunā MCXCVIII
Jaunā MCXCIX
Jaunā MCC
Jaunā MCCI
Jaunā MCCII
Jaunā MCCIII
Jaunā MCCIV
Jaunā MCCV
Jaunā MCCVI
Jaunā MCCVII
Jaunā MCCVIII
Jaunā MCCIX
Jaunā MCCX
Jaunā MCCXI
Jaunā MCCXII
Jaunā MCCXIII
Jaunā MCCXIV
Jaunā MCCXV
Jaunā MCCXVI
Jaunā MCCXVII
Jaunā MCCXVIII
Jaunā MCCXIX
Jaunā MCCXX
Jaunā MCCXXI
Jaunā MCCXXII
Jaunā MCCXXIII
Jaunā MCCXXIV
Jaunā MCCXXV
Jaunā MCCXXVI
Jaunā MCCXXVII
Jaunā MCCXXVIII
Jaunā MCCXXIX
Jaunā MCCXXX
Jaunā MCCXXXI
Jaunā MCCXXXII
Jaunā MCCXXXIII
Jaunā MCCXXXIV
Jaunā MCCXXXV
Jaunā MCCXXXVI
Jaunā MCCXXXVII
Jaunā MCCXXXVIII
Jaunā MCCXXXIX
Jaunā MCCXL
Jaunā MCCXLI
Jaunā MCCXLII
Jaunā MCCXLIII
Jaunā MCCXLIV
Jaunā MCCXLV
Jaunā MCCXLVI
Jaunā MCCXLVII
Jaunā MCCXLVIII
Jaunā MCCXLIX
Jaunā MCCL
Jaunā MCCLI
Jaunā MCCLII
Jaunā MCCLIII
Jaunā MCCLIV
Jaunā MCCLV
Jaunā MCCLVI
Jaunā MCCLVII
Jaunā MCCLVIII
Jaunā MCCLIX
Jaunā MCCLX
Jaunā MCCLXI
Jaunā MCCLXII
Jaunā MCCLXIII
Jaunā MCCLXIV
Jaunā MCCLXV
Jaunā MCCLXVI
Jaunā MCCLXVII
Jaunā MCCLXVIII
Jaunā MCCLXIX
Jaunā MCCLXX
Jaunā MCCLXXI
Jaunā MCCLXXII
Jaunā MCCLXXIII
Jaunā MCCLXXIV
Jaunā MCCLXXV
Jaunā MCCLXXVI
Jaunā MCCLXXVII
Jaunā MCCLXXVIII
Jaunā MCCLXXIX
Jaunā MCCLXXX
Jaunā MCCLXXXI
Jaunā MCCLXXXII
Jaunā MCCLXXXIII
Jaunā MCCLXXXIV
Jaunā MCCLXXXV
Jaunā MCCLXXXVI
Jaunā MCCLXXXVII
Jaunā MCCLXXXVIII
Jaunā MCCLXXXIX
Jaunā MCCXC
Jaunā MCCXCI
Jaunā MCCXCII
Jaunā MCCXCIII
Jaunā MCCXCIV
Jaunā MCCXCV
Jaunā MCCXCVI
Jaunā MCCXCVII
Jaunā MCCXCVIII
Jaunā MCCXCIX
Jaunā MCCC
Jaunā MCCCI
Jaunā MCCCII
Jaunā MCCCIII
Jaunā MCCCIV
Jaunā MCCCV
Jaunā MCCCVI
Jaunā MCCCVII
Jaunā MCCCVIII
Jaunā MCCCIX
Jaunā MCCCX
Jaunā MCCCXI
Jaunā MCCCXII
Jaunā MCC

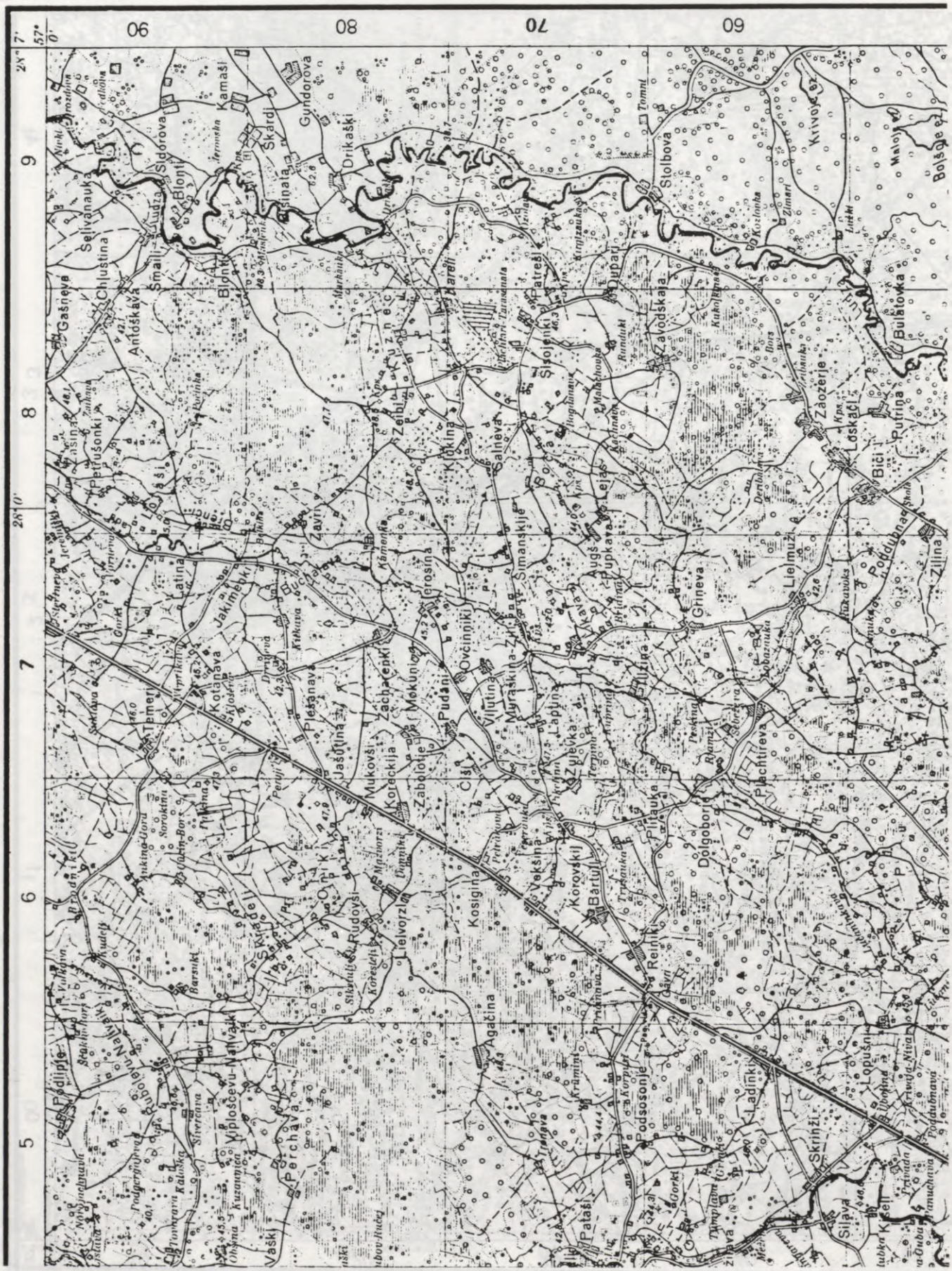
90
80
70
60
9
8
7
6
5
Selivanauka
Chlustina
Gašneva
Šmaili
Antoškava
Blonti
Sidorova
Kamaši
Skardi
Gundorova
Drikaši
Stolbova
Krivoje ez.
Bulātovka
Zāozerje
Loškači
Putrina
Biči
Poddubnaja
Zilina
Lielmuži
Grīneva
Plāchtireva
Dolgoborje
Plitauka
Reiniki
Korovskij
Bārtuļi
Kosigina
Agačina
Podsosonje
Ladinki
Skrinži
Lopušni
Silava
Patāši
Perchava
Viploščevu-Naļvaiki
Podlipje
Vaški
Rudovši
Lielvorzla
Koreckija
Zaboloje
Mukovši
Zacharenki
Mokuni
Pudāni
Ovčinniki
Jerosina
Jaškina
Plešanava
Kotanava
Temeri
Latina
Jakimenki
Buchalova
Zāvri
Zeibi
Salnēva
Šisojenki
Patrešī
Dupari
Zāvodskaja
Simanskije
Augš-Pupkava
Lejas
Muraškina-Zarečje
Lapuna
Zuievka
Terpmani
Vekšina
Čiši
Vilutina
Šmaili
Blonti
Sidorova
Kamaši
Skardi
Gundorova
Drikaši
Stolbova
Krivoje ez.
Bulātovka
Zāozerje
Loškači
Putrina
Biči
Poddubnaja
Zilina
Lielmuži
Grīneva
Plāchtireva
Dolgoborje
Plitauka
Reiniki
Korovskij
Bārtuļi
Kosigina
Agačina
Podsosonje
Ladinki
Skrinži
Lopušni
Silava
Patāši
Perchava
Viploščevu-Naļvaiki
Podlipje
Vaški
Rudovši
Lielvorzla
Koreckija
Zaboloje
Mukovši
Zacharenki
Mokuni
Pudāni
Ovčinniki
Jerosina
Jaškina
Plešanava
Kotanava
Temeri
Latina
Jakimenki
Buchalova
Zāvri
Zeibi
Salnēva
Šisojenki
Patrešī
Dupari
Zāvodskaja
Simanskije
Augš-Pupkava
Lejas
Muraškina-Zarečje
Lapuna
Zuievka
Terpmani
Vekšina
Čiši
Vilutina

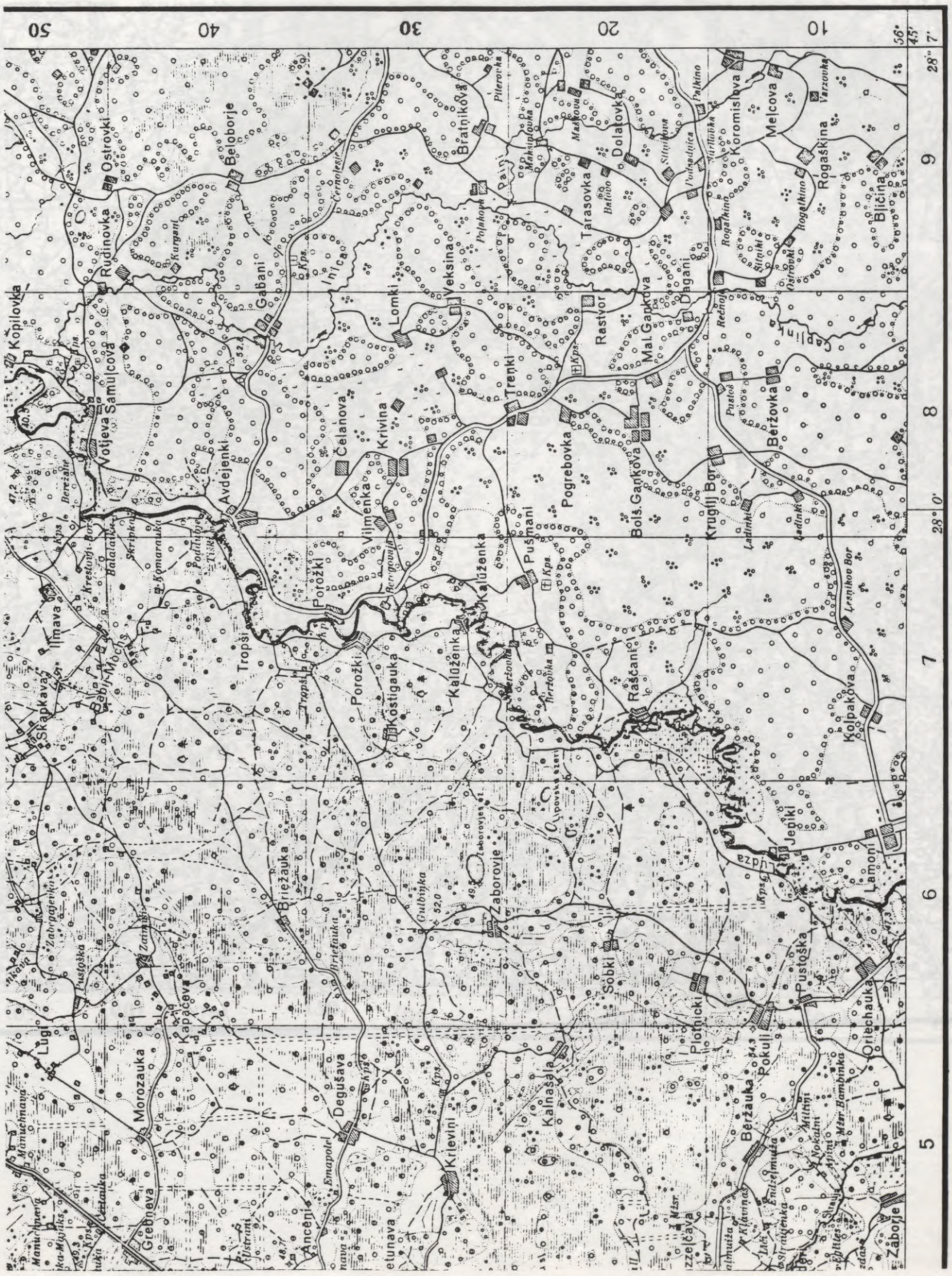
50
40
30
20
10
56°
45'
28° 7'
28° 0'
9
8
7
6
5
Ostrovki
Beloborje
Rudinovka
Kopilovka
Samulcova
Votjeva
Gabani
Inica
Lomki
Veksina
Bratnikova
Paini
Tarasovka
Dolatovka
Koromislova
Melcova
Rogaškina
Bličina
Rastvor
Mal. Gankova
Dagani
Trenki
Čelanova
Krivina
Avdejenki
Vilmenka
Porožki
Pogrebovka
Bolš. Gankova
Krugilj Bor
Beržovka
Pušmani
Kalūženka
Tropši
Ilmava
Skapkava
Kostigauka
Raščani
Kolpakova
Jeniki
Lamoni
Briežauka
Zaborovje
Sobki
Plotnicki
Pustoška
Pokulj
Orlechauka
Lugi
Kapačeva
Morozauka
Degušava
Krievini
Kalnašala
Beržauka
Grebneva
Ancēni
Zaborje

103. LUDZA

A

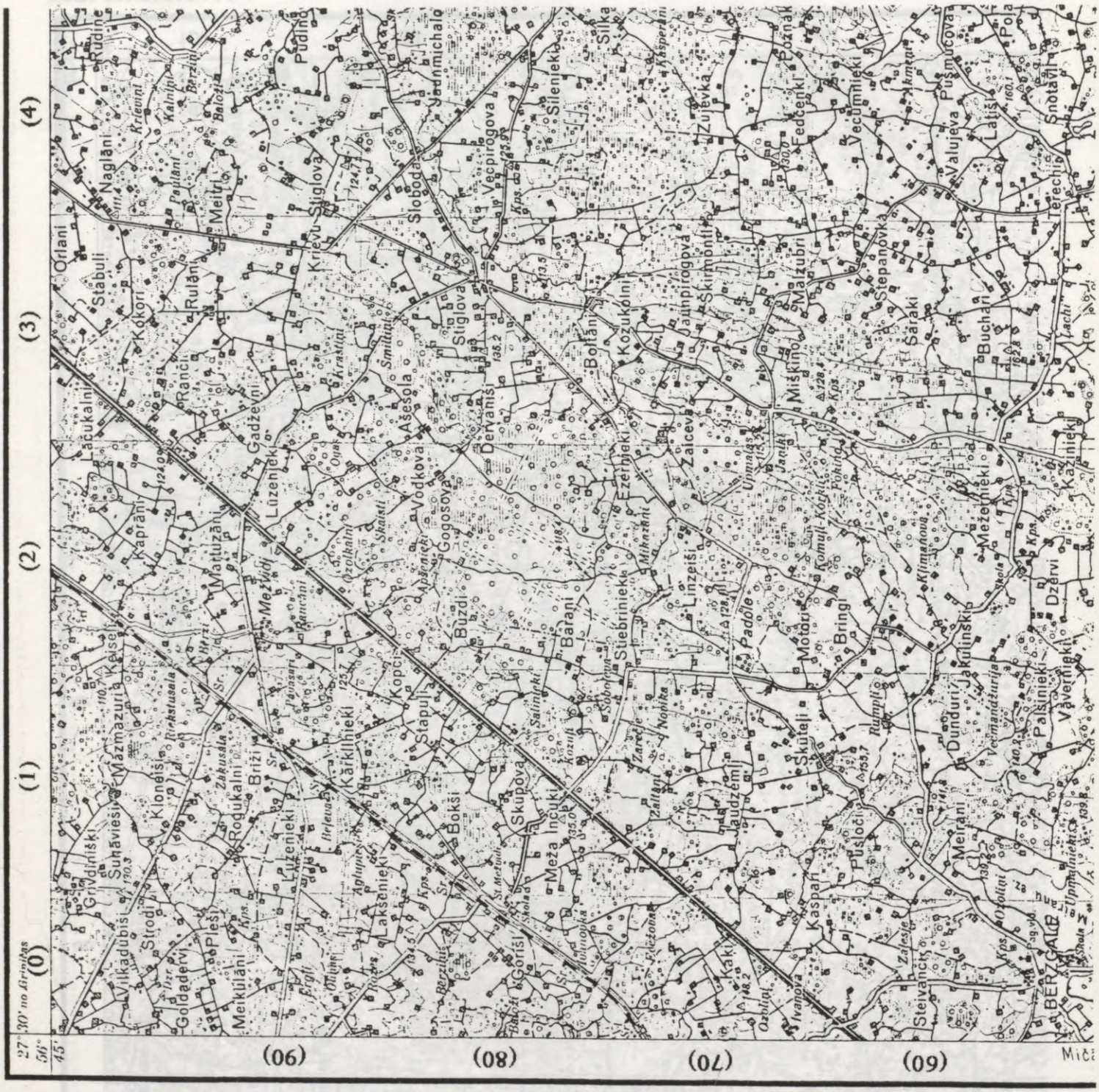

(0)
(1)
(2)
(3)
(4)
(60)
(70)
(80)
(90)
27° 30' no Grinitas
56° 45'
Orlani
Stabuli
Kokori
Rulāni
Rančī
Lācukalni
Kaprāni
Martuzāni
Mežvidi
Lūzenieki
Gadževni
Krievu Stiglova
Sloboda
Stiglova
Vecpirogova
Silenieki
Silka
Zujevka
Fedčenki
Vecumnieki
Valujeva
Pušmučova
Latiši
Snotavli
Terechi
Stepanovka
Šaraki
Buchari
Miškino
Kozukolni
Boltāni
Jaunpirogova
Škirmonti
Malzubri
Ezernieki
Zaiceva
Dervaniši
Ašesola
Vodkova
Gogosova
Buzdi
Barani
Stiebrinieki
Linzeiši
Padole
Motori
Bringi
Mežernieki
Kažinieki
Dzervi
Jakulinski
Dunduri
Palsinieki
Vavernieki
Skuteli
Jaudzemi
Pusloči
Meirani
Kaspari
Steivanči
Kaki
Ivanova
Goriši
Meža Incuki
Skupova
Bokši
Stapuli
Kopči
Kārklinieki
Briži
Rogukalni
Lūzenieki
Lakšenieki
Mazmazuri
Keiseli
Klonieši
Sunāviešī
Grivdiniški
Strodi
Pleši
Meikulāni
Goldadervi
Vilkadubiši
Mičā

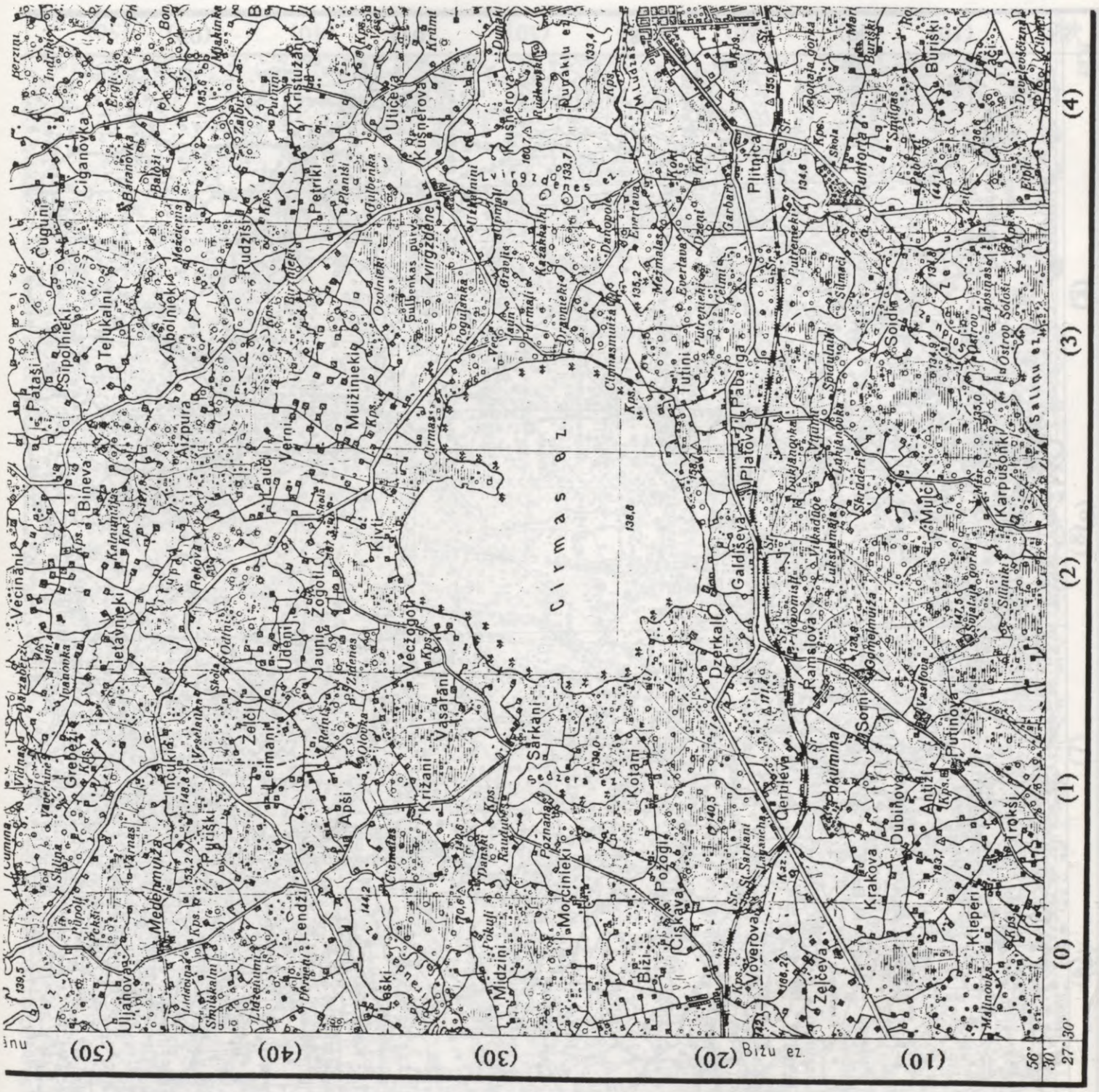
Cirmas ez.
Biržu ez.
(50)
(40)
(30)
(20)
(10)
(0)
(1)
(2)
(3)
(4)
56°30'
27°30'

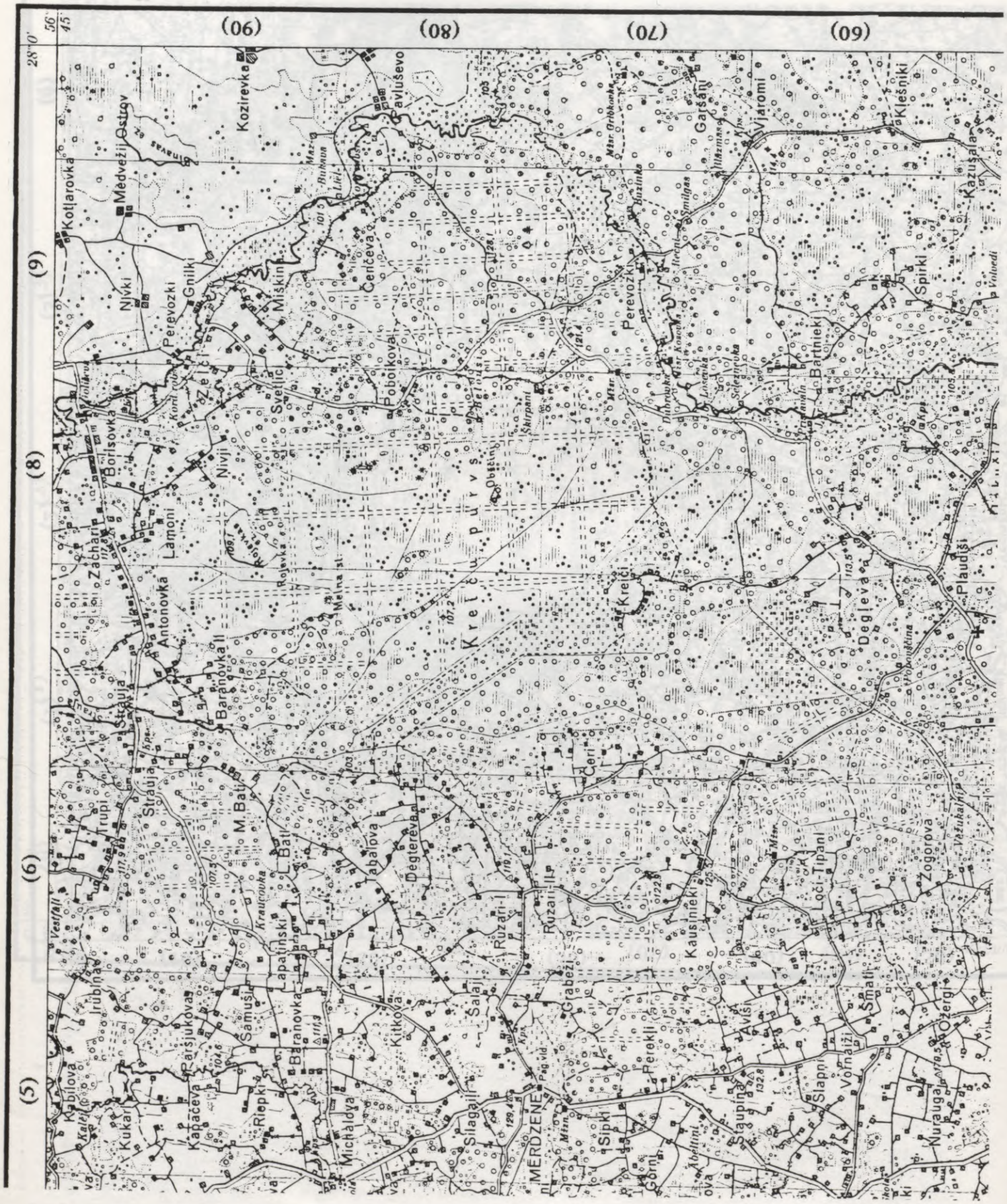
(06)
(08)
(70)
(60)
(9)
(8)
(6)
(5)
Kozirevka
Pavluševo
Kotjarovka
Medvežij Ostrov
Nivki
Perevozki
Gnilki
Miškin
Čenčeva
Poboikova
Svetlić
Borisovka
Nivji
Lamoni
Zachari
Antonovka
Baranovka II
Strauja
Trupi
M. Bati
L. Bati
Degtereva
Kitkova
Šalaj
Ruzari I
Ruzari II
Grabeži
Kausinieki
Perekli
Sipki
Silagali
MERDZENE
Michaldva
Riepki
Kapačeva
Kukari
Kabilova
Irubina
Parsjukova
Samuši
Lapatinski
Baranovka
Kreči
Čeri
Degleva
Plaudiši
Žogorova
Loči-Tipani
Šmati
Ožergi
Nurauga
Slapni
Vornaiži
Staupina
Avišī
Perevozki
Bartnieki
Spirki
Klešniki
Kazušala
Garšani
Vjaromi
Kreči purvs

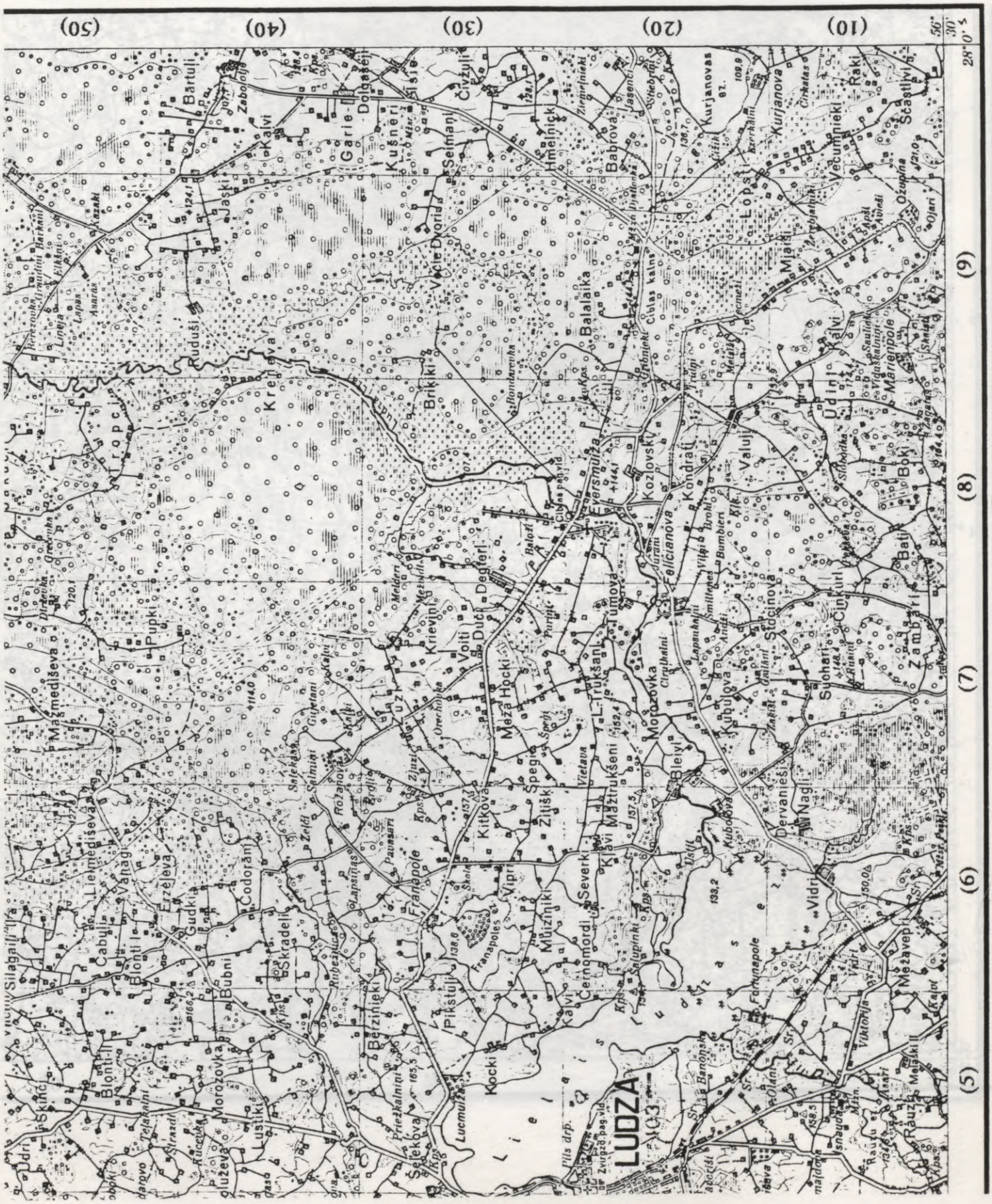
(50)
(40)
(30)
(20)
(10)
56'
30'
28°0'E
(9)
(8)
(7)
(6)
(5)
LUDZA
Ludzas ezers
Ludza
Kalvi
Kreiva
Tropu
Pupki
Mazmediševa
Lielmediševa
Vanagi
Cabuļi
Blonti I
Blonti II
Skrīdu
Bubni
Morozovka
Lusiki
Ezerēļeva
Gudki
Codorāni
Skadeļi
Berzinieki
Pikšuļi
Šeļekova
Kocki
Lucmuiža
Franapole
Kitkova
Meža Hocki
Krievini
Voiti
Dučeri
Briķiki
Ruduši
Jaški
Bartuļi
Garezeri
Kušneri
Selmaņi
Čivžuļi
Vecie Dvorini
Balalaika
Hmelnicki
Babrova
Kurjanovas
Kurjanova
Lopsti
Šastuļi
Raki
Vecumnieki
Miaki
Udrini
Marienpole
Boki
Batini
Cinkuri
Zambari
Valuļi
Kondrati
Kozlovski
Eversmuiža
Stucinova
Suhari
Dervaņeši
Nagli
Vidri
Mežavepri
Rauzi
Melaski
Viktorija
Fortunapole
Kubuļova
Morozovka
Severki
Cernomordi
Mūžiņiki
Vipri
Žiļišķi
Spegļi
Maztrukšeni
Lielstrukšeni
Blejvi
Rozaļova
Selmiņi
Giļeļani
Orechovka
Pavasari
Lapsiņas
Rubeškalns
Tejakalni
Strazdi
Ķūceļka
Udri
Skirc
Silagaiļi
Asaras
Lineja
Lapas
Kazaki
Zaboļoja
Dolgaseļi
Ziedlejnieki
Jagenci
Cibas kalns
Cibas pagrīd
Bondarevka
Melderi
Balozi
Purpļi
Lapsukalni
Smiltenes
Bumbieri
Vilķi
Brokļi
Kļ.
Andiņi
Galiņi
Zaķīši
Ķubuļi
Cirkļaini
Vietava
Skola
Kapsēta
Ziņģi
Kalvi
Salupinki
Kapi
Vidrīši
Kalvi
Ozupina
Ojari
Saulieši
Vidusķalniņi
Meldri
Ķemeļi
Ķirbjaiņi
Cirkatas
Kurjanovas


Dukāni
Elpi
Saulki
Nikoni
Rukuši
Arkani
Zapāni
Burduši
Vitkupova
Gergaci
Borovskas
Eniki
Pivkani
Procepole
Rulki
Železoki
Stolani
Barsuki
Locisi
Raibokc
Varkali
Rutki
Goveiki
Mazie
Raficani
Sleinava
Porkali
Bečeri
Petrovska
Rikopole
Rudzši
Lielie-Kukuli
Karnolino
Rasica
Ančova
Večinak
Inčuki
Stoleva
Virtuleva
Rubuli
Indulis
Mikeli
Auzini
Skinči
STOLEROVA
Zakati
Minkini
Rudziati
Dilāni
Rasicki
Ostrovskije
Sprukti
Polduni
Kravali
Osinovka
Vaičuli
Bandari
Golanti
Gudakovskije
Pauličonka
Blaideri
Kalna-Balani
Plini
Balteni
Mažie
Viši
Lielie
Zvejnieki
Zvejnica
Skinči
Dvarčioji Javai
Kviliai
Dukāni
Zapāni
Salinu
Batai
Kviliai
Skinči
Minkini
Kriziai
no Grinčkas()
27° 30'
56'
30'
30
70
60
50


KAUNATA
Putanovo
Aleksenki
Kulakova
Skriči
Dzalmani
Veršanci
Petriki
Rogaizi
Jerzovka
Vacauni
Sergušicha
Rocova
Gorodok
Pesleva
Kleščova
Labunščina
Malinovka
Bližneva
Dvorišče
Zabielje
Sprestiški
Jauki
Biesovka
Spruževniki
Bablevo
Novinka
Dzerkalj
Soboli
Kromani
Dilani
Idzipole
Skadeni
Bidzeni
Marguci
Reinički
Virvi
Asani
Fomkina
Mozgi
Graši
Kazeiki
Strodi
Mieški
Vecsloboda
Sloboda
Mukani
Spriginj
Juguli
Partava
Leini
Piliki
Katkovskije
Bukateni
Akminišlo
Lamači
Astici
Šlachati
Izoti
Lejas
Bridziški
Kalna
Archipovka
Vaišli
Dzerkaluk
Černiki
Pinteni
Borovaja
Klučki
Senaiži
Razňas ez.
0
1
2
3
4
10
20
30
40
56°
15'
27°30'

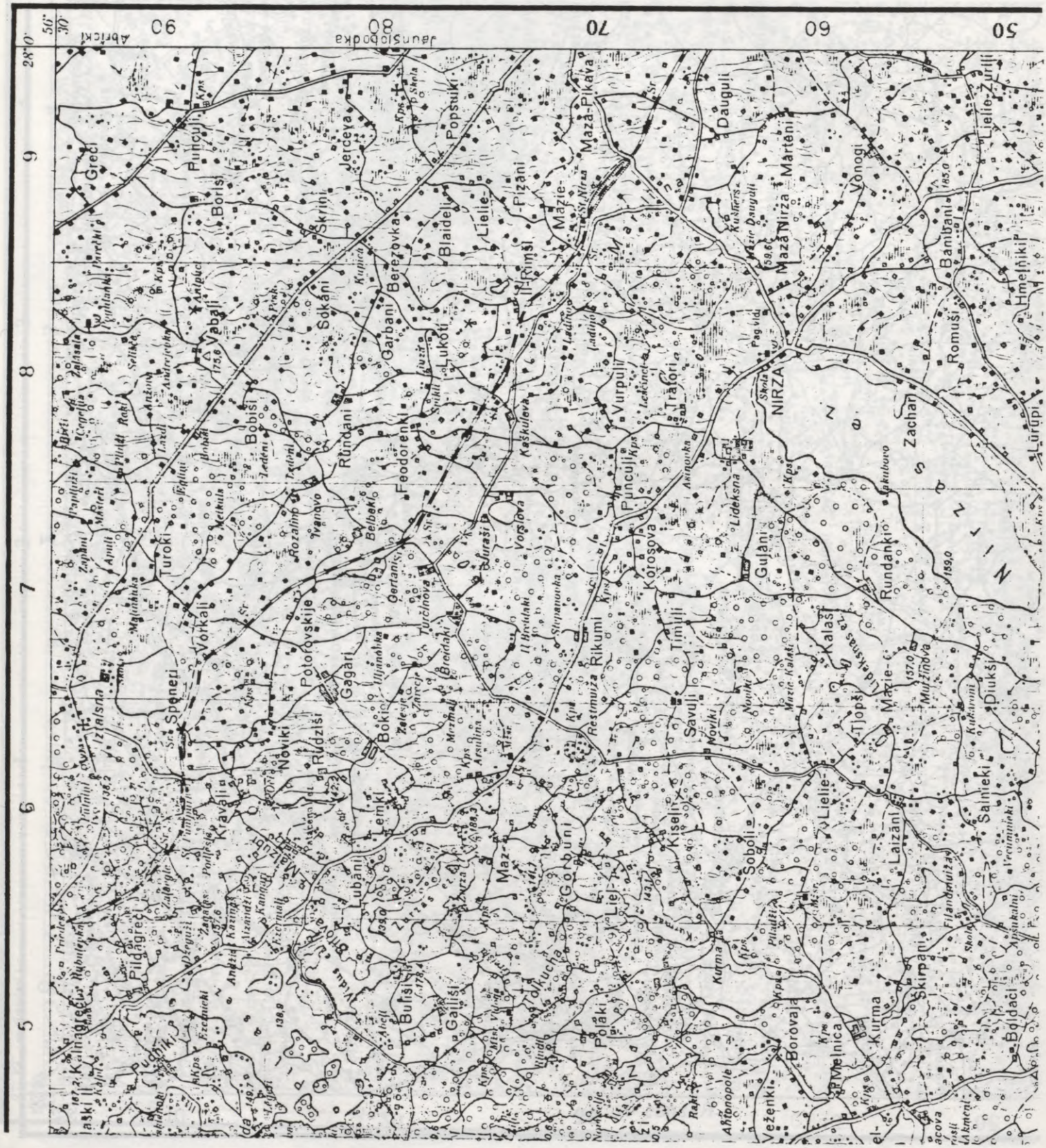
NIRZA
Mažā Nirza
Mārteni
Vonogi
Dauguļi
Maza-Pikava
Popsuiki
Jerceva
Puncuļi
Borisi
Greči
Skrīni
Blaideļi
Lielie-
Pizāni
Mazie-
Berezovka
Garbani
Lukoti
Sokāni
Vabaļi
Bobiši
Rundāni
Feodorenki
Turoki
Vorkaļi
Speneri
Potorovskije
Gagari
Boki
Rudziši
Noviki
Kravaļi
Lemki
Lubāni
Maz-
Gorbuni
Liel-
Tolkucha
Polaki
Bulīši
Gališi
Borovaja
Melnica
Kurma
Skirpāni
Boldāci
Veženki
Vurpuļi
Trafori
Puncuļi
Korosova
Timuļi
Rikumi
Savuļi
Kiseļi
Soboļi
Gulāni
Rundanki
Kalaši
Tjopši
Mazie-
Lielie-
Laizāni
Salnieki
Dīukši
Romuši
Zachari
Lūrupi
Hmelniki
Bambāni
Lielie-Žurļi
Vaļaļa
Izalsna
Kalnagreči
Pildagreči
Pudniki
Vidus
Bitova
Zuļ
Ezeriņi
Kaimiņi
Kazinži
Kravaļi
Malzubr
Lidekšnas ezers
Nirzas ezers
Jaunsiobodka
Abrīki
90
80
70
60
50
9
8
7
6
5


40
30
20
10
Meļņiki
56° 15'
28° 0'
9
8
7
6
5
Lomi
VEĻSLOBODA
RUNDĒNI
Šiki
Kiki
Rukši
Popsuiki
Volotovka
Morozi
Pūgači
Buiļeva
Kiseļi
Maslova
Sokornica
Cegelņa
Skorlupova
Losiški
Nalogi
Žirgi
Bojari
Dubovajagora
Osiņiņiki
Žubrova
Cucuri
Žlobnova
Riabije
Gumeņica
Obši
Mazie-
Dongi
Pentjuši
Kirili
Turovka
Litovskije
Navinskije
Pitari
Viksti
Pleļi
Liele-
Paraļi
Mežamatvej
Bogomoļi
Skobuļi
Makleri
Kušneri
Varšava
Raibakozi
Šiaksti
Selli
Pereļi
Osvova
Pristauk
Aunija
Andri
Puđenki
Nirini
Isačenki
Rimši
Greidani
Zubuļi
Mežaini
Germi
Gajeva
Noviki
Boldāni
Zverzdovo
Sapožniki
Zeļjevo
Brodaža
Lomi
Meirāni
Jaškino
Kislucha
Strakievi
Platači
Mežavēpri
Grinkova
Lobarži
Rudzīši
Kazīči
Lisova
Kovaļiški
Bubinova
Vagevniki
Kaneva
Adelinova
Klumstava
Sunuplava
Savina
Dubkuļi
Ieni
Kaļinkovo
Kaļinkovo
Kaļinkovo

105. DAGDA

A


BUKMUIŽA
Bukmuiža
Pontagi
Adamovo
Akšeņovo
Mazzogoti
Dobročiņa
Mazgoti
Gorovatka
Liel-Gorovatka
Vidiški
Lauku Ruskolēvo
Niperi
Rūksi
Essenmuiža
Ostrovjani
Jaundoma
Bojari
Beitani
Licmuiži
Pichteleva
Kulakova
Andzelmuiža
Iešmurāni
Kuiki
Zigmani
Froli
Atbrīvošana
Sloboda
Klukuški
Bondariški
Rokoli
Vucāni
Isakova
Pīlādži
Lubgāni
Kumpēni
Garandžovo
Andžāni
Sūsti
Vaišķi
Mortāni
Ratmalniki
Eisaki
Jakubki
Basaligi
Briežova
Dzeņigals
Stankeviči
Deviatni
Vertulova
Puncuļova
Hamutovka
Lemešovka
Dumariški
Nagli
Krepči
Mamoškova
Ruduški
Kaļučaha
Rešetniki
Mižuki
Kolitāš
Kavalevka
Varužežki
Plutini
Karoli
Lipuški
Lipuški
Astiči
Gabaluntāja
Jāzepova
Miševa
Dagilāva
Vecmārīte
Jugalīte
Cudoco
Raču
Ozolu
Ozolīte
Ozolīte
Ozolīte


DAGDA
Dagdas ez.
ASŪNE
Asūnes ez.
Sloboda
Ozoliņi
Jubeļi
Alžēnovo
Muraniški
Spodeva
Stakotova
Aprobovci
M. Aprobovci
Meleva
Rusaķi
Liel-Zukulova
Maz-Zeļi
Jaunā
Lutovci
Kalipova
Zujeva
Dirvaniški
Bagdaņi
Bronki
Valteri
Mengi
Račeva
Koroleva
Ferma
Želiški
Butkani
Plupova
Tiļiševa
Laizāni
Svjatoščina
Klabovci
Rubinovci
Veterovci
Kozlovci
Baranovali
Dinaborc
Kulakova
Plieņi
Buncēva
Svelmova
Zamborova
Rudki
Zaguni
Kriskinovi
Putromniški
Žurovka
Vilgerti
Maztirševo
Kairiši
Bobrovščina
Lieltirševo
Midiši
Naikuri
Rabši
Purpli
Kalnaliepa
Kalnaliepa
Kalnaliepa


90
80
70
60
50
5
6
7
8
9
Istra
Lazari
Solodi
Gajevo
Annapole
Černavskie
Ivuli
Klagiši
Volkareži
Kupriši
Rivseni
Civciši
Zledniki
Žluktova
Novički
Zamšoviki
Peickova
Dovidenki
Ratkova
Timanova
Mazandzani
Konecpole
Miškinevo
Piktjuli
Lepiski
Muizeniki
Jarmoviši
Krasnopole
Greiva
Kisileva
Mazurova
Olšaniki
Zubrovo
Vonogi
Ribački
Sevci
Barsuki
Bari
Novini
Mšarniki
Cucuri
Žigailovo
Lielbrici
Pužailova
Mazbrici
Ostrovski
Rubuli
Krivani
Labecki
Strukali
Maculi
Ruleva
Malinovka
Lielkrinica
Mazkrinica
Premisli
Locglovo
Pustoški
Lielžogotovo
Kannova
Tartak
Testečkova
Svarinci

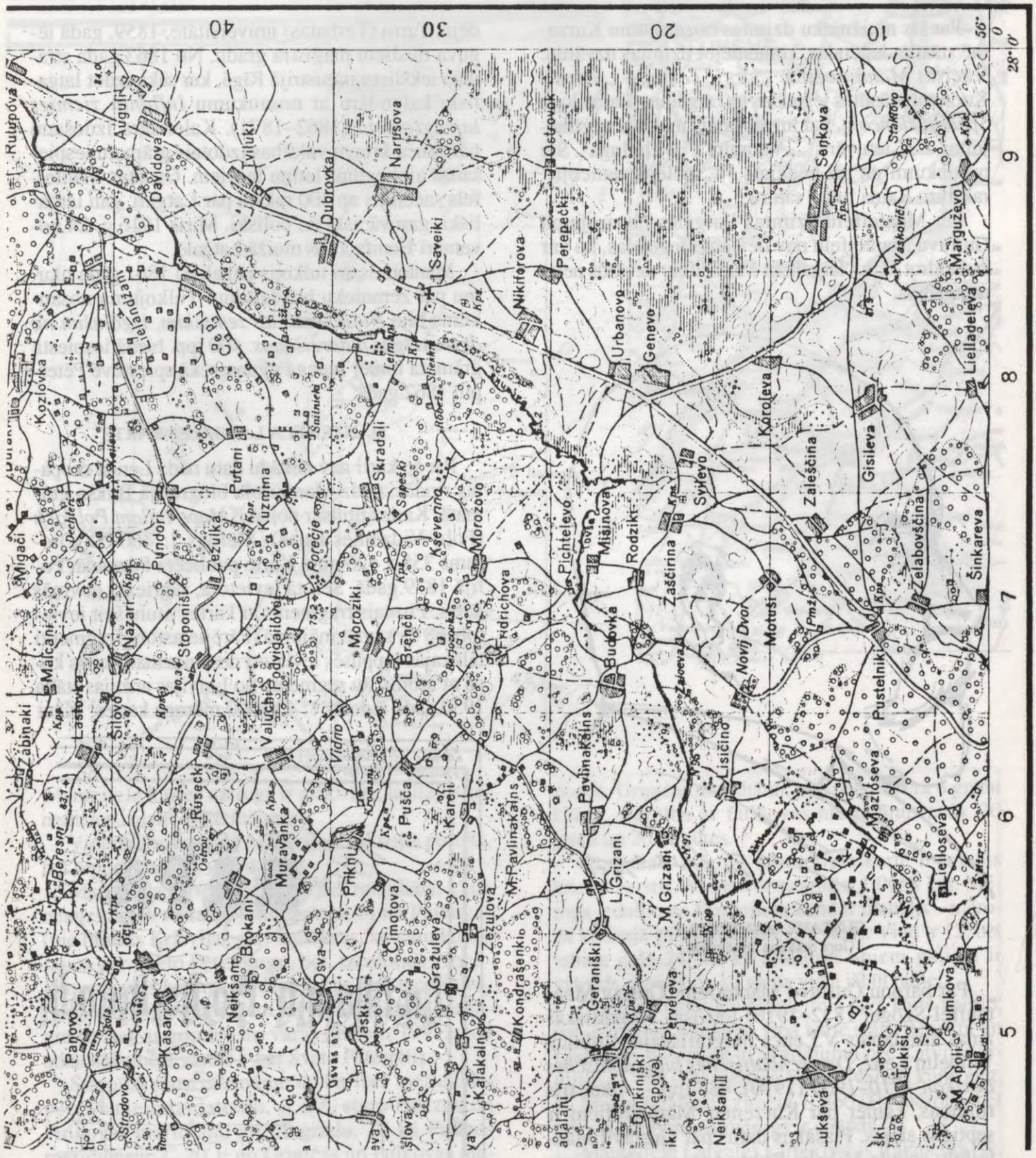
40
30
20
10
56°
28°0'
9
8
7
6
5
Rutupova
Auguli
Davidova
Tviluki
Dubrovka
Narusova
Ostrovok
Senkova
Staklovo
Vaskovići
Marguževo
Lielladeleva
Saveiki
Nikiforova
Perepečki
Urbanovo
Genevo
Lielandžani
Kozlovka
Putani
Kuzmina
Skradali
Sapeški
Morozovo
Pichtelevo
Mišinova
Rodziki
Svilevo
Koroleva
Zaleščina
Gisileva
Želabovščina
Šinkareva
Migači
Pundori
Zezulka
Porečje
Kseverina
Fridrichova
Budovka
Zaščirina
Novij Dvor
Motuši
Pustelnik
Malčani
Nazari
Stoponiši
Valuchi
Podvigailovo
Moroziki
L. Brenči
Lasiovka
Šilovo
Zabinaki
Vidno
Pušča
Kareli
Pavlinakalns
Lisičino
Mazloseva
Lielloseva
Beresni
Rusecki
Muravanka
Priknu
M. Pavlinakalns
L. Grizani
M. Grizani
Loči
Brokani
Neikšani
Osva
Čimotova
Gražuleva
Zezulova
Kondrašenki
Geraniški
Perveleva
Panovo
Kasari
Jaski
Kalakalns
Dinkiniški
Kepova
Neikšani II
Lukševa
Tukiši
Sumkova
M. Apoli

Par šīs muižnieku dzimtas nozarojumu Kurzemē stāstīja leģendas, komentējot dzimtas uzvārdu. Vāciski *Mann* nozīmē „vīrs", *Teufel – „velns"*. Kurzemē stāstītās leģendas ļoti atgādina Raiņa lugu *Spēlēju, dancoju*. Šai lugai Rainis meklēja apzīmējumu – „Lietuvēns", „Vampirs", „Veļu luga". Šie nosaukumi un arī pēdējais – „Spēlēju, dancoju" raksturo Raiņa lugas saturu.

Par Manteifelu dzimtas Latgales nozarojuma Gustavu Manteifelu nav nevienas leģendas, ko var izskaidrot tā, ka latgaliski Manteifela uzvārds neko neatgādina.



GUSTAVS MANTEIFELS
(Juŗa Soikana zīmējums)

Par baronu Gustavu Manteifelu (Gustav Manteuffel-Szöge, 1832–1916) ļoti īsas biografiskās ziņas atrodamas V.Lenca biografiskajā vārdnīcā Wilhelm Lenz, *Deutschbaltisches biographisches Lexikon 1710–1960* (1970), 485.lpp. – tikai trīs rindiņas, kamēr par Kurzemes Manteifeliem ir septiņas slejas. Plašākus datus par Gustavu Manteifelu sniedz Miķelis Bukšs *Latgaļu literatūras vēsturē* (1957), 176. un sek. lpp.

Apvienojot abu avotu ziņas – Gustavs Manteifels dzimis 1832.g. 18.novembrī Dricānos. Studējis Tartu (Tērbatas) universitātē, 1859. gadā ieguva tieslietu maģistra gradu. No 1863.gada strādāja iekšlietu ministrijā Rīgā, kur sāka izdot latgaliski kalendāru ar nosaukumu *Inflantu ziemies lajkagromota* (1862–1871). Kalendāra izdošanu pārtrauca krievu valdības izdotais grāmatu iespiešanas aizliegums latīņu burtiem. Gustavs Manteifels sacerējis ap 300 rakstu par Latgali, gan latgaliski, gan vāciski un poliski. Miris 1916.g. 24.novembrī Bonifacovas muižā Latgalē.

Manteifels arī tulkojis latgaliski 1861.gada likumu par zemnieku brīvlaišanu. Tulkojuma nosaukums bija *Nūlikšonas ap zemnīkim, izgōjušim nu dzymsteigas pīdareišonas*. 400 lpp. biezā iespiestā grāmata tomēr sadega ugunsgrēkā spiestuvē Pēterpilī 1862.gadā.

MANTEIFELA LATGALES KARTE

Par šo karti nav nekādu datu nedz Lenca skopajās rindās, nedz Manteifela biografijā Bukša grāmatā. Kartes tituls ir poliski: *Mapa Inflant Polskich* (Poļu Vidzemes karte). Mērogs 1: 460 000, lielums 355 x 426 mm. Karte publicēta Poznaņā, Polijā 1879.gadā. Šeit tā ievietota, sagriezta deviņās daļās. Pirmais fragments ar kartes titulu šeit ievietots 68 % samazinājumā. Pārējie astoņi fragmenti tālākajās lappusēs ievietoti nesamazināti, katrs kopā ar atbilstošu segmentu no Latvijas armijas stāba 1930.gadā izdotās 1: 400 000 mēroga kartes. Kaut



MANTEIFELA KARTES TITULA FRAGMENTS

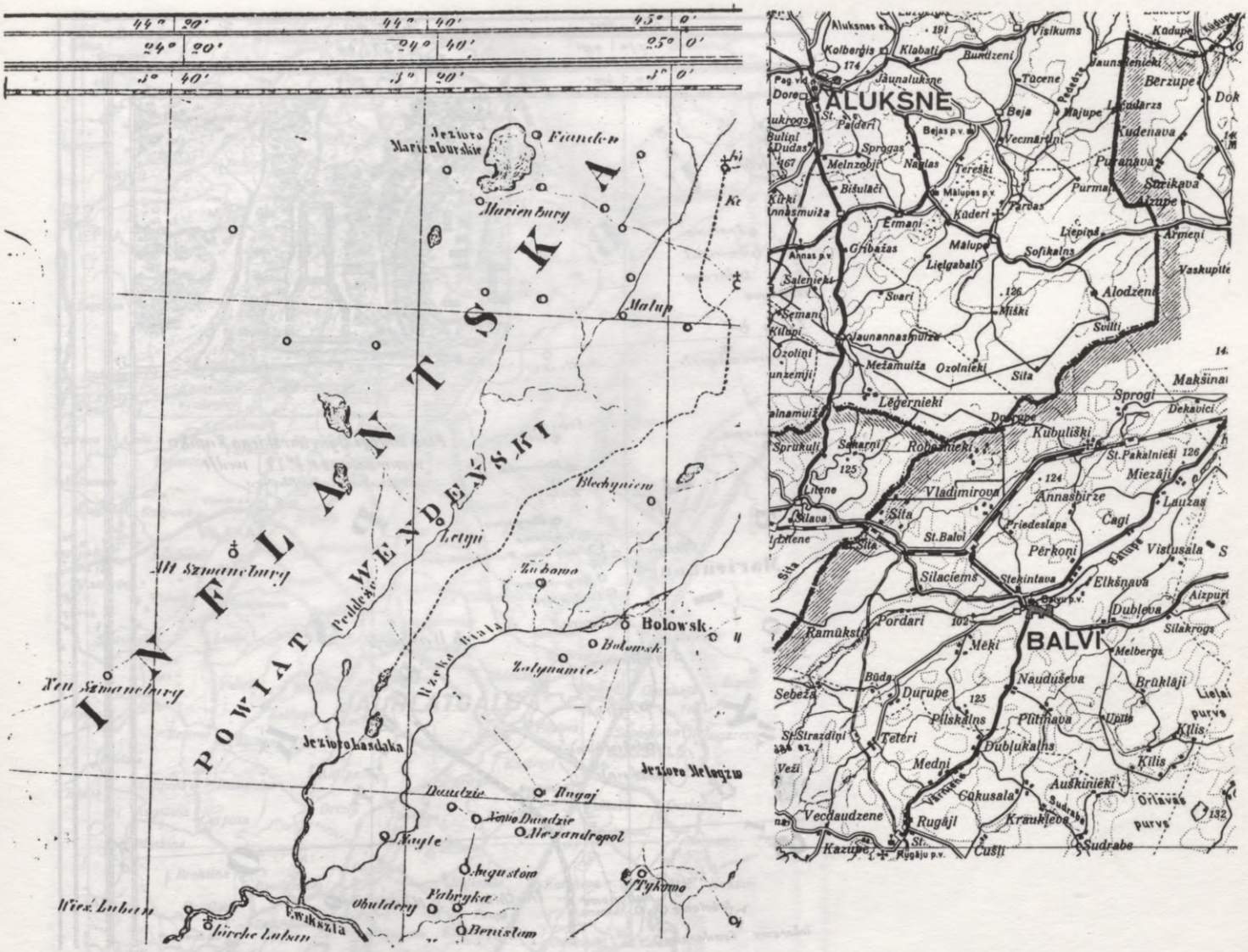
44° 20'
44° 40'
45° 0'
24° 20'
24° 40'
25° 0'
Jezioro Marienburskie
Marienburg
Malup
Bolowsk
Jezioro Jelegzu
Augustow
Pykowo
Wiesz Luban
Wikszla
Kirche Luban
Bechyniew
Zubowa
Jezioro Obrazdaka
Dawidzie
Nowo Dawidzie
Aleksandropol
Fabryka
Bernstein
Ohuldery
Ruggaj
Sztynort
Sztynort
Sztynort



III FRAGMENTS

Tituls	II	III
IV	V	VI
VII	VIII	IX

MANTEIFELA KARTES FRAGMENTU KOPSKATS

Šis piemērs jau rāda, ka Manteifels uzrakstiem lietoja gan poļu, gan vācu valodu.

Modernajā 1: 400 000 mēroga Latgales kartē ar šrafējumu iezīmētā Latgales robeža bija arī Manteifela laikā.

No Latgales lielākajiem centriem šai Manteifela kartes fragmentā (341.lpp.) jāmin Balvi (Bolowsk) pie Balupes (Rzeka Biala).

Trešā fragmenta (sk. augšā) centrā ir Viļaka (*Marienhaus*). Labajā augšējā stūrī – Vecās Daugavpils (Vecpils) plāns Johana Plātera zīmējumā. Uz ziemeļiem kartes fragments sniedzas līdz Liepnai (*Lipno*), uz austrumiem līdz Augšpilij (*Werchowje*), uz dienvidiem līdz Čudaraniem (*Czudarany*).

Uzrakstu papildinājumi, kas sniedzas pāri fragmenta robežām: Gub(ernia) Psko(wska) – Pliskavas guberņa. Powiat Op(oczkanski) – Opočkas apriņķis.

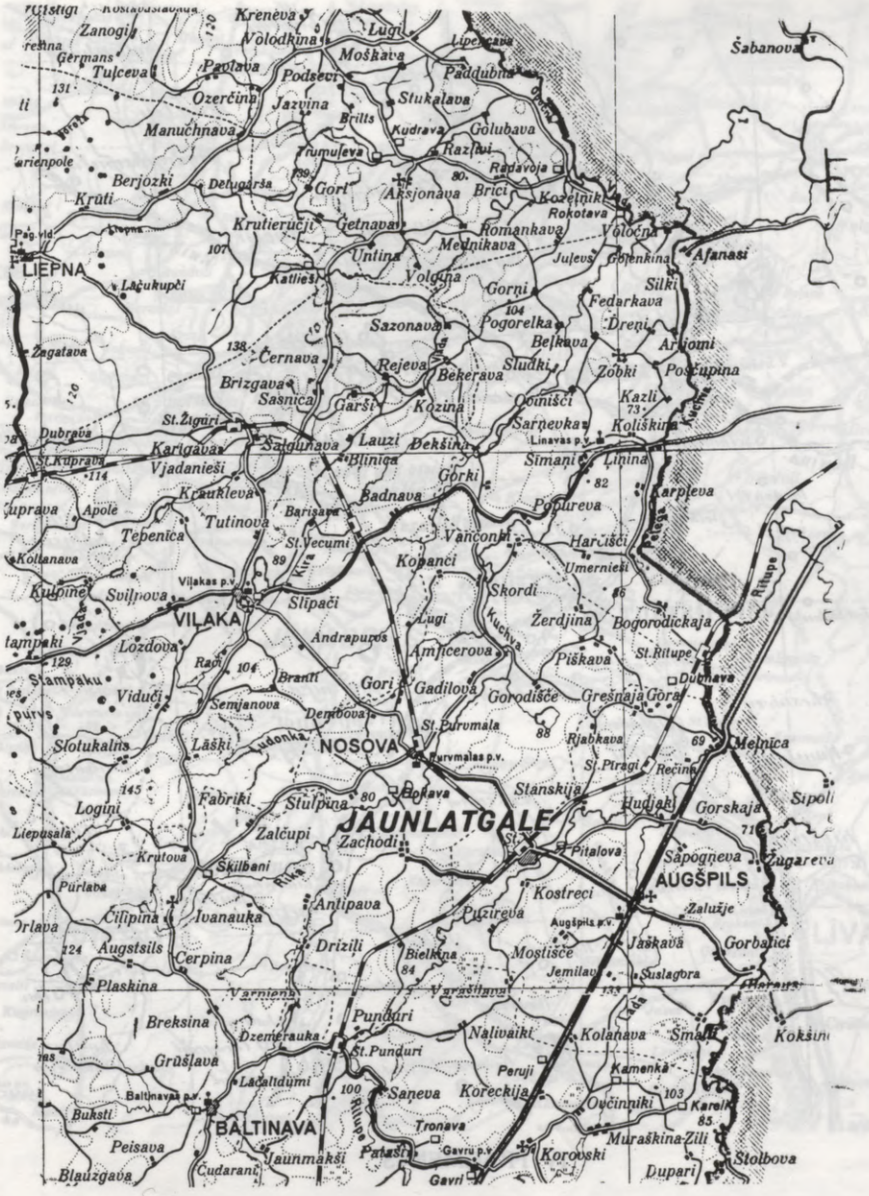
LIEPNA
VILAKA
NOSOVA
JAUNLATGALE
AUGŠPILS
BALTINAVA
Šabanova
Afanasi
Melnica
Gorskaja
Sapogneva
Žugareva
Gorbatici
Koksin
Stolbova
Dupari
Murašķina-Zili
Korovski
Tronava
Gavri
Saneva
Koreckija
Kolanava
Smaļi
Punduri
Dzemerauka
Breksina
Grūšļava
Baltinavas p.v.
Buksti
Peisava
Jaunmaksi
Cudarani
Blaužgava
Drizili
Cerpina
Augstsils
Plaskina
Ivanauka
Cilipina
Antipava
Skilbani
Krutova
Zalčupi
Zachodi
Fabriki
Stulpina
Logini
Liepusala
Purlava
Orlava
Stanskija
Pitalova
Kostreci
Augšpils p.v.
Jaskava
Mostišče
Jemilau
Suslagora
Zalužje
Hudjaki
Sipoli
Purvmalas p.v.
St.Purvmala
Riabkava
St.Ptragi
Rečiņi
Gadilova
Gorodišče
Grešnaja Gora
Dučnava
St.Ritupe
Amļicerova
Andrapuzos
Lugi
Žerdjina
Bogorodickaja
Piškava
Skordi
Umerniški
Kopanci
Vanconi
Harčiški
Karpleva
Pogureva
Simani
Linina
Linavas p.v.
Sarņevka
Koliškina
Kazli
Zobki
Postupina
Arļoni
Dreņi
Federkava
Silki
Gorni
Volocina
Julevs
Golenkina
Romankava
Rokotava
Kozeļniki
Brici
Aksjonava
Gori
Radavoja
Razlai
Kudrava
Golubava
Paddubļa
Stukalava
Lipenava
Lugi
Moškava
Podsevi
Jazvina
Brilts
Ozerčina
Paulava
Tuļceva
Germans
Zanogi
Kreneva
Volodkina
Manuchnava
Berjozki
Kruti
Krutieručji
Getnavas
Untina
Katlieši
Lačukupči
Žagatava
Dubrava
St.Kuprava
Kuprava
Apole
Kuzukleva
Tutinova
Tepenica
Kolianava
Kulpine
Svilpova
Vilakas p.v.
Vida
Lozdova
Stampaku
Viduči
Slotukalns
Semjanova
Lāški
Branti
Rači
Slipači
Sazonava
Černava
Brizgava
Sasnica
Garši
Kozina
Rejeva
Bekerava
Sludki
Beļkava
Pogorelka
Bednava
Barisava
Lauzi
Bekšina
Blinina
Sazlunava
Karigava
Vjadanieši
St.Žiguri
Dreimaņi
Ezernieki
Ezerkrasti
Ezerkrasti p.v.
Ezernieki p.v.
Ezerkrasti p.v.
Ezernieki p.v.
Ezerkrasti p.v.
Ezernieki p.v.

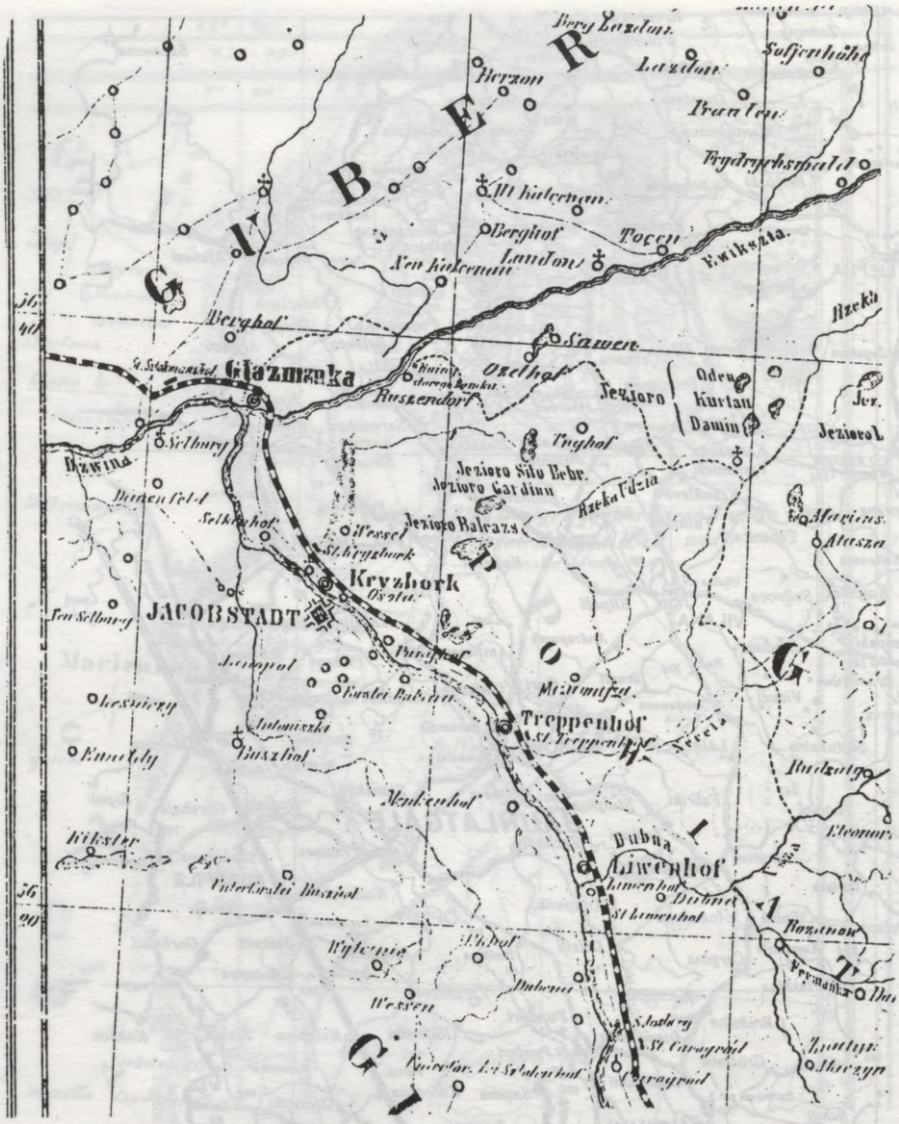

IV FRAGMENTS

Ceturtais vēsturiuskās kartes fragments aptveŗ Aiviekstes (*Ewikszta*) un Daugavas (*Dzwina*) sateci. Daugavas līkumā pie dzelzceļa Manteifels ar sevišķu burtu salikumu izcēlis apdzīvotu vietu vārdā *Glazmanka*.Tas bija žīdu apdzīvots miests, radies ap 1830. gadu Krustpils muižas zemē šaurā joslā starp Kurzemes un Vidzemes guberņu. Šais guberņās caru laikā žīdiem bija aizliegts apmesties, bet Glazmanka bija dibināta Krustpils muižā, Vitebskas guberņā, uz ko aizliegums neattiecās.

Kaut latviešiem ir sakāmvārds „Baidās kā žīds no krusta", žīdi nebūt nebaidījās apmesties Krustpils muižas zemē, šai visādā ziņā tirdzniecībai un sīkamatniecībai ļoti izdevīgā vietā pie plostojamas upes un dzelzceļa.

Glazmankai bija vēl citi žīdiski vārdi – Trentelberga un Dankari, bet latvieši to sauca par Zarnu miestu. 1917.gadā krievu kaŗaspēks atkāpjoties ar saukli „Bej židov!" (Sitiet žīdus!) šo ziedošo miestu pilnīgi nopostīja, bet Latvijas patstāvības laikā tas atkal atplauka sava izdevīgā stāvokļa dēļ.

1933. gadā miests ieguva pilsētas tiesības, bet 1935.gadā pilsētu pārdēvēja par Gostiņiem.

Starp pārējām redzamākām vietām šai Manteifela kartes fragmentā var minēt Krustpili (*Kryzbork*).

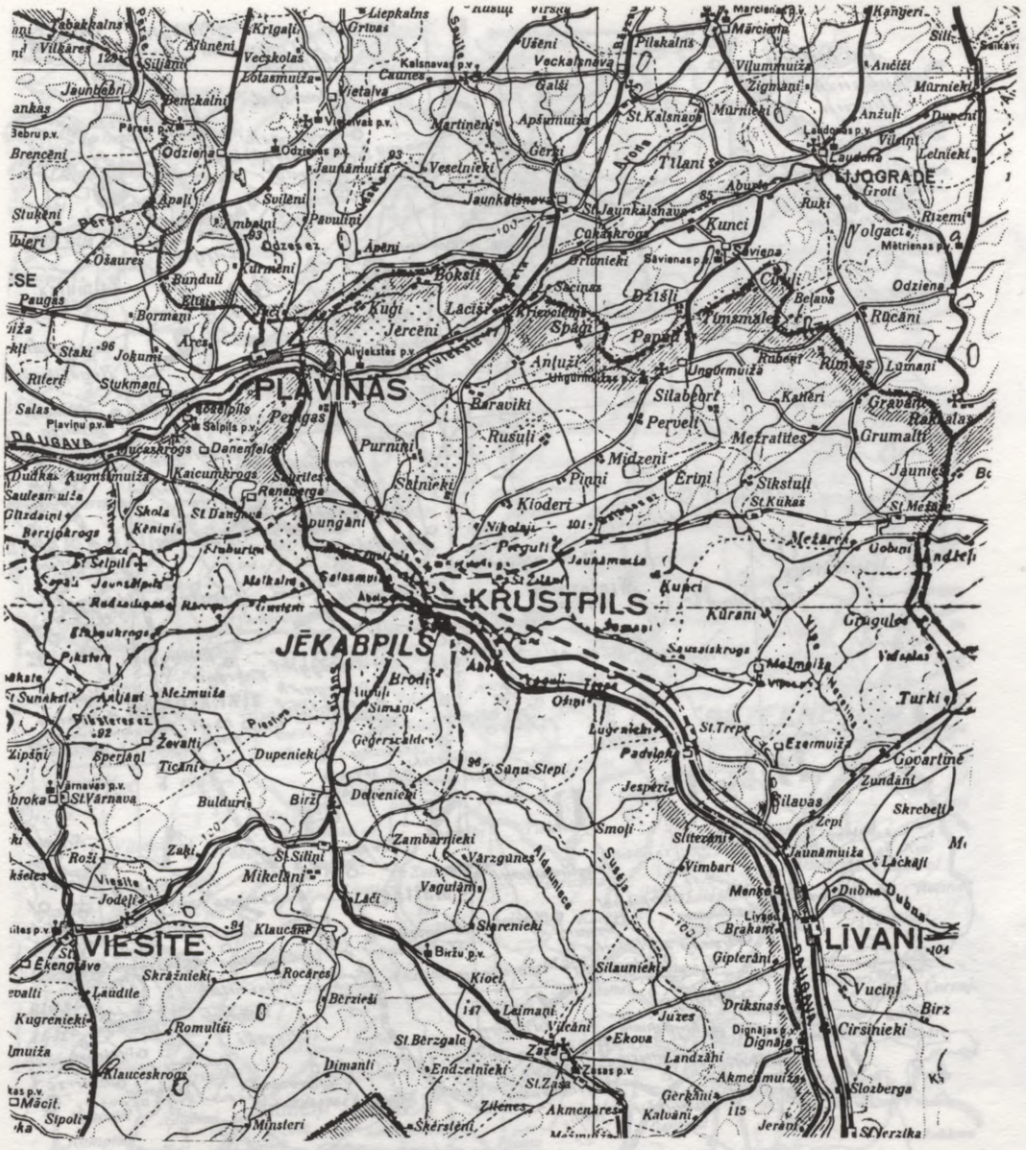

Boļševiku laikā šo Latgales pilsētu (tās ģerbonis bija krusts uz mūŗa sienas) apvienoja ar Jēkabpili (kartē: *Jacobstadt*) otrā Daugavas krastā un Krustpils vārdu izdzēsa no Latvijas pilsētu saraksta. Tad nu gan tauta mēļoja, ka „boļševiks baidās kā žīds no krusta".

Vēsturiskās kartes *Treppenhof* ir Trepe un *Liwenhof* – Līvāni. Ar abiem šiem vietvārdiem Manteifels lauž savu principu Latgales vietvārdus rakstīt poliski. Manteifelam nav sevišķi veicies ar ūdeņu nosaukumu poliskošanu. Tā Silabebru ezeru viņš nosauca par *Jezioro Silo Bebr.*



V FRAGMENTS

Piektais fragments (sk. augšā) aptver apgabalu no Lubānas ezera (*Jezioro Lubanskie)* ziemeļos līdz Preiļiem (*Prele*) un Maltai (*Malta*) dienvidos, Varakļāniem (*Warklany*) un Viļāniem (*Wielony*) rietumos un Rēzeknei (*Rzezyca*) austrumos.

Salīdzinot Lubānas ezeru Manteifela kartē ar to pašu 1930.gada kartē, nekādas lielas pārmaiņas neredzam. Kopš neminamiem laikiem Lubānas ezers bija lielākais ezers Latvijā – bet tikai līdz trīsdesmitajiem gadiem Latvijas patstāvības laikā.

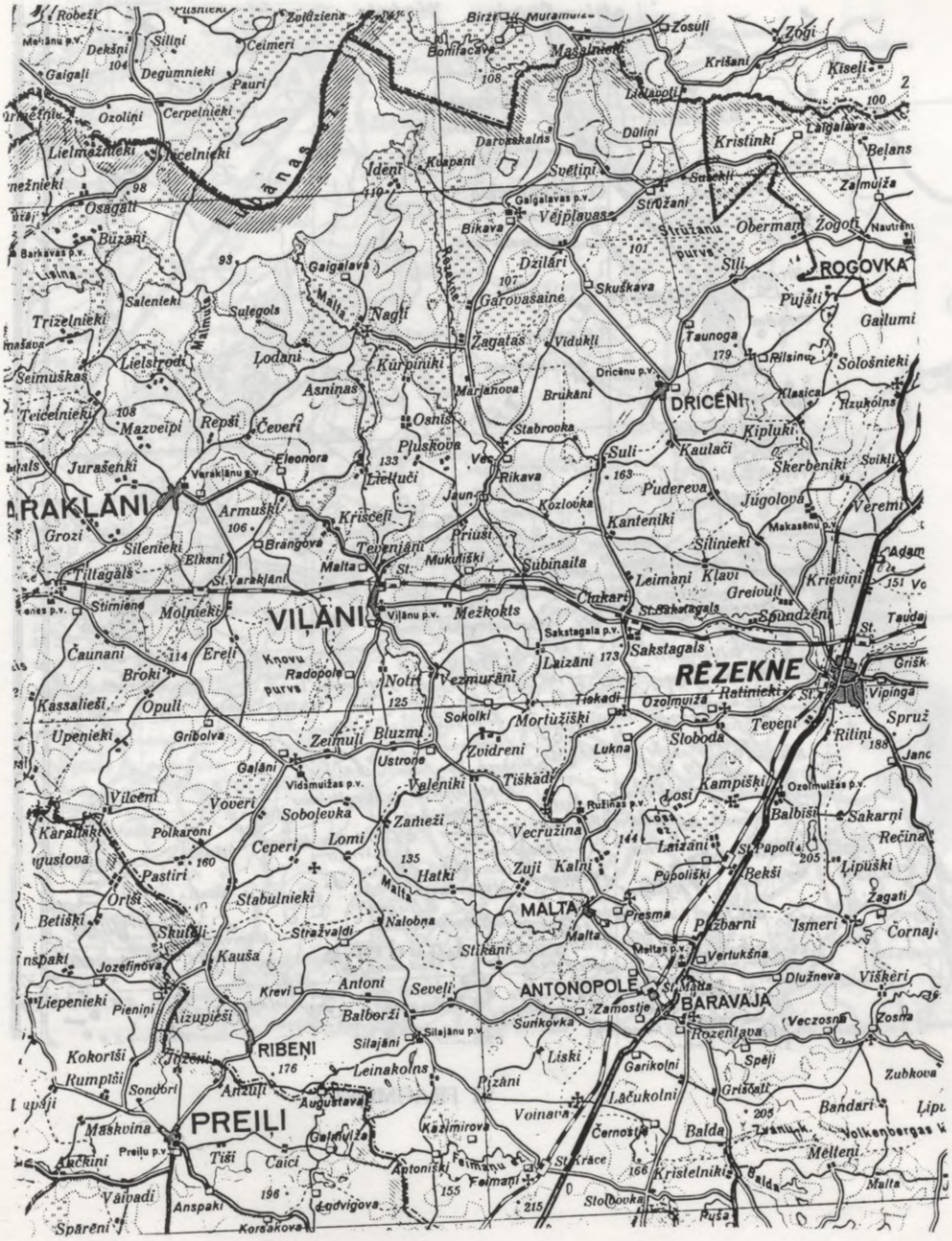

Divdesmitajos gados sāka rēgulēt Aiviekstes upi, kas iztek no Lubānas ezera un ietek Daugavā.

Kā Manteifela kartē, tā 1930.gada Latvijas armijas stāba kartē Lubānas ezers ir attēlots „normālā", t.i., vasarā karstā laikā. Pilnīgi cita seja šim ezeram bija pavasaŗa plūdos. Tad Lubānas ezers paplašinājās vairāk nekā seškārtīgi – no nepilna simta kvadrātkilometru uz 650 kv.-km. Šie plūdi dārgi maksāja laukssaimniekiem un, lai to novērstu, 1922. gadā sāka rēgulēt Aivieksti. Darbs izmaksāja miljoniem latu, un iznākumā Lubānas ezers samazinājās uz 1–4,5 km platumā un 11 km gaŗumā. Līdz ar to tas zaudēja pirmo vietu kā lielākais Latvijas ezers, un to ieguva Rāznas ezers.

Šai fragmentā ir otra pilsēta, kam Latvijas heraldiskā komisija paspēja izstrādāt pilsētas ģerboni – Rēzekne ar teiksmaino spārnoto grīfu, kas skatās pa kreisi (nav politiskas nozīmes!) un kam, pretēji Livonijas ģerbonim, nav ķetnās zobena, bet uz krūtīm vairodziņš Latvijas krāsās.



VI FRAGMENTS

Sestajā fragmentā (sk. augšā) centrā ir Ludzas pilsēta (*Lucyn*), ziemeļos Kārsava (*Korsówka*), dienvidos Lauderi (*Lauder*). Rietumos karte sniedzas līdz Rāznas ezeram (*Jesioro Razno*), kas redzams tikai daļēji.

Nogrieztā teksta papildinājums: [*Gub. Psko*]*wska* – Pliskavas guberņa. [*Powiat Opo*]*czskański* – Opočkas apriņķis. *Powiat Siebieski* – Sebežas apriņķis. Kā redzams, austrumos ir Krievijas territorija.

Ludzas pilsēta atrodas starp četriem ezeriem – Lielo Ludzas ezeru (*Jezioro Lucynskie*), Mazo Ludzas ezeru, Dunakļu ezeru un Zvirgzdenes ezeru. No Zvirgzdenes ezera uz rietumiem atrodas piektais – Cirmas ezers (*Jezioro Cyrma*). Šie ezeri ir iegrožojuši zemesceļu un Rēzeknes–Zilupes dzelzceļa trasi. Pa ezeru spraugām Ludzā no ziemeļiem ienāca četri lielceļi, no dienvidiem trīs lielceļi. Turpretim šoseja aizgāja Ludzai gaŗām 23 km attālumā uz rietumiem.

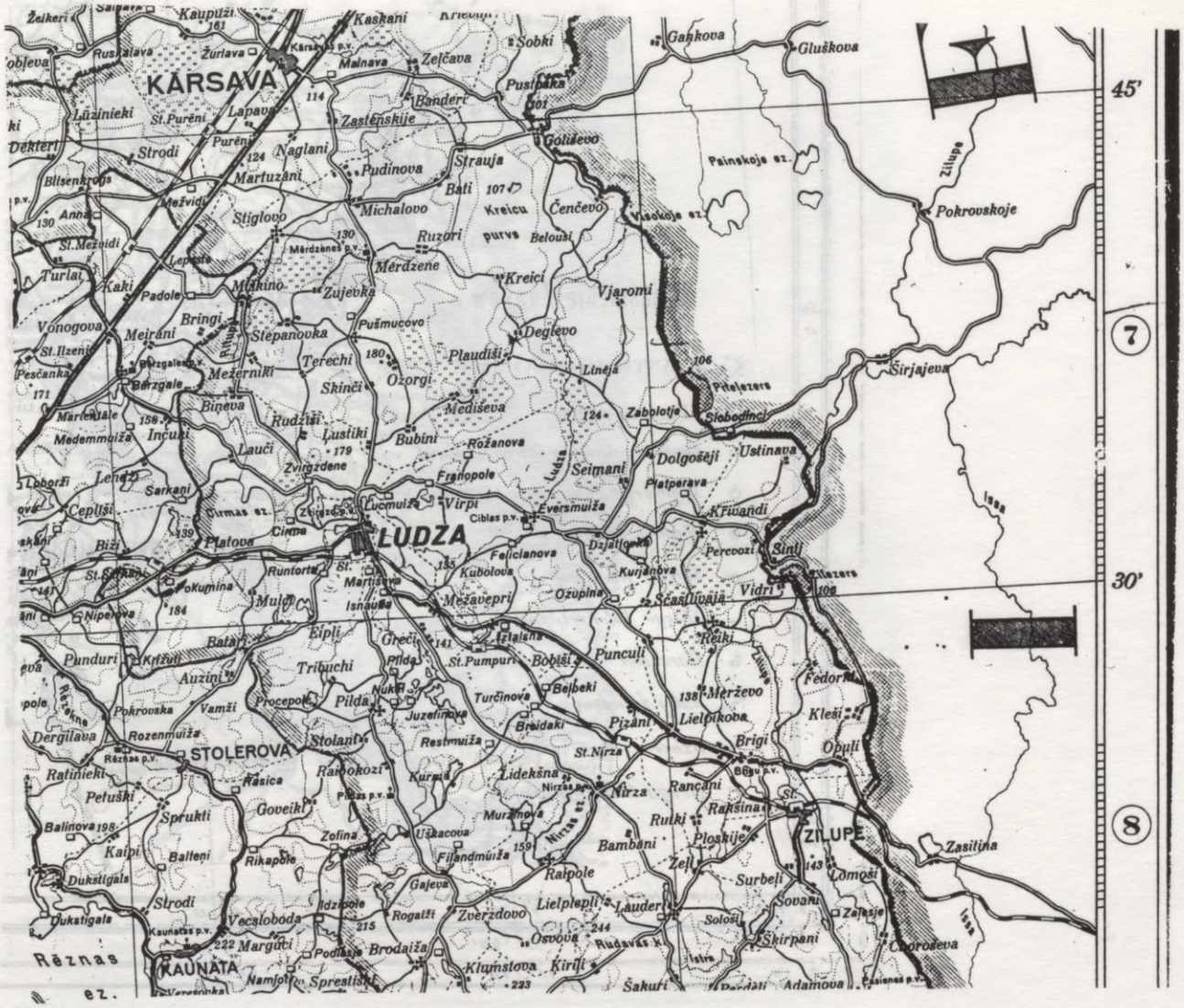
KĀRSAVA
LUDZA
STOLEROVA
KAUNATA
ZILUPE
Rēznas ez.
Pokrovskoje
Širjajeva
Slobodinci
Dolgošeji
Ustinava
Kivandi
Sinti
Fedorki
Merževo
Lielpikova
Kleši
Brigi
Obuli
Zasilina
Lomoši
Sovani
Zaļesje
Skirpani
Choroševa
Adamova
Sarkani
Ceplīši
Biži
Platova
Cirma
Runtorte
Mulģi
Nipelova
Batāri
Ķipli
Punduri
Krīzuļi
Auzini
Tribuchi
Vamži
Pokrovska
Dergilava
Rozenmuiža
Ratinieki
Petuški
Sprukti
Balinova
Kalpi
Balteņi
Dukstīgals
Strodi
Vecsloboda
Rikapole
Goveiki
Rasica
Zofina
Filandmūiža
Gajeva
Rogalži
Zvērdovo
Osvova
Kirļi
Šakuri
Ozupina
Šaslīvaja
Vidri
Punculi
Bobiši
Beļbeki
Pizāni
Rancāni
Rakšina
Ploskije
Zeļi
Surbeļi
Lauder
Solosi
Rudnevs
Rancāni
Nirza
Lielplepli
Rulki
Bambāni
Lidekšna
Restmuiža
Stolani
Juzefinova
Turčinova
Breidaki
Pilda
Nukši
Procepole
Tīlaisha
Grečī
Mežavepri
Kubolova
Felicianova
Ciblas p.v.
Eversmuiža
Virpi
Lucmuiža
Zvirgzdene
Rožanova
Bubini
Lustiki
Rudzīši
Bineva
Inčuki
Medemmuiža
Mārtiņsala
Berzgale
Mežerniki
Skinči
Terechi
Stepanovska
Bringi
Meirāni
Padole
Kaki
Turlaj
Mālkino
Zujevka
Pušmucovo
Plaudiši
Ozorgi
Mediševa
Seimani
Franopole
Lauči
Deglevo
Linēja
Vjaromi
Kreiči
Merdzene
Ruzori
Michalovo
Stigļovo
Martuzāni
Pudinova
Strauja
Bati
Čenčevo
Golubevo
Banderi
Zastenskije
Naglani
Lapaņa
Zeļčava
Malnava
Kaskani
Kaupuži
Žurlava
Ruskalava
Lazdiņieki
St.Purēni
Purēni
Strodi
Dekteri
Blitenkrogs
Meža vidi
Annas
St.Mežaidi
Lepaste
Vonogova
St.Ilzeņi
Pesčanka
Berzgales p.v.
Mārtiņsala
Medemmuiža
Inčuki
Loborži
Lendži
Sarkani
Ceplīši
Biži
Platova
Cirma
Virmas ez.
Zvirgzdene p.v.
Lucmuiža
Virpi
Ciblas p.v.
Eversmuiža
Runtorte
St.
Martiņsva
Isnauška
Kubolova
Felicianova
Mežavepri
Ozupina
Šaslīvaja
Vidri
Punculi
Bobiši
St.Pumpuri
Tīlaisha
Grečī
Ķipli
Batāri
Punduri
Krīzuļi
Auzini
Tribuchi
Pilda
Nukši
Procepole
Turčinova
Beļbeki
Juzefinova
Breidaki
Pizāni
Lielpikova
Merževo
Fedorki
Kleši
Brigi
Obuli
St.Nirza
Nirza
Rancāni
Rakšina
Rulki
Ploskije
Zeļi
Surbeļi
Lauder
Bambāni
Lidekšna
Restmuiža
Stolani
Rancokozi
Kurmis
Murzinova
Užacova
Zofina
Filandmūiža
Rikapole
Gajeva
Rogalži
Zvērdovo
Lielplepli
Osvova
Kirļi
Šakuri
Solosi
Skirpani
Zaļesje
Choroševa
Adamova
Sovani
Lomoši
Zasilina
Rudnevs
Nirzas p.v.
Nirzas ez.
Rēznas p.v.
Pilzas p.v.
Kaunatas p.v.
Ilzīpole
Podlaša
Brodaliža
Spresliški
Namsoļi
Vecvorinska
Ilzīpole
Rēznas ez.
Ilzas
Ilzas
Ilzas

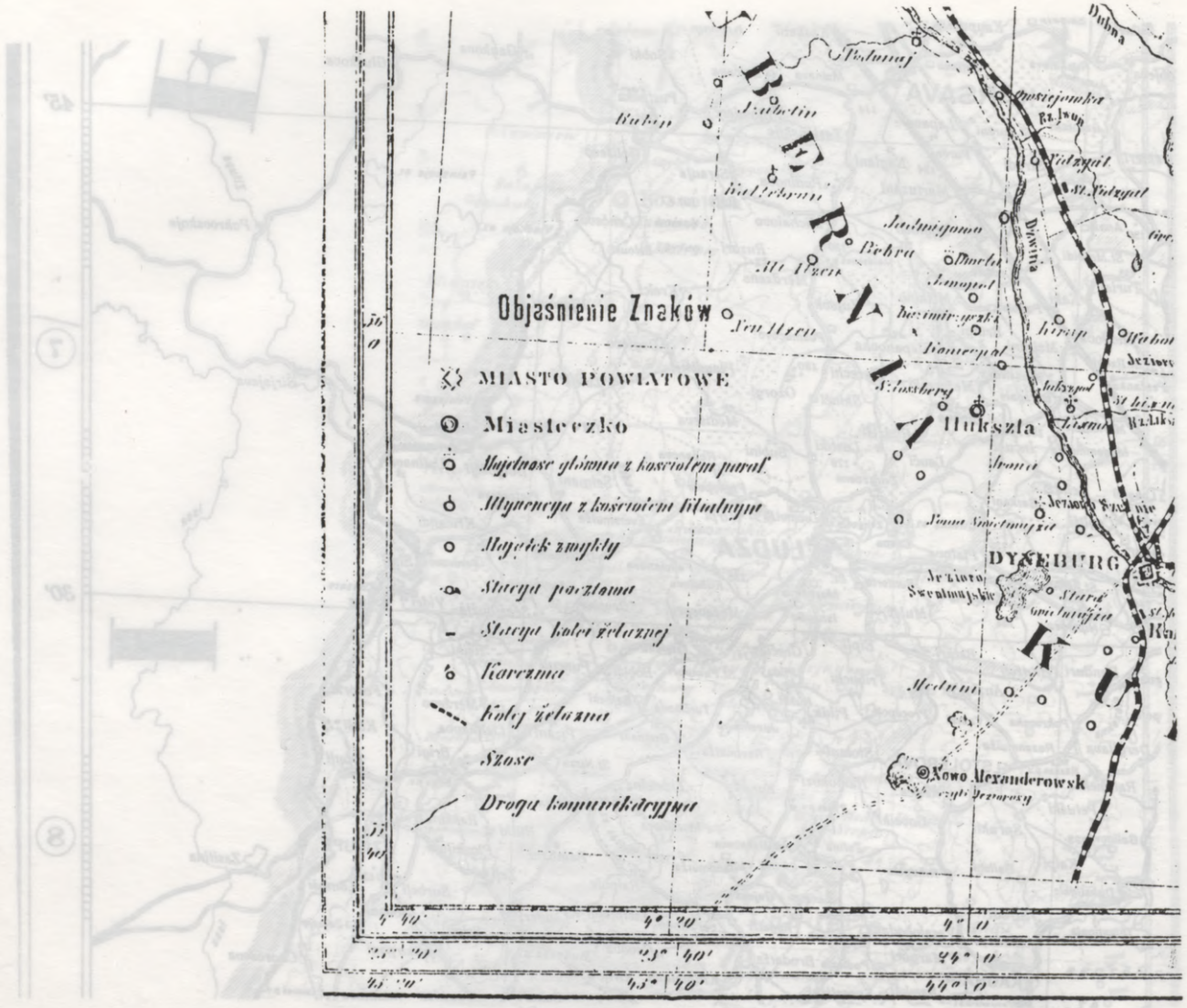

VII FRAGMENTS

Septītajā fragmentā (sk. augšā) ir Daugava (*Dzwina*) no Daugavpils (*Dyneburg*) uz ziemeļiem līdz Dubnas upei (*Dubna*).

Kurzemes pusē ir Ilūkste (*Ilukszta*). Fragmenta kreisā apakšējā ceturtdaļa aizņemta ar kartē lietoto topografisko zīmju paskaidrojumiem. Dienvidos kartes fragments sniedzas līdz centram *Nowo Alexanderowsk* Lietuvā (modernās kartes fragments tik tālu nesniedzas).

Daugavpils senatnē piederēja pie Lietuvas, un to sauca par Naujeni. Kad to iekaŗoja Livonijas ordenis, pili pārcēla nīcām pa Daugavu tagadējā vietā. Ordenis te nodibināja komtureju un tai pakļāva Rēzeknes un Ludzas fogteju un Ilūkstes pilskunga novadu. Daugavpils kļuva par Augšzemes un Latgales pārvaldes centru un pakāpeniski izveidojās par miestu.

1582. gadā karalis Stefans Batorijs miestam piešķīra pašvaldības tiesības. 1660.gadā Daugavpils kļuva par Latgales (poliski: *Inflant Polskich*) galvaspilsētu. Šeit bija Latgales stārasta oficiālā rezidence.



Ap 1628.gadu jezuīti Daugavpilī nodibināja pirmo skolu, ko 1761.gadā pārveidoja par ģimnaziju. 1767. gadā tajā sāka darboties teoloģiskā klase.

Kad 1772.gadā Poliju pimo reizi sadalīja un Latgali ieguva Krievija, Daugavpils ietilpa Pliskavas guberņā, kopš 1777.gada Polockas guberņā un 1802–1920.g. Vitebskas guberņā. Pēc tam Daugavpils ietilpa neatkarīgajā Latvijā un lieluma ziņā bija trešā pilsēta pēc Rīgas un Liepājas.

Daugavpils ģerbonī virs vidējās baltās joslas uz sarkana fona ir zeltīts lilijas zieds, bet zem baltās joslas sarkans mūris, kas kopā veido Latvijas karoga krāsas.

Lilijas zieds vēsturiski bija franču un angļu bruņinieku simbols, un baltā krāsā tas pieņemts par skautu simbolu. Neatkarības laikā Daugavpils skauti lepojās, ka viņu pilsētas ģerbonī ir skautu zīme.



VIII FRAGMENTS

Vēsturiskās kartes astotais fragments (sk. augšā) sniedzas no Pušas (*Puszy*) un Andrupenes (*Andrepno*) ziemeļaustrumos līdz līkumainajai Daugavai, kas šai posmā ir Latgales un Latvijas robeža dienvidos.

Papildinot nogrieztos uzrakstus: *Inf[lanty Polskie]* – Poļu Vidzeme. *[Gubernia Ku]rlandzka* – Kurzemes guberņa. *[Powiat D]yneburski[e]* — Daugavpils apriņķis.

No pārējiem sevišķi izceltiem vietvārdiem atzīmējami (sākot no ziemeļiem): Gusi (*Borowka*), Aglona (*Aglona*), Višķi (*Wyszki*), Sivera ezers (*Jezioro Siewers*), Krāslava (*Kraslaw*), Piedruja (*Przud[rujsk]*) un Druja (*Druja*).



Interesantajā Krāslavas pilsētas ģerbonī ir attēlots vīkingu kuģis ar burām un airiem, peldot pa Daugavu. Daugava tiešām bija senais vīkingu sirojumu ceļš uz Krieviju un vēl tālāk uz Grieķiju. Pa ceļam vīkingi uzkundzējās Krievijai un īstenībā nodibināja Krievijas valsti ar galvaspilsētu Kijevu (tagadējās Ukrainas galvaspilsēta). Tagadējie Krievijas vēsturnieki patriotisku iemeslu dēļ noraida vēstures liecības, ko viņi sauc par „normaņu teoriju". Tās tomēr bez kādām šaubām liecina, ka pirmie Krievijas valdnieki – Ruriki bija skandinavu cilmes.



IX FRAGMENTS

Devītais vēsturiskās kartes fragments (sk. augšā) sniedzas no Pasienes (*Posiń*) ziemeļaustrumos līdz Piedrujai (*[Przud]rujsk*) Latgalē un Drisai (*Dryssa*) ārpus Latvijas robežām dienvidos.

Papildināmie uzraksti ir: *[Gubernia Wit]ebska* – Vitebskas guberņa. *[Gubernia] Wilenska* – Viļņas guberņa. *Powiat Dryzienski* ir Drisas apriņķis.

Starp sevišķi izceltiem vietvārdiem jāmin Dagda (*[Da]gda*). Interesanta ir Rosica (*Rosica*), ko vēl astoņpadsmitā gadsimtenī ģeografi sajauca ar Rēzekni, kaut Rosica atrodas ārpus Latgales, kā redzams modernās kartes fragmentā.

Par Pasieni *Latvju enciklopēdijā* (Stokholmā 1952/53) iegūstam informāciju, ka ciems izaudzis pirms apmēram trīs simti gadiem, kad Pasienes muižā triju lielceļu krustojumā dominikāņi nodibināja klosteri un baznīcu

Piedruja pēc tā paša avota (Stokholmā 1950/51) agrāk saukta arī Pridruiska un Druja, vēlāk pārdēvēta par Daugaviešiem. Šis pierobežas ciems atrodas Indras pagastā. Tā kā Piedrujas pagasts pārdēvēts par Indras pagastu 1937.gadā, jāsecina, ka tai pašā gadā notikusi arī Piedrujas ciema pārdēvēšana par Daugaviešiem.

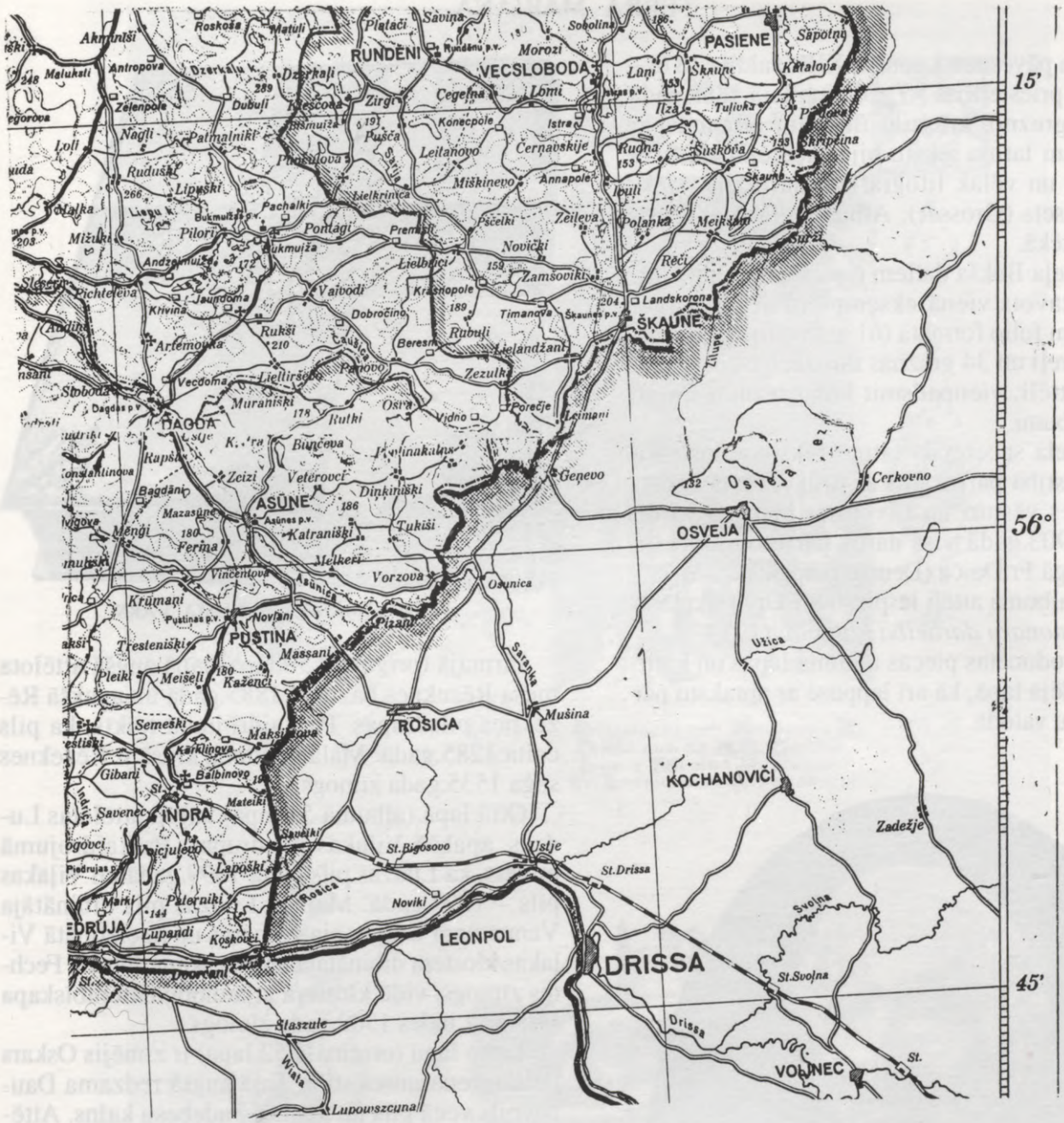

Latgales vietvārdam *Dagda* nav nekāda sakara ar Raiņa intimo piecdaļīgo romānu dzejā (Addio bella, Čūsku vārdi, Uz mājām, Sudrabota gaisma, Mēness meitiņa). Ar Dagdas vārdu Rainis apzīmē pats sevi. Būdams latgalietis, viņš šo vārdu pazina.

Rainis bija dzimis Kurzemē, bet bērnībā dzīvoja Latgalē, par ko rakstīja dzejā sacerētajās atmiņās (sk.: Edgars Dunsdorfs, „Raiņa jaunības atmiņas", *Raiņa un Aspazijas gadagrāmata 1980. gadam* (1979), 40–69.lpp., arī karti 45.lpp.). Par Dagdas romānu sk. turpat, 62. un sek. lpp. Tā liriskā daba neļauj nevienu vietu identificēt Līdz ar to problēma, kādēļ Rainis šai romānā sevi identificē ar Dagdas vārdu, vēl pētījama.

Ta sauca pāvestam Leonam XIII (valdīja 1878 – 1903) viņa priesterības 50 gadu jubilejā 1888.gadā pasniegto grezno, krāsaini ilustrēto albumu par Latgali, kam latīņu tekstu bija sacerējis Gustavs Manteifels un vēlāk litografijas darinājis Aleksandrs Grosets (Grosset). Albums glabājas Vatikāna bibliotēkā.

Pēc Miķeļa Bukša datiem (*op.cit.*, 108.lpp.), albums izgatavots vienā eksemplārā ar 70 pergamenta lapām folio formatā (61 x 45 cm). Tajā ietilpa 36 akvareļi un 34 greznas ilustrācijas, divi krāsaini fotoattēli, vienpadsmit kokgriezumi un 36 tērauda grebumi.

Manteifela sacerētais latīņu teksts viduslaiku kodeka rakstībā pārrakstīts ar tušu. Tekstā ir dati par Latgales vēsturi un Livonijas bīskapu vārdu saraksts. 1903.gadā viss darbs pārfotografēts un iespiests Rīgā Fr.Deiča (Deutsch) apgādā.

Vairāki albuma attēli iespiesti arī Dr.St.Škutāna brošūrā *Misionaru darbeiba Latgolā* (1953).

Šeit reproducētas piecas albuma lapas un karte albuma pēdējā lapā, kā arī lappuse ar aprakstu par albumu vācu valodā.



PĀVESTS LEONS III



TERRA MARIANA ALBUMA VĀKS

Pirmajā (oriģinālā 50.lapa) lapā augšā attēlota mesa Rēzeknes baznīcā 1885.gadā un apakšā Rēzeknes pilsdrupas. Paskaidrojumā teikts, ka pils celta 1285.gadā. Malā dzeltenā krāsā ir Rēzeknes soģa 1535.gada zīmogs.

Otrā lapā (albumā 51.lapa) augšā attēlotas Ludzas, apakšā Viļakas pilsdrupas. Paskaidrojumā minēts, ka Ludzas pils celta 1399.gadā un Viļakas pils – 1293.gadā. Malā ir Ludzas pils dibinātāja Vannemara Brugenoja ģerbonis un nocietinātā Viļakas klosteŗa dibinātāja archibīskapa Johana Fechtes zīmogs, vidū klosteŗa atjaunotāja archibīskapa Jaspera Lindes 1509.gada zīmogs.

Trešo lapu (oriģinālā 52.lapa) ir zīmējis Oskars Felsko renesanses stilā. Tajā augšā redzama Daugavpils vecā pils un apakšā Padebešu kalns. Attēlots svētās Marijas karogs, kādu to iedomājies mākslinieks. Malās ir ordeņa mestru ģerboņi un četri komturu zīmogi.

Ceturtajā lapā (oriģinālā 54.lapa) ir Krāslavas baznīcas svētā Donata altāris, apakšā Krāslavas skats. Malā iezīmēti Krāslavas pils valdītāju ģerboņi – Brunnova (1569), Lidinghauzena-Volfa (1636), Plātera (1729). Apakšā ir ordeņa mestra Johana Plātera zīmogs (1512).

Piektajā lapā (albumā 55.lapa) augšā kreisaja pusē ir Preiļu pils naktī, labajā pusē – Preiļu pils dienā. Apakšējos attēlos redzams Preiļu pils dārzs ziemā un Aglonas klosteŗa baznīca vasarā. Pašā augšā ir Borchu ģerbonis, bet apakšā ordeņa mestra Bernta Borcha 1471. un 1474.gada zīmogs.


Ecclesiae paroch. Rositensis A.
D. 1685 sub tit. S.S. Cordis
Jesu a Nicolao Poplawski
Epo Livoniae consecratae altaria.
Arcis Rositensis a Guilelmo Schauenberge
Crucifererorum praefecto A.D. 1289 conditae
quae adhuc exstant
vestigia.


Arcis Lucinensis a Dannemaro Bruggeneie
Livoniae magistro A.D. 1399 conditae quae adhuc
exstant parietinae, cum ecclesia paroch. exstructa lo-
co vet. A.D. 1686 sumptu F. Potocki palatini cracoviensis
Arcis Marienhusenensis a Johanne de Wechten archiep.
Rigensi medio in lacu Marienhusensi A.D. 1295 con-
ditae et a Gaspare de Linde archiep. Rig. A.D.
1509 amplificatā quae adhuc exstant vestigia



TERRA MARIANA 52. LAPA



TERRA MARIANA 54. LAPA



TERRA MARIANA 55. LAPA



TERRA MARIANA PĒDĒJĀ LAPA

FOL. LXX.

Dieses *letzte* Blatt bringt die Vorzüge der in sehr verkleinertem Massstabe im Lichtdruck wiedergegebenen *„Landkarte der Terra Mariana"* keinesweg zur Geltung.

Im Original ist diese Prachtkarte scheinbar auf einem riesigen Pergamentblatte ausgeführt, das von *goldenem* Eichenlaub umgeben ist und zwar in *der* Weise, dass fast sämmtliche Eichenblätter auf *mattgrünem* Grunde zu ruhen bekommen.

Oben, das ordensritterliche Panoplium mit seinen Fahnen; *unten,* die *vielfarbigen* glänzend ausgearbeiteten Siegel in uralten Wachskapseln, hinter denen frische *grüne* Palmzweige gesteckt sind, bilden eine harmonische Schlussarbeit des um die *„Terra Mariana"* hochverdienten Aquarellisten und Kunstlithographen *Alexander Grosset.*

Albuma pēdējā lapā redzams stpri samazināts *Terra Mariana* kartes fotoattēls. Vāciskajā aprakstā, kuŗa izcelsmi neizdevās noskaidrot, norādīts, ka kartes oriģināls ir izveidots uz milzīgas pergamenta imitācijas loksnes zeltītu ozollapu ielogā uz gaiši zaļa pamata. Augšā – ordeņa bruņinieku panoplijs ar karogiem. Apakšā daudzkrāsaini, spoži izstrādāti zīmogi senatnīgās vaska kapsulās, aiz kuŗām aizsprausti zaļi palmu zari. Tas viss harmoniski noslēdz akvarelista un mākslas litografa Aleksandra Groseta, kam lieli nopelni *Terra Mariana* albuma izveidošanā, darbu.

Par sagādātajiem materiāliem jāpateicas Dr.Andrejam Brumanim.

SUMMARY

HISTORICAL MAPS OF LATVIA (17TH & 18TH CENTURIES)
published in three volumes:

I. *Kurzemes kaṛakartes* (1984)
II. *Lielvidzemes kartes* (1986)
III. *Latgales vēsturiskās kartes* (1991)

Volumes I and II mainly deal with seventeenth century handwritten maps produced by Swedish surveyors. Volume III reproduces handwritten maps by Russian mapmakers.

The archives where these maps are preserved are mentioned in the text. In addition of maps all three volumes are illustrated by contemporary drawings or paintings and other iconographic material.

In each of the volumes historical maps are printed on the left side of the opened book and contemporary maps (usually the 1: 75 000 maps published by the Ordnance Department of the Latvian Army) are printed on the right page.

Volume I is entitled *Kurzemes kaṛakartes* (Military maps of Kurzeme) because these maps were made by Swedish military topographers after the Swedish occupation of the Duchy of Courland in the middle of the seventeenth century.

These maps comprise the Latvian provinces during the period of Latvian independence – Kurzeme and Zemgale. In addition Schwengeln's maps of 1628 and 1634 of the inflow of the river Daugava into the Baltic Sea and of the capital of Latvia – Riga have been included.

Volume II is labeled by the author *Lielvidzemes* (of the Greater Livonia). This area comprises the Latvian and the Estonian part of the former Western Livonia. The folded map included in this volume is a seventeenth century map of the river Daugava and the Riga Patrimonial District. The thirty eight Swedish surveyors who worked on the maps are listed in alphabetical order on page 76 and their biographies, as far as were available, are published in the following pages.

The volume includes also a reproduction of the 1772 map drawn by the adjunct of the Academy of Siences at St.Petersburg, Jacob Friedrich Smidio (Schmidt) – the first initial of his name "I." was misinterpreted by the author as Johann.

The third volume comprises the eastern part of Latvia – Latgale. The first surveyor of Latgale was Smidio already mentioned. In 1772 he was mapping the Gubernia of Pskov which included Latgale.

Subsequently Latgale was mapped in 1784/85. The surveyors were Russian military personnel with military ranks. Regrettably, only few are known by name and despite attempts the present author was unable to obtain their biographies.

A list of placenames of the survey has been published by the historian of Latgale, Bo|eslavs Brežgo (in the present volume designated by BB). Regrettably, Brežgo was not aware of the existence of maps and the purpose of the survey. After initial difficulties the present author was able to secure a selection of maps and could establish the purpose of the survey. The aim of the Empress of Russia, Catherine II was to allodificate landed properties. Consequently, for the subsequent period it is wrong to speak of feudalism and even of "feodals" in reference to landowners as is the habit in Soviet literature.

To give the reader an incling of the beauty of the landscapes of Latgale a selection of views has been included in this volume. In addition to some historical landscapes drawn by J.Ch.Brotze in the 18th century, photos from the time of independence have been published.

A great number of churches of Latgale have been desecrated and destroyed by the atheistic regime after Soviet Russian occupation. After liberation a process of restoration is currently undertaken.

Edgars Dunsdorfs

RĀDĪTĀJI

AVOTI

LONDONĀ: Britu mūzeja bibliotēka.
RĪGĀ: Latvijas valsts archīvs.
ROMĀ: Vatikāna bibliotēka.
STOKHOLMĀ: Zviedrijas valsats archīvs.

LITERĀTŪRA

AMBURGER, Erik – „Das Gouvernement Vitebsk und Lettgallen im russischen Kaiserreich", *Felder und Vorfelder russischer Geschichte* (1985) 35, 39, 40

BLESE, Ernests – „Mūsu kādreizējie bagātie radi", *Ceļa zīmes* 25 (1955) 6, 8, 12, 13, 36

BOEHME, Erich – (ed. et tr.) *Katharina II in ihren Memoiren* (1916) 11, 13

BOWDEN, Witt, Michael KARPOVICH, Abbott Payson USHER – *An economic history of Europe since 1750* (1937) 60

BREŽGO, Boļeslavs – „Latgales XVIII gs. otrās puses un XIX gs. sākuma kartes", *LPSR ZA vēstis* (1951) –

——— „Latgales muižnieku XIX g.s. projekti par dzimtbūšanas atcelšanu", *Latvijas vēstures institūta žurnāls* (1940) 54

——— *Latgolas inventari un generalmēreišonas zem'u aproksti 1695.–1784.* (1943). Saīsinājums: „BB". 45, *passim*, 92 un sek., 175

BROKGAUZ & JEFRON – *Enciklopedičeskij slovarj* XXVIII (1899) 5

BRUCE, P.H. – [*Memoirs*] 8

BUCHHOLTZ, Anton – *Sitzungsberichte* der Gesellschaft für Geschichte und Alterthumskunde der Ostseeprovinzen Russlands (1899) 43

BUKŠS, M[iķelis] – *Latgaļu literaturas vēsture* (1957) 51, 52

BUNGE, F.G. – *Liv-, Esth- u. Kurländisches Urkundenbuch = LUB* 23, 24, 26, 27

BÜSCHING, Anton Friedrich – (ed.) *Magazin für die neue Historie und Geographie* III (1769) 6, 10–13

COXE, William – *Travels into Poland, Russia, Sweden and Denmark* I (1784) 8, 9, 12

DUNSDORFS, Edgars – *Actus revisionis Livoniae 1638* (1938–1941) 176

——— „Did Latvians live in tribal societies in the 12th and 13th centuries?", *Donum Balticum to Professor Christian Stang* (1970) 26

——— *Der grosse schwedische Kataster in Livland 1681–1710* (1950). 92

——— *Der grosse schwedische Kataster in Livland 1681–1710*. Kartenband (1974) 176

———„Jaungulbenes zemnieku brīvlaišana 1802.gadā", *Latviešu vēsturnieku veltījums prof. Robertam Viperam* (1939) 45

——— „Krievijas ķeizarienes Katrīnas tautības problēma", *Jaunā gaita* 48 (1964) 6

——— *Kurzemes kaŗakartes 17. un 18.gadsimtenī* (1984) 43

——— „Latvijas un Krievijas 1920. gada mierlīgums", *Ceļa zīmes* 59–60 (1977/78) 55

——— *Latvijas vēsture skolām un pašmācībai* (1980) 23

——— & Arnolds SPEKKE – *Latvijas vēsture 1500–1600* (1964) 23

——— *Latvijas vēsture 1600–1710* (1962) 23, 33, 45

——— *Latvijas vēsture 1710–1800* (1973) 5, 13, 15–17, 33, 34, 39, 49, 50

——— *Latvijas vēstures atlants* (1976) 22, 29, 30

——— *Lielvidzemes kartes 17. un 18.gadsimtenī* (1986) 59, 63

——— *The Livonian estates of Axel Oxenstierna* (1981) 43

——— „Marta" (luga trijos cēlienos), *Daugavas vanagu mēnešraksts* 177–179 (1978) 14

——— *Mūžīgais latviešu kaŗavīrs* (1967) 44

——— *Pirmās latviešu bībeles vēsture* (1979) 5,6,92

——— *Uksenšernas (Oxenstierna) Vidzemes muižu saimniecības grāmatas 1624–1654* (1935) 42,43

——— *Vidzemes arklu revīzijas 1601–1638* (1938) 92

EINHORN, Paul – *Historia Lettica* (1647), pārspiedums: *Scriptum rerum Livonicarum* (1853) 18

ENDZELĪNS, Jānis – *Latvijas vietu vārdi* II. Kurzemes un Latgales vārdi (1925). Saīsinājums: E 42, 176

ENDZELĪNS, J. un E. HAUZENBERGA, *Papildinājumi un labojumi K.Mīlenbacha Latviešu valodas vārdnīcai* VI (1956) 18

GERMAN, I.H. – *Istorija russkago meževanija* (1907), lietojis Boļeslavs Brežgo 176

GORDON, Alexander – *History of Peter the Great* (1755) 8

HALIEZ, Emanuel – „*Zarys powstania* [...", recenzija] *Zeitschrift für Ostforschung* II (1988) 51

HEINRICI – *Chronicon Livoniae* [Indriķa chronika]. Neu übersetzt von Albert Bauer (1959) 17, 24

HELLMANN, Manfred – *Das Lettenland im Mittelalter* (1954) 22, 25, 26, 58, 92, 176

[Aleksandra HERCENA rediģētais Katrīnas II memuāru krieviskais tulkojums] 17

HOETZCH, Otto – *The evolution of Russia* (1966) 36

HOWE, Sonia E. – *A thousand years of Russian history* (1915) 13

HRUSHEVSKY, Michael – *A history of Ukraine* (1941) 15

HUPEL, August Wilhelm – (ed.) *Der nordischen Miscellaneen* [...] 40

HYLZEN – *Inflanty w dawnych swych y wilorakich aż do wieku naszego dziejach* (1750) 40, 44

JOHANSONS, Andrejs – *Latvijas kultūras vēsture 1710–1800* (1976) 15, 44

KEMPS, Francis – *Latgales likteņi* (1991), 207 lpp. Grāmata saņemta pēc manuskripta nobeigšanas. Tā ir papildināts 1938.gada izdevums, kas bija veltīts „Latgales atbrīvotājiem: Dr. K.Ulmanim, vienotas tautas Vadonim, un

Ģen. J. Balodim, nacionālās armijas Virspavēlniekam". Pirmizdevums bija brošūra *Latgalieši* (1910). Iesakņojies uzskats, ka vārdu „Latgale" atjaunojis Francis Kemps, bet no Pēteŗa Laizāna raksta izriet, ka Kempa sākotnējais termins bija „Latgolija". –

KEPPEN, Peter – *O narodnyh perepisjah v Rossii* (1889) 175

KIENIEWICZ, S. etc. – *Zarys powstania styczniowego opracowany w Warszawskiej Cytadeli* (1985) 51

KORFF, Paul Baron – „Ein Kurländer im Dienste acht russischer Herrscher", *Baltische Hefte* 1 (1960/61) 13

[Krievu 1784/85.gada kadastrs] – sk.: Brežgo, *Latgolas inventari* ... 175, 176

KUČINSKIS, Staņislavs – „Gustavs Manteifelis", *Dzimtenes kalendārs 1978.gadam* (1977) 51–76.lpp. –

KUNDZIŅŠ, Pauls – *Latvju sēta* (1974) 21, 43, 60

Latviešu tautas dziesmas, red. A.Švābe uc. (1952–1956) 22

Latvijas agrārā reforma (1930) 58

Latvijas padomju enciklopēdija 5_1 (1984) 18, 36

Latvijas PSR vēsture I (1953) 175

Latvijas statistikas gada grāmata 1939 (1939) 18

Latvijas statistikas gada grāmata 1940 (1940) 58

LAUR, Wolfgang – „Überlegungen zur Herkunft des Wissewalde (Vsevolod) von Gerzike (Jersika)", *Zeitschrift für Ostforschung* IV (1986) 26

LENZ, Wilhelm – (ed.), *Deutschbaltisches biographisches Lexikon 1710–1960* (1970) 12

MANNHARDT, Wilhelm – *Letto-Preussische Götterlehre* (1936) 23

MAROGER, Dominique – (ed.), *The memoirs of Catherine the Great*, tr. by Moura Budberg (1955) 11–13, *passim*, 36

MAŽEIKA, Rasa – „Was Grand Prince Algirdas a Greek Orthodox Christian?", *Lituanus* 4 (1987) 27

MĪILENBACHS, K., un J.ENDZELĪNS – *Latviešu valodas vārdnīca* III (1955) 18

MILLERE, Antonija – „Emōcijas un fakti", *Zelta rīts* 3/4 (1987) 22

MUGURĒVIČS, Ēvalds – „Kāda bija senā Jersikas valsts", *Kultūras fonda 10. avīze* (1991) 25

Pervaja vseobščaja perepisj naselenija Rossijskoj imperii 1897.g. (1899) 57

PICHEL, Charles L.T. – *Samogitia* (1975) 51, 52

Pilsoņu Jēkabs – *Prāvesta Glika audžu meita*. Vēsturisks romāns (Rīgā 1939; faksimilizdevums Rīgā 1991), 264 lpp. Šis citādi nepazīstamais autors, rakstot „vēsturisku" romānu, nav pietiekami pūlējies izdarīt studijas vēsturē kā citi vēsturisko romānu autori. Piemēram, vēlāko Katrīnu I viņš uzskata par zviedra Rābes meitu, kaut vēstures dokumentā apliecināts, ka Stepiņš Krauklis (Stephan Rabe) bija latvietis. –

Polnoje sobranije zakonov Rossijskoj imperii 176

Povesti vremennyh let (senkrievu chronika) 22

PUISĀNS, Tadeušs – *Latgale* (1988) 51,52

RADIŠČEV, Aleksandr – (*Ceļojums no Svētās Pēterpils uz Maskavu*) [virsraksts tulkots no krievu valodas] (1790) 35

Reader's digest atlas of the world (1982) 18

RENNER, Johannes – P.Karstedt (ed.), *Livländische Historien 1556–1561* (1953) 30

Russkij biografičeskij slovarj (1903; pārspiedums 1962) 12

RUTKIS, Jānis – *Latvijas ģeografija* (1960) 19, 262

Sbornik russkago istoričeskogo obščestva III (1868) 6

SOLOVJEV, S.M. – *Istorija Rossii s drevnejših vremen* XVIII (1890) 5, 9, 12

STENDER, Gotthardt Friedrich – *Lettisches Lexicon* (1789) 18

STRADIŅŠ, Jānis – *Etīdes par Latvijas zinātņu pagātni* (1982) 64

STRAUBERGS, Jānis – *Rīgas vēsture* (1954) 17

STRODS, Heinrichs – *Profesors Boļeslavs Brežgo* (1990) 174

ŠKUTĀNS, Staņislavs – *Misionaru darbeiba Latgolā* (1953) 38, 356

ŠTURMA, Edīte – „Latvijas dialektu karte", *Latvju enciklopēdija*, red. A.Švābe (1950/51) 22

ŠTURMS, Eduards – „Jersikas valsts topografijas problēmas", *Latviešu vēsturnieku pirmā konference trimdā* (1948) 25

———— „Die Lage von Gercike [...]", *Contributions of Baltic University* 48 (1947) 25

ŠVĀBE, Arveds – „Jersikas karaļvalsts", *Straumes un avoti* III (1965) 24,25

———— *Latvijas vēsture 1800—1914* (1958) 51, 52, 54,57

———— red., *Latvju enciklopēdija* (1950–1955) 92, 261,262

TEIVENS, Arno – *Latvijas dzirnavas* (1985) 43

Terra Mariana [Latgales vēstures albums 1888] 356–363

ULMANN, Carl Christian – *Lettisch-Deutsches Wörterbuch* (1872) 18

USTRJALOV, N. – *Istorija carstvovanij Petra Velikago* IV, 1 (1863) 11, 12

[Vartbergas Hermana chronika], *Scriptores rerum Prussicarum* (1813) 26

VOIGT, J.Fr. – *No zaldatu amata* (1807) 44

VOLTAIRE, François Maria Arouet de – *Oeuvres completes* 23 (1821) 6, 16

WAGNER, Oskar – „Reformation und Orthodoxie in Ostmitteleuropa im 16. Jahrhundert", *Zeitschrift für Ostforschung* 1/2 (1986) 39

WEBER, Christian Friedrich – *Das veränderte Russland* (1721) 8, 12

WITTRAM, Reinhard – *Peter I. Czar und Kaiser* I (1964) 5–8

ZEIFERTS, Teodors – *Latviešu rakstniecības vēsture* I (1957) 43

ZEPS, Valdis – *The placenames of Latgola* (1984) 21, 42, 176, 177

Zvaigzne IV (Rīgā 1983) 44

PERSONAS

(Ar zvaigznīti * apzīmēta lappuse ar personas attēlu)

KATRĪNA PIRMĀ – Krievijas ķeizariene 1725–1727. Dzimusi 1652. vai 1654.g., Skavronsku (Zāmuela un Dārtas) meita Marta. 1695 latviešu bībeles tulkotāja Glika (Ernst Johann Glück) un viņa sievas Kristīnes Emeritas, dz.

Reiternas (Reutern) bērnaukle Alūksnē. 1701 apprecas ar zviedru armijas uzturzini Stepiņu Kraukli. 1702 Alūksni Lielajā ziemeļu karā ieņem krievi un visus iedzīvotājus deportē uz Krieviju.

Marta Kraukle kļūst par cara Pēteŗa I drauga Aleksandra Menšikova mīļāko, kas Martu atdod Pēterim. Viņa dzemdē Pēterim bērnu, un 1703 Pēteris viņu liek kristīt grieķu katoļticībā ar Jekaterīnas (Katrīnas) vārdu. Krusttēvs ir Pēteŗa dēls Aleksejs, no kā viņa iegūst „tēvvārdu" Aleksejevna. 1712 Pēteris viņu apprec ar Jekaterīnas Aleksejevnas Michailovnas (pēc Pēteŗa I pseudonima) vārdu. 1724 viņu kronē par carieni ar Jekaterīnas Aleksejevnas Romanovas vārdu. 1725 pēc Pēteŗa I nāves ar Krievijas augstākās slepenās padomes atbalstu Katrīna kļūst Krievijas ķeizariene.

Savus radiniekus viņa iecēla augstos valsts amatos. Viņa nomira 1727.gadā. 5–14, sk. attēlu 7*

KATRĪNAS I RADI

Zāmuels SKAVRONSKIS – Katrīnas I tēvs 11

Dārta SKAVRONSKA – Katrīnas I māte 12

Dīriķis (Fricis) SKAVRONSKIS,Katrīnas I brālis 11,12

Kārlis SKAVRONSKIS, grāfs – Katrīnas I brālis 9–12

Anna JEFIMOVSKA (JUKUMA, dz. SKAVRONSKA) – Katrīnas I māsa 10–12

Kristīne (Doroteja) HENDRIKOVA (dz. SKAVRONSKA) – Katrīnas I māsa 10–12

Stepiņš KRAUKLIS – Martas (Katrīnas I) pirmais vīrs – 8, 11*

Pēteris I (1672–1725), cars no 1682, ķeizars no 1721 – Katrīnas I otrais vīrs 5, 6, 8, 9, 11*, 12

Sīmanis HENDRIKOVS (vāciski: Hendrikov, krieviski: Gendrikov – no latviešu vārda „Indriķis") – Katrīnas I māsas Kristīnes vīrs 10, 12, 13

Miķelis JEFIMOVSKIS (JUKUMS) – Katrīnas I māsas Annas vīrs 10–13

Anna Petrovna (1708–1728), Holšteinas-Gotorpas hercogiene – Katrīnas I meita, Elizabetes māsa 5, 16

Elizabete Petrovna (Krievijas ķeizariene) – Katrīnas I meita; sk.: Latviešu cilmes Krievijas valdnieki.

Pēteris III (Krievijas ķeizars) – Katrīnas I mazdēls; sk.: Latviešu cilmes Krievijas valdnieki.

Vilis Jans KURZEMNIEKS (Wilhelm Gan KURLANDCEV) – Katrīnas I mātesbrālis 12

Marija Anna VESEĻEVSKA – Katrīnas I tante Krustpilī 12

Mārtiņš SKAVRONSKIS (1714–1770), grāfs no 1727, ķeizarienes kambaŗkungs no 1744 – Katrīnas I brāļadēls 12

Anna Karlovna VORONCOVA (dz. SKAVRONSKA; 1723–1775), Michaila sieva, Elizabetes galma pārzine – Katrīnas I brāļameita 10, 13

Sofija Karlovna SAPIEHA, Pēteŗa sieva – Katrīnas I brāļameita 10

Pēteris SAPIEHA, poļu grāfs – Katrīnas I brāļameitas Sofijas SKAVRONSKAS vīrs 12

Nikolajs KORFS (Nikolaus Friedrich KORFF, 1710–1766) – Katrīnas I brāļameitas Martas (Katrīnas) vīrs (laulāti 1740), barons, landrāts. Septiņgadu karā krievu okupētās Prūsijas gubernātors (1758–1760), no 1760 Pēterpils policijas priekšnieks, no 1762 visas Krievijas policijas direktors; Katrīnai II iegūstot troni, iecelts par senātoru 10, 12, 13

LATVIEŠU CILMES KRIEVIJAS VALDNIEKI

Katrīna I – sk. 366.lpp.

Elizabete Petrovna (1709–1762), Krievijas ķeizariene 1741–1762 – Katrīnas I meita 5, 7, 13–16

Pēteris III (1728–1762), Krievijas ķeizars 1762, Holšteinas-Gotorpas hercogs Kārlis Pēteris Ulrichs, pēc kristīšanas grieķu katoļu ticībā: Pēteris Fjodorovičs; Katrīnas II vīrs, Krievijas slepenās padomes loceklis 1726 5,6,7*,16,17,36

CITAS PERSONAS

Aleksandrs II (1818–1881) – Krievijas cars („atbrīvotājs") no 1855 51, 54

Aleksejs Petrovičs Romanovs (1690–1718) – carevičs 6

Altenbokums, Jurgens fon – Ludzas stārasts 1577 un 1589 32

Anna Ivanovna (1693–1740) – Pēteŗa I brāļa Ivana meita, Kurzemes hercoga Frīdricha Vilhelma sieva, Kurzemes hercogirene 1711–1730, Krievijas ķeizariene 1730–1740 5, 14

APRAKSINS, Fjodors Matvejevičs – lieladmirālis, grāfs no 1710, Krievijas slepenās padomes loceklis (1726) 6

ASANDOVSKI, arī OSANDOVSKI – muižnieku dzimta 40

ASKIRKA (ASJKIRKA), Gerasims – virsleitnants, muižu valdītājs Latgalē 198

AUZĀNS, Andrejs (1871–1953) – topografs, ģenerālis 261, 262

BALTMANE, Emma (1882–1969) – gleznotāja 50

BENISLAVSKI, arī BEŅISLAVSKI jeb BONISLAVSKI (BOŅISLAVSKI) – poļu muižnieki 40, 250, 259

BERDJAGA, Akims – brigadieris, muižu valdītājs Latgalē 208, 217

BERDJAGAS – muižnieku dzimta 40

BERGI – vācu muižnieki 40

BERGS (Friedrich Wilhelm Rembert BERG, 1794–1874) – komandēja krievu karaspēku Polijā 1863–1874 52

BESTUŽEVS, Pēteris Michailovičs (1664–1743) – Krievijas sūtnis 12

BĪRONS, Ernests Johans (1690–1772) – Kurzemes hercogs 1737–1740 un 1762–1769, Annas Ivanovnas sekretārs un favorīts 14, 15

BIŠINGS (Anton Friedrich BÜSCHING, 1724–1793) – ģeografs, autors 6, 10–13

BOGDANOVS, Osips – pulkvežleitnants, muižu valdītājs Latgalē 220

BOŅISLAVSKIS, Ivans, arī Jans (1735–1812) – Kadorenskas bīskaps, muižu valdītājs Latgalē 166, 167, 180,186

BOŅISLAVSKIS, Josifs – galma padomnieks, muižas valdītājs Latgalē 187

BORCHI – vācu muižnieki 40

BORCHS, Bernts (Bernd von der BORCH) – Livonijas ordeņa mestrs, valdīja 1472–1483 356

BORGA (BORCHA), Ludviga – grāfiene, Polijas kanclera sieva, muižu valdītāja Latgalē 168, 233, 234, 236, 240, 241, 244, 245, 247, 250, 252

BORGS, Josifs – grāfs, Polijas ģenerālleitnants, muižu valdītājs Latgalē 169, 171, 172, 184, 220

BORGS, Michails – vācu cilmes grāfs, ģenerālleitnants, muižu valdītājs Latgalē 144, 169, 204, 220, 221, 224

BREIKŠS, Nikolajs (1911–1972) – gleznotājs 229

BREZINSKI – poļu vai lietuvju cilmes muižnieki 40

BREZINSKIS, Osips – Polijas galma padomnieks, muižu valdītājs Latgalē 199

BREŽGO, Boļeslavs (1887–1957) – autors 39, biografija 174*, 261

BROCE (Johann Christoph BROTZE, 1742–1823) – senatnes pētnieks, zīmētājs, Rīgas liceja konrektors 253

BRUGENOJS, Vannemars – Ludzas pils dibinātājs (1399) 356
BRUNNOVS – Krāslavas pils valdītājs (1569) 356
BUCHOLCI – vācu muižnieki 40
BUKŠS, Miķelis (1912–1977) – Latgales literātūrvēsturnieks 340, 356
CĒGES-MANTEIFELI – vācu muižnieki 40
ČERŅIŠEVS, Zacharijs Grigorjevičs (1722–1784) – grāfs, ģenerālmajors, Sv.Pēterburgas būvkantoŗa priekšnieks 50
DEIČS (Karl Ferdinand DEUTSCH, 1807–1881) – grāmatu apgādnieks Rīgā, izdeva *Terra Mariana* albumu, 1841 Rīgā dibinājis litografijas spiestuvi, ko pārņēma A.Grosets 356
DRAPČE, Nora (1887–1968) – gleznotāja 47, 53
EGLE, Arvīds (1905–1977) – gleznotājs 225
EGLĪTIS, Kārlis – Latvijas lauksaimniecības akadēmijas students (1990) 94
FABRICIJS (pārvācots francūzis) – Viļakas stārasts 1577 (arī 1589) 32
FECHTE Johans – archibīskaps, Viļakas klosteŗa dibinātājs 356
FELDENI de JOZEFI (muižnieku dzimta) 40
FELKERZĀMA – Polijas galma kamerieŗa Ksavera Michailova meita, muižu valdītāja Latgalē 173, 227, 228
FELKERZĀMI – muižnieku dzimta 40
FELKERZĀMS (FÖLKERSAM jeb arī: VÖLCKERSAHM), Antons – Polijas galma kamerieris, sakšu cilmes muižnieks Latgalē 170, 209, 219, 228
FELSKO (Oskar Eduard Daniel FELSKO, 1848–1921) – gleznotājs, skolotājs 356
FIRSTENBERGS (FÜRSTENBERG), Josts – Krustpils stārasts (1589) 32
GALLS – leitnants, otrās šķiras mērnieks (1784/85) 167, 168, 261
GIZBERTI – muižnieku dzimta 40
GIZBERTS, Ignatijs Michailovičs – muižniecības piesēdētājs zemākajā zemestiesā, muižu valdītājs Latgalē 166, 167, 169, 178, 180
GLIKS, Ernests (Ernst Johann GLÜCK, 1654–1706) – Alūksnes prāvests, Katrīnas I audžutēvs, latviešu bībeles tulkotājs 5, 6, 8, 12, 16
GNEVIČS, Ivans – kapteinis, mērnieks 261
GOLOVKINS, Gavrils Ivanovičs – lielkanclers, Krievijas slepenās padomes loceklis (1726) 6
GOĻEŅIŠČEVS-KUTUZOVS, Michails Timofejevičs - pulkvežleitnants 166
GOĻICINS, Dimitrijs Michailovičs (1655–1737) – kņazs, Krievijas slepenās padomes loceklis 6
GROSETS (Alexander GROSSET) – akvarelists, mākslas litografs 363
ĢEDIMINS (GEDIMINAS, 1257–1341) – Lietuvas valdnieks 1316–1341 28
HERCENS, Aleksandrs (1812–1870) - revolūcionārs krievu rakstnieks 17
HERODOTS (ap 484–410 pr. Kr.) – grieķu vēsturnieks 22
HILCENS (HILZENS) (Jan August HYLZEN, miris 1767) – poļu rakstnieks, muižnieks 40
HILZENA (HYLZEN), Konstancija fon – grāfiene,Minskas vaivada sieva, muižu valdītāja Latgalē 44, 144, 167, 195, 219, 227, 229, 232, 234, 238, 246
HILZENI – vācu cilmes muižnieki 40
HILZENS, Idizijs – mazgadīgs grāfs, muižu valdītājs Latgalē 170, 171, 217, 224, 233, 234, 237, 245
HILZENS, Jozefs (1736–1786) – Latgales muižnieks, testamentā noteica savu muižu zemnieku brīvlaišanu 44
HŪPELS (August Wilhelm Hupel, 1737–1818) – mācītājs, autors 40
IGNATJEVS, Ivans – muižnieks Latgalē 238
INOCENTS III (ap 1160–1216) – pāvests 1198–1216, izdeva bullu pret elkdievību 22, 23*
IVANOVSKI – muižnieku dzimta 40
IVANOVSKIS, Matvejs – laicīgais ksendzs, Kaunatas baznīcas zemes valdītājs 170, 226
IVANS III, Vasiljevičs (1440–1505) – Maskavijas lielkņazs no 1462 28, 29
IVANS IV, Vasiljevičs (Briesmīgais,1530–1584) – cars no 1547 29, 30
IVANS V, Aleksejevičs (1666–1696) – Krievijas cars, kopā ar savu pusbrāli Pēteri I valdīja 1682–1696 5
IVANS VI – IVANA V mazmazdēls; pīc Elizabetes rīkojuma apcietināts („nezināmais cietumnieks") 14, 36
JANUŠEVIČA, Anna – atraitne, muižas valdītāja Latgalē 198
JANUŠEVIČI – poļu vai lietuvju muižnieki 40
JELAGINI – muižnieku dzimta 40
JELAGINS, Ivans Persiljevičs (1725–1794) – Krievijas senāta ģenerālsekretārs, virshofmeistars,muižu valdītājs Latgalē 253, 258
JOHANSONS, Andrejs (1922–1983) – rakstnieks, literātūrvēsturnieks 15, 44
JOTKOVA mazgadīgās meitas – muižas valdītājas Latgalē 246
JOTKOVI – poļu vai lietuvju muižnieki 40
KALĒJS, Oskars (1902–1944) – gleznotājs 55
KALNIŅŠ, Eduards (1904–1988) – gleznotājs 53
KALVĀNS, Vitālijs (1909–1965) – gleznotājs 219, 223, 239
KĀRLIS XII (1682–1718) – Zviedrijas karalis no 1697 8, 16
Kārlis Fredriks (1700–1739) – Holšteinas-Gotorpas hercogs, Zviedrijas karaļa Kārļa XII mazdēls, Annas Petrovnas, ķeizarienes Elizabetes māsas vīrs 16
KARNICKI – poļu vai lietuvju muižnieki 40
KARNICKIS (KORNICKIS), Andrejs – kollēģijas piesēdētājs, muižu valdītājs Latgalē 168, 243
KARNICKIS, Františeks – muižu valdītājs Latgalē 236
KARNICKU (šļachtiču) bērni – valda ezeru Latgalē 233
KATRĪNA II (1729–1796) Krievijas ķeizariene 1762–1796, pirms tam Anhaltas Cerbstes princese Sofija Šarlote 2*, 5, 16, 17, 34*, 35, 36, 50, 92, 175, 262
KAUFMANS, Konstantīns fon – Viļņas ģenerālgubernātors 1865 51, 52
KEMPS, Francis (1876–1952) – būvinženieris, politiķis, „Latgales" vārda ierosinātājs 18
KETLERS, Gothards (ap 1517–1587) – pēdējais Livonijas ordeņa mestrs (no 1559), pēc tam Kurzemes un Zemgales hercogs no 1561 29, 30, 31*
KIRKILI – muižnieku dzimta 40
KIRKILS, Josifs – ksendzs, muižu valdītājs Latgalē 260
KNIŠTOFTI – muižnieku dzimta 40
KNIŠTOFTS, Mārtiņš – ksendzs, valda Baltinavas mācītājmuižu 166, 258

KŌKSS (William COXE) – Marlboro hercoga kapelāns, autors 8
KOMIŅINS – virsleitnants, pirmās šķiras mērnieks 144, 171, 261
KOPILOVS – virsleitnants, pirmās šķiras mērnieks 166, 261
KORFI – vācu muižnieki 40
KORFS, Fjodors – Rēzeknes stārasts, muižu valdītājs Latgalē 144, 172, 196, 197, 205, 208, 213–215, 217, 220, 224, 232, 250
KORFS, Frīdrichs (Friedrich Sigismund von KORFF, dz. 1730 Krustpilī, m. 1797 Jelgavā) – 1772 Vitebskas guberņas bruņniecības maršals 50
KORFS, Nikolajs Kārlis (1748 Krustpilī–1814) – barons, Krustpils miesta valdītājs, 1783–1799 Piltenes landrāts, 1795 bija delegācijā, kas Pilteni pakļāva Krievijai 180
KORFS (Nikolaus Johann Rudolf KORFF, 1793–1869) – barons no 1811, Krievijas ķeizariskās gardes virsnieks, 1831 Varšavas krievu komandanta vietnieks 52
KORFS, Pauls (Paul Baron KORFF) – autors 12, 13
KORNIOVI (KORŅEVI) – vācu muižnieki 40
KORŅEVA (Ludviga) bērni – muižu valdītāji Latgalē 234, 238
KRAUKLIS, Stepiņš – sk.: KATRĪNAS I RADI
KRIVECI – lietuvju cilmes muižnieku dzimta 40
KRIVECS, Osips – Polijas galma padomnieks un kamerieris, muižu valdītājs Latgalē 167, 168, 206, 215, 240
KŠIVCOVI – poļu vai lietuvju muižnieki 40
KUBLICKA (Iljas) bērni – muižas valdītāji Latgalē 249
KUBLICKI – poļu vai lietuvju muižnieki 40
KULĒZIJS, Pēteris – jezuīts, misionārs (1599) 23
KURLE-KURLIS, Kārlis (1888–1928) – gleznotājs 55
KVEKS, Teofils (miris 1736) – jezuīts 23
LENCS (Wilhelm LENZ) – biografs 340
LEONS XIII – pāvests, valdīja 1878–1903 356
LIDINGHAUZENS-VOLFS (Lüdinghausen-Wolff) – Krāslavas pils valdītājs (1636) 356
LINDE, Jaspers – Rīgas archibīskaps 1509–1524, Viļakas klosteŗa atjaunotājs 356
LIPSKI – muižnieku dzimta 40
LOMONOSOVS, Michails (1711–1765) – autodidakts, akadēmiķis, dzejnieks 64
LOPAČIŅSKI – muižnieku dzimta 40
MANTEIFELI – muižnieku dzimta; sk.: CĒGES 340
MANTEIFELS, Gustavs (Gustav Manteuffel-Szöge, 1832–1916) – barons, Latgales vēsturnieks un kartografs 40, 52, 262, 340*, 356
MENŠIKOVS, Aleksandrs Daņilovičs (1663?–1729) – kņazs no 1705, Pēteŗa I draugs, Krievijas slepenās padomes loceklis (1726) 5, 6, 8
MICHAILOVS, Jakovs – šļachtičs, muižas valdītājs Latgalē 238
MICHALOVSKI – muižnieku dzimta 40
MICHALOVSKIS, Fadejs – Latgales muižnieks 180
MOGĻS, Františeks Aleksandrovičs – galma padomnieks, šļachtičs Latgalē 170, 187, 201
MOGĻS, Ignatijs – kollēģijas piesēdētājs, muižu valdītājs Latgalē 173, 199
MŌLI – vācu muižnieki 40
MŌLS, Aleksandrs – šļachtičs Latgalē 11, 51
MUGURĒVIČS, Ēvalds (dz. 1931) – archaiologs, profesors – 25, 174
MURAVJOVS, Michails (1795–1865) – Viļņas ģenerālgubernātors 51
NAKOŽINS, Grigorijs – rasētavas pārzinis (1874) – 261
NATĀLIJA Aleksejevna (dz. 1673) – lielkņaze, Pēteŗa I māsa 6
NAVKOVROKS, Georgijs – ksendzs, bīskaps, muižas valdītājs Latgalē 167
NIKONS (Ņikita MINOVS, 1605–1681) – Maskavas patriarchs 1652–1667, grieķu katoļu baznīcas rakstu labotājs 39
ORLOVS, Aleksandrs – gvardes virsnieks, Katrīnas II mīļākais, Pēteŗa III slepkava 17
OSANDOVSKU bērni – ezera valdītāji Latgalē 238
OSKIRKO (ASJKIRKI, ASKIRKI) – poļu vai lietuvju muižnieki 40
OSTERMANS, Andrejs Ivanovičs (1686–1747) – grāfs, vicekanclers, Krievijas slepenās padomes loceklis (1726) 6
PACEVIČI – muižnieku dzimta 40
PACEVIČU bērni – muižu valdītāji Latgalē 238
PLĀTERI – vācu muižnieki; viņu senči 15.gadsimtenī bija vācu ordeņa vasaļi Kurzemē 40
PLĀTERI-ZĪBERGI – muižnieku dzimta 40
PLĀTERS – grāfs; 1698 pārvērta Indricas luterāņu baznīcu par Romas katoļu baznīcu 36
PLĀTERS, Augusts Konstantinovičs – Kazimira brālis, grāfs, muižnieks Latgalē 189, 195
PLĀTERS, Johans – ordeņa mestrs (1512) 356
PLĀTERS, Kazimirs Konstantinovičs – grāfs, muižu valdītājs Latgalē 170, 187, 194, 202
PLĀTERS, Konstantīns Ludvigs – Krāslavas pils valdītājs 1729, miris 1778 356
PLĀTERS-ZĪBERGS – dumpinieks, sodīts ar nāvi 51
PLETENBERGS (Wolter von PLETTENBERG, 1450–1535) – Livonijas ordeņa mestrs 1494–1535 29*
POPLAVSKIS, Michaels (1685–1710) – bīskaps 33
PORŠI – muižnieku dzimta 40
PORŠS, Akims – laicīgais ksendzs, muižu valdītājs Latgalē 173, 227
POVSLOVSKI – muižnieku dzimta 40
POVSLOVSKIS, Georgijs – ksendzs, Ludzas bīskaps, muižu valdītājs Latgalē 167, 168, 233, 236, 239, 240, 242, 243, 258
PUGAČOVS Jemeljans Ivanovičs (1741?–1775) – krievu dumpja vadonis 1773–1775 36
PUMPURS, Andrejs (1841–1902) – mērnieks, virsnieks, dzejnieks 261*, 262
PURVĪITIS, Vilhelms (1872–1945) – gleznotājs 189
RADIŠČEVS (Aleksandr Radiščev, 1749–1802)– muižnieks, autors 35
RAINIS, Jānis (1865–1929) – rakstnieks, lugu autors 340
RATINSKI – muižnieku dzimta 40
RATINSKIS, Fjodors – ksendzs, Melnavas macītājmuižas valdītājs 252
RAZUMOVSKIS, Aleksejs (pēc cita avota: Kirils Grigorevičs, 1728–1803) – ķeizarienes Elizabetes medību pārzinis, favorīts 15
REITI (REUTT) – muižnieku dzimta 40
RENNERS (Johann RENNER,ap 1525–1583 vai 1584) – notārs, chronists 30
RIKA mazgadīgie bērni – muižu valdītāji Latgalē 169, 211, 220, 245, 260

RIKI – latgaliešu muižnieki 40
RIŽOVS, N. – Latvijas valsts archīva direktors 94
ROMANOVSKI – muižnieku dzimta 40
ROMANOVSKIS, Staņislavs – rakstvedis, valda Volkovščiznas pusmuižu 178
ROMANOVSKIS, Vincentijs Jegorovičs – šļachtičs, muižas valdītājs 167, 180
ROMERI – muižnieku dzimta 40
ROMERS, Josifs (Osips) – muižnieks Latgalē 224
ROZENŠILDI-PAULINI – muižnieku dzimta 40
RUPIŠEVS – virsleitnants, mērnieks 170, 261
RURIKU dinastija 9.gadsimtenī iekaŗoja Kijevu, un 988 Vladimirs pieņēma grieķu katoļticību 353
RUTKIS, Jānis (1907–1986) – ģeografs 19, 262
SADOVSKIS, Osips, Ludvigovičs – kapteinis, muižnieks Latgalē 167
SALTANS, Benedikts – šļachtičs, muižas valdītājs 171, 209, 220
SALTANS, Staņislavs – ģenerālmajors, baltkrievu cilmes šļachtičs, muižu valdītājs Latgalē 170, 171, 217, 220, 226, 227, 237, 245
SAPIEHAS – muižnieku dzimta 40
SEJS, Nikolajs [Scoege von Manteuffel] – Polijas galma kamerieris, muižu valdītājs Latgalē 214, 215
SIROMJATNIKOVS, Dimitrijs – zemesmērnieku palīgs (1784) 261
SĪVERSS (SIEVERS), Kārlis Jefimovičs (1710–1774), grāfs no 1760, Krievijas galma maršals no 1757, Elizabetes favorīts, Katrīnas II galma virsmaršals 1762. Dzimtas ciltstēvs Kristians Sīverss bija dāņu, vēlāk zviedru virsnieks 13
SKIRMUNTI – poļu vai lietuvju muižnieki 40
SOKOLOVSKI – poļu muižnieki 40
SOKOLOVSKIS, Františeks – Rēzeknes apriņķa tiesas piesēdētājs, muižas valdītājs 210
SOKOLOVSKIS, Ignatijs Ivanovičs – ierēdnis, muižnieks 171, 216, 217, 233, 236, 243
SOLTANI (SALTANI) – baltkrievu muižnieki 40
SPEKE (SPEKKE), Arnolds (1887–1972) –vēsturnieks, profesors, sūtnis 262
STABROVSKI – muižnieku dimta 40
STABROVSKIS, Justīns (Ustīns) Michailovičs – muižas valdītājs 168, 238, 239
STEFANS BATORIJS (Istvan Bathory, 1522–1586) – Polijas karalis1575–1586 30, 31*, 350
STENDERS (Gotthardt Friedrich STENDER, 1714–1796) – mācītājs, rakstnieks 18
STEPANOVS, Pjotrs – kollēģijas sekretārs, muižu valdītājs 234, 238
STOLIPINS, Pēteris (1862–1911) – ministru prezidents cara Nikolaja II valdībā no 1906 57, 58
STRADIŅŠ, Jānis (dz. 1933) – profesors, zinātnes vēsturnieks 64
STRAUBERGS, Jānis (1886–1952) –matēmatiķis, bibliotēkārs 17
STRODS, Heinrichs (dz. 1925) – vēsturnieks, profesors 174
SVEMPS, Leo (1897–1975) – gleznotājs 53
ŠADURSKA, Konstancija – galma padomniece, muižu valdītāja Latgalē 219, 228
ŠADURSKI – poļu muižnieki 40, 44, 219
ŠADURSKIS, Osips (Josifs) – valda ciemus un ezerus Latgalē 186
ŠADURSKU (Ksavera un Osipa) bērni – muižu valdītāji Latgalē 179, 217, 218, 227, 233, 235, 240, 251
ŠELKOVSKI – muižnieku dzimta 40
ŠELKOVSKIS, Vincentijs Domenikovičs – Ludzas apriņķa tieas piesēdētājs, muižnieks 167, 239, 240
ŠELTKOVSKIS, Osips – deputāts, Aglonas dominikāņu klostaŗa līdzvaldītājs 199
ŠEMANOVSKI – muižnieku dzimta 40
ŠEMANOVSKIS, Martins – muižnieks Latgalē 258
ŠEREMETJEVS, Boriss Petrovičs (1652–1719) – krievu ģenerālfeldmaršals no 1702, grāfs no 1706 6
ŠKUTĀNS, Staņislavs (dz. 1900) – jezuītu autors 38, 356
ŠMITS (Johann Jakob SMIDIO, miris pēc 1780) – Pēterpils akadēmijas adjunkts, kartografs 63, 262
ŠOSTAKOVSKI – poļu vai lietuvju muižnieki 40
ŠRĒDERI – vācu muižnieki 40
ŠTEINHAUERS, Daniels (1721–1761) – Rīgas mastušķirotājs 17
ŠTRANDMANI – muižnieku dzimta 40
ŠTRANDMANS, Gustavs Ernsts fon (1742–1803) – Sibirijas kājnieku pulka brigadieris no 1787, muižu valdītājs Latgalē 144, 171, 172, 204, 210
ŠTURMA (HAUZENBERGA), Edīte (1901–1983) – valodniece, baltoloģe 22
ŠTURMS, Eduards (1895–1959) – archaiologs 25
ŠUBINS, F.I. – tēlnieks; 1771 darinājis Katrīnas II tēlu, kas glabājas Viktorijas un Alberta mūzejā Londonā 5
ŠVĀBE, Arveds (1888–1959) – tiesību vēsturnieks, autors 25, 261, 262
TALVAŠS – Daugavpils stārasts (1559) 32
TEIVENS, Arno (dz. 1905) – architekts 43
TOLSTOJS, Pēteris Andrejevičs – grāfs, Krievijas slepenās padomes loceklis (1726) 6
ULMANS (Carl Christian ULMANN, 1793–1871) – mācītājs, teoloģijas profesors, skolu dibinātājs, autors 18
USTRJALOVS, Nikolajs Gerasimovičs (1805–1870) – profesors Pēterpils universitātē, akadēmiķis 11
VALDENI – vācu muižnieki 40
VALDENU (Michaila, Františeka, Osipa, Vincentija, Analijas, Rozālijas un Benedikta) bērni – muižu valdītāji Latgalē 246
VAVRECKI – muižnieku dzimta 40
VAVRECKIS, Staņislavs – Breslavas zemestiesnesis, muižu valdītājs 215, 216, 240
VĒBERS (Friedrich Christian WEBER) – Hanoveras sūtnis cara galmā 1712–1718, autors 8, 9
VEIMARNS (Alexander Magnus Friedrich von WEYMARN, 1824–1905),–ģenerālmajors, ķeizara pārstāvis zemnieku brīvlaišanā (1861) 54
VEINBERGA, Irina – Latvijas valsts archīva fondu pārzine 94
VEISENHOFI – vācu muižnieki 40
VEISENHOFS (VESENHOFS), Michails – Polijas galma kamerieris, muižu valdītājs 228, 246
VEREŠČINSKA (Osipa) bērni – zemes valdītāji Latgalē 208, 217
VEREŠČINSKI – poļu muižnieki 40
VEREŠČINSKIS, Josifs (Osips) – kollēģijas sekretārs, Rēzeknes apriņķa priekšnieks, muižu valdītājs 208, 216, 239
VESENHOFS (VEISENHOFS), Ivans – zemestiesnesis, muižnieks 144, 231, 232

VILHELMS (1498–1563) – Rīgas archibīskaps 1539–1563 29, 30
VITRAMS (Reinhard WITTRAM, 1902–1973) – vēsturnieks 5–8
VOJTECHS – kapteinis, valda zemi Latgalē 220
VOLKOVICKIS, Josifs – junkurs, mērnieks 166, 261
VOLOSOVSKI – poļu muižnieki 40
VOLTĒRS (François Arouet de VOLTAIRE, 1694–1778) – franču rakstnieks 6
VURMS (Johann Gustav WURM) – Glika bērnu mājskolotājs 8
ZAREMBA, Marija – muižas valdītāja 243
ZAREMBAS – muižnieku dzimta 40
ZARIŅŠ, Vilnis – filozofs, Latvijas universitātes docents (1989), Zinātnieku savienības padomes loceklis 93
ZASI – vācu muižnieki 40
ZEIFERTS, Teodors (1865–1929) – literātūrvēsturnieks 43
ZEPS, Valdis (dz. 1932) – filologs, profesors 21
ZĪBERGI – vācu muižnieki 40
ZĪBERGS, Josifs (Osips) – mērnieks Livonijā, muižu valdītājs 169–171, 178, 201, 202, 206, 220
ZIGMUNDS II AUGUSTS (1520–1572) – Lietuvas dižkunigaitis, Polijas karalis 1548–1572 29, 30
ZIGMUNDS III AUGUSTS (1566–1632) – Polijas un Lietuvas karalis no 1587, Zviedrijas karalis 1592–1604 32
ŽEBROVSKI – poļu vai lietuvju muižnieki 40
ŽEBROVSKIS, Františeks – titulārais padomnieks, muižas valdītājs 194
ŽELCOVS, Frols – mērnieka palīgs 144,170, 171, 261

ATTĒLI

PUBLIKĀCIJAS, NO KURĀM ATTĒLI PĀRŅEMTI

M.Bukšs, *Latgaļu literaturas vēsture* (1957). O.Dīķa grāmatnīcas kalendārs 1954, 1963, 1972, 1974, 1978–1981, 1985. E.Dunsdorfs, *Latvijas vēsture 1710–1800* (1973), *Latvijas vēstures atlants* (1976), *Muižas* (1983), *Mūžīgais latviešu karavīrs* (1967). N.v.Holst, *Riga und Reval* (1952). *Istorija Latvijskoj SSR* I (1952). A.Johansons, *Latvijas kultūras vēsture* (1975). P.Kundziņš, *Latvju sēta* (1974). *Latvijas pilsētas valsts 20 gados,* Sakārtojis H.Asars (1938). *Latvijas PSR vēsture* I (1953). A.Pumpurs, *Lāčplēsis* (1950). *Latvju enciklopēdija*. Red. A.Švābe. I (1950–51), II (1952–53), III (1953–1955). P.Mantnieks, *Latvija 1918–1953* [1953]. J.Rutkis, *Latvijas ģeografija* (1960). J.Siliņš, *Latvijas māksla 1800–1914* I (1979), *Latvijas māksla 1800–1914* II (1980), *Latvijas māksla 1915–1940* I (1988), *Latvijas māksla 1915–1940* II (1990).

PORTRETI

Katrīna I 7. Katrīna II 2. Elizabete 7. Pēteris I 11. Pēteris III 7. Stepiņš Krauklis 11. Inocents III 23. Pletenbergs 29. Gothards Ketlers 31. Stefans Batorijs 31. Andrejs Pumpurs 261. Boļeslavs Brežgo 261. Gustavs Manteifels 340.

KARTES, DIAGRAMMAS, KARTOGRAMMAS

Abrenes apriņķa pagasti 19. Ciemu skaits Rēzeknes apriņķī 1784.gadā 48 Jersikas valsts hipotetiskās robežas 24. Kartes fragments ar uzrakstu „Jerziķi" 25. Krievu 1784.g. kadastra karšu fragmentu salīdzinājums ar modernajām kartēm 96–143, 161. Krievu 1784.g. kadastra zemesgrāmatu lapas 144–165; krieviskais teksts un tulkojums 166–173. Latgales apriņķi Latvijas patstāvības laikā 64. Latgales pagasti 20. Latvijas armijas stāba 1:75 000 mēroga kartes par Latgali (saīsinājums: Lk) 264–339. Lauku tipi Eiropā ap 1700.g. 60. Lielais ziemeļu karš (1700–1720) 33. Livonijas sadalīšana (1560, 1562) 31. Manteifela karte (1879) 340–355. Polijas un Lietuvas dalīšana 35. Rekovas ciems 58,59. Rudzu pļaujā lietotie darbarīki Latvijā 60. Šmita karte 63,64; fragmenti, salīdzinot ar moderno karti 66–91; fragmentu kopskats 65. Ūniātu baznīcas 38. Vitebskas guberņas karte 56.

ZĪMĒJUMI, GLEZNAS, FOTOATTĒLI

Aglonas katoļu baznīca 199. Aiviekstes ieteka Daugavā 181. Alūksne 18.gadsimtenī 14. Alūksnes pils 8. Asūnes ciems 197. E.Baltmane – Agrais pavasaris Latgalē 50; – Tirgus Krāslavā 50. Balvu ainava 258. Balvu ezers 258. Balvu skats 259. Bērzgales katoļu baznīca 247. Bērzgales zvanu tornis 215. Bradaišu ūniātu baznīca 246. N.Breikšs – Rēzeknes apkaime 229. J.Broce – Latgales zemnieki 46; – Rozentavas muiža 41; – Ragavas Viļakā 46; – Viļakas muižas pagalms 253. Dagdas ezers 232. Daugava pie Krustpils 183. Daugavpils ainava 179. Daugavpils katoļu baznīca 37. Daugavpils šoseja 203. Andreja Pumpura dzīvesvieta Daugavpilī 178. Daugavpils 1938.g. 177, 203. Degteŗu ciems Ciblas pagastā 47. Nora Drapče – Latgale 47; – Latgalieši 53. Drīdža ezers 190. A.Egle – Iela Rēzeknē 225. Gaušļu ezers 260. Oskars Kalējs – Krāslavas ainava 55. Eduards Kalniņš – Latgalietis 53. Vitālijs Kalvāns – Pie dzirnavām (Andrupenes pagastā) 219; – Tirgus Ludzā 239; – Ziedošā Latgale 223. Pirts Kakarviešu ciemā 212. Karātavas Rīgas pievārtē 42. Piemineklis atbrīvošanas cīņās kritušajiem Kārsavā 252. Krāslava 191. Katoļu baznīca Krāslavā 192. Marijas tēls Kārsavā 192. Krāslavas valsts ģimnazija 192. Upmaļu dzirnavas Krāslavas pagastā 193. Ceļš no Krāslavas uz Dagdu 193. Krievijas ģerbonis 7. Krustpils pils (1793) 9. Kuļa ezers 194. Kārlis Kurle-Kurlis – Latgales mājiņa 55. Audēja Latgalē 213. Latgales ainava 241. Latgales klētiņa 211. Latgales māja (Brīvdabas mūzejā) 242. Latgales sēta (Brīvdabas mūzejā) 249. Ludza 1976.g. 234. Iela Ludzā 236. Ludza 235. Romas katoļu baznīca Ludzā 237. Malnavas lauksaimniecības vidusskola 251. Oliņkalns 25. Pasienes katoļu baznīca 37. Pentužu pilskalns Nirzas pagastā 244. A.Plāters – Vecpils (Vecā Daugavpils) 44. Raiņa bulvāris Preiļos 186. Preiļu pils 41,185. V.Purvītis – Latgales mazpilsēta 189. Pustiņas ezers 257. Rāznas ezera krasts 218. Rāznas ezers 217. Rēzekne 18.gadsimtenī 205. Rēzekne 209. Ordeņa pilsdrupas un Romas katoļu baznīca Rēzeknē 207. Rīga 15. Rušonas baznīca 201. Sauleskalna apkārtne 255. Sivera ezers 195. Lauku mājas pie Spruktiem 232. V.Stafenhāgens – Daugava pie Lielbornes 27; – Daugava pie Sēlpils 19.gs. 32. Stoļerovas baznīca 216. L.Svemps – Latgales zemnieks 53. Kaŗakapi Ūdrājas upes krastā 245. Varakļānu baznīca 221. Višķu baznīca 37. Zilupes pilsēta 250. Zilupes ūdensdzirnavas 250. Zirgezers 190.

LIETAS

Agrārās reformas (1906.gadā un Latvijas patstāvības laikā) 57, 58
Altmarkas pamiers (1629 starp Zviedriju un Poliju) 32
Andrusovas pamiers (1667 starp Poliju un Krieviju) 32
Apriņķi Latgalē 18, 29
Augstākā slepenā padome (Krievijā 1726) 6
„Drukas" (iespiešanas) aizliegums 51
Elkdievība 22, 23
Hunni (tauta) 22
Iedzīvotāju skaits 1897.g. 57
Inflantija (Latgales nosaukums poļu laikā) 30–33
Kadastrs (termina definīcija) 92
Kartografiskie darbi Latgalē 61 un sek.
Kari ar Maskaviju 28, 29
Konfesijas Latgalē 36
Konstytucye Inflantskie (1582) 30
Krievisko terminu latviskojums 1784/85.gada kadastrā 175
Krievu 1784/85.g. kadastra kartes 94
Krievu 1784/85.g. kadastra vietvārdu identifikācija 178–260
Krievu 1784/85.g. kadastrs 92
Kristīgās ticības sākumi Latvijā 24
Latgales karavīri karagājienos uz Krieviju (16. gs.) 30
Latgales nosaukums 17, 18
Latgaliešu alfabēts: Tā kā augšzemnieku „y" visumā atbilst vidusdialekta „i" burtam (sk. 21.lpp. V.Zepa konkordances tabulu), tas būtu alfabētā novietojams aiz šī burta, nevis kā starptautiskajā alfabētā pirms „z" (vai pat pirms „u") – sal.: M.Bukšs, *Latgaļu-vōcu un vōcu-latgaļu vōrdneica* (1969); M.Bukšs, J.Placinskis, *Latgaļu volūdas gramatika un pareizraksteibas vōrdneica* (1973).
Latviešu kungu valstis Latgalē 26, 27
Lielais ziemeļu karš 33, 34
Livonijas konfederācija 28
Livonijas ordenis 29, 30
„Māras zeme" 28
Muižnieki un zemnieki 40
Neuri (tauta) 22
Nīstades mierlīgums (1721 starp Zviedriju un Krieviju) 34
Nodokļi 49, 50
Olīvas mierlīgums (1660 starp Zviedriju un Poliju) 32
Ordinatio Livoniae prima (1589) 32
Poļu sacelšanās (1863) sekas Latgalē 51, 52
Reformācija 28, 36
Rekrūši 44
Rižova vēstules autoram 93, 94
Romas katoļu misijas 36
Septiņgadu karš (1756–1763) 15
Stārastijas un muižas 32, 40
Tautas ienākums (18.gadsimtenī) 49
Toponimi un hidronimi 176, 177
Ūniāti (konfesija) 38, 39
Valoda – Latgales īpatnība 21, 22
Vašingtonas starptautiskā konference 1884 (par nulles meridiānu) 63
Vecticībnieki (grieķu katoļi) 39
Zeme 1784.gada kadastrā 49
Zemes mērniecība Latgalē 18.gadsimtenī 261, 262
Zemesgrāmatas 1784/85.g. 94
Zemnieku brīvlaišana Latgalē (1861) 52–55
Zemnieku brīvlaišanas komiteja (personu vārdi) 54
Žīdi 39

VIETAS

TEKSTĀ PIEMINĒTĀS VIETAS

Aiviekste (upe) 32
Alūksne 5, 6, 8, 12, 14, 16
Borisovogļebska — Daugavpils krieviskais nosaukums (1655) 32
Bukmuiža 44
Cesvaine 16
Dagda 44
Daugava 22, 27, 32, 178
Daugavpils 18, 27, 28, 32, 33, 178
Dņepra (upe) 22
Holšteinas - Gotorpas hercogīste Vācijā 5, 16
Jaunlaicene 16
Jersika 24–26
Kurzemes hercogīste 5
Koknese 26
Lubānas ezers 32
Ludza 32
Luknas ezers 11
Narva 8
Padebešu kalns (Wolkenborch) 27, 28
Palestīna 22
Pededze (upe) 32
Pēterpils 9
Pliskava 28, 29
Polocka (pilsēta) 178
Pruta (pilsēta) 5
Rengu (Rōngu), ciems Igaunijā 8
Rēzekne 32
Rīga 178
Runtorta 44
Smoļenska (pilsēta) 28
Vidzeme 16
Viļaka 32
Vircezers (Võrtsjärv) 8
Višķi (Višķu ezers) 11
Vitebska 27

IDENTIFICĒTIE VIETVĀRDI 1784/85. GADA KADASTRĀ

Abaroni (E) 178
Āboldari 259
Abricki 207, 245
Abrini 253
Adenišķi 219
Adeļinova 244
Adganiški, Lielie 189
——, Mazie 189
Aglonas muiža 199
Agureckaja 198
Aišpuri 189
Aizgaliņa 253
Aizpura 235
Aizpurve 157
Aizsēļi 251
Aizupe 253
Akaši 245
Lielieakmeņi 253
Akmens 260
Akmināji 186
Akminici 194
Akminiši 224
Akras pusmuiža 198
Vecakras pusmuiža 196
Akrime 211
Aksenava 187
Aksenovo 229
Aleksenki 246
Alenieki (E) 199
Altiniki 229
Altūži (E) 222
Alunāni 182
Alženovo 229

Amavka 186
Ambeļi 202
Ancīši 180
Anckuļi 184
Ancova 216
Ancveriņi I 199
—— II 199
Anči 216
Ančupāni, Kalna- 205
——, Lejas- 205
Andrejeuka 184
Andrejevka 219
Andrēni (E) 182
Andrepna 226
Andri 244
Andronova 210
Anduni 196
Andzelmuiža 231
Andžani 229
Lielandžani 247
Andži 233
Annas muiža 214
Anspaki 184
Antiži 239
Antoni 199, 228
Antoniški 205, 211, 228
Antonova 253
Antonovka 241
Antropova 224
Antūži 180
Anzuļi 184
Apoļi, L. 197
Aponosi 253
Aprobovci, L. 198
Apruba 224
Apšenieki 224, 259
Apši 214, 253
Apšukalni 244
Apšukalns 221
Arestova 231
Āriņi 180
Arkani 238
Arklinieki 221
Armani 231, 243
Arsjutina 209
Artemova 229
Asanišķi 224
Asie-Sturi 178
Astaševas pusmuiža 195
Astici 225, 230
Astiķi 210
Astrava 218
Asūne 197
——, Maz- 196
Ašesola 240
[Atašienes krogs] 221
Atašienes pusmuiža 221
Atgāriņi (E) 237
Audrina 205
Audzeri 187
Augstkalni 214
Augsturi 259
Augustinišķi 189
Augustova 259
Aulasenki 195
Aususala 253
Auškinieki 253
Auzani 180; Auzāni 252
Aužguļāni 178
Avīši 242
Avsejenki 245
Azani 180
Āžinieki (E) 212
Babiļi 178
Babīši (E) 244
Babras muiža 218
Babri 182, 184, 200, 202, 205, 228
Babrova 243
Babuškina 249
Bachareva 253
Bachmatova 253
Badnava 253
Badži 211
Bagdani 194, 196
Lielbakševa 255
Balašķi 200. 202
Balbiši 210; Balbīši 208, 211
Balborži, Latvju 228
Balda 209; Balda (muiža) 200
Baldoņi 253
Balteņi 225
Balticu pusmuiža 189
Baltinava 253, 258
Baltiņi 217
Baltiņi (E), muiža 189
Baltmuiža 178
Balvi (E), muiža 253
Balvi 258
Balžinova 220
Bambani 244
Bambanišķi 180
Bambinka, Mežsargs 241
Bandališķi 187
Bandari 217
Bandaŗi (E) 220
Lielbanderi 252
Mazbanderi 252
Barani 214
Baranovka 235, 241
Baranovka II 241
Baravaja 187, 200, 204, 209, 220
Bārbaļi 184
Bardova 253
Barisava 253
Lielbarisi 208; Mazbarisi 208
Barisnikava 211
Barkāni 252
Barkava 221
[Barkavas krogs] 221
Barkuici 247
Barovaja 247
Barsuki 187, 216, 225, 247, 260
Bartkeviči 189
Bārtuļi 243
Basaligi 229
Baški 200
Bataragi 211
Batari 216, 200
Bati 236
Bati, Lielie 241
——, Mazie 241
Batņi, Lielie 225
Batraki 180
Bauri 180, 221
Bauriškas (E) 189
Bebriši 189
Bečas 184
Bečeri 225
Beči 221
Beidziņi 260
Beitani 195, 226, 229
Beki 200
Bekši 210
Bēleņi 251
Belomojeva 250
Belousi 241
Beļai 249
Beļauska 259
Beļina 253
Beresņi 229, 247
Berezņiki 208
Berezovka 187, 243, 244
Berjozki 253
Bernani 187, 212
Bernani, Lielie 200
——, Mazie 200
Bernāni 184
Bērnāni 184
Bernati 189
Bērzgale 214
Berzgalu pusmuiža 199
Bērzieši 259
Bērzinieki 236
Bērzupe 253
Besovka 208
Bicāni 187, 200
Bički 247
Bidzeni 225
Bielomojkas 234
Biesovka 225
Biešena 187
Bikava 196
Bikava (muiža) 224
Bikova 220, 228
Biksava 250
Biķernieki 187
Bineva 240
Birži 259
Bisenieki 180
Bismuiža 247
Bites 180
Biža 195
Biži 206
Blaideri 225
Blantina 205, 214
Bledeli 195
Bleivi 236

Bliseni 251
Bližņeva 246
Bloki 202
Blonti 249
Blonti I 241; Blonti II 242
Lejasblusa 253
Blusova 197, 229
Bļasas 252
Bļiņica 253
Bodži 205
Bogdani 180
Bojari 229, 246
Bokani 211
Bokši 214
Boldači 246
Boldāni 245
Boluževa 235
Bombizi 202
Bondarevka 243
Bondari 208, 220, 249
Bondarišķi 202, 231
Bondarovo 235
Borisava 213
—— (E) 214
Borisi 244
Borisova, Vec- 245
Borisovka 197
Borovaja 225, 237, 246, 249
Borovuškas 234
Bortniki 221, 249
Bozava 253
Braciški 184
Braki 211
Bramaņi 186
Bramenišķi 187
Brangava 221
Branki 196
Braslava 258
Bratava 208
Brediki 180
Breidagi 200
Breidaki 233
Breksina 253
Brencova 208
Brentelišķī 187
Lielbrici 247; Mazbrici 247
Brīdāgi 200
Bridzišķi, Kalna- 225
——, Lejas- 225
Briežauka 251
Briežava 253
Briežusala 253
Brigi 244, 245
Brikuļi 211, 221
Briķiki 243
Bringi 214
Brišķi 184
Brišķi, Kalna- 221
Brivari 218
Briveri 187
Brizgas (E) 205
Brizgava 253
Briževa 229, 247
Brīži 251
Brjaslava 195
Bročeva 198
Brodaiža 246
Vecbrodi 253
Brokani 229
Brokāni (E) 229
Broki 221
Vecbronti 253
Broņķi 196
Brukanu pusmuiža 211
Brūveri 180
Bružguli 205
Bubencava 253
Bubinova 247
Bubni 241
Bucenieki 180
Buchari 240
Budovka 197
Buiļeva 247
Bukateņi 225
Bukatina 247
Buki 184
Bukmuiža 229
Bukšas 181
Bukšti 187
Bulāni 208, 217
Buliši 233, 234
Buļi 221
Bunčeva 197
Bundzenieki 210
Buraki 247
Burduši 238
Burišķi 234
Burzava (E) 214
Bušaniški 194
Buši 208
Buteniški 187
Butkani 197
Butkani, Kalnu- 196
——, Lejas- 196
Butleri 186
Lielbutleri 218
Buzani 221
Buzinkava 252
Cabuļi 241
Caici 184
Catlakši 181, 228
Caunāni 221
Cauņi 200
Cauņi I & II 189
Cegeļņa 244
Ceglinīca 221
Ceperi 223
Ceplinieki 178
Cepliši 248
Ceplīši (E) 189
Ceplīši, Liel- 214
Cernavski 247. Cerpina 256
Ceruļeva 239
Cesleva 195
Chochlova 228
Cholodnije Ručji 225
Chomčenki 249
Choroševa 250
Chromino 228
Cibļi 220
Cibulnieki (E), muiža 211
Cibuļi 249
Cibuļkava 187
Cibuļskaja 202
Ciemaiņi (E) 228
Ciemati 224
Ciematnieki 221
Cirmasmuiža 239
Cīruļi 181
Ciskava 207
Ciši 185
Civciši 247
Cucuļi 181
Cucuri 247
Cukari 211
Cūkiņas 253
Cūkusala 253
Cvelkaus 224
Cvikli 230
Čači 220, 221
Čagi 253
Čaipi 189
Čakši 260
Čakši, Liel- 205
——, Maz- 205
Čalpi 187
Čapkova 208
Čaupi 189
Čebatarava 258
Čenceva 241
Černava 253
Černiki 229, 246
Černomordi 236
Černoručje 196
Černostje 209, 219, 220
Černova 250
Červjakovka 228
Červoniki 228
Čerzinieki 221
Čeverava 243, 244
Čeveri 211
Čeri 243
Čikulaj 253
Čilipina 253
Čimsiņas (E) 224
Činkuri 216. 236
Čipoti 216
Čivčiši 245, 247, 249
Čivžuļi 243
Čižiki 243
Čodorāni 241
Čuchnova 247
Čūdarāni (E) 213
Čudari 205, 213
Čudarina 253
Čuguni 240
Čukstu pusmuiža 227
Čukuri 184. Čumina 214
Čumine (E) 214

Dagda 195
Dagunava 253
Dalguši 189
Daļnajāša 200, 202
Dambīši 184
Daniševka 202
Vecdaudzene 254
Dauguli 226
Dauguļeva 250
Dauguļi 244
Daukstes 181
Dauksti, Sila- 200
Daukšti, Seklie- 200
Dechtori 247
Degiņi 238
Degļeva 241
Degļi 221
Degtereva 241
Degušava 252
Deičmani 205
Deikas 200
Deimaņi 210
Deksņi 221
Dekšņi 218, 254, 259
Dekšori 221
Dekteri 251
Deķi 196
Demši 254
Denelišķi 211
Denešķi 220
Deņeva 199
Derevņa, Jaun- 226
Dergilova 204
Dervaniene 224
Dervanieši 236, 244
Dervaniši 240
Dervaniški 214
Dervēnu pusmuiža 206
Dervinieki 211
Deveļevščizna 234
Devjatniki 247
Dieviņi 181
Dīgļi (E) 221
Dilani 244
Dilmaņi 211
Dimanti 180
Dimpari 198
Dinduni 196
Dinkiniški (Kepova) 197
Diragina 249
Dirvani 198, 244
Ditlava 218
Diukši 244
„Dyumaņi" („Dylmaņi") (E) 196
Djergava 254
Dokti 254
Dolgašeji 243
Domopole 259
Dongi, Lielie 249
Donskija 253
Dorožkina 238
Dovidenki 247
Drabāns 260
Drazdovka 247
Dreba 205
Drebeni 211
Dreimani 211
Dreimaņi 181
Dreizi 204
Drēņi 180
Dricani 211
Druķi 181
Druķu krogs 180
Dubi (E) 227
Dubina 219, 227
Dubinova 239
Dubļeva 254
Dubļu pusmuiža 196
Dubļukalns 254
Dubna 180, 187
Dubnagu pusmuiža 198
Dubovajagora 247
Dubovij Moch 229
Duboviki 249
Dubovka 228
Dubrovka 241
Dubuļi 229
Dudari 227
Dudeli 187
Dudeļi 180
Dukāni 239
Dūkstigala, Baltā 208, 217
——, Melnā 208
Dukuļeva 254
Dūliņi 260
Dumbauču pusmuiža 189
Dunakļi 235
Dundi 205
Dundinieki 259
Dunduri, Vec- 247
Dunoles 226
Dunskaja 189, 198
Duntišķi 228
Dupēni (E) 209
Dupurava 254
Dūrupe 254
Dūžgals (E) 206
Dvarci 218
Dvori, Vecie 243
Dvorišče 225, 246
Dzalb-Ordauska 195
Dzalbi 186, 201
Dzalmani 226, 246
Dzegliši 247
Dzementava 220
Dzenigals 247
Dzeniškas (E) 220
Dzeņi 181, 210
Dzerkali 200
Dzerkališķi 200
Dzerkaļi 229, 239
Dzerveni 254
Dzērvi 240
Dziļāri 224
Džipšļi 224
Dzirkaļava 252
Dzirnavsala 221
Džerēni 186
Džereņi 202
Ecīžava (E) 214
Eglevo 229
Egliši 254
Egļeva 254
Egļi 187
Egļusala 258
Eiduki 221
Eipļi 234
Eisaki 196, 229
Eizbachavas pusmuiža 198
Eižvertiši 187
Eksty 200
Eleonora 222
Elkšņava 254
Elstes 254
Endžeļi 221
Eniķi 234
Ereļi 181
Ērgļi 214, 222, 240
Erzelava 214
Ērzeļeva 241
Eržupole 258
Esti 212
Eversmuiža 243
Evertava 235
Ezergali 189
Ezerkalni 200, 243
Ezernieki 240
Ezerstarpas 199
Falvaroka 198. Fedorki 244
Feimaņi 219, 227
Feldhofa 200
Felicianova 244
Ferma 196
Filandmuiža 225
Finti 199
Firsova 184
Fokino 240
Folamejevka 216
Folvaroka 226
Foļvarkova 217
Frolovka 212
Gabri 251
Gačevskija 184
Gadževņi 240
Gaiduļi 210
Gaigalava 212
Gailiši 212, 233
Gailīši 219, 259
——, Ezera 227
——, Meža 219
Gailiški 187
Gaiļabirze 222
Gaj 202
Gajeva 206, 237
Galdeni 209
Galdiševa 239
Galici 250
Galvani 202
Gaļakalni 215

Gančeuska 178
Ganeņi (E) 178
Garanči 222
Garandžova 229
Garbani 244
Gardupes 254
Garelava 198
Garikolni 209, 220
Garovacaine 224
Gārša 254
Garši 254
Gaŗkalni 202
Gasaļi 222
Gasuļi, Tīruma 220
Gavri 184
——, Mazie 184
Geiņeva 254
Geraniški 197
Geravimavas muiža 187
Gereni 189
Gergači 234
Germi 237
Gineviči 208
Gintavti 189
Glaudani 189
Glazanava 254
Glāznieki 181
Gluchava 244
Gniloj-Ručej 202
Gogosova 240
Goliševa 241
Goliševka 225
Golubi 228
Golvari 259
Goļanti 217
Gomeļmuiža 238
Gorbuni 237
——, Liel- 233
——, Maz- 233
Gorjanu pusmuiža 250
Gorjušina 222
Gorki 211. 216
Gorku pusmuiža 205
Gornajāša 200, 202
Gornasti 254
Gorņi 235
Gorodok 246
Goršani 228
Goruški 205
Gostiņi 180
Gostuni 229
Goveiki 225
Grabauskaja 226
Grabaž 181
Grachaļskije 227
Graši 217
Graši (E) 217
Gravani 181
Graveri 187
Grāveri 181
Graverišķi 211
Grebeži 200; Grebeži, Kalna 200
——, Lejas 200
Grebņeva 252
Greči 244
Kalnagreči 233
Pildagreči 233
Greiškānu pusmuiža 206
Greišķi 233, 237
Greiva 248
Greiži 187
Gribalva (muiža), E 222
Gribišķi 184
Gribnieki 236, 243
Gribuliški 189
Gribuļi 189, 260
Gribusti 180
Gribūsti 186
Grigaļi, Buksini- 222
Grigi, Mazie 222
Griguļi 200
Grinkova 246
Grišeni 196
Grišina 250
Grīva 254
Grivdinišķi 251
Grivnieki 181
Grivuli 205
Grizani 226
Grizani, L. 197; Grizani, M. 197
Griženki 226
Grociški 200
Grocišķi 202
Groveriški 210
Grozi 222
Grudi 219
Grumuži 218
Grustani 200
Grustanišķi 200, 202
Grūšļava 254
Gruzdeļi 211
Grūziši 254
Gubina 249
Gudki 241
Gudļevski 222
Guļāni 187, 202, 219, 237
Guļēni (E) 219
Gumenica 249
Gumņišči 250
Gumerti 180
Gurava 254
Guriliški 211
Gusakava 254
Gušča 209
Guta 187, 198
Guzenki 248
Gužani 181
Guži 200
Ģercani 181
Ģeriņi 181
Hamutovka 247
Hmelnicki 243
Hmeļņiki 244
Hocki, Meža 236
Hoftenberga 180
Ideņi 224
Ievuleni 251
Igauņi 212
Ignašani 206
Ikaunieki 222
Ilgancis 254
Iljusi 249
Ilza 218, 250
Ilziņi 254
Inčarnieki 222
Inčuki 214, 216
——, Meža 214
Indāni 222
Indrava (E) 189
Indrica 189
Indriķēni (E) 181
Ilzenieki 181
Induļi 216
Inķini 234
Irubiņa 252
Isakova 231
Ismeri 204
Isnauda 233
Istra 248
Iškino 239
Ivanāni 184
Ivanauka 198
Ivuški 204
Izoti 225
Iztalsna 236
Jablava 259
Jabolava 254
Jačmenišķi 228
Jadrova 187
Jakaveļi 195
Jakimovka 228
Jakubina 187
Jakuči 241
Jakulinski 240
Jakuši 211
Jānišķi 225
Janciški 187
Janopole 204
Janova 200
Janovo 244
Janovole 244
Jarceva 254
Jarmoviši 248
Jaroškina 216
Jerzovka 225
Jaski 243
Jaskino 220
Jāsmuiža 202
Jaškino 246
Jaudzemi 178
Jaudzemki 204
Jaudzemļi 214
Jaudzumi 212
Jauki 225
Jaunā 179
Jaunā pusmuiža 180
Jaunāmuiža 180, 184
Jaundoma 229
Jaunie 180

Jauniši 222
Jaunlesna 212
Jaunzemi 181
Jaunzemji 181
Jauzani 181
Jauzemnieki (E) 187
Javenieki 259
Javļi 258
Javzemnieki 200
Jegariškas 200
Jegorauka 205
Jegorova 218
Jegulava 205
Jerceva 244
Jerniņi 181
Jeroščenki 204, 210
Jersiki 180
Jeršovka 232
Jerzovka 246
Jezefovo 179
Jonāni 200
Jorzava 254
Josti 181
Jubeļi 196
Jubuli (E) 178
Jučevo 244
Jugormaņi 211
Juguļi 225
Juknava (E) 224
Jukši 178
Jukumi (E) 226; Jukumi 231
Jurani 190, 244
Juraši 237
Jurgeli 212
Jurgelišķi 202
Jurgeni 228
Jurguči (E) 181
Jūriņi 213
Jurīši 228
Jurzi 251
Jusi 204
Justinova 238
Jūsupi 251
Juši 204
Kabilova 252
Kabilovka 244
Kačujevka 220
Kačupe 254
Kaipi 217
Kairiši 197, 228
Kaitra 197. Kakini 190
Kakorvisi 212
Kakuči 214
Kaķelici 180
Kaķi 214
Kaķiši 181
Kalaci 254
Kalaši 237
Kalenderi 187
Kālītas (E) 226
Kalķi 200
Kalnacava (E) 248
Kalnadruva 200
Kalna-Slabadka 205
Kalnāji 208
Kalnamuiža (E) 196
Kalnasati 212
Kalnasēti 181
Kalni 210
Kalniški 180
Kalti 254
Kalupe 178
Kalūženka 241
Kalvani 178, 181
Kalveni 254; Kalvēni 254
Kalvi 181, 212, 236
Kalviņi 254
Kalviši 195, 197, 229
Kalvīši 260
Kalvišu pusmuiža 205
Kaļinovka 225
Kaļvani 200
Kaļvi 243, 244
Kambulu muiža 189
Kamenka 249
Kameņecas muiža 199
Kampiški 210
Kanavalava 198
Kancāni 219
Kancēni (E) 219
Kancpole 184
Kanči 222
Kandavnieki 202
Kandrašauka 227
Kangari 254
Kannova 247
Kantinieki 205
Kaņepiena 254
Kapačeva 252
Kapenka 198
Veckapeņi 260
Kāpessili 254
Kapina 198
Kapitančiki 196
Kaprāni 240
Kapugi 254
Karaļi 200
Karigava 254
Karitoni 260
Karnolino 225
Karoli 229
Karoļi 259
Karpuškina 208
Kārsava 252
Kaskāni 252
Kaspari 214
Kastire 199
Kastricina 249
Kašeļeva 204, 207
Kāši 254
Kašina 208
Katalova 250
Katkovskije 225
Katleši 254
Katraniški, L. 197
——, M. 197
Kaulina 211
Kaunata 224
Kaunatskija 184
Kaupeņi 254
Kauperi 223
Kaupernieki 181
Kaupuži 252
Kausa 228
Kausas (E) 219
Kausinieki 243
Kauškali 198
Kavalevka 231
Kavališkas (E) 228
Kazaki 250
Kazanova (pusmuiža) 190
Kazāri 224
Kazeiki 217
Kazici 246
Kazimirovo 249
Kazinieki 240
Kazlauka 205, 248
Kazlava 254
Kazubērži 214
Kazukalns 254
Kazuleuka 222
Kazulīši 186
Kazupe 254
Kazupurvs 200
Kazusala 243
Kažoki 259
Veckeibenieki 259
Keidani 211
Keiseļi 251
Keiši 258
Kimki 195
Kirikiliški 227
Kirupu muiža 178
Kiseļi 237, 248
Kislucha 246
Kisluchas 231
Kisluchina 208
Kitki 248
Kitkova 236, 241
Kivki 210
Kivlinovci 198
Kivļi 239
Kivļi I 216
Kivti 235
Klabovci 197
Klagiši 248
Klapari 184
Klauģi 181
Kleķeri 200, 202
Kleperava 205
Kleperi 205, 239
Kleščova 246
Kleši 244
Kliesmetes, Tālīmās (E) 226
——, Tuvīmās (E) 226
Klinženi 184
Kloneiši 251
Kloviņi 200
Klukuški 231

Klumstava 246
Kļavi 236
Kļešņiki 243
Kļukava 254
Knutova 208
Kņavi 181
(Kokaļi) 228
Kokari 222
Kokini, Liel- 180, 187
——, Maz- 180, 187
Kokori 240
Kokorīši 184
Kolesava 254
Kolitas 231
Kolobuchina 187
Kolpaki 204
Koļcova 254
Konani 259
Kondrati 181, 244
Konogoļci 244
Konovalava 250
Konstantinavas pusmuiža 195
Konuški 231
Koņeva 248
Kopanci 254
Korecki 252
Kornevka 249
Koroļevščina 202
Korosova 237
Koršipļeva 248
Kosmačevka 212, 220
Kosovka, Mežsargs 243
Kostigauka 241
Kostigi 228
Kostjuki 228
Kotani 207
Kotāni 184
Kotļarova 228
Kovališki 244
Kovališķi 246, 249
Kovaļi 208
Kovaļki 225, 233, 238, 248
Kozanki 248
Kozemjaki 250
Kozendi 189
Kozina 254
Kozirovci 197
Kozlišķi 188
Kozlovka 248
Kozlovski 243
Kozukolni 240
Kozulišķi 218
Kozuļi 214, 222
Kožurki 254
Krakova 239
Krakupe 254
Krāmanu pusmuiža 196
Krampenes 259
Krampiņi 254
Krapu pusmuiža 198
Krasiki 246
Krāslava 189
Krasnogorka 254
Kraucovka 241
Kraukļava (E) 254
Kraukļeva 254
Kraukļi 200
Krauļu pusmuiža 226
Kraupeli 205
Kravaļi 216, 233, 258
Kreiči 241
Kreipāni 180, 188
Krejāni 184
Krekeliški 187
Kreņeva 243
Kresli 224, 260
Krīdēni 248
Krieviņi 210, 236, 252
Krievumaizi 205
Krisceli 222
Kriskinova 197
Kristcelnieki 254
Kristeli 205
Kristinki 260
Kristobi 222
Krišani 254
Krištopeņi 200
Krivāni 178, 188, 248
Krivašeji 200
Krivberznieki 222
Krivini 194
Krieveniškas (E) 188
Krivošējeva 188
Križani 215
Križati 239
Križevņiki 210
Križuti 207
Krjuki 220
Kroga-Sēta (E) 212
Kroici (E) 182
Kromani 225, 229
Kromaniški 197
„Kropiškys" (E) 190
Krotiki 188
Krumpani 190
Krupeniški 227
Krupiši 244
Krustpils 180
Krutava 254
Krūti 254
Kubalauka 252
Kubkina 225
Kubolova 235
Kubulova 236
Kuciņi 179
Kučkausti 260
Kudenava 254
Kuderi 260
Kudini 188
Kūdupe 254
Kukari 184
Kukaroni 237
Kūkas 182
Kūkas-Medilas 182
Kukoji 212
Kukuči 204
Kukuļi, Lielie- 225
——, Mazie- 225
Kulakova 229, 231, 246
Kulpine 254
Kuļči 228
Kūļi (E) 216
Kumeliņi 196
Kumpeni 229
Kundiniški 200
Kuprava 254
Kupriši 248
„Kurciši" (E) 190
Kurjanova 243
Kurlinova 196
Kurma 237
Kurmi 202
Kurna 254
Kurpenieki 190
Kurpiniki 224
Kurpinišķi 188
Ceļakursieši 187
Kursieši, Ķikur- 182
Mežakursieši 187
Kursiešu-Sala 182
Kursiši 182
Kursīši 179
Kurtiņi 211
Kusina 190
Kusini 180
Lielkusiņi 202; Mazkusiņi 202
Kušneri 244
Kušneri, Garie- 243
——, Īsie- 243
Kušņerova 236
Kutinava 205
Kutki 187
Kuzmina 188, 202
Kvašneva 254
Ķeiši 178
Ķekeļi 181
Ķēvju-Sala (E) 184
Ķikuri 181
Ķiķaukas 181
Ķīseļi 254
Ķīši 254
Laberžu pusmuiža 213
Labunščina 247
Lāci 218
Lācīši 182
Lācupe 254
Lāčaunieki 259
Lāči 182
Lāčukalni 209, 240
Lāčupurvs 182
Ladinki 252
Ladiškina 196
Laduši 216
Lagackaja 179
Laguni 212
Laigalava 260
Laizani 197, 210
Laizāni 204, 238
Laizini 251

Lakšenieki 214
Laļi 210
Landskoronu muiža 247
Lanskija 248
Lapati 200
Lapatinski 241
Laperaukas pusmuiža 227
Laperi, Lauku 202
——, Meža 202
Laperišķi 202
Laptava 254
Lapudārzs 182
Lapu pusmuiža 226
Lastovka 229
Laški 254
Latišenki 248
Latiši 240
Latotujeva 228
Lauči 235
Laudanišķi 200
Lauderi, Mazie 249
Lauki 182
Launiki 205
Laureckaja 180
Lauski 184
Lauzi 255
Lauziniki 212
Lauziņa 250
Lazareva 198
Lazari 248
Lazdani 182
Lazdas 179
Lazdava 252, 255
Lazdavnieki 212
Lazdenieki (E) 182
Lazdi 179, 251
Leiči, Lielie 184
——, Mazie 184
Leigaunes 224
Leikumi 194
Leimani 205
Leimaniški 205
Leimanišķi 209
Leimaņi 182, 222, 248
Leiniški 228
„Leinišķi" (E) 227
Leinokolns 228
Leiņi 225
Leišupi 182
Leitani 200, 228
Leitāni 182
Leitaniški 198
Leitanovo 229
Lejnieki 209
Lemesnieki 180
Lemešava 252, 254
Lemeševska 190
Lemešovka 229, 247
Lemki 233
Lempi 205
Lendži 214
Leperi 219, 227
Lepiški 248
Lesinskaja 196
Lesinski 225
Leščinci 237
Leščinski 220
Leški 214, 251
Libini 226
Līču-Krievi (E) 182
Lideksna 237
Līdumnieki 259
[Lielā sala] 232
Lielasala 254
Lienūži 252
Liepari 259
Liepkalni 252
Liepna 253
Liepsala (E) 222
Liepusala 251
Lietavnieki 240
Lietavnieku pusmuiža 207, 218
Likava 252
Līksna 178
Liksņanka 180
Limaņi 184
Lindani 222
Linzeiši 214
Liņeja 243
Lipinišķi 187
Lipskaja 188, 195
Lipski 204
Lipuski 204
Lipuški 222, 231
Liskaki 234
Liskani 219
Lisova 230, 247
Lisovski 210
Litovskije 249
Litvjani 226
Litvjaņi 218
Liučanu pusmuiža 190
Liudani 200
Līvanu pusmuiža 180
Livčani 190
Livki 188, 218
Livži 205
Lizdiki 212
Ljamani 182
Lobarži 246
Lobrakti (E) 182
Locglovo 229
Lociki 180
Lociši 234
Locova 246
Locukalni 209
Loči 208
Loči-Tipani 243
Lodoma 255
Logiņi 255
Lomi 222, 248, 254, 255
Lomoši 250
Lopatišķi 219
Lopsti 243
Losi 210
Losišķi 246
Losu-Čači 210
Lovuški 244
Lozdi 200
Lubanki 200
Lubāni 200, 233
Lubgani 229
Lubiņš 255
Luciškas (E) 231
Lucišķi 218
Lucmuiža 236
Ludvigavas pusmuiža 189
Ludvinava 259
Ludza 233
Lugi 252
Lukašišķi 228
Lukenišķi 188
Lukna 210
Luknica 230, 248
Lukševa 197
Lulišķi 200
Lumenišķi 188
Luņi 188
Lūņi 248
Lūrupi 244
Lustiki 243
Lutovci 197
Lūzenieki 214, 240, 259
Lūzinieki 252
Ļagušniki 243
Ļāļēni (E) 226
Ļaļi (E) 210
Ļāmani 182
Ļamoni 241
Ļauderi 249
Ļiposoļci 244
[Ļipovsku ezeri] 241
Ļipušķi 218
Ļūļaki 182
Ļumāni, Liel- 186
——, Maz- 186
Ļurbava 252
Machonina 204
Mackevicišķi 202
Mačanu pusmuiža 184
Mačuļi 247
Madalani 197
Madelani 199
Maigļi 251
Mailupe 255
Makari 180
Makarova 202
Makarovka 222
Maksinava 255
Maksiņi 182
Makuži 224
„Maķeiki" (E) 230
Malcani 230, 248
Malenieki 222
Maliki 214
Malinava 188
Malinovka 248
Malnasala 220
Mālnieki 184

Malta 212, 218, 220, 222, 226
Mālu-Kalns 222
Malzubi 233
Malzubri 240
Maļinauka 260
Maļinovka 218, 230, 239, 247
Mamonova 226, 230
Manuchina 216
Marcinpole 249
Marguci 225
Marijenpoljes pusmuiža 196
Markauka, Liel- 205
——, Maz- 205
Markileviči 188
Markova 228
Martani 244
Martiševa 233
Martužiški 211
Maskvina 184
Maslava 196, 214, 249
Maslova 197, 248
Masoni 212
Masteri 236
Matavani 179
Mateli 188, 190
Matīsani 200
Matīsani, Mazie 200
Matisenki 244
Matjanki 234
Matuļi 222, 230
Maurēni 186
Mazgi (E) 214
Mazkalani 188
Mazuļi 187
Mazuri 251
Lielmazuri 186
Mazuri, Mazie- 186
Mazurova 248
Lielmediševa 241
Medņeva 255
Medņi 255
Meirani 214, 246
Silameirāni 260
Meironi 260
Meirova 258
Meisīši 244
Melašķi I 234; Melašķi II 233
Melderes 182
Melderi 219
Meldeŗi 188
Melkeri 197
Melna Sala 242
Melnava 251
Melns 251
Melņeva 205
Vecmelņica 249
Melteņi 218
Melūkstis (E) 226
Meļnica 237
Meļnica, Vecā 244, 246
Meļņiki 248
Meņģi 196
Mērdzene 243
Merževo 244
Meškaleva 188
Mežadruvas 179
Mežagaiļi 207
Mežagali 179
Mežajuri 220
Mežamatveji 244
Mežāres 208
Mežarijas 255
Mežasargi 205
Mežsēta 202
Mežavepri 233, 246
Mežilava 252
Mežkokti 213
Mežmaļi 233
Mežnieki 200, 202
Lielmežnieki 255
Mežpils 259
Mežsargs Salamuška 222
Mežvidi 251, 255
Michailina 188
Michalova 241
Michaļčenki 252
Mickeviči 188
Mičuļi 249
——, Kalna- 222
——, Meža- 222
Mičuri 240
Midiši 230
Midzeņi 182
Midziņi 215
Miezaini 246
Miezāji 255
Migači 248
Miglani 190
Miglāni 182
Mikitāņi 251
Mikuļu muiža 212
Miķeļi 216
Minkini 216
Miņina 244
Misani 200
Misjuni 190
Misnikova 197
Miškinevo 248
Miškino 235, 240
Miškoni 220
Mišteļi 179
Mitri 208
Mivrenieki 226
Mizaiņi 212
Mižuki 231
Mjaiši 244
Mjakinka 235
Morcinieki 215
Morozauka 252
Moroziki 230
Morozovka 230, 243
Mostovaja 220
Motori 214
Motrina 255
Mozgi 214, 220, 225
Mucāni 214
Muceniški 198
Muchtiki 228
Muizeniki 248
Muiziniki 236
Muižinieki 235
Muižnieki 182
Mukāni 225
Mukovši 252
Muktu-Pāveli 182
Muļči 234
Muļķi, Mazie 190
Murani 196, 212
Iešmurani 230
Jaunmurāni 212
Ličmurani 229
Vecmurāni 212
Muraniški 197
Mūriņi, L. 194
Mūrmastiene 221, 222
Mūrnieki 184
Mušas muiža 198
Naglis 255
Nagļi 212, 222, 236, 255
Nagļi (pusmuiža), E 225
Najauti 227
—— (E) 228
Nalobņa 228
Nalogi 246
Narbuti 187
Narpuci 190
Narsti 255
Nastrova 255
Naudeniški 190
Naudiši 189
Nauduševa 255
Naumki 249
Nautrēni (E) 205
Navinkas 202
Navinskije 244, 249
Nemeckaja 245
Neretieši (E) 196
Nerišu pusmuiža 214
Nesterava 255
Nīcgale 178
Ničipurenki 244
Niedrumuiža 186
Nikitiški 198
Nikuckaja 188
Niperavas pusmuiža 206
Niperi 230
Nirini 244
Nirņiki 244
Nirza 244
Nitiši 188
Nitiški 188
Notri 222
Novaja 206, 211
Novički 248
Novij Dvor 247
Noviki 212, 237, 244
Noviks 260
Novini 184, 228, 250
Novinka 196

Novinki 259
Novoselki 222, 252
Numerne 255
Nurauga 235
Ņivji 241
Ņivki 242
Ņukši 234
Obeļeva 255
Obšenieki 221
Obševo 230, 248
Obši 244
Oči 233
Oglenieki 182
Olchovka 210
Olejniki 231
Olšaniki 247
Olutava 255
Oļchovka 251
Onckuļi 184
Opeļi 244
Orbidani 178
Orechovka 235
Orehovka, Lejas- 224
Oriechauka 241
Oriņi, Latviešu 252
Orlava 255
Ornicāni 211
Orniši 228
Osagali 222
Osanišķi 225
Osinniki 247
Osinovka 188, 216
Osipauka 250
Osniši 224
Ostrāni 255
Ostrati 258
Ostrava 255
Ostrov 178
Ostrova 188
Ostrovļani 230
Ostrovs 228, 246
Ostrovski 220, 230, 248
Ostrovskije 225, 249
Ostrovskis 255
Osudari 260
Osuniški 184
Osvova 244
Ošāres 198, 218
Ozolmuiža 206, 210
Ozolnieki 260
Ozoļeva 258
Ozupina 243
Ožergi 235, 243
Paberži 179
Padgures 200
Padvinkas muiža 180
Paideri 249
Paideŗi (E) 234
Pakrata 255, 259
Mazpakrata 259
Pakuļņa 246
Pāķi 182
Palakas 182
Palakori 259
Palini 259
Palsas 255
Palsinieki 214
Palša 184, 228
Pampleva 248
Panovo 230
Panteliškas (E) 188
Papoļi 182
Papuļi 182
Papurnieki 259
Paraļi 249
Parkovņi 260
Parma 198
Parsjukova 242
Partava 225
Pasiene 250
Pastari 184
Pastiri 190, 222
Paškeviči 209
Paški 204, 210, 220
Pataši 240
Patmalnieki 184, 222
Patmalniki 230
Patmaļiki 218
Patrejevka 204
Paukšti 179
Paukštova 198
Paukuli 255
Paulinas 210
Paulinava 190
Paulini 230
Paupēŗi (E) 182
Pauri 206
Pautava 255
Pavariški 191
Pavluševo 242
Pazlauka 255
Paznaki 226
Pazņakava 198
Peckava 255
Pedaļeva 250
Pedeļi 206, 224
Peickova 248
Peipiņi 186
Peisava 255
Peiviliškas (E) 184
Peksina 255
Pekševa 236
Pelēči 200
Pelsinu pusmuiža 211
Pelši 184
Peļņi 234
Pereļi 244
Perevozi 244
Perevozki 242
Pērkoņi 255
Pertnieki 212
Perveleva 197
Perveliškas (E) 196
Perveļi 182
Peski 200
Pesleva 246
Petēni 214
Pēternieki 182
Petriki 235, 246
Petrovka 219
Petrovska 225
Petručenki 243
Petuški 216
Petunava 252
Pichteleva 231
Pichteļeva 230
Pickas, Deles- (E) 182
Pieniņi 184
Pienupji 202
Pigožņi, Meža 220
Pikava, Mazā 245
Lielpikova 244
Pikstuļi 236
Piktjuli 248
Pilani 197
Pīlāni 187
Pilda 234
Piliķi 225
Pilsiņi 259
Pilskalna pusmuiža 180
Pilskalns 212, 224, 255
Pilveļi 211
Piļpuki 222
Pinkas 209
Pintani 260
Pintas 248
Pintu pusmuiža 226
Piņņi 182
Pipari 186
Pipeni 191
Piragi 218
Piretava 250
Jaunpirogova 240
Pirogovo 248
Piruški 196
Piskuni 208
Pistava 255
Pitari 249
Pitrīši 200
Pivkaņi 234
Pivovari 228
Pizani 191, 219
Pizāni 184, 219
——, Lielie 245
——, Mazie 245
Pizanu pusmuiža 226
Pizeļi 202. Pizēni 219
Piziki 212
Plāceņi 179
Placinšķi 184
Platači 191, 210, 231, 246
Platiņi 191
Platkas (E) 196
Platperava 243
Platupji 187
Plaudīši 242
Plauži (E) 182
Plekšņi 208
Plenčeva 197

Plenči 212, 225
Plepļi, Lielie 249
——, Mazie 249
Plesņeva 197
Pleševa 255
Plēševa 255
Pleši 214, 251
Plikpurmali 214
Pliksna 255
Plintiškas (E) 191
Plinži 236, 244
Plītāva 255
Plītinava 255
Plyuči (E) 191
Ploskene 255
Ploskije 249
Ploši 182
Ploti 191, 195
Plotņicki 242
Plūši 259
Pļatova 240
Poboikova 242
Poddubje 252
Podgaršāni 200
Podgurje 199
Podļipje 228
Podnieki 216, 219
Podoiņiki 246
Podovaļina 249
Podukalni (E) 235
Pokšani 200
Pokuļeva 255
Pokuļi 215, 242
Pokumina 239
Polocki 184
Poludņi 217
Poļačenki 248
Poļaki 235, 240
Pontagi 230
Popsuiki 245, 249
Porkaļi 238
Porožki 242
Posacki 258
Poslovas 228
Posoļņica 255
Possova 197
Potorovskije 233, 244
Pozņakova 240
Požogi 207
Pratiricha 196
Preiļi 184
Prezma 209
Priecumi 182
Pričimova 250
Priedaiava 255
Priedeslaipa 256
Priekuļi (E) 202
Prikņi (E) 196
Prikuļi 184
Priževoiti 222
Priži 182
Procepole 238
Prochori 245
Prusaki 188
Pudenki 237
Puderi, Liel- 206
——, Maz- 206
Pūdinava 260
Pudinova 240
Pudnieki 221, 229
Pudniki 233
Jaunpudniki 222
Pudniki, Lejas 195
——, Kalnu 195
Puduli (E) 222
Puduļi 222
Pūdži II 202
Pugači 248
Pugi 184
Puiseni 215
Pueti, Liel- 206
——, Maz- 206
Pukjani 191
Pūķi 182
Punceli 196
Punculova 247
Puncuļava 256
Puncuļi 208, 222, 237
Punu pusmuiža 182
Pudori 248
Punduri 216
Puņišče 250
Pupāji, Akmeņu 184
——, Mazie 184
Pupiki 188
Pupilišķi 210
Puranava 256
Puriņi 236, 252, 256
Purmaļi 251
Purpļi 229
Purpuliškas (E) 191
Purviņi 218
Purvmala 256
Pusloči 215
Pustinki 220
Puša 188, 219
Pušas muiža 218
Pušča 197, 247
Puškrievi (E) 212
Pūšlava 256
Pušmucova 235
Pustoška 210, 216, 242, 256
Pustoški 196, 206
Putani 200, 248
Putāni 200
—— II 200
Putanova 246
Puteli 206
Putinova 206, 239
Putrani 212, 256
Putreni 251
Putrenieki 234, 235
Putromniški 197
Puzaniškas (E) 188
Pužailova 248
Pužbarni 210
Puželava 256
Rabova 249. Rabskava 209
Rabši 230
Račeva 196, 204
Rači 256
Račiki 217
Jaunračina 188
Vecračina 188
Radiškino 249
Radžeļi 222
Ragauski 256
Ragaviki 207, 211, 220, 228
Rageļi 188
Ragi 252
Raginskaja 188
Raguti 196
Raibakozi 245
Raibokozi 237
Raipole 245
Rakava 250, 256
Raki 238
Rakovci 245
Rakšina 249
Rakuti 191
Ramāni (E) 185
Ramaški, Jaun- 212
——, Vec- 212
Ramslova 239, 240
Ramuksti 256
Ramuliški 191
Rāmuļi 191
Rancani 245, 251
——, Liel- 238
Rancēni 256
Ranči 240
Ranguči 256
Rapšas 196
Rasicki 225
Rasnapļi 251
Raščina 188
Rašmaņi 186
Ratenieki 212
Ratinieki 206, 208
Ratinieki (E) 210
Ratītes (E) 182
Ratkova 248
Ratnieki 196
Raudovka 200
Rauzi 234
Raznači 179
Razuvaji 248
Reči 248
Rečina 208
Rečni 243
Reiki 245
Reinički 225
Reinieki 216, 229
Reiniki 198
Reiņi 215, 240
Rejeni 251
Rejeva 256
Rekova 235, 256
Relenki 198

Repšas 212
Repši 200
Repšu-Cakuli 222
Rešetniki 231
Rēzekne 204, 205
Rezgali 251
Ribački 188, 198, 200
Ribaki 179
Ričiki 234
Riebeņi 228
Rikumi 237
Rijnieki (E) 222
Jaun-Rikavas muiža 211
Vec-Rikavas muiža 211
Rimincani 179
Rimšani 191
I Rimši 245
II Rimši 245
Rinči 200
Rindi 233
Riņģi (E) 191
Risava 256
Rīvāni 216
Rivseņi 248
Rizgi 182
Riževa 185
Rjabije 248
Rjabkava 256
Robežnieki 260
Rocova 246
Ročāni 202
Rogačovka 188
Rogaizi 245
Rogoļeva, Jaun- 256
Rogukalni 251
Romaļdova 236
Romanišķi 256
Romanovščina 191
Romašenki 249
Rotaļas 212
Rotka, Lielā 200
——, Mazā 200
Rovņica 187
Rozenieki 259
Rozentova 209
Roznieki 182
Rožanova 236
Rubāni 185, 259
Rubankova 249
Rubenišķi 188
Rubeņi 182, 186
[Rubežnica] 235
Rubinovci 198
Rubuļevka 233
Rubuļi 216
Rudēni (E) 179
Rudiņeva 252
Rudkava 201
Rudņa 248
Rudova 225, 249
Ruduku pusmuiža 251
Ruduši 243
Ruduški 231
Rudzati 185
Rudzāti 182
Rudzētas (E) 222, 225
Rudziši 233
Rudzīši 225, 246
Rudziški 212
Rudzjati 225
Rugāji 256
Rukliški 188
Rukmaņi 191, 218
Rukši 230, 248
Rulļi 182
Ruļeva 247
Rumaki 188
Rumakova 196
Rumaņi 225
Rumpīši, Mazie 185
Rumpji, Lielie 185
Rumpļi 215
Runcēni 256
Rundani 245
Rundanki 237
Rundēni 246
Runtorta 234
Rūņi 207
Rupčinskaja 204
Rusecki 230
Ruseckije 246
Rusiņi 185, 237
Ruskalava 256
Ruskaļi 260
Ruskolevo, Lauku- 230
——, Mežu- 230
Ruskuli 201
Ruskuliški 201
Ruskuļi 200, 201
Rusuļi 182
Rušendorfas pusmuiža 180
Rušenicas muiža 227
Rušenieki 182
Rušoni 199
Rutkava 201
Rutki 225, 245
Rutkuši 238
Rutulišķi 201
Rutuļi 201
Ruzari I 242
——, II 243
Ruži 179, 188
Ružinava (E), muiža 220
Saboļinskoje 247
Sainieki 238
Saipetnieki 259
Sakava 188
Sakārņi 204
Saksmale 260
Sakstigali 205
Sala 256
Salas 206, 260
Salaskungi (E) 213
——, 223
Saldi 196
Salinieki 252
Sališi 183
Saliži 206, 213
Salkovieši 260
Salmans 256
Salnava 252
Salnieki 205
—— (E) 238
Saluvērši 212
Samaniškas (E) 197
Sameņi 224
Sami 179
Samugali 179
Samukakti 179
Samusi 245
Sandarišķi 188
Sapeški 230
Sapotņi 250
Sapožniki 246
Sapuški 198
Sarija 246
Sargi 216
„Sarguni" (E) 188
Sarkaņi 179, 215, 259
Sarķi (E) 182
Sarni 251
Sasni 251
Sasnica 256
Sauciems 256
Sauleskalns 224
Sauliši 219
Sauļiki 238
Savāni 185, 229
Saveļi 220, 228
Savuļi 237
Sedeži 185
Seiļi 186, 224, 260
Seimaņi 243
Sekli 188, 201
Selitani 189
Semjonauka 256
Senčati 245
Seņaiži 225
Sergejevka 220
Sergušicha 246
Serpovka 204
Sētnieki 180
Sgajevskaja 201
Sidorovka 220
Sīkbirži 260
Sīkstuļi 183
Sila 256
Silaciems 256
Silacirši 180. Silagaiļi (E) 213
Silagaiļi 242, 258
Silajāņi 228
Silamuiža 259
Silanžas 220
Silaraši 256
Silaraža 215, 251
Silaunieku pusmuiža 215
Silava 215, 252
Silaviški 199
Silavišķi 201, 204

Silenieki 240, 256
Sīli 212
Silinieki (E) 212; Silinieki 260
Siliški 198
Silkani 240
Silkina 202
Silovišķi 208
Siltene 256
Sipani 256
Sipki 235
Sirmauši (E) 183
Sirotina 250
Sjāksti 245
Sjaniti 191
Skabi 222
Skābie 222
Skadeni 225
Skadiņi 191
Skaista 194
Skaista pusmuiža 194
Skaisti 241, 249
Skaņģina 256
Skangaļi 206, 207
Skangelišķi 229
Skapstoti 222
Skarbovka 226
Skinči 215, 235, 239
Skiņči 216
Skobuliena 252
Skobulnieki 215
Skobuļi 245
Skockova 258
Skola 246
Skradaļi 194, 248
Skradeļi 242
Skrāmani 182
Skrebelišku pusmuiža 191
Skredeli 207
Skredeļi 191
—— (E) 210
Skriči 246
Skridaļi 249
Skripčina 250
Skrjadeļi 210
Skromāni 202
Skubinava 260
Skudnovka 212
Skudraiņi 182
Skudras 179. Skudri 207
Skudriki 196
Skujas 210
Skujatnieki 260
Skujaunieki 224
Skuji 201
Skuķes 186
Skuškava 212
Skutani 204
Skuteļi 185
Skūteļi 215
Skutulava 197
Slabada (E) 180
—— 188, 196, 226, 253
Sladada 196
Sladzeva 249, 250
Slapkina 185
Slapņi 235
Slatava 234
Slavītes 260
Sleinava 226
Slipači 256
Slīpie 182
Slīterani 182
Sloboda 226, 231, 241
Sloboda, Krievu 210
——, Latviešu 210
Vecsloboda 226, 247
Slobodka 237
Jaunslobodka 245
Slotukalns 256
Slutiškas (E) 187
Smaņi 182, 187
Smaudži (E) 212
Smeiļi 209
Smiķi 182
Smiltiņi 251
Smuškavas pusmuiža 207
Snitņiki 208
Snotavļi 235
Soboļeva 217
Soidi 234
Sokornica 246, 247
Solka 201
Solimi 191
Solodi 248
Sološi 249
Ostrov Sološi 238
Sondori 185, 238
Sorni 239
Sotniki 196
Sovani 249
Spāgi 182
Spārēni 202
Speldziņi 182
Spēļi 204
Speneri 233
Spirki 243
Spogeva 198
Spolani 182
Spradzinieki 260
Sprestički 230
Spridzāni 182
Sprigiņi 226
Sprindi 210, 220
Springuļkalns 256
Sprinžas 185
Sprogi, Lāčkāju- 182
Sproģi 182, 256
Sproģis 256
Sprukti (E) 182; Sprukti 217
Sprukutova 245
Spruževa 208
Spruževniki 230
Spuldziņi 201
Spūļi 185
Spunģani 182
Spuržani 206
Sroleva 238
Stabulnieki 223, 229
Stabuļi 252
Stabļeva 256
Stabraukas pusmuiža 213
Stagarščni 214
Stagāršņi (E) 214
Stainiški 191
Stalezina 226
Stali 191
Stalidzāni 223
Stalidzēni (E) 223
Stalsdzani, Asar- 223
Staļņiki 191
Stampaki 256
Stankeviči 247
Stanoviški 198, 201
Stapuji 215
Stapuļi 215
Starina 230
Starinski 238
Staroščiki 204
Stasuli 209
Stašēni (E) 191
Staševa 198
Stašuļi (E) 207
Staudži 206
Staupina 235
Stebulnieki (E) 223
Steķintava 256
Steltes (E) 191
Stepanovka 240
Stepeņi 218
Stepuļi (E) 215
Stiebriņi 242
Stiglava 256
Stiglova 240
——, Krievu 241
Stikani 182
Stikāni 185, 221
Stikuti 218
Stilbi 209
Stipri (E) 183
Stirani 206
Stirini (E) 183
Stirniene 221
Stirnine 183
Stiurini 194
Stiuriški 180
Stivrišiskinava 179
Stjanži 252
Stolāni 235
Stoļerova 216
Stopāni 216
Stoponiši 230
Stradi 198
Stradiškas 201
Stradišķi, Lielie 179
Strakievi 246
Strankuļi 206
Strauja 242, 252
Straujenka 242
Straumes 201

Straumnieki 182
Strelči 213
Stribas 260
Strodi 209, 217
Mežastrodi 223
Strodišķi 209
Strodovo 198, 230
Stropi 180
——, Liel- 178
——, Maz- 178
Strukaļi 246
Strumpi 235
Strūpļi 211
Stružāni 260
Stukuļi 182
Stulpiņi (E) 182
Stupani 185
Vecstupelišķi 188
Stūrišķi (E) 179
Stūrmežnieki 223
Subinaide 206
Subinaite (E) 211
Sūbri 201
Suchackaja 188
Suchari 237
Sučkina 208
Sudari 228
Sudrabe 256
Sukailava 198
Sumeinieki 223
Sumkova 198
Sumrjakauka 206
Sunepi 185
Sūnupļava 246
Supretka 256
Surbeli 249
Surikava 256
Sūrikava 256
Surmači 249
Sužas 248
Susekļi 260
Sutra 252, 256
Suvezdišķi 194
Svarinci 230
Svataune 256
Svatava 198
Svelmova 198
Svētiņi 202, 256
Svetļici 242
Svičeva 256
Sviliškas (E) 202
Svilpava 256
Sviļeva 248
Sviļpava 260
Sviļpova 258
Sviļumi 223
Šachmani 188
Šalaji 242
Šalgunava 256
Šalupinki 236
Šaraki 240
Šaškova 246
Šauriši 183
Šaurīši 224
Šautiņi 213
Ščinči 243
Ščastlivi 245
Ščedroti 196
Ščetinovka 188
Šelechovka 188
Šeļekova 235
Šembelenišķi 227
Šilki 250
Škapari 201
Škavnas pusmuiža 250
Škeltava 187
Škeni 214
Škilbani 256
Škipi 195
Škirpani 238
Škorlupova 246
Škriņi 245
Škŗabi 218
Škutani 191
Škuti 199
Šķauna 250
Šķirpani 250
Šlakotova 198
Šloseri 226
Šļachati 226
Šļachotska 204
Šļopkina 256
Šmati 243
Lielšnepsti 202
Šnitki 252
Šnitniki 250
Šnucinova 198
Šnukuti 218
Šnupsti, Mazie- 202
Šņitņiki 245
Šosti 226
Špaki 228
Špegi 236
Špeli 211
Špuņi (E) 213
Šternberg pusmuiža 189
Šūmaņi 183
Šumili 198
Šusti 230
Šustjanka 185, 201
Šuškava 248, 250
Švalbi 185
Švedi 219
Tabakava 256
Tabaķerka 214
Tabalova 242
Taperi 248
Taragi 185
Taraputka 207
Tartak 247
Tartaki 201
Taudajanu pusmuiža 206
Taunoga 213
Teivāni 180
Teļakalni 235
Tenīši 179
[Teopole] 179
Tepenica 258
Terechi 240
Terechova 250
Tereškova 256
Terpiskaja 195
Testečkova 247
Teteri 256
Tevenjāņi 213
Teviņi 210
Tikaiņi 260
Tilieši 208, 217
Tiliševa 197
Tiltenieki 183
Tilža 254
Vectilža 256
Timāni 229
Timaški 190, 192
Timuļi 237
Lieltirševo 229
Tiskadi 210, 220
Tjopši 238
——, Mazie 238
Vectokari 187
Toki 256
Tomāsi 256
Tomuži (E) 226
Torčilova 247
Torkava 256
Torkova 256
Tračina 192. Trakši 183
Tratori 237
Treikals 251
Treikaniški 192
Trepu muiža 180
Tribuki 235
—— (E) 237
Tribunava 256
Trimalni 213
Trizeļnieki 223
Trizori 198
Trokšas 223
Trokši 239
Tronava 252
Troniški 248
Tropci 242
Tropi (E) 192
—— 223
Trops 223
Troški 250
Trukšani, L.- 236, 243
Truktini (E) 213
Truļeva 256
Truļi, L. 194
Trupi 242
——, Maltas- 223
——, Meža 223
Tuči 204, 219
Tūči 221
Tukani 194
Tukiši 187
Tuliši 201
Tūļava 248, 250

Tumazani 226
Tumova 243
Tumuški 211, 223
Tunisamuiža 189
Tuntuļi 183
Turcāni 208
Turčinova 237
Turki 183
Turoki 237
Turovka 249
Tutinava 256
Ubadišķi 188
Ubagava 198, 252
Ubagova 218
Ūda 188
Ūdeņi 179, 240
Ūdiņi 244
Ūdraiji 230
Ūdrene 256
Ūdri 183, 235
Udrinieki (E) 215
Udriši 192
Ūdru-Sala 183
Ugaiņi 223
Uglava 256
Ugulava (E) 206
Uguļava 213
Ukini, Meža 187
Uljanauka 206
Uljanova 216
Unguri, Lielie 192
——, Mazie 192
Ungurmuiža 180
Unuckova 248
Upenieki 183
Upetnieki 256
Urķi 185
Usani 201
Usova 226
Ustinava 245
Ustje 196
Ustji 236
Ušani 183, 223
Uškacova 246
Uškani 208, 217
Uškaviči 215
Ušnieki 183
Ušpeļi, Lejas- 228
Uteni (E) 196. Uteni 209
Utičeva 235
Utināni 185
Uzaniški 198
Uzuliški 210
Užgava 256
Užina-gara 192
Užvalde 194
Vabali 206
Vacauniki 246
Vacevniki 230
Vagales 183
Vagaļi 192, 208
Vageļi 195
Vaglani 183
Vaguļi 183, 200
Vaičuļi 216
Vaideriški 179
Vaišli 195
Vaišļi 229, 230
Vaivadi 185
Vaivodi 230
Vaiži (E) 180
Valaiņi, Lielie 194
Valteri 192, 196, 219
Valuchi 230
Valujeva 240
Valuji 244
Vāmziškas (E) 226
Vamži 216, 226
—— (E) 235
Vanagi 183, 185, 201
—— (E) 246
Vanagiški 188
Vanagu pusmuiža 192
Vankinas pusmuiža 214
Varakļāni 221
Varatņiki 199
Vardauka 201
Vārieši 183
Varīki 256
Varkaļi 216, 226, 238
Vārkaļi 206; —— (E) 211, 237
Varkava 184
Varnaiši (E) 215
Varnaišu pusmuiža 215
Varslavāni 220
Varšava 245
Varvjališki 192
Varzava 196
Vasarāni 215
Vasargeliški 188
Vasariņi 260
Vasiļeva 202
Vasiļova 239
Vaveri 188
Vāveri 215
Vāvernieki 215
Vecdoma 229
Veceliškas (E) 192
Veceļi (E) 192
Vecināni 240
Vecpils 187, 202, 259
Vecumnieki (E) 233, 238
—— 240, 243
Veideri (E) 221
Veiguļi 192
Veipi 223
Veizeniški 198
Vējava 257
Vējpļavas 260
Vepri 179, 185
Vērdiņi 187
Vermeniši 183, 185
Verni 235
Verpeleva 257
Verpeļi 252
Vērškakļi (E) 183
Veršanci 246
Vertukšna 210
Vertulova 247
Veselnes pusmuiža 180
Veseļi 183
Veseri 216
Veserova 235
Vesetnieki 183
Veterovci 198
Veteŗi (E) 196
Vēveri 183, 220, 228
Vēveŗi (E) 183
Veženki 238
Vēži 183
Vidri 233, 245
Vidsmuiža (Goļāni) 221
Vid-Sala (E) 223
Viduči 257
Vidiški 230
Vieškalsti 260
Vigari 196
Viguļi 195
Vīksniņa 257
Vilcani 185
Vilcāni 185, 223, 228
Vilcēni 223; —— (E) 227
Vilciņi 243
Vilkadubīši 251
Vilkava 257
Vilmaņi 192
Vilnauci 224
Viļaka 253, 258
Viļāni 211, 224
Viļumi 254
Vīndedži 208
Vindriži 245
Vingri 179
Vinkava 185
Vipingas muiža 204
Vipri 236
Viragnas 186
Virauda 218; —— L. 226
Virbuļi 218
Viruļeva 233
Virzi 226
Viselova 202
Visokoborje (mežsargs) 257
Vistusala 257
Visuni 231
Viši 226
Višķeri 208, 209
Višķi 187
Kalnavišķi 202
Vitkupova 238
Viveri, Lielie 192
——, Mazie 192
Vjada 257
Vjaroni 243
Vobsas pusmuiža 227
Vociši 218
Voinova 219
Voiti 236
Volkovščizna 178

Vonagi 188, 195
Vonogi 238, 245, 248
Vorkaļi 237
Vornaiži 235
Voroti 220
Vorslova 237, 245
Vorzova 197
„Vorzova" (E) 196
Voskanu muiža 207
Voveri 223
Voverova 207
Vucani 231
Vucāni I 202
Vuciņi 183
Vuloni, Kalna- 223
Vurpuļi 237
Vusari 205, 206
Vuškusala (E) 257
Zabalatje 257
Zabalotje 188
Zabaltišķi 178
Zabegi 229
Zabiņaki 248
Zabolocki 245, 250
Zabolotje 221, 243
Zabolotniki 230
Zaborje 248
Zaborovje 242
Zachari 242, 245
Zači 235
Zagādi 257
Zagajevka 204
Zagorskija 248
Zāģeris (E) 180
Zahariški 188
Zaiceva 240, 257
Zaikava 211
Zaikova 209
Zakari 213
Zakars 213
Zalāni (E) 223
Zalesje 249
Zalmežnieki 223
Zalmuiža II 251
Zaltāni 215
Zaļčupi 257
Zaļeci 183
Zaļesjes pm. 206
Zaļeščina 250
Zaļmuiža 250
Zambari 237
Zamborova 198
Zamostije 247
Zamšoviki 248
Zaohariški 201
Zapāni 238
Zarāni 185, 186
Zarini 196
Zartmuiža 187
Zasķenok Lesnoje 180
Zasķenki 180, 188
Zasķenskije 242, 252
Zastenki 218
Zatiški 257
Zavarujevka 213
Zeilēni 186, 202
Zeili 196
Zeiļi 186, 187, 202, 235
Zeimuļi 223
Zeizi, Liel- 197
—, Maz- 197
Zejļevo 225, 246
Lielzelčava 252
Mazzelčava 252
Zelči 242
Zelteņi (E) 243
Zeltiņi 206
Zeļci 257
Zeļčeva 239
Zeļči 226, 240
Zeļi 250
Zeļiški 197
Zeļķu pusmuiža 180
Zemesgoli 207
Zemskaja 210
Zepi 223
Zibla 252
Ziblava 252
Ziedi 208
Ziemeļi 202, 204, 206
Zigmaņi 183
Zīlani vai Zīlāni 183
Zileņi (E) 213
Zili 238
Zīļava (E) 248
Zimka 213
Zirgi 247
Zirkauka 213
Zirņusala 251
Zitišķi 236
Zjuzi 236
Zlemeši, Pelšu- 224
Zobļava 257
Zogadi 257
Zolāni 223
Zosna 204, 208
Veczosna 204
Zosuļi 259
Zubki 257
Zubkova 209
Zubras pusmuiža 192
Zubrova 246
Zubrovo 248
Zuiči 213
Zujevka 240, 243
Zuji 216, 221, 238
Zukuli 201
Zukulova 197
Zukuļi 201
Zundēni (E) 183
Zundi 218, 227
Zurza 233
Zusani 187
Zuši 251
Zutis 260
Zuzi 236
Zverzdovo 245
Zviedrēni 211
Zviedri 186
Zviedzani 183
Zvindeliškas (E) 188
Zvirgzdene 235
Žagari 183
Sila-Papuļi-Žagari 183
Žagatas 213, 224, 260
Žagati 206
Žalnerčiki 195
Žaugupe 257
Žebrauka 206
Žeguni (E) 197
Žeikari 257
Žeikeru pusmuiža 257
Želiezņaki 238
Žīdi 183
Židina 188
Žigailovo 230
Žigurava 257
Žiževa 250
Žluktova 248
Žogava 257
Žoglava 248
Žogoti 208
——, Jaunie 240
Večžogoti 240
Lielžogotovo 230
Žoguti 213
Žubuļi 245
Žurava 257
„Žuri" (E) 192
Žuriļi 208
——, Lielie 245
Žurlava 252, 257

Vietvārdi (toponimi) šai rādītājā ņemti no Latvijas armijas kartēm, bet ja attiecīgais vārds kartē nebija atrodams, ņemts Endzelīna darbā minētais nosaukums, to apzīmējot ar (E).

Dažos gadījumos identifikācija pēc Lk nav precīza, jo tikai pēc rādītāja sastādīšanas kluva redzams, ka vienādie vai līdzīgie dažādu vietu nosaukumi reizēm apzīmēti ar to pašu Lk numuru.

ŪDEŅI

Pretstatā pārējiem vietvārdiem, kam rādītājā minēts latviskais nosaukums (sk. augšā), ūdeņi šai rādītājā apzīmēti ar Brežgo darbā minētajiem krieviskajiem nosaukumiem 1784/85.g. kadastrā.

Abruba 226
Adan 227, 232
Agda 198
Aplyvžna 233
Aksenovskaja 188
Antropov 226
Atašinska 224
Avdivo 246
Avlija 194, 195
Avsloje, Bolšoje 233
——, Maloje 233
Bancanovskoj 193
Beitan 230
Belago 218
Beloukši 220
Berdjan 231
Berkota 248
Besnic 248
Bešenj 201
Bežnik 188
Birža 195, 198
Biža 196, 207, 227, 239, 246
Blenda 186
Boljuta 183
Boltin 198
Boluž 213
Bonderiški 231
Bosec 248
Briža 230
Brižov 247
Brodajš 246
Brohan 226
Carman 188
Cyrma 215, 235
Čaviši 230
Čeriš 201
Černostj 209, 219
Dagda 196, 232
Davušunj 179
Deiman 204, 210
Delinec 206, 207
Denev 199
Dobriš 218
Dolgoi 197
Dolgoj 183
Dolgoje 186, 201
Dotka 187, 202
Driza 193
Dubelj 218, 230
Dubolj 196, 198
Dukštygal 208
Dunaklj 236
Dzelnica 238
Foimansk 220, 228
Gadry 227
Gandulj 210
Gardyvn 183
Gavejsk 226
Gavslja 195
Gilzin 257
Glišan 230
Glubokoje 248
Gluhoj 188, 231
Gostin 230
Grigorovo 210, 220, 224
Gulbina 242
Gubišče 178
Gulbany 208
Ijesern 233
Ilga 257
Ilov 217
Ilza 194, 199, 219, 248, 250
Ilza, Bolšoje 232
Ilze 193, 196
Ilznina 209
Istra 236, 248
Izmerž 204, 208
Iztaljsna 233, 237
Ižun 193, 196
Jazynka 188
Jesern 237
Ješa 230, 232
Kaivy 209
Kajtra 198
Kantan 207
Kapine 215
Kastyrj 199
Kašanàh 230
Kaškin 199
Kavčer 186
Kavšov 206
Kikur 183
Kiva 214
Kivdoli, Bolšaja 235, 238
——,Malaja 235,238
Kivki 210
Kliša 186
Klovin 193
Klukna 227
Klustov 246
Knevez 207
Koljal 227
Kolupskoje 179
Komelj 227
Komenj 231
Koni 230
Kopovn 257
Kovaleva 220
Kovnat 226
Kovša 239
Kovšev 210
Kozina 243
Kreipoje 209
Kripelj 218
Krivan 179
Krivasiol 193
Križuta 207, 216, 239
Krugloj 183
Kryžev 227
Kulj 194
Kumbulj 193
Kuzin 204
Kurjanovska 243
Kurma, Bolšaja 238
——, Malaja 238
Laborž 214, 246
Lajzini 248
Lavkojan 183
Lebed 248
Ledečj 215
Leitana 209
Lej 194
Lejplinty 193
Leščin 230
Lideksnj 237, 245
——, Malaja 237
Ligriš 216
Linj 194
Lisj 236, 240
Litanišek 199
Lizdik 213
Ljavdor, Bolšoj 250
Ločjnuš 201
Losja 210, 220
Luban 224, 237
Lubast 179
Ludomla 257
Lukna 187, 202
Lukšan 231
Lušvenj 214
Lutovsk 197
Luža, Bolšoje 233
——, Malaja 233
Lyman 186
Magalnica 248
Magryš 226
Makša 215
Malčan 230
Maman, Bolšoje 227
Mamonova 231
Marengauzsk 258
Marhov 183
Matin 195
Matrina 258
Medzeljan 201
Mekrelj 196
Melnov 207
Merenj Gluhoje 227
Molva 248
Morguc 226
Mukovš 236
Nadolto 217
Nastrov 258
Neresj 214
Nerza 237, 245
Niperova 207
Numerna 258
Nyrin 245
Obel 258
Oglonka 250
Okl 224
Okra 196, 198
Olusa 227
Opost 201
Ordov 193, 195, 201
Orla (Koršun) 216
Ormen 197
Osva 198
Ošavr 199, 218
Otman 238
Ovna 245
Ovser 206
Ožikno 194
Pakolj 201
Palš 186
Parkanovska 258
Parš 229
Partov 226
Pavgulj 236
Peleč 186, 201
Pemycyn 233
Pidlj 250
Pilejšev 248
Plen 179
Plisun 248
Pobarga 217
Poborg 235, 239
Pokrytyn 258, 260
Pokuleva 258
Polienov 226
Polkovaišlja 230
Porkolj, Bolšoj 238, 246
Portov 230
Povgulj 240
Poznekov 199
Preipiček 230
Puderova 206
Pujatskij 206, 213
Puncylov 247
Pupolo 207
Purož 206, 207, 214
Pustočka 206
Puša 218
Putoč 201
Pylda 233
Pylza 183
Radeš 231
Rajcyn 238
Rancyn 246
Rauza 234
Ravdak 201
Razna 208, 217, 226
Rešetin 231
Režal 218
Ring 194
Rogajš 246
Rogel 189
Rokonj 231
Rubežnik 230, 231

Rudeš 227
Ruizakta 226
Runtorsk 235
Rušanic 238
Rušon 201
Salka 201
Salka Lindaš 201
Salma 186
Salmanovsk 258
Salušenik 243
Samajse 235
Sargavs 194
Savelj 189, 218
Savli 209
Seder 207, 215, 216
Sedita 217
Seili 230
Sejka 179
Sekl 201
Serna 217
Sevzer 245
Silzar 194
Sinalš 226
Sineje 245
Siver 195
Skabern 245
Skajsta 194
Skinger 235
Skuino 198
Sleinova 226
Slidin 249
Smeganj 209
Snidin 238
Snidina, Malaja 226
Sokorn 205
Sološ 238, 250
Sološ 206, 213, 220
Soluž 217
Sovan 250
Spornov, Malyj 245
Sprestiška 230
Spruga 258
Stabriš 232
Stagoršnj 214
Stojačij 220
Strop 178
Stropok, Maloje 178
Stupan 186
Stuzer 207, 214
Subinaite 206, 210
Svatovna 258
Svernut 235
Svetyn 260
Syroje 215
Šestov 226
Škavna 249, 250
Škerzat 215
Škirpany,Bolšoje 238
——, Maloje 238
Škuldin 201
[Špeli] 205
Šunja 179
Šusta 186, 201
Terp 198
Testečkov 247
Tetino 207
Tirša 249
Tiskata 211, 221
Tjapša 238
Tumažon 226
Tylža 258
Ubolj 227
Ucan, Bolšoi 231
——, Maloi 232
Ucynja 183
Uča 208
Udrej 230
Uglin 195
Ukleneva 238
Umenj 218, 239
Ungar 184
Upeta 258
Uška 209
Utrenj 215
Utyčov 236
Vartov 236
Vaverj 215
Vedeta 209
Verstovna 258
Vertukšnja 209
Veserov 236
Vonoga 238
Vonogofska 194
Vorglin 233
Vorkali 226
Vorkalj 238
——, Bolšoj 238
Vornaš 215
Vyrovda 214, 215, 219, 227
Vyrsulj 214
Vyrv 249
Vyrža 227
Vysold 196
Vyški 201
Vyzmer 205
Zaguznic 196
Zalan 213
Zalesje 250
Zaljman 226
Zalman 246
Zalva 186, 201, 227
Zalza 197
Zdylka 186
Zosna 205, 209
Zvezda 245
Zvirzdin 236
Zylan 213
Žerklja 219

UPES

Bolota, Dolgoja 233, 237
Bolotnyj 187
Cyrma 235
Černoje 233
Černij 237
Dubna 179, 183, 186, 202
Dvina 178
Derkalevska 239
Feimanka 186
Galšupe 188
Gavtenica 198
Gnilova 202
Gordyna 183
Holodnaja 226
Iča 206, 257
Ilza 248
Isnauda 233
Istra 245, 248
Jaša (Dubna) 186
Jaša 201, 202
Karnupera 202
Kasovjaca 240
Kaševskaja 208
Kira 257
Klenovka 186, 229
Kojvača 240
Kopanago 235
Kosovca 236
Krakupe 257
Krasnaja 248
Kufa 257
Kvinka 245
Lipna 257
Lipovka 224
Luža 236, 242
Makšnisova 257
Malta 204, 209, 218
Mamonova 227
Martinska 245
Mostjeca,Dolgaja 239
Nereta 183
Obševa 230
Pavgulja 236
Pedeža 258
Poddubja 239
Primysli 193
Rajconovskaja 238
Ravdonica 240
Razbojna 194
Režica, 204, 206
——, Malaja 213
Rubeža 230, 248
Rubežnica 186
Rubežnika 236
Rubežnova 230
Rudoševa Gora 230
Rušenica 227
Sarija 230, 246, 247, 248
Savna 186
Sineja 245, 248
Skaista 194
Stropa 180
Tiskatka 213
Tivša 230
Trostjanka 258
Udrei 240, 252
Usova 226
Uša 213
Uša, Bolšaja 184,186 224
Vagul 184
Varnina 258
Vasita 184
Vikšta 184, 224, 258
Vjada 258
Vusova 230
Vyzmer 205
Zajcova 240
Zvezda 245

UPITES

Anzina 239
Apšta 186
Asunica 197
Atašina 224
Avguna 215
Avna 238
Avna (Ovna) 245
Avnja 233
Avpra 187
Avsjank 179
Balda 209, 218
Baljuta 183
Barsupe 257
Barza 183
Bebrica 209
Beloi 230
Bešenka 201
Blenda 186
Bobulj 179
Bobrovka 213
Boldy 196
Bolupe 257
Bondara 231
Borovka 257
Briža 245
Brodajša 245, 246
Celiksna 248
Cyplja 245
Cyvla 244
Čaušica 198, 230
Čiksmal 206
Dagdica 196

Dargina 204
Deimanka 210
Delnica 230
Domopole 260
Drebei 206
Drebenka 206
Dubinta 224
Dunaklja 236
Dyukšupe 257
Foimanka 228
Foimanska 220
Ganduli 210
Gavronka 257
Glubokaja 251
Glubokoja 186
Glyboka 206
Gogorš 215
Gogorša 241
Gogusa 241, 251
Gola 257
Goltača 227
Grad Gruda 220
Gristana 206
Gubejmunta 202
Gulbinka 242
Gumerta 180
Gusenica 230, 248
Guvenica 250
Himonska 257
Ikova 224
Indrica 193
Isla 224
Istrica 236, 242
Izmajla 183
Izuja 218
Jaizina 207
Janisala 209
Jelnosola 220
Jerjajeva 257
Ješica 196, 230
Kamenj 213
Kamennaja 206
Kapanica (Granička) 233
Karklica 246
Karšin 214
Kazini 246
Kazinica 243
Keiba 257
Kejba 260
Kivdolica 234
Kivdolijca 238
Koklinka 215
Kolupka 179
Kolupnica 179
Korklica 248
Kornevka 250
Korsovka 253
Koševskaja 208
Kozybna 209
Krasnaja 206, 213
Kraupel 210
Kravkli 201
Kresla 224. 260
Kreslava 193
Kryžutica 207, 216
Kudep 257
Kudzica 207
Kukovka 257
Kulpenka 257
Kurjanka 245
Kurmina 257
Kurnovka 257
Lagriša 226
Lajpa 186, 228
Lajzanka 251
Lapugina 257
Lazova 204, 208
Ledjanka 237
Lidenka 210, 237
Lideksjanka 233, 237
Ligriš 216
Liksnenka 179, 189
Lipna 257
Lisena 224
Litovka 215, 240
Ljavdorka 250
Ločana 215
Ločinja 214
Losja 210
Ludomlja 257
Lurnica 216
Luža 206, 213, 236
Lužanka 216, 239
Lukna 220
Lyska 220
Majlupa 183
Makljupja 258
Malakolnj 246
Malčenka 230
Malčinka 248
Malmana 224
Malnovka 252
Medynka 206, 210
Merana 227
Mevša 248
Merzinka 236, 240, 241
Mežovka 252
Moskovdana 226
Murmostyna 224
Murnica 226
Nadolta 216
Nagorda 215
Nalobnica 221, 224, 228
Narčivna 208
Narta 224
Nartyvla 208
Nerza 237
Notrenka 213
Novaja 206, 214
Nurovga 243
Obeltyna 258
Oboliša 224
Obolzol 183
Odza 183
Oglonka 250
Okuneva 202
Olusnica 227
Osota 183
Ovna 245
Paborga 235
Pakoln 201
Polocyna 260
Parumba 258
Paukla 260
Pavlinka 230
Perdna 258
Pernovka 245
Pilota 210
Pistyna 260
Pleplovskaja 250
Plisunica 248
Poborga 217, 239
Podolka 221
Poginka 179
Pokrytina 258, 260
Popovka 236
Poratoni 260
Poratorna 258
Potman 258
Prudjanka 186
Pudanka 248
Pudynka 245
Pušica 199, 209, 230
Pušnica 227, 258
Pylda 233
Radišinska 250
Radovna 201
Radvonica 215
Rajpolj 245
Ratka 189
Ratošenka 183
Ratyninska 224
Ravdaka 201
Reča 204, 208
Reželiška 179
Rijka 258
Rotka 201
Rubenka 238
Rubežnica 197, 210, 218, 246
Sajpita 260
Saljtna 186
Salmanova 258
Salna 224
Saltna 202
Saltupe 236, 243, 247, 248
Sanavže 186
Sargaža 194
Saudryla 206
Savlja 209, 218
Savna 229
Sedita 217, 239
Seluna 206
Serna 226
Sezerjanka 207, 215
Skingerka 234
Skustna 260
Snavda (Dekstrjanka) 233
Sokornica 249
Sološnica 238
Stepanovka 240
Stravlinka 242
Strovinka 252
Strudena 224
Strugovinka 243
Strupica 178, 180
Stružanka 260
Sturzeminka 224
Styrenka 194
Subinaita 206, 210
Sula 213
Suli 206
Sulja 224
Sutrova 252
Svatovka 218
Sversoupa 229
Sveržanka 208
Sylja 213
Šaurikst 179
Šlosberk 183
Špirei 213
Špirga 224
Tavnaga 206, 213
Tavrita 224
Tazica 250
Tevezerena 236
Tiskatka 211, 224
Tovdovjanka 207
Tulišanka 201
Tilža 258
Truduta 180
Udreja 215
Upeta 258
Uša, Malaja 224
Uzda 179, 187
Uzvalda 189
Užgupe 258
Vakša 258
Varkali 226
Vejnjanka 258
Verteljanka 224
Vertuška 209
Veržbuta 233, 237
Vieda 258
Viksina 258
Njada (Vjada) 258
Vodga 198
Voksa 206
Volčyca 230
Vordovka 186, 201
Vorkol 238
Vornaša 214, 215
Vorotnica 205, 209
Vosata 224
Voskonka 207
Vydra 229
Vylnež 251

Vyregenka 186
Vysmer 208
Zaguzjnica 196
Zaiperka 215, 241
Zalmuženka 251
Zbiša 226
Zdylksna 186
Zosna 208
Zumnica 221
Zvidrupe 258
Zvirna 224
Zyblenka 252
Žaugra 210
Žaura 206
Želksna 184



LATGALE

SATURS

Lpp.

Ievadam ... 5
Latviešu cilmes Krievijas valdnieki ... 5
Katrīna I ... 5
Elizabete ... 14
Pēteris III ... 16
Latgales vārds un elementāras ziņas par Latgali ... 17
Valoda ... 21
Vēstures meti — elkdievība un kristīgā ticība ... 22
Jersika un citas latviešu kungu valstis ... 24
Latgale pie Lietuvas ... 27
Livonijas konfederācija ... 28
Kaŗi ar Maskaviju ... 28
Inflantija ... 30
Lielais ziemeļu kaŗš ... 33
Polijas un Lietuvas sadalīšana ... 34
Katrīna II ... 35
Konfesijas Latgalē ... 36
Muižnieki un zemnieki ... 40
Zeme ... 49
Tautas ienākums ... 49
Poļu sacelšanās sekas Latgalē ... 51
„Drukas aizliegums" ... 51
Zemnieku brīvlaišana ... 52
Latgale Vitebskas guberņā ... 55
Iedzīvotāju skaits 1897.gadā ... 57
Agrārās reformas ... 57
Kartografiskie darbi Latgalē ... 61
Šmita karte ... 63
Krievu 1784.gada kadastrs ... 92
B.Brežgo publikācija ... 174
Latvijas armijas stāba kartēs lokālizētie kadastra vietvārdi ... 176
Zemes mērniecība Latgalē 18.gadsimtenī ... 261
Latvijas armijas stāba 1:75 000 mēroga kartes ... 262
Manteifela Latgales karte ... 340
Terra Mariana ... 356
Summary ... 364
Rādītāji ... 365
Avoti un literātūra ... 365
Personas ... 366
Attēli ... 371
Lietas ... 372
Vietas ... 372
Saturs ... 392

12. Ls.

LATVIJAS NACIONĀLĀ BIBLIOTĒKA
0304061358