



LATVIJAS REPUBLIKAS CENTRĀLĀ STATISTIKAS PĀRVALDE

2000. GADA TAUTAS SKAITĪŠANAS REZULTĀTI ĪSUMĀ

RESULTS OF THE 2000 POPULATION CENSUS IN BRIEF



221031

03020/18710

Latvijas Republikas Centrālā statistikas pārvalde

Central Statistical Bureau of Latvia

2000.GADA
TAUTAS SKAITĪŠANAS
REZULTĀTI
ĪSUMĀ

RESULTS
OF THE 2000 POPULATION
CENSUS IN BRIEF

Statistikas biļetens
Statistical bulletin

Rīga
2002

X
Latvijas Nacionālā
BIBLIOTĒKA

0302048410

Biļetenā publicētas 2000.gada tautas skaitīšanas svarīgāko datu tabulas, kas, atšķirībā no 2001.gadā publicētajiem datiem, balstītas uz 2000.gada tautas skaitīšanas **galīgajiem rezultātiem**. Tās satur informāciju par iedzīvotāju skaitu, dzimumu, vecumu, tautību, valodu prasmi un lietošanu, izglītību, galvenajiem iztikas līdzekļu avotiem, kā arī datus, kas raksturo iedzīvotāju mājokļus. Dati publicēti par katru republikas pilsētu un rajonu, bet 1.tabulā - arī par katru Latvijas rajonu, pilsētu, novadu un pagastu.

Dati publicēti atbilstoši valsts administratīvajam iedalījumam tautas skaitīšanas datumā, t.i., 31.03.2000.

Biļetens orientēts uz plašu lasītāju loku.

Bulletin presents tables of the main 2000 Population Census data, which contrary to the data published in 2001, are based on final results of 2000 Census. It contains information on the number of population, sex, age, ethnicity, language skills and use, education, main sources of livelihood, as well as data characterising the dwellings of population. The data have been published by every city under the State jurisdiction and by every district, but in the table No 1 - by every district, city, town, county and pagasts (the smallest rural administrative unit) of Latvia.

The data are published in compliance with the administrative division of Latvia on the date of population census, i.e. as of 31.03.2000.

The bulletin is orientated towards a wide range of readers.

Atbildīgais par izdevumu

Publisher in Chief

Uldis Ušackis

Atbildīgā par angļu valodas tulkojumu

Responsible for the English translation **Maruta Legzdiņa**

© Latvijas Republikas Centrālā statistikas pārvalde, 2002
Central Statistical Bureau of Latvia, 2002

Pārpublicēšanas un citēšanas gadījumā atsauce obligāta.
Reproductions and quotations are permitted on condition that the source is stated.

ISBN 9984-06-148-5

SATURS CONTENTS

Priekšvārds <i>Preface</i>	5
1. Iedzīvotājus raksturojošie rādītāji <i>Indicators characterising population</i>	
1.diagramma Iedzīvotāju skaita izmaiņas Latvijā <i>Chart 1 Population changes in Latvia</i>	10
1.1. Iedzīvotāju skaits un sastāvs pēc dzimuma rajonos, pilsētās, novados un pagastos 31.03.2000. <i>Population by sex in districts, cities, towns and pagasts as of March 31, 2000</i>	11
2.diagramma Iedzīvotāju dzimuma un vecumsastāvs Latvijā <i>Chart 2 Population by sex and age in Latvia</i>	27
1.2. Iedzīvotāju vecumsastāvs <i>Population by age group</i>	28
3.diagramma Iedzīvotāju izglītības līmenis Latvijā <i>Chart 3 Educational attainment of population in Latvia</i>	31
1.3. Iedzīvotāju izglītības līmenis <i>Educational attainment of population</i>	32
1.4. Iedzīvotāju nacionālais sastāvs <i>Ethnic composition of population</i>	34
4.diagramma Iedzīvotāju nacionālais sastāvs Latvijā un Rīgā <i>Chart 4 Ethnic composition of population in Latvia and in Riga</i>	36
1.5. Iedzīvotāju tautība un dzimtā valoda <i>Population by ethnicity and mother tongue</i>	37
1.6. Iedzīvotāju dzimtā valoda un plašāk izplatīto valodu prasme <i>Population by mother tongue and more widespread language skills</i>	38
1.7. Iedzīvotāju galvenie iztikas līdzekļu avoti <i>Population by main source of livelihood</i>	40
5.diagramma Iedzīvotāju galvenie iztikas līdzekļu avoti <i>Chart 5 Population by main source of livelihood</i>	42

2. Iedzīvotāju mājokļus raksturojošie rādītāji

Indicators characterising dwellings of population

2.1. Iedzīvotāju apdzīvojamo mājokļu tipi <i>Population by type of dwelling</i>	44
6.diagramma Iedzīvotāji pēc apdzīvojamā mājokļa tipa <i>Chart 6 Population by type of dwelling</i>	46
2.2. Iedzīvotāju mājokļu piederības tips <i>Population by type of ownership of dwelling</i>	47
2.3. Iedzīvotāju mājokļu uzcelšanas periods <i>Population by period of construction of building containing dwellings</i>	48
2.4. Iedzīvotāju apdzīvojamo mājokļu labiekārtotība <i>Population by amenities of dwelling</i>	50
2.5. Iedzīvotāju dzīvojamo ēku, kurās atrodas mājokļi, tipi <i>Population by type of building containing dwellings</i>	52
2.6. Iedzīvotāju dzīvojamo ēku ārējo sienu materiāla tipi <i>Population by type of material of which outer walls of building are constructed</i>	54
7.diagramma Iedzīvotāji pēc viņu apdzīvoto mājokļu uzcelšanas perioda <i>Chart 7 Population by period of construction of dwelling</i>	56
Terminu skaidrojumi	57
<i>Explanations of terms</i>	59

Priekšvārds

2000.gada tautas skaitīšana bija pirmā tautas skaitīšana Latvijā kopš tās valstiskās neatkarības atjaunošanas. Tās mērķis bija iegūt visaptverošu un objektīvu informāciju par iedzīvotāju skaitu, sastāvu, nodarbošanos, ienākumu avotiem, kā arī par iedzīvotāju mājokļiem un citiem skaitīšanas programmā iekļautajiem rādītājiem katrā pilsētā un pagastā situācijā, kad kardināli mainījusies ekonomiskā sistēma, iedzīvotāju struktūra, demogrāfiskie procesi. Kopš iepriekšējās vispārējās tautas skaitīšanas, kas tika veikta 1989.gadā, bija pagājuši jau vairāk nekā 11 gadi.

Tautas skaitīšanas sagatavošanas darbi tika uzsākti tūlīt pēc tam, kad Latvijas Republikas Ministru kabinets 1995.gada 7.februārī izdeva noteikumus Nr. 31 "Noteikumi par gatavošanos kārtējai tautas skaitīšanai", saskaņā ar kuriem Centrālajai statistikas pārvaldei tika uzdots sagatavot un veikt kārtējo tautas skaitīšanu. Ministru kabineta 1999.gada 11.maija noteikumos Nr. 165 tika precizēts tautas skaitīšanas datums, norādot, ka visa informācija vācama un apkopojama pēc stāvokļa 2000.gada 31.martā.

1999.gada 16.decembrī Saeima pieņēma Tautas skaitīšanas likumu. Šis likums nodrošināja 2000.gada tautas skaitīšanai stingru juridisko bāzi. Likums, atbilstoši starptautisko organizāciju rekomendācijām un citu Eiropas valstu praksei, noteica, ka tautas skaitīšanā uzskaitāmi valstī pastāvīgi dzīvojošie - fiziskās personas, kuras reģistrētas Iedzīvotāju reģistrā, kā arī tās fiziskās personas, kuras nav reģistrētas Iedzīvotāju reģistrā, bet ir reģistrējamas. Likumā norādīts, ka tautas skaitīšanā vācama un apkopojama arī minēto uzskaitāmo personu mājokļus raksturojoša informācija.

Saskaņā ar Ministru kabineta uzdevumu tika izveidota Valdības komisija 2000.gada tautas skaitīšanas sagatavošanas vadīšanai. Tā deva nozīmīgu ieguldījumu dažādu ar 2000.gada tautas skaitīšanas sagatavošanu saistītu jautājumu risināšanā, sniedza lielu atbalstu Centrālajai statistikas pārvaldei šī aizvadītā gada nozīmīgākā statistiskā pasākuma organizēšanā un veikšanā.

Tautas skaitīšanas metodoloģija un skaitīšanā iekļauto jautājumu loks tika izstrādāts atbilstoši starptautisko organizāciju - ANO Eiropas Ekonomiskās Komisijas (ANO EEK) un Eiropas Savienības statistikas biroja "Eiostat" rekomendācijām un valsts un pašvaldību institūciju, kā arī citu datu lietotāju vajadzībām.

Lai pārbaudītu dažādas datu savākšanas metodes, skaitīšanas jautājumu saprotamību, iedzīvotāju atsaucību, kā arī lai izmēģinātu iespējamo tautas skaitīšanas datu apstrādes iekārtu, tehnoloģiju un programmatūru, tika veiktas divas izmēģinājuma tautas skaitīšanas: 1997.gadā - 2 Latvijas mazpilsētās (Līgatnē un Sabilē) un 2 pagastos (Dobeles rajona Dobeles pagastā un Jēkabpils rajona Leimaņu pagastā); 1999.gadā - Rīgā. Katrā no tām tika aptverti apmēram 5000 iedzīvotāju.

Līdz tautas skaitīšanas sākumam bija izveidota skaitīšanas datu savākšanai un apstrādei nepieciešamā tehniskā bāze, tai skaitā skaitīšanas lapu skenēšanas iekārtas, iegādāta attiecīgā programmatūra, iespiestas Mājsaimniecības un Personas lapas un pārējā dokumentācija, iegādāti tautas skaitītāju portfeļi, rakstāmrīki, u.c.

Informācijas vākšana, speciāli izraudzītiem un apmācītiem tautas skaitītājiem apmeklējot iedzīvotājus viņu dzīvesvietās, notika no 2000.gada 31.marta līdz

29. aprīlim. Ja kāda iemesla dēļ nebija notikusi tautas skaitītāja tikšanās ar ikvienu no mūsu valsts iedzīvotājiem, cilvēkiem bija iespējams atnākt uz statistikas iestādēm, bet Rīgā papildus vēl uz 34 skaitīšanas nodaļām un sniegt atbildes tautas skaitīšanā.

2000. gada tautas skaitīšanas veikšanā Latvijā bija iesaistīti pāri par 5 tūkstošiem cilvēku, no tiem 430 strādāja par skaitīšanas pārraugiem, 4260 - par pamatiecirkņu skaitītājiem.

Daļa tautas skaitīšanas programmā paredzētās informācijas - atbildes uz 10 no 33 jautājumiem iegūtas no Iedzīvotāju reģistra un Valsts ieņēmumu dienesta informācijas sistēmas. Mājsaimniecības lapās bija iekļauti 9 jautājumi, kas raksturo mājokli. Personas lapas, kas tika izpildītas katram iedzīvotājam no 7 gadu vecuma, ietvēra 14 jautājumus.

Iespēja lietot personas kodu ļāva apvienot un kombinēt dažādos reģistros esošo informāciju par personu, paaugstināt skaitīšanas datu precizitāti, samazināt iedzīvotājiem uzdodamo jautājumu skaitu un tautas skaitīšanas izmaksas.

2000. gada maijā - jūnijā tika veikts svarīgs tautas skaitīšanas informācijas kvalitātes pārbaudes pasākums - atkārtota atsevišķās teritorijās dzīvojošo cilvēku apmeklēšana viņu mājokļos, lai pārlicinātos par skaitīšanas lapās ierakstīto datu pareizību. Šī prasība - organizēt tautas skaitīšanas laikā iegūto datu izlasveida kvalitātes pārbaudi - ietverta ANO EEK un Eiropas Savienības statistikas biroja "Eurostat" rekomendācijās.

Lai tautas skaitīšanā iegūto datu apstrādi būtu iespējams veikt daudz ātrāk, nekā ar tradicionālajām metodēm (kā tas tika darīts iepriekšējās tautas skaitīšanās), ar Latvijas un Zviedrijas valdību atbalstu ir izveidota un ieviesta mūsdienīga datu ievada un apstrādes tehniskā sistēma un programmatūra, kas balstās uz optisko zīmju atpazīšanas tehnoloģiju. Lai šī sistēma darbotos ar paredzēto ātrumu un ar minimālu kļūdu līmeni, augstas prasības tika izvirzītas tautas skaitītājiem - burti un cipari Mājsaimniecības lapās un Personas lapās bija jāieraksta pēc noteikta etalona.

Izmantojot ātrdarbīgus skenerus, datorsistēmā ievadīta informācija no 820 tūkst. Mājsaimniecības lapu un pāri par 2,1 miljoniem Personas lapu. Vienlaicīgi, izmantojot jaunākos informācijas tehnoloģijas risinājumus un atbilstošu programmapgādu, izveidots skaitīšanas pamatdokumentu attēlu elektronisks arhīvs.

Pēc 2000. gada tautas skaitīšanas provizorisko datu publicēšanas 2001. gada aprīlī turpinājās nākamie datu apstrādes etapi - atkārtota informācijas loģiskā kontrole un tekstuālās informācijas kodēšana, ierakstu salīdzināšana ar citiem datu avotiem un precizēšana. Visi šie pasākumi tika orientēti uz to, lai nepieļautu kļūdas un neprecizitātes publicējamajos tautas skaitīšanas kopsavilkuma datos. Atšķirība starp galīgajiem un provizoriskajiem datiem ir visai neliela - tikai 2 tūkst. cilvēku.

Šī gada janvārī - februārī tika pabeigta kopsavilkuma statistisko tabulu veidošana un katrai pašvaldībai tās izvēlētajā formā (pa e-pastu, disketē EXCEL faila veidā vai izdrukātā veidā uz papīra) nosūtītas vairāk nekā 40 tabulas ar tautas skaitīšanas datiem par attiecīgo rajonu, pilsētu, novadu vai pagastu.

2000. gada tautas skaitīšanas dati, neapšaubāmi, kalpos par drošu pamatu lēmumu pieņemšanai, programmu un plānu izstrādāšanai un realizēšanai ikviena Latvijas iedzīvotāja interesēs.

Preface

The 2000 Population Census was the first census of population in Latvia since regaining its independence. Its goal was to obtain a comprehensive and objective information on the number, composition, employment, sources of livelihood, housing conditions of population as well as other indicators included in the census programme in each city and pagasts (the smallest administrative unit in the rural area) in a situation when drastic changes in the system of economy, population structure, demographic processes took place. More than 11 years had elapsed since the previous census of population and housing, which was conducted in 1989.

Preparation work of the population census was started just after the Cabinet of Ministers of the Republic of Latvia issued the "Regulations on Preparation for the Regular Census of Population" No. 31 on February 7, 1995, according to which the Central Statistical Bureau had to prepare and conduct the regular census of population. The Regulations of the Cabinet of Ministers No. 165 of 11 May 1999 specify the date of the Population Census indicating that all information has to be collected and compiled according to the status at March 31, 2000.

On 16 December 1999, the Saeima (The Parliament of the Republic of Latvia) adopted the Population Census Law. This Law provided a firm basis for the 2000 Population Census. The Law, pursuant to the recommendations of international organisations and the experience of other European countries, envisaged that the Census of Population should comprise permanent residents - natural persons recorded in the Register of Population, as well as those natural persons who were not but have a right to be recorded in the Register of Population. The Law envisages also collecting and compiling of information characterising the housing conditions of the mentioned persons to be enumerated.

In compliance with the task of the Cabinet of Ministers, a Government Commission for the management of preparatory work of the 2000 Census was formed. It contributed much to the development of different matters regarding the preparation of the 2000 Population Census and supported much the Central Statistical Bureau concerning the organisation and conducting of this most important statistical measure of the previous year.

The methodology of the Population Census and the range of questions included were developed according to the recommendations of the United Nations Economic Commission for Europe (UN ECE), Eurostat, the statistical bureau of the European Union, state and municipal institutions, as well as other data users' needs.

In order to verify different data compilation methods, comprehensibility, response of population, as well as in order to check the potential equipment, technology and software for the census data processing, two pilot censuses were carried out: in 1997 - in 2 towns of Latvia (Līgatne and Sabīle) and 2 pagasts (Dobele pagasts in the Dobele district and Leimaņi pagasts in the Jēkabpils district); in 1999 - in Rīga. Each of them comprised about 5000 persons.

Before the start of the 2000 Census, the necessary technical basis for the processing of the census data including the scanning equipment of the census questionnaires was developed, the corresponding software was purchased, the Household's and Person's questionnaires were printed, the enumerators' portfolios and the stationery were provided.

Information was collected from 31 March to 29 April 2000 when specially designated and trained enumerators visited people at their places of residence. In case

the enumerator had not met all of the population of our country for some reason, people had a possibility to come to any of the statistical institutions and 34 additional enumeration centres in Riga and answer the Census questions.

Over 5 thousand people took part in the 2000 Population Census, of which 430 were enumeration supervisors, 4260 - enumerators in the basic areas.

Part of information pursuant to the programme of the Population Census, i.e. answers to 10 of 33 questions, were obtained from the Residents' Register and the information system of the State Revenue Service. Household questionnaires contained 9 questions characterising the dwelling. Person's questionnaires that have been filled in for each person aged 7 and over contained 14 questions.

The possibility to apply the person's identity code made it possible to unite and combine the information on each person found in different registers, increase the precision of the census data, decrease the number of questions put to people and costs of the census of population.

During May - June 2000, an important measure for ensuring the quality of the population census information was taken - in order to check the accuracy of data entered on the census questionnaires, people living in particular areas were repeatedly visited in their dwellings. The requirement to perform sample checks on the quality of data obtained during the census results from recommendations of UN ECE and Eurostat, the statistical bureau of the European Union.

In order to process the data obtained during the population census faster than with the traditional methods (like it was done in the previous censuses of population), a contemporary technical system of data input and processing as well as software were developed and introduced by support of the Swedish government basing on identification of optical signs. To ensure the functioning of this system with the envisaged speed and with minimum level of mistakes, much was demanded from enumerators - letters and figures in Household Questionnaires and Person's Questionnaires had to be written according to a definite standard.

Making use of fast-acting scanners, about 820 thousand Household Questionnaires and over 2.1 million Person's Questionnaires were entered in the computer system. Simultaneously, making use of the most recent solutions of information technology and corresponding software, electronic archive of pictures of the census basic documents was developed.

After the provisional data of the 2000 Population Census were published in April, 2001, the next data processing stages were continued - the repeated logical control of the information and coding of the textual information, comparing of entries with other sources of data, and specification. All these measures were directed towards avoiding of mistakes and inaccuracies in the population census data aggregates to be published. The difference between final and provisional data is very small - 2 thsd. persons.

During January - February, 2002 the forming of the summary tables has been finished, and more than 40 tables were mailed in appropriate form - by e-mail, on a floppy disk or on paper to every local government.

Doubtless, the 2000 Population Census data will serve as a reliable basis in adopting of resolutions, development and implementation of programmes and plans in the interests of every resident of Latvia.

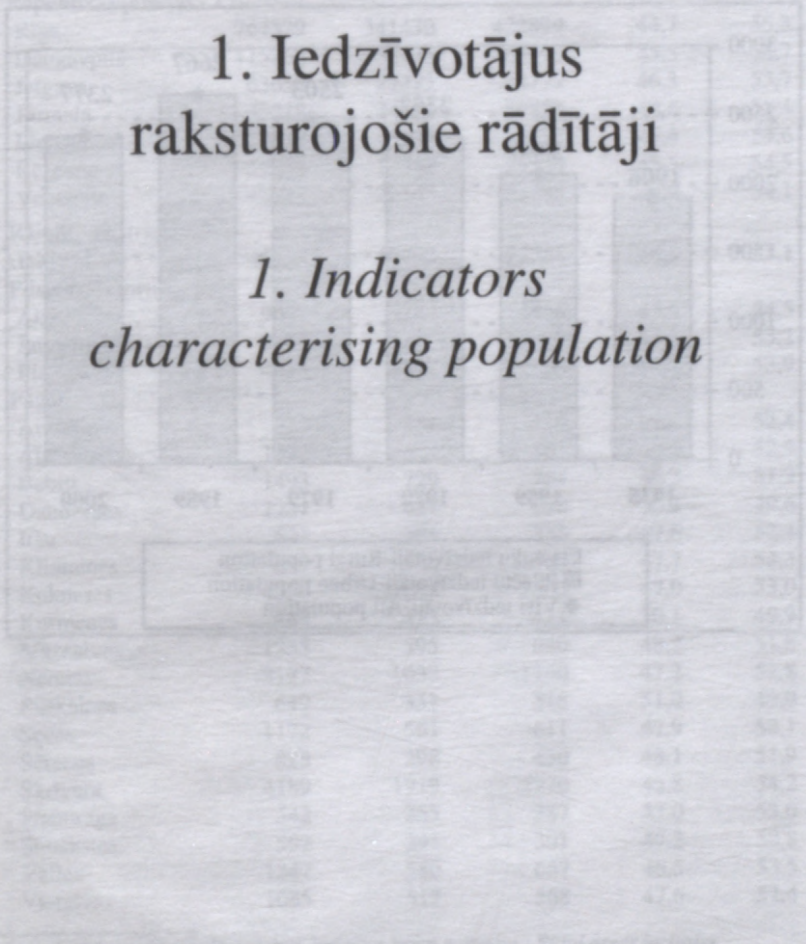
1.1. Iedzīvotāju dzimums un vecums pēc administratīvajām rajonībām, 2000. gada 31. decembris

Population by sex in districts, cities, towns and municipalities, 2000

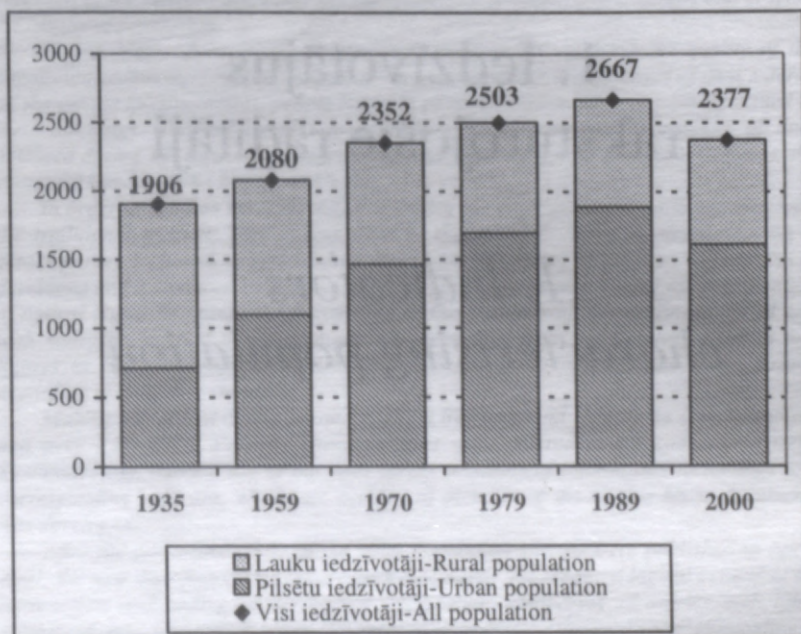
Administratīvā rajonība	Administrative district	Vecums, gadi	Skaitlis	Procenti
Valsts	Country	0-14	257 232	11,1
		15-64	1 411 111	58,3
		65+	761 657	30,6

1. Iedzīvotājus raksturojošie rādītāji

1. Indicators characterising population



1.diagramma Iedzīvotāju skaita izmaiņas Latvijā
Chart 1 Population changes in Latvia
(tūkst. cilv. - thsds)



**1.1. Iedzīvotāju skaits un sastāvs pēc dzimuma rajonos,
pilsētās, novados un pagastos 31.03.2000.**

*Population by sex in districts, cities, towns and
pagasts as of March 31, 2000*

Administratīvā teritorija <i>Administrative territory</i>	Iedzīvo- tāju kop- skaits <i>Total</i>	To skaitā <i>Of which</i>		Īpatsvars procentos <i>Per cent distribution</i>	
		vīrieši <i>males</i>	sievietes <i>females</i>	vīrieši <i>males</i>	sievietes <i>females</i>
Latvija	2377383	1094964	1282419	46,1	53,9
Republikas pilsētas - <i>Cities:</i>					
Rīga	764329	341430	422899	44,7	55,3
Daugavpils	115265	52175	63090	45,3	54,7
Jelgava	63652	29473	34179	46,3	53,7
Jūrmala	55718	24862	30856	44,6	55,4
Liepāja	89448	40576	48872	45,4	54,6
Rēzekne	39233	17858	21375	45,5	54,5
Ventspils	43928	20143	23785	45,9	54,1
Rajoni - <i>Districts:</i>					
Aizkraukles	41968	19702	22266	46,9	53,1
Pilsētas - <i>Towns:</i>					
Aizkraukle	9099	4141	4958	45,5	54,5
Jaunjelgava*)	2400	1123	1277	46,8	53,2
Pļaviņas	4073	1877	2196	46,1	53,9
Pagasti:					
Aiviekstes	947	451	496	47,6	52,4
Aizkraukles	1326	624	702	47,1	52,9
Bebru	1493	729	764	48,8	51,2
Daudzseses	1231	621	610	50,4	49,6
Iršu	641	305	336	47,6	52,4
Klintaines	897	428	469	47,7	52,3
Kokneses	4350	2045	2305	47,0	53,0
Kurmenes	844	423	421	50,1	49,9
Mazzalves	1235	595	640	48,2	51,8
Neretas	2197	1037	1160	47,2	52,8
Pilskalnes	649	331	318	51,0	49,0
Seces	1172	561	611	47,9	52,1
Sērenes	828	398	430	48,1	51,9
Skrīveru	4189	1919	2270	45,8	54,2
Staburaga	542	255	287	47,0	53,0
Sunākstes	592	291	301	49,2	50,8
Valles	1247	580	667	46,5	53,5
Vietaļvas	1085	517	568	47,6	52,4

*) Šeit un turpmāk tabulā dati doti, ieskaitot lauku teritoriju - *Rural areas inclusive*

turpinājums

continued

Administratīvā teritorija <i>Administrative territory</i>	Iedzīvo- tāju kop- skaits <i>Total</i>	To skaitā <i>Of which</i>		Īpatsvars procentos <i>Per cent distribution</i>	
		vīrieši <i>males</i>	sievietes <i>females</i>	vīrieši <i>males</i>	sievietes <i>females</i>
Zalves	931	451	480	48,4	51,6
Alūksnes	26422	12510	13912	47,3	52,7
<i>Pilsētas - Towns:</i>					
Alūksne	9482	4402	5080	46,4	53,6
Ape*)	2088	995	1093	47,7	52,3
<i>Pagasti:</i>					
Alsviķu	1787	865	922	48,4	51,6
Annas	625	281	344	45,0	55,0
Gaujienas	1153	547	606	47,4	52,6
Ilzenes	500	231	269	46,2	53,8
Jaunalūksnes	1452	692	760	47,7	52,3
Jaunannas	640	288	352	45,0	55,0
Jaunlaicenes	491	235	256	47,9	52,1
Kalnecmpju	351	163	188	46,4	53,6
Liepnas	1246	578	668	46,4	53,6
Malienas	522	252	270	48,3	51,7
Mārupes	830	405	425	48,8	51,2
Mārkalnes	510	260	250	51,0	49,0
Pededzes	962	460	502	47,8	52,2
Trapenes	1009	493	516	48,9	51,1
Veclaicenes	538	264	274	49,1	50,9
Virešu	832	422	410	50,7	49,3
Zeltiņu	418	195	223	46,7	53,3
Ziemera	986	482	504	48,9	51,1
Balvu	30624	14415	16209	47,1	52,9
<i>Pilsētas - Towns:</i>					
Balvi	8655	3948	4707	45,6	54,4
Viļaka	1850	833	1017	45,0	55,0
<i>Pagasti:</i>					
Baltinavas	1688	766	922	45,4	54,6
Balvu	829	409	420	49,3	50,7
Bērzkalnes	685	334	351	48,8	51,2
Bērzpils	1123	543	580	48,4	51,6
Briežuciema	760	380	380	50,0	50,0
Krišjāņu	530	255	275	48,1	51,9
Kubuļu	1772	846	926	47,7	52,3
Kupravas	806	379	427	47,0	53,0
Lazdukalna	1255	623	632	49,6	50,4
Lazdulejas	418	202	216	48,3	51,7
Medņevas	989	467	522	47,2	52,8

turpinājums

continued

Administratīvā teritorija <i>Administrative territory</i>	Iedzīvo- tāju kop- skaits <i>Total</i>	To skaitā <i>Of which</i>		Īpatsvars procentos <i>Per cent distribution</i>	
		vīrieši <i>males</i>	sievietes <i>females</i>	vīrieši <i>males</i>	sievietes <i>females</i>
Rugāju	1948	936	1012	48,0	52,0
Susāju	1005	482	523	48,0	52,0
Šķilbēnu	1514	713	801	47,1	52,9
Tilžas	1308	592	716	45,3	54,7
Vectilžas	573	292	281	51,0	49,0
Vecumu	907	443	464	48,8	51,2
Vīksnas	978	467	511	47,8	52,2
Žīguru	1031	505	526	49,0	51,0
Bauskas	53197	25265	27932	47,5	52,5
<i>Pilsētas - Towns:</i>					
Bauska	10840	4832	6008	44,6	55,4
<i>Pagasti:</i>					
Bārbeles	1017	497	520	48,9	51,1
Brunavas	1950	955	995	49,0	51,0
Ceraukstes	1909	901	1008	47,2	52,8
Codes	2925	1444	1481	49,4	50,6
Dāviņu	1059	506	553	47,8	52,2
Gailīšu	2990	1457	1533	48,7	51,3
Iecavas	9367	4446	4921	47,5	52,5
Islīces	4385	2127	2258	48,5	51,5
Mežotnes	2011	965	1046	48,0	52,0
Rundāles	2519	1198	1321	47,6	52,4
Skaistkalnes	1530	737	793	48,2	51,8
Stelpes	1054	537	517	50,9	49,1
Svitenes	1171	585	586	50,0	50,0
Vecsaules	2399	1177	1222	49,1	50,9
Vecumnieku	4741	2241	2500	47,3	52,7
Viesturu	1330	660	670	49,6	50,4
Cēsu	60620	28560	32060	47,1	52,9
<i>Pilsētas - Towns:</i>					
Cēsis	18732	8508	10224	45,4	54,6
Līgatne	1475	681	794	46,2	53,8
<i>Pagasti:</i>					
Amatas	865	427	438	49,4	50,6
Drabešu	2640	1246	1394	47,2	52,8
Drustu	1205	588	617	48,8	51,2
Dzērbenes	1100	528	572	48,0	52,0
Inešu	845	414	431	49,0	51,0
Jaunpiebalgas	2425	1120	1305	46,2	53,8
Kaives	494	236	258	47,8	52,2

turpinājums

continued

Administratīvā teritorija <i>Administrative territory</i>	Iedzīvotāju kop- skaits <i>Total</i>	To skaitā <i>Of which</i>		Īpatsvars procentos <i>Per cent distribution</i>	
		vīrieši <i>males</i>	sievietes <i>females</i>	vīrieši <i>males</i>	sievietes <i>females</i>
Liepas	3401	1579	1822	46,4	53,6
Līgatnes	3030	1420	1610	46,9	53,1
Mārsnēnu	910	433	477	47,6	52,4
Mores	701	331	370	47,2	52,8
Nītaures	1146	561	585	49,0	51,0
Priekuļu	5374	2665	2709	49,6	50,4
Raiskuma	1846	884	962	47,9	52,1
Raunas	3376	1591	1785	47,1	52,9
Skujenes	1148	546	602	47,6	52,4
Stalbes	1397	684	713	49,0	51,0
Straupes	1599	780	819	48,8	51,2
Taurenēs	1096	548	548	50,0	50,0
Vaives	1595	768	827	48,2	51,8
Vecpiebalgas	1706	809	897	47,4	52,6
Veselavas	756	363	393	48,0	52,0
Zaubes	1161	554	607	47,7	52,3
Zosēnu	597	296	301	49,6	50,4
Daugavpils	42758	20439	22319	47,8	52,2
<i>Pilsētas - Towns:</i>					
Ilūkste	2983	1352	1631	45,3	54,7
Subate*)	1292	580	712	44,9	55,1
<i>Pagasti:</i>					
Ambeļu	870	404	466	46,4	53,6
Bebrenes	1386	650	736	46,9	53,1
Biķernieku	908	436	472	48,0	52,0
Demenes	2099	1042	1057	49,6	50,4
Dubnas	1031	490	541	47,5	52,5
Dvietes	802	375	427	46,8	53,2
Eglaines	1222	568	654	46,5	53,5
Kalkūnes	2744	1340	1404	48,8	51,2
Kalupes	1796	847	949	47,2	52,8
Laucesas	1613	803	810	49,8	50,2
Līksnas	1337	632	705	47,3	52,7
Maļinovas	1194	580	614	48,6	51,4
Medumu	1271	617	654	48,5	51,5
Naujenes	6384	3055	3329	47,9	52,1
Nīcgales	1084	498	586	45,9	54,1
Pilskalnes	1311	664	647	50,6	49,4
Salienas	927	449	478	48,4	51,6
Skrudalienas	1758	860	898	48,9	51,1
Sventes	1421	660	761	46,4	53,6

turpinājums

continued

Administratīvā teritorija <i>Administrative territory</i>	Iedzīvo- tāju kop- skaits <i>Total</i>	To skaitā <i>Of which</i>		Īpatsvars procentos <i>Per cent distribution</i>	
		vīrieši <i>males</i>	sievietes <i>females</i>	vīrieši <i>males</i>	sievietes <i>females</i>
Šēderes	1646	805	841	48,9	51,1
Tabores	1118	547	571	48,9	51,1
Vaboles	1059	518	541	48,9	51,1
Vecsalienas	852	394	458	46,2	53,8
Višķu	2650	1273	1377	48,0	52,0
Dobeles	40246	18800	21446	46,7	53,3
Pilsētas - <i>Towns:</i>					
Dobele	11553	5193	6360	44,9	55,1
Auce*)	4117	1847	2270	44,9	55,1
Pagasti:					
Annenieku	1244	593	651	47,7	52,3
Augstkalnes	1300	605	695	46,5	53,5
Auru	3203	1539	1664	48,0	52,0
Bēnes	2186	1005	1181	46,0	54,0
Bērzes	2135	1016	1119	47,6	52,4
Bikstu	1250	602	648	48,2	51,8
Bukaišu	1009	484	525	48,0	52,0
Dobeles	1048	519	529	49,5	50,5
Īles	683	367	316	53,7	46,3
Jaunbērzes	1196	554	642	46,3	53,7
Krimūnu	1329	633	696	47,6	52,4
Lielauces	608	300	308	49,3	50,7
Naudītes	1025	496	529	48,4	51,6
Penkules	1137	543	594	47,8	52,2
Tērvetes	2490	1153	1337	46,3	53,7
Ukru	734	354	380	48,2	51,8
Vītiņu	1356	679	677	50,1	49,9
Zebrenes	643	318	325	49,5	50,5
Gulbenes	28194	13167	15027	46,7	53,3
Pilsētas - <i>Towns:</i>					
Gulbene	9629	4290	5339	44,6	55,4
Pagasti:					
Beļavas	2054	995	1059	48,4	51,6
Daukstu	1373	632	741	46,0	54,0
Druvienas	636	300	336	47,2	52,8
Galgauskas	839	405	434	48,3	51,7
Jaungulbenes	1522	739	783	48,6	51,4
Lejasciema	2005	929	1076	46,3	53,7
Lītenes	1289	621	668	48,2	51,8
Lizuma	1737	826	911	47,6	52,4

turpinājums Administratīvā teritorija <i>Administrative territory</i>	Iedzīvo- tāju kop- skaits <i>Total</i>	To skaitā <i>Of which</i>		Īpatsvars procentos <i>Per cent distribution</i>	
		vīrieši <i>males</i>	sievietes <i>females</i>	vīrieši <i>males</i>	sievietes <i>females</i>
Līgo	547	265	282	48,4	51,6
Rankas	1829	922	907	50,4	49,6
Stāmerienas	1318	621	697	47,1	52,9
Stradu	2286	1101	1185	48,2	51,8
Tirzas	1130	521	609	46,1	53,9
Jelgavas	37371	17806	19565	47,6	52,4
<i>Pilsētas - Towns:</i>					
Kalnciems*)	2553	1206	1347	47,2	52,8
<i>Pagasti:</i>					
Cenu	4176	1999	2177	47,9	52,1
Elejas	2560	1189	1371	46,4	53,6
Glūdas	2882	1379	1503	47,8	52,2
Jaunsvirlaukas	3303	1596	1707	48,3	51,7
Lielplatones	979	472	507	48,2	51,8
Līvberzes	2231	1046	1185	46,9	53,1
Ozolnieku	3310	1583	1727	47,8	52,2
Platones	1729	813	916	47,0	53,0
Sesavas	2071	986	1085	47,6	52,4
Sidrabenes	1951	972	979	49,8	50,2
Svētes	1592	753	839	47,3	52,7
Valgundes	2098	970	1128	46,2	53,8
Vilces	2122	1022	1100	48,2	51,8
Vircavas	1909	912	997	47,8	52,2
Zaļenieku	1905	908	997	47,7	52,3
Jēkabpils	56348	26375	29973	46,8	53,2
<i>Pilsētas - Towns:</i>					
Jēkabpils	27871	12611	15260	45,2	54,8
Aknīste*)	2031	970	1061	47,8	52,2
Viesīte*)	3129	1492	1637	47,7	52,3
<i>Pagasti:</i>					
Asares	650	329	321	50,6	49,4
Atašienes	904	423	481	46,8	53,2
Ābeļu	1004	506	498	50,4	49,6
Dignājas	685	311	374	45,4	54,6
Dunavas	1020	499	521	48,9	51,1
Elkšņu	764	354	410	46,3	53,7
Gāršenes	1109	615	494	55,5	44,5
Kalna	783	395	388	50,4	49,6
Krustpils	993	478	515	48,1	51,9
Kūku	2172	1006	1166	46,3	53,7

turpinājums

continued

Administratīvā teritorija <i>Administrative territory</i>	Iedzīvo- tāju kop- skaits <i>Total</i>	To skaitā <i>Of which</i>		Īpatsvars procentos <i>Per cent distribution</i>	
		vīrieši <i>males</i>	sievietes <i>females</i>	vīrieši <i>males</i>	sievietes <i>females</i>
Leimaņu	719	355	364	49,4	50,6
Mežāres	1116	538	578	48,2	51,8
Rītes	814	396	418	48,6	51,4
Rubenes	1493	702	791	47,0	53,0
Salas	3530	1691	1839	47,9	52,1
Saukas	876	433	443	49,4	50,6
Sēlpils	1218	598	620	49,1	50,9
Variešu	1455	714	741	49,1	50,9
Vīpes	844	401	443	47,5	52,5
Zasas	1168	558	610	47,8	52,2
Krāslavas	36836	17356	19480	47,1	52,9
Pilsētas - <i>Towns:</i>					
Krāslava	11412	5179	6233	45,4	54,6
Dagda	2820	1340	1480	47,5	52,5
Pagasti:					
Andrupenes	1657	801	856	48,3	51,7
Andzeļu	824	393	431	47,7	52,3
Asūnes	676	318	358	47,0	53,0
Aulejas	832	407	425	48,9	51,1
Bērziņu	690	326	364	47,2	52,8
Dagdas	921	439	482	47,7	52,3
Ezernieku	1156	549	607	47,5	52,5
Grāveru	733	348	385	47,5	52,5
Indras	1609	750	859	46,6	53,4
Izvaltas	974	442	532	45,4	54,6
Kalniešu	1046	537	509	51,3	48,7
Kaplavas	844	405	439	48,0	52,0
Kastuļinas	1151	556	595	48,3	51,7
Kombuļu	867	414	453	47,8	52,2
Konstantinovas	724	360	364	49,7	50,3
Krāslavas	598	296	302	49,5	50,5
Ķepovas	413	209	204	50,6	49,4
Piedrujas	769	365	404	47,5	52,5
Robežnieku	1167	562	605	48,2	51,8
Skaistas	938	447	491	47,7	52,3
Svariņu	569	272	297	47,8	52,2
Šķaunes	771	375	396	48,6	51,4
Šķeltovas	937	459	478	49,0	51,0
Ūdrīšu	1738	807	931	46,4	53,6

turpinājums		continued			
Administratīvā teritorija <i>Administrative territory</i>	Iedzīvo- tāju kop- skaitis <i>Total</i>	To skaitā <i>Of which</i>		Īpatsvars procentos <i>Per cent distribution</i>	
		vīrieši <i>males</i>	sievietes <i>females</i>	vīrieši <i>males</i>	sievietes <i>females</i>
Kuldīgas	38169	18037	20132	47,3	52,7
<i>Pilsētas - Towns:</i>					
Kuldīga	13678	6176	7502	45,2	54,8
Skrunda*)	4138	1940	2198	46,9	53,1
<i>Pagasti:</i>					
Alsungas	2076	967	1109	46,6	53,4
Ēdoles	1019	502	517	49,3	50,7
Gudenieku	955	475	480	49,7	50,3
Ivandes	463	234	229	50,5	49,5
Kabiles	988	480	508	48,6	51,4
Kurmāles	2340	1157	1183	49,4	50,6
Laidu	1442	712	730	49,4	50,6
Nīkrāces	854	426	428	49,9	50,1
Padures	1130	525	605	46,5	53,5
Pelču	983	489	494	49,7	50,3
Raņķu	600	296	304	49,3	50,7
Rendas	1283	605	678	47,2	52,8
Rudbāržu	1318	663	655	50,3	49,7
Rumbas	1710	859	851	50,2	49,8
Snēpeles	850	386	464	45,4	54,6
Turlavas	1154	567	587	49,1	50,9
Vārmes	1188	578	610	48,7	51,3
Liepājas	46817	22260	24557	47,5	52,5
<i>Pilsētas - Towns:</i>					
Aizpute	5799	2664	3135	45,9	54,1
Durbe*)	1339	639	700	47,7	52,3
Grobiņa	4326	2015	2311	46,6	53,4
Pāvilosta	1207	552	655	45,7	54,3
Priekule	2625	1191	1434	45,4	54,6
<i>Pagasti:</i>					
Aizputes	1118	579	539	51,8	48,2
Bārtas	843	399	444	47,3	52,7
Bunkas	1138	544	594	47,8	52,2
Cīravas	1538	729	809	47,4	52,6
Dunalkas	968	456	512	47,1	52,9
Dunikas	844	396	448	46,9	53,1
Embūtes	592	297	295	50,2	49,8
Gaviezes	1001	478	523	47,8	52,2
Gramzdas	874	422	452	48,3	51,7
Grobiņas	2798	1291	1507	46,1	53,9
Kalētu	852	420	432	49,3	50,7

turpinājums

continued

Administratīvā teritorija <i>Administrative territory</i>	Iedzīvotāju kop- skaits <i>Total</i>	To skaitā <i>Of which</i>		Īpatsvars procentos <i>Per cent distribution</i>	
		vīrieši <i>males</i>	sievietes <i>females</i>	vīrieši <i>males</i>	sievietes <i>females</i>
Kalvenes	868	422	446	48,6	51,4
Kazdangas	1774	861	913	48,5	51,5
Lažas	781	380	401	48,7	51,3
Medzes	1442	713	729	49,4	50,6
Nīcas	2839	1383	1456	48,7	51,3
Otaņķu	1008	472	536	46,8	53,2
Priekules	789	380	409	48,2	51,8
Rucavas	1501	739	762	49,2	50,8
Sakas	747	383	364	51,3	48,7
Tadaiķu	1136	539	597	47,4	52,6
Vaiņodes	2804	1328	1476	47,4	52,6
Vecpils	614	309	305	50,3	49,7
Vērgales	1638	789	849	48,2	51,8
Virgas	1014	490	524	48,3	51,7
Limbažu	40164	18991	21173	47,3	52,7
<i>Pilsētas - Towns:</i>					
Limbaži	9237	4197	5040	45,4	54,6
Ainaži*)	1890	929	961	49,2	50,8
Aloja*)	2689	1246	1443	46,3	53,7
Salacgrīva*)	6090	2849	3241	46,8	53,2
Staicele*)	2122	1020	1102	48,1	51,9
<i>Pagasti:</i>					
Braslavas	859	402	457	46,8	53,2
Brīvzemnieku	1483	732	751	49,4	50,6
Katvaru	1472	729	743	49,5	50,5
Lēdurgas	1633	814	819	49,8	50,2
Liepupes	2533	1178	1355	46,5	53,5
Limbažu	2471	1237	1234	50,1	49,9
Pāles	977	457	520	46,8	53,2
Skultes	2025	1008	1017	49,8	50,2
Umurgas	1391	652	739	46,9	53,1
Vidrižu	1633	762	871	46,7	53,3
Viļķenes	1659	779	880	47,0	53,0
Ludzas	35125	16464	18661	46,9	53,1
<i>Pilsētas - Towns:</i>					
Ludza	10822	4892	5930	45,2	54,8
Kārsava	2722	1253	1469	46,0	54,0
Zilupe	1953	885	1068	45,3	54,7
<i>Pagasti:</i>					
Blontu	569	269	300	47,3	52,7

turpinājums

continued

Administratīvā teritorija <i>Administrative territory</i>	Iedzīvo- tāju kop- skaits <i>Total</i>	To skaitā <i>Of which</i>		Īpatsvars procentos <i>Per cent distribution</i>	
		vīrieši <i>males</i>	sievietes <i>females</i>	vīrieši <i>males</i>	sievietes <i>females</i>
Brīģu	876	431	445	49,2	50,8
Ciblas	1186	567	619	47,8	52,2
Cirmas	817	413	404	50,6	49,4
Goliševas	534	246	288	46,1	53,9
Isnaudas	1250	607	643	48,6	51,4
Istras	1040	512	528	49,2	50,8
Lauderu	540	249	291	46,1	53,9
Līdumnieku	523	254	269	48,6	51,4
Malnavas	2115	976	1139	46,1	53,9
Mežvidu	1133	537	596	47,4	52,6
Mērdzenes	964	470	494	48,8	51,2
Nirzas	636	327	309	51,4	48,6
Nukšas	633	313	320	49,4	50,6
Pasienes	832	385	447	46,3	53,7
Pildas	838	418	420	49,9	50,1
Pureņu	559	273	286	48,8	51,2
Pušmucovas	725	340	385	46,9	53,1
Rundēnu	800	369	431	46,1	53,9
Salnavas	1107	540	567	48,8	51,2
Zaļesjes	945	443	502	46,9	53,1
Zvirgzdenes	1006	495	511	49,2	50,8
Madonas	46459	21902	24557	47,1	52,9
<i>Pilsētas - Towns:</i>					
Madona	9553	4271	5282	44,7	55,3
Cesvaine*)	3480	1597	1883	45,9	54,1
Lubāna	1974	944	1030	47,8	52,2
Varakļāni	2413	1080	1333	44,8	55,2
<i>Pagasti:</i>					
Aronas	1657	846	811	51,1	48,9
Barkavas	1746	833	913	47,7	52,3
Bērzaunes	1834	895	939	48,8	51,2
Dzelzavas	1510	710	800	47,0	53,0
Ērgļu	2975	1388	1587	46,7	53,3
Indrānu	1226	592	634	48,3	51,7
Jumurdas	402	203	199	50,5	49,5
Kalsnavas	2255	1076	1179	47,7	52,3
Lazdonas	808	371	437	45,9	54,1
Liezēres	1679	811	868	48,3	51,7
Ļaudonas	1843	911	932	49,4	50,6
Mārcienas	1338	664	674	49,6	50,4
Mētrienas	995	478	517	48,0	52,0

turpinājums

continued

Administratīvā teritorija <i>Administrative territory</i>	Iedzīvotāju kop- skaits <i>Total</i>	To skaitā <i>Of which</i>		Īpatsvars procentos <i>Per cent distribution</i>	
		vīrieši <i>males</i>	sievietes <i>females</i>	vīrieši <i>males</i>	sievietes <i>females</i>
Murmastienes	1010	487	523	48,2	51,8
Ošupes	1555	761	794	48,9	51,1
Praulienas	1924	931	993	48,4	51,6
Sarkaņu	1671	819	852	49,0	51,0
Sausnējas	791	379	412	47,9	52,1
Varakļānu	996	455	541	45,7	54,3
Vestienas	824	400	424	48,5	51,5
Ogres	63064	29350	33714	46,5	53,5
<i>Pilsētas - Towns:</i>					
Ogre	26573	11860	14713	44,6	55,4
Ikšķile*)	6232	3014	3218	48,4	51,6
Ķegums*)	3070	1434	1636	46,7	53,3
Lielvārde*)	7319	3400	3919	46,5	53,5
<i>Pagasti:</i>					
Birzgales	2055	1002	1053	48,8	51,2
Jumpravas	2157	1028	1129	47,7	52,3
Krapes	902	450	452	49,9	50,1
Ķeipenes	1327	631	696	47,6	52,4
Lauberes	818	407	411	49,8	50,2
Lēdmanes	1535	743	792	48,4	51,6
Madlienas	2230	1041	1189	46,7	53,3
Mazozolu	777	381	396	49,0	51,0
Meņģeles	826	417	409	50,5	49,5
Ogresgala	2512	1214	1298	48,3	51,7
Rembates	1293	655	638	50,7	49,3
Suntažu	2290	1095	1195	47,8	52,2
Taurupes	1148	578	570	50,3	49,7
Preiļu	41735	19594	22141	46,9	53,1
<i>Pilsētas - Towns:</i>					
Preiļi	8909	4012	4897	45,0	55,0
Līvānu novads	12923	5954	6969	46,1	53,9
t.sk. Līvāni	10368	4717	5651	45,5	54,5
<i>Pagasti:</i>					
Aglonas	2658	1296	1362	48,8	51,2
Aizkalnes	772	382	390	49,5	50,5
Galēnu	1180	552	628	46,8	53,2
Jersikas	1098	536	562	48,8	51,2
Pelēču	959	478	481	49,8	50,2
Preiļu	1133	565	568	49,9	50,1
Riebiņu	1727	843	884	48,8	51,2

turpinājums

continued

Administratīvā teritorija <i>Administrative territory</i>	Iedzīvo- tāju kop- skaits <i>Total</i>	To skaitā <i>Of which</i>		Īpatsvars procentos <i>Per cent distribution</i>	
		vīrieši <i>males</i>	sievietes <i>females</i>	vīrieši <i>males</i>	sievietes <i>females</i>
Rožkalnu	941	465	476	49,4	50,6
Rudzātu	1075	510	565	47,4	52,6
Rušonas	1914	956	958	49,9	50,1
Saunas	1318	621	697	47,1	52,9
Silajāņu	647	318	329	49,1	50,9
Sīļukalna	801	388	413	48,4	51,6
Stabulnieku	1029	482	547	46,8	53,2
Sutru	807	370	437	45,8	54,2
Upmalas	1070	486	584	45,4	54,6
Vārkavas	774	380	394	49,1	50,9
Rēzeknes	43090	20775	22315	48,2	51,8
<i>Pilsētas - Towns:</i>					
Viļāni	4049	1872	2177	46,2	53,8
<i>Pagasti:</i>					
Audriņu	1274	612	662	48,0	52,0
Bērzgales	793	372	421	46,9	53,1
Čornajas	1680	836	844	49,8	50,2
Dekšāres	986	465	521	47,2	52,8
Dricānu	1264	627	637	49,6	50,4
Feimaņu	1170	574	596	49,1	50,9
Gaigalavas	1215	620	595	51,0	49,0
Griškānu	1760	835	925	47,4	52,6
Ilzeskalna	1015	496	519	48,9	51,1
Kantīnieku	720	347	373	48,2	51,8
Kaunatas	1550	730	820	47,1	52,9
Lendžu	846	412	434	48,7	51,3
Lūznavas	1352	648	704	47,9	52,1
Maltas	3686	1709	1977	46,4	53,6
Mākoņkalna	873	424	449	48,6	51,4
Nagļu	663	333	330	50,2	49,8
Nautrēnu	1634	765	869	46,8	53,2
Ozolaines	1729	831	898	48,1	51,9
Ozolmuižas	1029	490	539	47,6	52,4
Pušas	644	315	329	48,9	51,1
Rikavas	1000	494	506	49,4	50,6
Sakstagala	1763	876	887	49,7	50,3
Silmalas	3638	1781	1857	49,0	51,0
Sokolku	956	473	483	49,5	50,5
Stoļerovas	790	392	398	49,6	50,4
Stružānu	1086	503	583	46,3	53,7
Vērēmu	1823	903	920	49,5	50,5

turpinājums

continued

Administratīvā teritorija <i>Administrative territory</i>	Iedzīvo- tāju kop- skaits <i>Total</i>	To skaitā <i>Of which</i>		Īpatsvars procentos <i>Per cent distribution</i>	
		vīrieši <i>males</i>	sievietes <i>females</i>	vīrieši <i>males</i>	sievietes <i>females</i>
Vijānu	2102	1040	1062	49,5	50,5
Rīgas	144346	67431	76915	46,7	53,3
<i>Pilsētas - Towns:</i>					
Baldone*)	4913	2308	2605	47,0	53,0
Baloži	3967	1848	2119	46,6	53,4
Olaine	12952	5781	7171	44,6	55,4
Salaspils*)	21102	9861	11241	46,7	53,3
Saulkrasti*)	5523	2554	2969	46,2	53,8
Sigulda	10727	4908	5819	45,8	54,2
Vangaži	4138	1925	2213	46,5	53,5
<i>Pagasti:</i>					
Allažu	1887	926	961	49,1	50,9
Ādažu	6920	3263	3657	47,2	52,8
Babītes	5461	2593	2868	47,5	52,5
Carnikavas	4593	2155	2438	46,9	53,1
Daugmales	934	451	483	48,3	51,7
Garkalnes	3382	1619	1763	47,9	52,1
Inčukalna	3776	1766	2010	46,8	53,2
Krimuldas	4354	2107	2247	48,4	51,6
Ķekavas	11346	5294	6052	46,7	53,3
Mālpils	4341	2051	2290	47,2	52,8
Mārupes	8611	4056	4555	47,1	52,9
Olaines	5142	2432	2710	47,3	52,7
Ropažu	6058	2900	3158	47,9	52,1
Salas	1160	543	617	46,8	53,2
Sējas	2406	1158	1248	48,1	51,9
Siguldas	3363	1551	1812	46,1	53,9
Stopiņu	7290	3381	3909	46,4	53,6
Saldus	38916	18580	20336	47,7	52,3
<i>Pilsētas - Towns:</i>					
Saldus	12581	5783	6798	46,0	54,0
Brocēni*)	4855	2309	2546	47,6	52,4
<i>Pagasti:</i>					
Blīdenes	1042	504	538	48,4	51,6
Ezeres	1504	708	796	47,1	52,9
Gaiķu	967	475	492	49,1	50,9
Jaunauces	578	293	285	50,7	49,3
Jaunlutriņu	1076	532	544	49,4	50,6
Kursīšu	1072	538	534	50,2	49,8
Lutriņu	1536	736	800	47,9	52,1

turpinājums		continued			
Administratīvā teritorija <i>Administrative territory</i>	Iedzīvotāju kop skaits <i>Total</i>	To skaitā <i>Of which</i>		Īpatsvars procentos <i>Per cent distribution</i>	
		vīrieši <i>males</i>	sievietes <i>females</i>	vīrieši <i>males</i>	sievietes <i>females</i>
Nīgrandes	2044	992	1052	48,5	51,5
Novadnieku	2045	984	1061	48,1	51,9
Pampāju	1002	494	508	49,3	50,7
Remtes	948	460	488	48,5	51,5
Rubas	1165	575	590	49,4	50,6
Saldus	1741	834	907	47,9	52,1
Šķēdes	849	431	418	50,8	49,2
Vadakstes	737	378	359	51,3	48,7
Zaņas	893	437	456	48,9	51,1
Zirņu	1883	924	959	49,1	50,9
Zvārdes	398	193	205	48,5	51,5
Talsu	49814	23573	26241	47,3	52,7
Pilsētas - <i>Towns:</i>					
Talsi	12374	5639	6735	45,6	54,4
Sabile	1626	737	889	45,3	54,7
Stende	2012	942	1070	46,8	53,2
Valdemārpils*)	2801	1339	1462	47,8	52,2
Pagasti:					
Abavas	1956	968	988	49,5	50,5
Balgales	1110	564	546	50,8	49,2
Dundagas	4164	2056	2108	49,4	50,6
Ģibuļu	2649	1278	1371	48,2	51,8
Īves	649	306	343	47,1	52,9
Kolkas	1280	611	669	47,7	52,3
Ķūļciema	541	269	272	49,7	50,3
Laidzes	1765	843	922	47,8	52,2
Laucienes	2015	934	1081	46,4	53,6
Lībagu	2185	1040	1145	47,6	52,4
Lubes	647	304	343	47,0	53,0
Mērsraga	2084	997	1087	47,8	52,2
Rojas	4742	2231	2511	47,0	53,0
Strazdes	524	258	266	49,2	50,8
Valdgales	1531	745	786	48,7	51,3
Vandzenes	2081	967	1114	46,5	53,5
Virbu	1078	545	533	50,6	49,4
Tukuma	54200	25632	28568	47,3	52,7
Pilsētas - <i>Towns:</i>					
Tukums	18886	8577	10309	45,4	54,6
Kandavas novads	8538	4018	4520	47,1	52,9
t.sk. Kandava	3809	1703	2106	44,7	55,3

turpinājums

continued

Administratīvā teritorija <i>Administrative territory</i>	Iedzīvo- tāju kop- skaits <i>Total</i>	To skaitā <i>Of which</i>		Īpatsvars procentos <i>Per cent distribution</i>	
		vīrieši <i>males</i>	sievietes <i>females</i>	vīrieši <i>males</i>	sievietes <i>females</i>
Pagasti:					
Degoles	781	392	389	50,2	49,8
Džūkstes	1748	849	899	48,6	51,4
Engures	2645	1265	1380	47,8	52,2
Irlavas	1659	804	855	48,5	51,5
Jaunpils	2641	1289	1352	48,8	51,2
Jaunsātu	1207	612	595	50,7	49,3
Lapmežciema	2136	1039	1097	48,6	51,4
Lestenes	799	402	397	50,3	49,7
Pūres	1794	851	943	47,4	52,6
Sēmes	1266	630	636	49,8	50,2
Slampes	2238	1074	1164	48,0	52,0
Smārdes	2726	1299	1427	47,7	52,3
Tumes	1896	920	976	48,5	51,5
Vānes	1313	645	668	49,1	50,9
Viesatu	489	256	233	52,4	47,6
Zantes	707	344	363	48,7	51,3
Zentenes	731	366	365	50,1	49,9
Valkas	34317	16187	18130	47,2	52,8
Pilsētas - Towns:					
Valka	6782	3093	3689	45,6	54,4
Seda*)	1830	827	1003	45,2	54,8
Smiltene	6287	2882	3405	45,8	54,2
Strenči	1640	784	856	47,8	52,2
Pagasti:					
Bilskas	1607	789	818	49,1	50,9
Blomes	1110	533	577	48,0	52,0
Brantu	670	319	351	47,6	52,4
Ērgemes	1184	587	597	49,6	50,4
Ēveles	702	314	388	44,7	55,3
Grundzāles	1077	526	551	48,8	51,2
Jērcēnu	670	328	342	49,0	51,0
Kārķu	910	461	449	50,7	49,3
Launkalnes	1324	668	656	50,5	49,5
Palsmanes	1106	519	587	46,9	53,1
Plāņu	837	422	415	50,4	49,6
Smiltenes	1433	649	784	45,3	54,7
Trikātas	1208	570	638	47,2	52,8
Valkas	1555	763	792	49,1	50,9
Variņu	959	469	490	48,9	51,1

turpinājums

continued

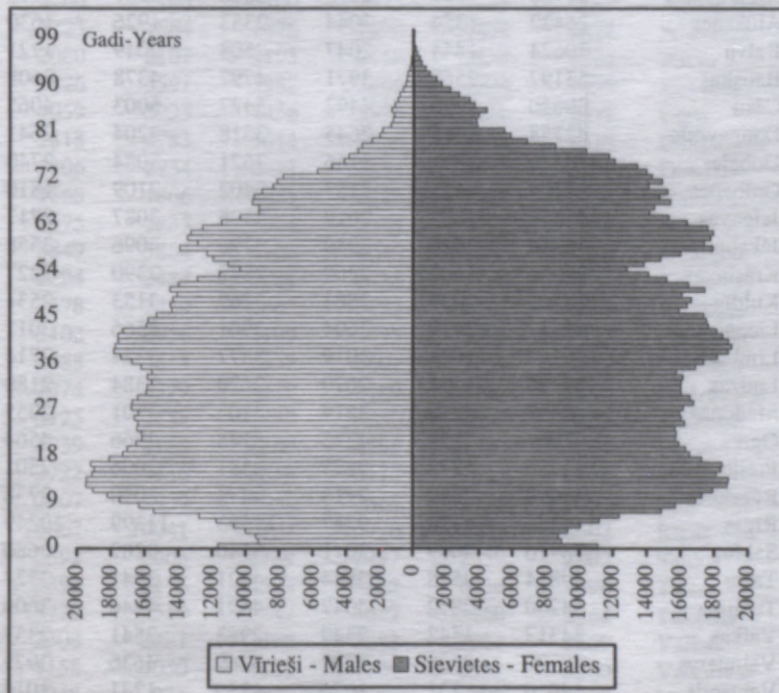
Administratīvā teritorija <i>Administrative territory</i>	Iedzīvo- tāju kop- skaits <i>Total</i>	To skaitā <i>Of which</i>		Īpatsvars procentos <i>Per cent distribution</i>	
		vīrieši <i>males</i>	sievietes <i>females</i>	vīrieši <i>males</i>	sievietes <i>females</i>
Vijciema	851	410	441	48,2	51,8
Zvārtavas	575	274	301	47,7	52,3
Valmieras	60390	28048	32342	46,4	53,6
Pilsētas - Towns:					
Valmiera	27752	12577	15175	45,3	54,7
Mazsalaca*)	2551	1149	1402	45,0	55,0
Rūjiena	3744	1708	2036	45,6	54,4
Pagasti:					
Bērzaines	710	346	364	48,7	51,3
Brenguļu	987	458	529	46,4	53,6
Burtnieku	1743	823	920	47,2	52,8
Dikļu	1406	654	752	46,5	53,5
Ipiķu	395	195	200	49,4	50,6
Jeru	1503	698	805	46,4	53,6
Kauguru	1562	752	810	48,1	51,9
Kocēnu	3122	1479	1643	47,4	52,6
Ķoņu	845	393	452	46,5	53,5
Lodes	434	224	210	51,6	48,4
Matišu	1122	546	576	48,7	51,3
Naukšēnu	1706	808	898	47,4	52,6
Ramatas	612	283	329	46,2	53,8
Rencēnu	1849	892	957	48,2	51,8
Sēļu	594	301	293	50,7	49,3
Skaņkalnes	918	448	470	48,8	51,2
Vaidavas	1191	556	635	46,7	53,3
Valmieras	3337	1647	1690	49,4	50,6
Vecates	625	302	323	48,3	51,7
Vilpulkas	777	386	391	49,7	50,3
Zilākalna	905	423	482	46,7	53,3
Ventspils	14620	7228	7392	49,4	50,6
Pilsētas - Towns:					
Piltene*)	1800	872	928	48,4	51,6
Pagasti:					
Ances	826	402	424	48,7	51,3
Jūrkalnes	426	205	221	48,1	51,9
Popes	1172	582	590	49,7	50,3
Puzes	1126	561	565	49,8	50,2
Tārgales	1954	976	978	49,9	50,1
Ugāles	2714	1325	1389	48,8	51,2
Usmas	657	330	327	50,2	49,8

turpinājums

continued

Administratīvā teritorija <i>Administrative territory</i>	Iedzīvotāju kop skaits <i>Total</i>	To skaitā <i>Of which</i>		Īpatsvars procentos <i>Per cent distribution</i>	
		vīrieši <i>males</i>	sievietes <i>females</i>	vīrieši <i>males</i>	sievietes <i>females</i>
Užavas	649	324	325	49,9	50,1
Vārves	2060	1023	1037	49,7	50,3
Ziru	646	332	314	51,4	48,6
Zlēku	590	296	294	50,2	49,8

2.diagramma Iedzīvotāju dzimuma un vecumsastāvs Latvijā
Chart 2 Population by sex and age in Latvia



1.2. Iedzīvotāju vecumsastāvs

Administratīvā teritorija <i>Administrative territory</i>	Iedzīvotāju kopskaits <i>Total population</i>	No tiem vecumā, gadi				
		0 - 4	5 - 9	10 - 14	15 - 19	20 - 24
Latvija	2377383	99214	144839	186222	177528	160983
Republikas pilsētas - <i>Cities:</i>						
Rīga	764329	25990	36817	52810	54653	52910
Daugavpils	115265	4069	6171	8876	8661	8101
Jelgava	63652	2641	3710	4757	4688	4473
Jūrmala	55718	2172	3052	4083	4110	3766
Liepāja	89448	3767	5244	6772	6455	5947
Rēzekne	39233	1378	2016	2941	3204	2880
Ventspils	43928	1911	2443	3234	3263	2929
Rajoni - <i>Districts:</i>						
Aizkraukles	41968	1977	2973	3668	3227	2749
Alūksnes	26422	1354	2044	2353	1926	1630
Balvu	30624	1444	2047	2508	2049	1721
Bauskas	53197	2560	3971	4797	4378	3608
Cēsu	60620	2850	4492	5427	5003	4065
Daugavpils	42758	1918	2645	3518	3204	2641
Dobeles	40246	2071	3166	3621	3084	2740
Gulbenes	28194	1451	2157	2402	2109	1810
Jelgavas	37371	1895	2619	3396	3087	2717
Jēkabpils	56348	2624	3940	4796	4096	3558
Krāslavas	36836	1603	2269	2842	2390	2227
Kuldīgas	38169	2039	2864	3269	3153	2531
Liepājas	46817	2419	3604	3961	3566	3011
Limbažu	40164	1844	3019	3577	3324	2714
Ludzas	35125	1417	2070	2620	2384	2180
Madonas	46459	2218	3619	4105	3301	2955
Ogres	63064	2822	4275	5148	4966	4564
Preiļu	41735	1872	2823	3381	3006	2501
Rēzeknes	43090	2139	2913	3474	3030	2738
Rīgas	144346	6428	9287	11593	11399	10349
Saldus	38916	2099	3071	3540	3207	2680
Talsu	49814	2528	3844	4521	3941	3327
Tukuma	54200	2812	4047	4691	4246	3609
Valkas	34317	1542	2349	2983	2541	2357
Valmieras	60390	2629	4202	5269	4636	3979
Ventspils	14620	731	1076	1289	1241	1016

Population by age group

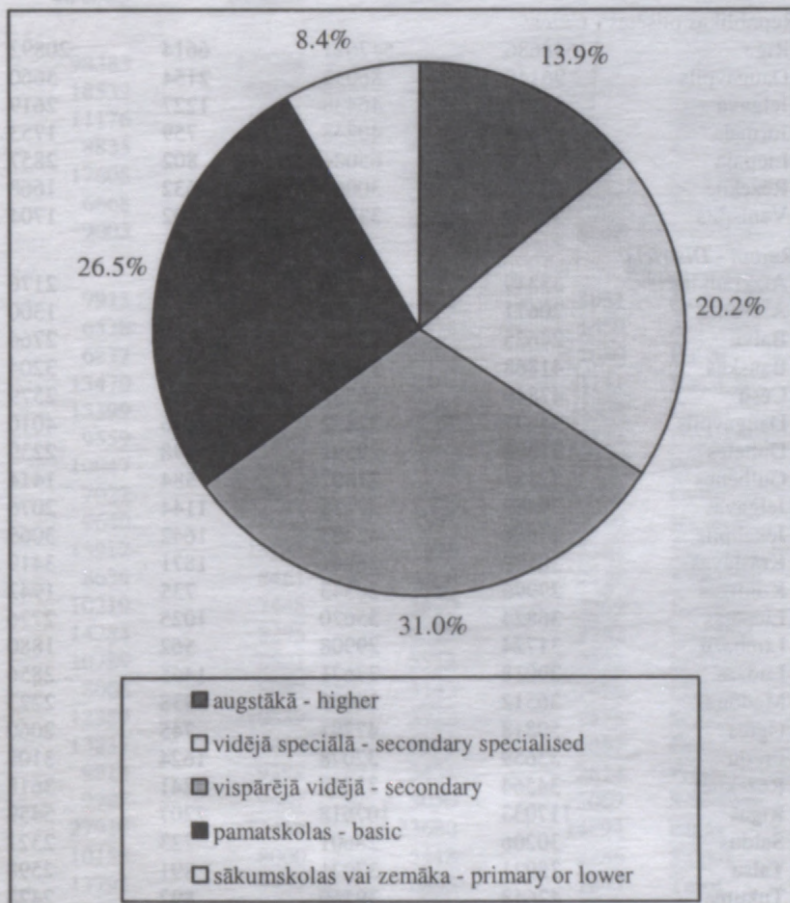
<i>Of which by age, years</i>						Administratīvā teritorija
25 - 29	30 - 34	35 - 39	40 - 44	45 - 49	50 - 54	<i>Administrative territory</i>
164446	158746	176259	174755	154928	139208	Latvija
						Republikas pilsētas - <i>Cities:</i>
52721	50080	58033	59773	53891	49945	Rīga
8144	8689	9018	8658	7934	7363	Daugavpils
4671	4420	4705	4748	4333	3830	Jelgava
3885	3563	4001	4099	3837	3650	Jūrmala
6278	6087	6847	6308	5825	5455	Liepāja
2674	2617	3143	3225	2795	2427	Rēzekne
3245	3065	3238	3299	3045	2746	Ventspils
						Rajoni - <i>Districts:</i>
2760	2705	3100	2973	2578	2162	Aizkraukles
1723	1884	1876	1690	1434	1328	Alūksnes
2080	2107	2195	2116	1838	1565	Balvu
3826	3591	3982	3809	3274	2729	Bauskas
4059	3923	4456	3998	3428	2978	Cēsu
2818	2783	3014	2926	2561	2219	Daugavpils
2806	2734	2711	2854	2450	2090	Dobeles
1868	1866	2051	1922	1628	1425	Gulbenes
2575	2535	2765	2664	2071	1862	Jelgavas
3849	3864	4162	4046	3452	2979	Jēkabpils
2294	2487	2781	2658	2269	1974	Krāslavas
2578	2359	2662	2693	2317	1915	Kuldīgas
3102	2956	3199	3075	2690	2523	Liepājas
2688	2615	2832	2807	2254	1919	Limbažu
2274	2319	2529	2469	2183	2044	Ludzas
3125	3139	3288	3230	2690	2373	Madonas
4739	4155	4360	4485	4226	3694	Ogres
2722	2716	3256	3112	2625	2026	Preiļu
2907	2959	3054	2864	2474	2097	Rēzeknes
10867	10041	10707	10770	9755	8602	Rīgas
2592	2606	2789	2797	2359	2002	Saldus
3392	3156	3582	3388	2936	2596	Talsu
3770	3519	3747	3677	3260	2964	Tukuma
2308	2221	2490	2352	2064	1669	Valkas
4158	4050	4607	4190	3551	3260	Valmieras
948	935	1079	1080	901	797	Ventspils

turpinājums

continued

Administratīvā teritorija <i>Administrative territory</i>	No tiem vecumā, gadi - <i>Of which by age, years</i>					
	55 - 59	60 - 64	65 - 69	70 - 74	75 - 79	80+
Latvija	142030	146069	120498	105557	66308	59720
<i>Republikas pilsētas - Cities:</i>						
Rīga	45765	50722	40400	37493	22962	19338
Daugavpils	6609	6957	5769	5052	3032	2161
Jelgava	3820	4057	3060	2768	1589	1380
Jūrmala	3365	3530	2765	2664	1706	1468
Liepāja	5635	6120	4494	4132	2211	1862
Rēzekne	2170	2327	1905	1743	1031	757
Ventspils	2787	2973	2040	1873	972	863
<i>Rajoni - Districts:</i>						
Aizkraukles	2533	2384	2166	1679	1173	1160
Alūksnes	1621	1425	1350	1184	808	792
Balvu	1830	1798	1743	1561	1060	962
Bauskas	3079	2854	2360	1933	1251	1194
Cēsu	3648	3634	3080	2433	1506	1638
Daugavpils	2495	2664	2395	2033	1488	1436
Dobeles	2320	2154	1854	1592	996	1003
Gulbenes	1674	1554	1416	1284	831	745
Jelgavas	2052	1994	1778	1456	951	952
Jēkabpils	3209	3215	2821	2546	1676	1515
Krāslavas	2124	2379	2165	1825	1371	1178
Kuldīgas	2184	2049	1888	1696	989	982
Liepājas	2962	2622	2358	2009	1358	1393
Limbažu	2385	2453	1958	1653	1001	1121
Ludzas	2225	2111	1954	1766	1406	1174
Madonas	2772	2639	2390	2000	1310	1300
Ogres	3941	3647	2882	2235	1495	1429
Priekuļi	2352	2505	2324	1930	1374	1210
Rēzeknes	2437	2553	2422	2064	1560	1405
Rīgas	8894	8594	6377	4889	2949	2840
Saldus	2157	1906	1765	1462	1002	882
Talsu	2849	2702	2420	2057	1240	1335
Tukuma	3311	3155	2633	2094	1317	1346
Valkas	2102	2085	1847	1511	915	981
Valmieras	3871	3567	3055	2381	1405	1580
Ventspils	852	740	664	559	373	338

3.diagramma Iedzīvotāju izglītības līmenis Latvijā
Chart 3 Educational attainment of population in Latvia
 (15 un vairāk gadu vecumā - aged 15 and over)



1.3. Iedzīvotāju izglītības līmenis

Administratīvā teritorija <i>Administrative territory</i>	Visi iedzīvotāji 15 un vairāk gadu vecumā <i>All population aged 15 and over</i>	To skaitā snieguši atbildes par savu izglītības līmeni <i>Of which answered about educational attainment</i>	No tiem ar izglītību	
			mazāk par 4 klasēm <i>less than 4 grades</i>	sākumskolas <i>primary</i>
Latvija	1947035	1753719	41812	103749
Republikas pilsētas - <i>Cities:</i>				
Rīga	648686	547621	6614	20892
Daugavpils	96148	86052	2154	5660
Jelgava	52542	46438	1227	2619
Jūrmala	46409	40248	759	1753
Liepāja	73656	65084	802	2857
Rēzekne	32898	30067	632	1668
Ventspils	36338	33078	702	1704
Rajoni - <i>Districts:</i>				
Aizkraukles	33349	31110	1004	2176
Alūksnes	20671	19755	482	1300
Balvu	24625	23548	1251	2766
Bauskas	41868	39214	1278	3204
Cēsu	47849	45335	909	2579
Daugavpils	34677	32422	2076	4010
Dobeles	31388	29591	898	2239
Gulbenes	22183	21402	584	1414
Jelgavas	29459	27285	1144	2076
Jēkabpils	44988	42483	1642	3065
Krāslavas	30122	28861	1871	3419
Kuldīgas	29996	28343	735	1942
Liepājas	36824	35020	1025	2776
Limbažu	31724	29908	562	1880
Ludzas	29018	27671	1465	2856
Madonas	36512	34959	938	2223
Ogres	50818	47291	745	2060
Preiļu	33659	32078	1624	3108
Rēzeknes	34564	32453	2241	3618
Rīgas	117033	107618	2207	5459
Saldus	30206	28601	723	2321
Talsu	38921	37021	891	2598
Tukuma	42648	39550	892	2428
Valkas	27443	26235	571	1452
Valmieras	48290	46459	883	2706
Ventspils	11523	10918	281	921

Educational attainment of population

<i>Of which by educational attainment</i>				Administratīvā teritorija
<i>pamatskolas basic</i>	<i>vispārējo vidējo secondary</i>	<i>vidējo speciālo secondary specialised</i>	<i>augstāko higher</i>	<i>Administrative territory</i>

464665**544221****355044****244228 Latvija**Republikas pilsētas - *Cities:*

98383	173485	125596	122651	Rīga
18532	28675	19403	11628	Daugavpils
11176	14211	10044	7161	Jelgava
8835	13150	9085	6666	Jūrmala
17605	20078	15846	7896	Liepāja
6668	10636	6641	3822	Rēzekne
9003	10827	7300	3542	Ventspils

Rajoni - *Districts:*

9913	9274	5662	3081	Aizkraukles
6538	6565	3311	1559	Alūksnes
6877	7219	3805	1630	Balvu
13470	11687	6464	3111	Bauskas
15399	14712	7208	4528	Cēsu
9559	9399	5254	2124	Daugavpils
10047	9101	4902	2404	Dobeles
7022	7023	3745	1614	Gulbenes
9640	7660	4555	2210	Jelgavas
13912	13281	7222	3361	Jēkabpils
8639	8461	4250	2221	Krāslavas
10219	7448	5680	2319	Kuldīgas
14284	8295	6378	2262	Liepājas
10789	8821	5533	2323	Limbažu
8066	8082	5143	2059	Ludzas
12389	10839	5712	2858	Madonas
13837	14810	9838	6001	Ogres
9913	9398	5421	2614	Preiļu
9788	9687	5050	2069	Rēzeknes
27919	33459	23680	14894	Rīgas
10153	8000	5118	2286	Saldus
13793	9997	6895	2847	Talsu
13500	12127	7199	3404	Tukuma
9163	8497	4503	2049	Valkas
15141	16459	6883	4387	Valmieras
4493	2858	1718	647	Ventspils

1.4. Iedzīvotāju nacionālais sastāvs

Administratīvā teritorija <i>Administrative territory</i>	Iedzīvo- tāju kop- skaits <i>Total po- pulation</i>	No tiem pēc tautības				
		latvieši <i>Latvians</i>	krievi <i>Rus- sians</i>	balt- krievi <i>Bela- russians</i>	ukraiņi <i>Ukrai- nians</i>	poļi <i>Poles</i>
Latvija	2377383	1370703	703243	97150	63644	59505
<i>Republikas pilsētas - Cities:</i>						
Rīga	764329	313368	335431	35791	31899	15980
Daugavpils	115265	18393	63651	10124	2718	17209
Jelgava	63652	32441	20664	4092	2172	1312
Jūrmala	55718	27364	20668	2505	1621	932
Liepāja	89448	44149	31311	3570	5111	1120
Rēzekne	39233	16710	19873	680	494	1056
Ventspils	43928	22658	14042	2285	2325	525
<i>Rajoni - Districts:</i>						
Aizkraukles	41968	31777	6138	1131	638	608
Alūksnes	26422	21629	3650	132	329	84
Balvu	30624	23448	5982	221	250	101
Bauskas	53197	38882	5995	2133	1191	827
Cēsu	60620	51607	5816	998	588	643
Daugavpils	42758	16877	16252	2848	576	5068
Dobeles	40246	29369	4932	1867	758	649
Gulbenes	28194	23799	3332	317	275	227
Jelgavas	37371	24317	6957	2834	739	856
Jēkabpils	56348	37809	12881	1711	815	1368
Krāslavas	36836	17770	8970	6662	427	2441
Kuldīgas	38169	34818	1281	301	377	205
Liepājas	46817	40834	1652	406	576	197
Limbažu	40164	35463	2517	512	506	343
Ludzas	35125	19776	12690	1423	486	376
Madonas	46459	40490	4139	613	360	388
Ogres	63064	47907	9973	1933	960	894
Preiļu	41735	28146	11264	667	383	791
Rēzeknes	43090	24528	16786	550	341	533
Rīgas	144346	92009	35988	6284	3808	2682
Saldus	38916	32353	2130	631	483	240
Talsu	49814	45775	1799	418	369	329
Tukuma	54200	45591	4580	1314	707	555
Valkas	34317	27608	4419	767	467	295
Valmieras	60390	49894	6762	1306	649	594
Ventspils	14620	13144	718	124	246	77

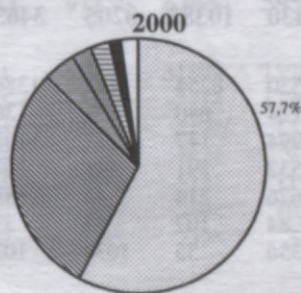
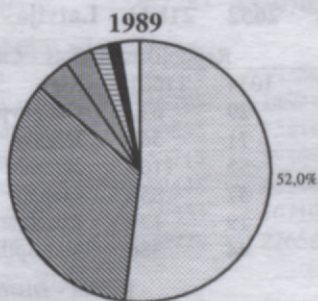
Ethnic composition of population

<i>Of which by ethnicity</i>							Administratīvā teritorija <i>Administrative territory</i>
lietu- vieši <i>Lithua- nians</i>	ebreji <i>Jews</i>	čigāni <i>Gipsies</i>	vācieši <i>Ger- mans</i>	tatāri <i>Tata- rians</i>	īgauni <i>Ēsto- nians</i>	cita tautība <i>other*)</i>	
33430	10385	8205	3465	3168	2652	21833	Latvija
Republikas pilsētas - <i>Cities:</i>							
6530	8254	1173	1386	1802	1034	11681	Rīga
1124	680	372	136	192	29	637	Daugavpils
994	142	1011	108	82	71	563	Jelgava
532	291	441	104	100	55	1105	Jūrmala
2676	214	46	188	148	57	858	Liepāja
84	107	17	37	27	19	129	Rēzekne
356	55	1033	102	117	44	386	Ventspils
Rajoni - <i>Districts:</i>							
1314	9	93	70	21	23	146	Aizkraukles
56	9	37	15	15	329	137	Alūksnes
28	10	127	45	3	11	398	Balvu
3610	14	93	57	28	28	339	Bauskas
291	26	90	78	14	55	414	Cēsu
664	22	195	40	24	13	179	Daugavpils
2176	17	173	30	18	25	232	Dobeles
69	8	69	14	12	18	54	Gulbenes
1264	13	43	54	23	22	249	Jelgavas
973	79	304	74	90	27	217	Jēkabpils
129	22	202	35	15	8	155	Krāslavas
760	7	255	54	4	14	93	Kuldīgas
2866	5	37	49	20	20	155	Liepājas
241	4	243	78	20	98	139	Limbažu
91	41	43	15	12	17	155	Ludzas
179	8	110	26	9	24	113	Madonas
487	52	74	72	46	67	599	Ogres
98	9	206	19	3	5	144	Preiļu
77	5	113	28	14	8	107	Rēzeknes
1508	217	88	283	226	157	1096	Rīgas
2797	5	51	51	12	18	145	Saldus
257	15	586	46	5	34	181	Talsu
592	34	542	46	25	27	187	Tukuma
157	1	74	68	12	176	273	Valkas
295	9	243	51	21	107	459	Valmieras
155	1	21	6	8	12	108	Ventspils

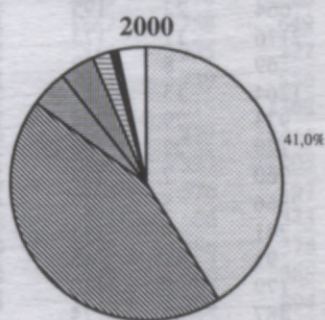
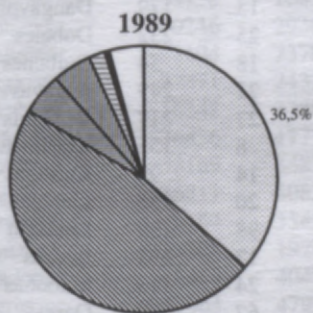
*) To skaitā 177 lībieši - 177 *Livs among them*

4.diagramma Iedzīvotāju nacionālais sastāvs Latvijā un Rīgā
Chart 4 Ethnic composition of population in Latvia and in Riga
(procentos - per cent distribution)

LATVIJA



RĪGA



- latvieši - Latvians
- ▨ krievi - Russians
- ▩ baltkrievi - Belarusians
- ▧ ukraiņi - Ukrainians
- ▦ poļi - Poles
- lietuvieši - Lithuanians
- citas - other

1.5. Iedzīvotāju tautība un dzimtā valoda

Population by ethnicity and mother tongue

Tautība Ethnicity	Iedzīvotāju kop- skaits Total number of popu- lation	No tiem - Of which			
		ar savas tautības dzimto valodu with mother tongue of their own ethnicity	ar dzimto valodu, kas atšķiras no tautības with mother tongue different from their own ethnicity		
			latviešu Latvian	krievu Russian	citu Other

Visi iedzīvotāji

All population 2377383 2050763 72012 226708 27900

To skaitā pēc tautības

Of which by ethnicity:

latvieši <i>Latvians</i>	1370703	1311093	x	48242	11368
krievi <i>Russians</i>	703243	664743	31141	x	7359
baltkrievi <i>Belarussians</i>	97150	18265	6347	70717	1821
ukraiņi <i>Ukrainians</i>	63644	17301	2309	43159	875
poļi <i>Poles</i>	59505	11529	11727	34340	1909
lietuvieši <i>Lithuanians</i>	33430	13187	14203	5437	603
ebreji <i>Jews</i>	10385	825	918	8211	431
čigāni <i>Gipsies</i>	8205	5637	1670	574	324
vācieši <i>Germans</i>	3465	541	854	1970	100
tatāri <i>Tatars</i>	3168	867	70	2162	69
igauņi <i>Estonians</i>	2652	720	1041	840	51
citas tautības <i>Other</i>	21833	6055	1732	11056	2990

1.6. Iedzīvotāju dzimtā valoda un plašāk izplatīto valodu prasme

Administratīvā teritorija <i>Administrative territory</i>	Iedzīvotāju kopskaits <i>Total</i>	No tiem pēc dzimtās valodas <i>Of which by mother tongue</i>		
		latviešu <i>Latvian</i>	krievu <i>Russian</i>	cita <i>other</i>
Latvija	2377383	1383105	891451	102827
<i>Republikas pilsētas - Cities:</i>				
Rīga	764329	309849	421126	33354
Daugavpils	115265	13318	92711	9236
Jelgava	63652	33508	26916	3228
Jūrmala	55718	27354	25574	2790
Liepāja	89448	44768	38789	5891
Rēzekne	39233	15264	22943	1026
Ventspils	43928	22519	18351	3058
<i>Rajoni - Districts:</i>				
Aizkraukles	41968	33548	6865	1555
Alūksnes	26422	22388	3390	644
Balvu	30624	23705	6202	717
Bauskas	53197	42842	7639	2716
Cēsu	60620	53030	6049	1541
Daugavpils	42758	15602	24213	2943
Dobeles	40246	31520	6438	2288
Gulbenes	28194	24404	3153	637
Jelgavas	37371	25821	9597	1953
Jēkabpils	56348	39198	15052	2098
Krāslavas	36836	14319	20862	1655
Kuldīgas	38169	35773	1245	1151
Liepājas	46817	42617	1748	2452
Limbažu	40164	35669	2527	1968
Ludzas	35125	18389	15751	985
Madonas	46459	41739	4004	716
Ogres	63064	49139	11969	1956
Preiļu	41735	28162	12514	1059
Rēzeknes	43090	23790	18433	867
Rīgas	144346	92695	45502	6149
Saldus	38916	34585	2224	2107
Talsu	49814	47140	1511	1163
Tukuma	54200	47437	5032	1731
Valkas	34317	28354	4944	1019
Valmieras	60390	51255	7387	1748
Ventspils	14620	13404	790	426

**Population by mother tongue and
more widespread language skills**

No tiem prot valodas, izņemot dzimto valodu <i>Of which command language except their mother tongue</i>						Administratīvā teritorija
latviešu <i>Latvian</i>	krievu <i>Russian</i>	angļu <i>English</i>	vācu <i>German</i>	baltkrievu <i>Bela- russian</i>	franču <i>French</i>	<i>Administrative territory</i>

495619 1038723 339949 179446 17215 9752 Latvija

Republikas pilsētas - *Cities:*

220154	247880	148222	64761	6256	6757	Rīga
34369	17558	7944	4272	2552	290	Daugavpils
17241	27179	9790	4738	741	157	Jelgava
13872	21086	8980	4067	324	268	Jūrmala
20377	35406	10759	7334	665	184	Liepāja
13060	13518	3532	1852	149	41	Rēzekne
10634	18408	6401	3019	304	119	Ventspils

Rajoni - *Districts:*

5018	22137	4746	3077	118	51	Aizkraukles
2894	15369	3477	1826	50	18	Alūksnes
4857	16829	2207	568	48	19	Balvu
7296	32143	6861	4158	362	70	Bauskas
5127	36886	9872	5062	180	94	Cēsu
10924	14914	1719	1264	684	25	Daugavpils
6050	23622	4414	3211	286	74	Dobeles
2840	17139	3056	2528	69	19	Gulbenes
6958	20478	4193	2008	274	39	Jelgavas
10925	30963	6024	4263	401	48	Jēkabpils
10940	13879	1406	1256	854	24	Krāslavas
1735	20734	4691	3468	52	43	Kuldīgas
3291	28210	4885	3860	85	68	Liepājas
2724	23987	5589	3806	110	48	Limbažu
8387	15643	1427	1116	131	29	Ludzas
3069	26139	3927	4609	193	59	Madonas
8807	37429	11040	5462	303	205	Ogres
7798	21482	3161	2084	117	35	Preiļu
8822	19261	2022	1269	156	14	Rēzeknes
27365	72518	25315	11886	967	620	Rīgas
3384	22720	4772	3756	86	58	Saldus
2086	29345	7068	5530	135	45	Talsu
4315	32258	6541	4147	223	82	Tukuma
3284	19978	4766	2459	131	40	Valkas
6186	34623	9318	5422	185	87	Valmieras
830	9002	1824	1308	24	22	Ventspils

1.7. Iedzīvotāju galvenie iztikas līdzekļu avoti

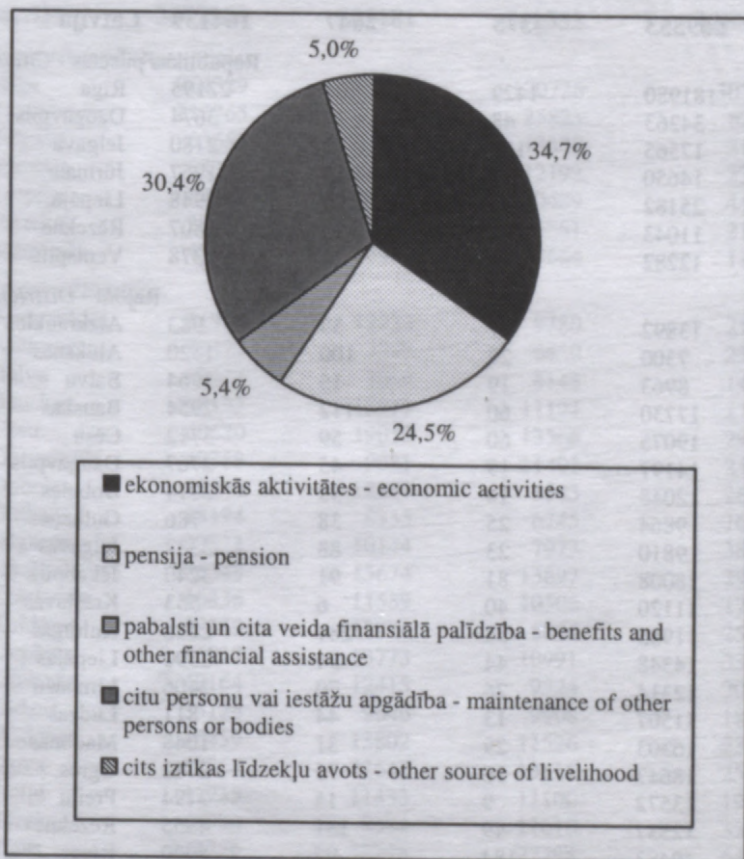
Administratīvā teritorija <i>Administrative territory</i>	Iedzīvotāju kopskaits <i>Total population</i>	No tiem pēc galvenā iztikas līdzekļu avota		
		ekonomiskās aktivitātes <i>economic activities</i>	pensija <i>pension</i>	pabalsti un cita veida finansiālā palīdzība <i>benefits and other financial assistance</i>
Latvija	2377383	765181	541552	118827
Republikas pilsētas - <i>Cities:</i>				
Rīga	764329	269661	170726	30781
Daugavpils	115265	35136	25823	6288
Jelgava	63652	21146	13580	3180
Jūrmala	55718	18673	12192	2381
Liepāja	89448	28068	20489	4443
Rēzekne	39233	12597	8881	2180
Ventspils	43928	15912	9664	1766
Rajoni - <i>Districts:</i>				
Aizkraukles	41968	12932	9780	2169
Alūksnes	26422	7742	6450	2500
Balvu	30624	7059	8148	1433
Bauskas	53197	15971	11194	2753
Cēsu	60620	19050	13566	2938
Daugavpils	42758	9631	11401	2473
Dobeles	40246	12149	8643	2687
Gulbenes	28194	8335	6745	1691
Jelgavas	37371	10144	7973	3821
Jēkabpils	56348	15674	13897	2980
Krāslavas	36836	11589	10506	1775
Kuldīgas	38169	10774	8886	2522
Liepājas	46817	13773	10991	3370
Limbažu	40164	12415	9324	2087
Ludzas	35125	9646	9908	1886
Madonas	46459	13802	11526	2369
Ogres	63064	22642	13318	2589
Preiļu	41735	11433	11100	1953
Rēzeknes	43090	8581	11610	3568
Rīgas	144346	52215	27798	6479
Saldus	38916	12109	8028	2482
Talsu	49814	14750	11880	2760
Tukuma	54200	16100	11897	2830
Valkas	34317	10065	8198	1960
Valmieras	60390	21199	14307	2959
Ventspils	14620	4208	3123	774

Population by main source of livelihood

<i>Of which by main source of livelihood</i>				Administratīvā teritorija <i>Administrative territory</i>
<i>citū personu vai iestāžu apgādība maintenance of other persons or bodies</i>	<i>aizņēmumi, ietaupījumu samazināšanās loans, reduction of savings</i>	<i>ienākumi no īpašuma un ieguldījumiem income from property and investments</i>	<i>cits iztikas līdzekļu avots other source of livelihood</i>	

669553	3375	2647	104139	Latvija
				Republikas pilsētas - <i>Cities:</i>
181980	1429	396	22195	Rīga
34263	48	37	3674	Daugavpils
17565	162	43	2180	Jelgava
14650	216	35	1957	Jūrmala
25182	336	95	2948	Liepāja
11043	107	25	1807	Rēzekne
12282	36	23	1378	Ventspils
				Rajoni - <i>Districts:</i>
13892	97	59	983	Aizkraukles
7300	29	100	1520	Alūksnes
8963	19	15	3964	Balvu
17730	60	112	2954	Bauskas
19075	60	59	3712	Cēsu
14197	19	45	2707	Daugavpils
12048	14	59	2974	Dobeles
9864	25	38	786	Gulbenes
9810	23	88	3337	Jelgavas
18008	81	91	3240	Jēkabpils
11120	40	6	553	Krāslavas
11955	33	281	2228	Kuldīgas
14348	44	34	2590	Liepājas
12314	26	70	2406	Limbažu
11507	13	44	811	Ludzas
16303	29	31	1048	Madonas
18647	36	75	2712	Ogres
13572	9	15	2194	Preiļu
12537	49	131	4555	Rēzeknes
40483	184	97	8929	Rīgas
12474	18	68	2370	Saldus
15562	22	100	2983	Talsu
16805	31	190	3528	Tukuma
10432	29	85	2367	Valkas
18971	48	87	1243	Valmieras
4671	3	13	1306	Ventspils

**5.diagramma Iedzīvotāju galvenie
iztikas līdzekļu avoti**
Chart 5 Population by main source of livelihood



2.1. Iedzīvotāju mājokļu raksturojošie rādītāji

Rādītājs	2000.		1999.	
	Skaitlis	Procenti	Skaitlis	Procenti
Iedzīvotāju mājokļu skaits	1 000 000	100,0	990 000	99,0
Ar ūdeni apgādātie mājokļi	800 000	80,0	780 000	78,8
Ar elektrību apgādātie mājokļi	950 000	95,0	930 000	93,0
Ar siltumapgādi apgādātie mājokļi	700 000	70,0	680 000	68,0
Ar kanalizāciju apgādātie mājokļi	600 000	60,0	580 000	58,0
Ar gāzi apgādātie mājokļi	400 000	40,0	380 000	38,0
Ar atkritumu izvešanu apgādātie mājokļi	900 000	90,0	880 000	88,0
Ar iekšējām telpām apgādātie mājokļi	500 000	50,0	480 000	48,0
Ar ārējām telpām apgādātie mājokļi	500 000	50,0	510 000	51,0

2. Iedzīvotāju mājokļu raksturojošie rādītāji

2. Indicators characterising dwellings of population

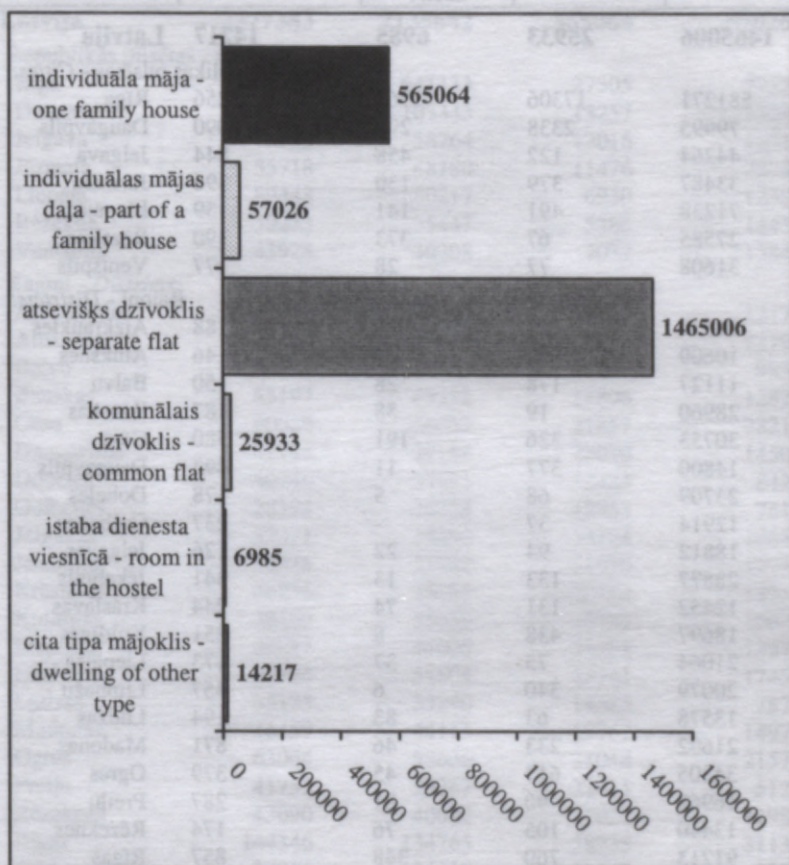
2.1. Iedzīvotāju apdzīvojamo mājokļu tipi

Administratīvā teritorija <i>Administrative territory</i>	Iedzīvotāju kopskaits <i>Total population</i>	To skaitā snieguši atbildes par mājokļa tipu <i>Of which answered about type of dwelling</i>	No tiem apdzīvo	
			individuālu māju <i>one family house</i>	individuālas mājas daļu <i>part of a family house</i>
Latvija	2377383	2135642	565064	57026
Republikas pilsētas - <i>Cities:</i>				
Rīga	764329	641133	27305	7722
Daugavpils	115265	102343	13257	5328
Jelgava	63652	58764	12016	1051
Jūrmala	55718	48180	11476	2275
Liepāja	89448	80217	6930	1238
Rēzekne	39233	35447	5586	1445
Ventspils	43928	40208	7032	1384
Rajoni - <i>Districts:</i>				
Aizkraukles	41968	39392	16267	1217
Alūksnes	26422	25035	13020	1219
Balvu	30624	28662	16189	983
Bauskas	53197	49312	18806	1282
Cēsu	60620	56632	21857	2821
Daugavpils	42758	39189	22030	1450
Dobeles	40246	37291	12484	842
Gulbenes	28194	26738	12753	781
Jelgavas	37371	34296	14104	1085
Jēkabpils	56348	51782	21030	1372
Krāslavas	36836	35081	20759	1421
Kuldīgas	38169	35659	15185	1062
Liepājas	46817	44008	21298	1337
Limbažu	40164	38604	15741	1745
Ludzas	35125	33290	18585	787
Madonas	46459	44113	19767	1497
Ogres	63064	58636	21048	2157
Preiļu	41735	39367	21421	512
Rēzeknes	43090	40022	25027	1198
Rīgas	144346	134765	38238	3113
Saldus	38916	36419	13847	822
Talsu	49814	46487	20039	1468
Tukuma	54200	51374	21684	1922
Valkas	34317	32226	14078	1518
Valmieras	60390	57171	19155	2627
Ventspils	14620	13799	7050	345

Population by type of dwelling

Of which by type of dwelling				Administratīvā teritorija <i>Administrative territory</i>
atsevišķu dzīvokli <i>separate flat</i>	komunālo dzīvokli <i>common flat</i>	istabu dienesta viesnīcā <i>room in the hostel</i>	cita tipa mājokli <i>dwelling of other type</i>	
1465006	25933	6985	14217	Latvija
				Republikas pilsētas - <i>Cities:</i>
581271	17306	3964	3256	Rīga
79995	2338	293	1090	Daugavpils
44264	122	458	844	Jelgava
33487	379	130	396	Jūrmala
71238	491	141	159	Liepāja
27585	67	373	390	Rēzekne
31608	77	28	77	Ventspils
				Rajoni - <i>Districts:</i>
21577	43	85	188	Aizkraukles
10609	53	40	46	Alūksnes
11127	178	28	150	Balvu
28960	19	58	187	Bauskas
30753	326	191	580	Cēsu
14800	377	11	493	Daugavpils
23709	68	5	178	Dobeles
12914	37	-	237	Gulbenes
18812	94	22	126	Jelgavas
28877	133	13	341	Jēkabpils
12452	131	74	244	Krāslavas
18697	438	8	251	Kuldīgas
21064	75	37	173	Liepājas
20079	340	6	457	Limbažu
13578	63	83	194	Ludzas
21692	233	46	871	Madonas
34305	617	45	379	Ogres
16962	90	81	287	Preiļu
13440	105	76	174	Rēzeknes
91213	760	348	857	Rīgas
21431	18	-	297	Saldus
24568	103	29	237	Talsu
27277	72	151	260	Tukuma
16173	154	89	207	Valkas
34248	594	63	480	Valmieras
6241	32	9	111	Ventspils

6.diagramma Iedzīvotāji pēc apdzīvojamā mājokļa tipa
Chart 6 Population by type of dwelling



2.2. Iedzīvotāju mājokļu piederības tips

Population by type of ownership of dwelling

Administratīvā teritorija <i>Administrative territory</i>	Iedzīvotāju skaits, kas snieguši atbildes par mājokli <i>Number of persons that answered about dwelling</i>	To skaitā apdzīvo mājokli, kas pieder <i>Of which by type of ownership of dwelling</i>				
		mājsaimniecībai privātīpašumā <i>owner occupied</i>	citam privātīpašniekam <i>private owner</i>	pašvaldībai vai organizācijai <i>municipality or organization</i>	īpašnieku kooperatīvajai sabiedrībai <i>co-operative society of owners</i>	cita īpašuma forma <i>other type of ownership</i>
Latvija	2120014	1274665	177891	614837	39829	9417
<i>Republikas pilsētas - Cities:</i>						
Rīga	637568	322792	83246	196527	30123	3063
Daugavpils	101211	53030	2461	43240	2108	298
Jelgava	57911	35909	3035	18120	624	195
Jūrmala	47747	28879	3628	14608	473	78
Liepāja	80038	29783	5282	43839	990	47
Rēzekne	35056	21892	939	10983	1110	29
Ventspils	40129	11483	2271	25228	1022	106
<i>Rajoni - Districts:</i>						
Aizkraukles	39189	25927	2920	10151	93	66
Alūksnes	24941	18358	2691	3577	106	195
Balvu	28505	22839	948	4649	4	58
Bauskas	49125	36090	4217	8550	35	217
Cēsu	55948	36745	6327	11682	719	430
Daugavpils	38668	27794	929	9874	15	42
Dobeles	37108	22396	2812	11423	262	187
Gulbenes	26485	18448	1801	6135	-	93
Jelgavas	34117	22065	2877	8825	124	207
Jēkabpils	51425	30146	2226	18536	392	116
Krāslavas	34837	27845	1144	5778	46	16
Kuldīgas	35390	21609	3325	10177	54	225
Liepājas	43811	27664	3436	12216	174	308
Limbažu	37911	26327	4432	6520	206	245
Ludzas	33096	23974	1425	7607	1	87
Madonas	43235	29384	3601	9709	18	496
Ogres	58172	43263	2926	11392	95	341
Priekuļi	39066	28807	695	9353	7	204
Rēzeknes	39846	32185	1250	6190	36	177
Rīgas	133672	93659	4891	34044	201	537
Saldus	36118	20889	2587	12456	90	75
Talsu	46207	33986	4496	7212	207	298
Tukuma	51106	34495	5271	10989	112	147
Valkas	32012	19773	3492	8469	3	232
Valmieras	56687	38940	5358	11964	340	43
Ventspils	13677	7289	952	4814	39	559

2.3. Iedzīvotāju mājokļu uzcelšanas periods

Administratīvā teritorija <i>Administrative territory</i>	Iedzīvotāju skaits, kas snieguši atbildes par mājokli <i>Number of persons that answered about dwelling</i>	To skaitā apdzīvo mājokļus, kas uzbūvēti periodā			
		līdz 1918 <i>before 1919</i>	1919 <i>-1945</i>	1946 <i>-1960</i>	1961 <i>-1970</i>
Latvija	2120014	229784	303942	210461	360795
<i>Republikas pilsētas - Cities:</i>					
Rīga	637568	96338	52547	48805	130210
Daugavpils	101211	4680	5947	14418	19803
Jelgava	57911	1839	4571	6638	13174
Jūrmala	47747	4561	8182	3712	7945
Liepāja	80038	10469	5721	6829	14539
Rēzekne	35056	666	2529	5324	7187
Ventspils	40129	3534	2735	4221	9987
<i>Rajoni - Districts:</i>					
Aizkraukles	39189	3677	7869	3228	6106
Alūksnes	24941	2611	6600	3216	3222
Balvu	28505	1462	6784	5166	3865
Bauskas	49125	5147	8853	4080	7212
Cēsu	55948	11631	10802	4144	8607
Daugavpils	38668	2429	10147	6067	5188
Dobeles	37108	3125	6704	4377	5678
Gulbenes	26485	3576	6224	2884	2935
Jelgavas	34117	3365	6633	3912	4237
Jēkabpils	51425	4141	10040	5088	6625
Krāslavas	34837	1796	8267	5292	4706
Kuldīgas	35390	5554	7348	3209	4359
Liepājas	43811	4941	9883	6425	5744
Limbažu	37911	6203	8978	3258	4766
Ludzas	33096	1573	7341	6631	4080
Madonas	43235	5604	8751	5250	6067
Ogres	58172	2534	8617	3607	8966
Prieku	39066	1399	7775	6186	5549
Rēzeknes	39846	2039	9784	8336	4975
Rīgas	133672	5790	14193	8842	23117
Saldus	36118	3040	6324	4101	5469
Talsu	46207	6172	11005	4303	6253
Tukuma	51106	7210	10378	4691	6951
Valkas	32012	4865	7840	3341	3678
Valmieras	56687	6330	10688	3952	8198
Ventspils	13677	1483	3882	928	1397

Population by period of construction of building containing dwellings

Of which by period of construction of dwelling				Administratīvā teritorija <i>Administrative territory</i>
1971 -1980	1981 -1990	1991 -1995	1996 un vēlāk 1996 and later	
460368	467077	70425	14882	Latvija
				Republikas pilsētas - <i>Cities:</i>
157760	135222	14793	1664	Rīga
20493	29351	6060	362	Daugavpils
16050	13110	2211	308	Jelgava
11103	10290	1539	390	Jūrmala
19887	18941	3420	221	Liepāja
7322	9575	2272	169	Rēzekne
9932	8317	1240	130	Ventspils
				Rajoni - <i>Districts:</i>
8084	8940	905	343	Aizkraukles
2869	5392	729	192	Alūksnes
4750	5418	786	233	Balvu
9906	11402	2036	466	Bauskas
7756	10575	1894	411	Cēsu
5661	7550	1292	277	Daugavpils
8042	7218	1629	291	Dobeles
4620	5035	1049	108	Gulbenes
6117	8273	1116	419	Jelgavas
10683	12904	1620	317	Jēkabpils
5667	7513	1163	429	Krāslavas
6200	7532	936	252	Kuldīgas
6506	9093	928	271	Liepājas
6685	6383	1047	496	Limbažu
5249	7145	861	210	Ludzas
7898	8310	973	336	Madonas
16832	14470	1956	1090	Ogres
7220	9355	1363	210	Prieku
5578	7661	1121	333	Rēzeknes
38613	33737	6130	2795	Rīgas
7188	8249	1418	251	Saldus
7874	8627	1520	352	Talsu
9077	10266	1783	674	Tukuma
4708	5634	1494	281	Valkas
11753	12567	2616	487	Valmieras
2285	3022	525	114	Ventspils

2.4. Iedzīvotāju apdzīvojamo mājokļu labiekārtotība

Administratīvā teritorija <i>Administrative territory</i>	Iedzīvotāju skaits, kas snieguši atbildes par mājokli <i>Number of persons that answered about dwelling</i>	To skaitā apdzīvo mājokļus, kuros ir		
		virtuve <i>kitchen</i>	elektrība <i>electricity</i>	gāze <i>gas</i>
Latvija	2120014	2094550	2090842	1862104
Republikas pilsētas - <i>Cities:</i>				
Rīga	637568	633404	635878	581866
Daugavpils	101211	100905	100803	98250
Jelgava	57911	57610	57592	53588
Jūrmala	47747	46245	45422	41825
Liepāja	80038	79311	79545	75013
Rēzekne	35056	34433	34963	33598
Ventspils	40129	39978	40071	36626
Rajoni - <i>Districts:</i>				
Aizkraukles	39189	37477	36096	31938
Alūksnes	24941	24669	24643	20029
Balvu	28505	28212	28094	24420
Bauskas	49125	48875	48964	44595
Cēsu	55948	55242	55548	44487
Daugavpils	38668	38387	37918	34395
Dobeles	37108	36836	36810	31964
Gulbenes	26485	26323	26258	21053
Jelgavas	34117	33946	33885	29113
Jēkabpils	51425	51330	51263	44495
Krāslavas	34837	34655	34510	31860
Kuldīgas	35390	34125	33100	26639
Liepājas	43811	43573	43631	38251
Limbažu	37911	37583	37643	30901
Ludzas	33096	32857	32504	28048
Madonas	43235	41194	40136	32084
Ogres	58172	57633	57708	50506
Preiļu	39066	37290	36013	33085
Rēzeknes	39846	39452	39226	31226
Rīgas	133672	132009	132457	119246
Saldus	36118	35760	35854	30389
Talsu	46207	45810	45958	38792
Tukuma	51106	50589	50806	42151
Valkas	32012	31672	31657	24947
Valmieras	56687	53566	52296	45155
Ventspils	13677	13599	13590	11569

Population by amenities of dwelling

Persons in dwellings equipped with					Administratīvā teritorija
ūdensvads mājoklī water supply system	kanalizācija sewerage	tualete mājoklī flush toilet	karstais ūdens hot water supply	vanna, duša vai pirts bath, shower or bath-house	Administrative territory
1690720	1629969	1544703	1185773	1596999	Latvija
					Republikas pilsētas - Cities:
626921	616914	589256	512466	552323	Rīga
87357	84584	82987	75955	83245	Daugavpils
53295	51408	48990	43076	48679	Jelgava
41096	39520	38308	32337	36301	Jūrmala
75674	74425	70051	56876	63312	Liepāja
28237	27822	27538	24911	27529	Rēzekne
35114	34331	33052	29948	32501	Ventspils
					Rajoni - Districts:
23851	22788	21043	17180	23460	Aizkraukles
14737	13368	11333	8138	15658	Alūksnes
13214	12680	12264	6910	18963	Balvu
35306	33800	30838	20642	31544	Bauskas
41015	38397	34171	21152	34753	Cēsu
17565	16480	15831	5694	25698	Daugavpils
26719	25691	25569	12061	24526	Dobeles
16362	14911	13079	7702	15132	Gulbenes
22163	21405	20759	7119	21927	Jelgavas
34293	32916	31386	23018	35000	Jēkabpils
19530	16217	15108	11081	25950	Krāslavas
22115	20191	18450	9605	18035	Kuldīgas
29318	27652	23537	13567	25763	Liepājas
24455	22710	19588	11696	22705	Limbažu
15907	14881	14431	4354	23936	Ludzas
26406	24053	21702	14286	26242	Madonas
47309	45787	44021	35192	46807	Ogres
19520	18304	16893	6453	28541	Prieku
17690	16097	15876	5044	30900	Rēzeknes
116522	113394	111832	78658	110193	Rīgas
25476	24291	22963	14139	22920	Saldus
31652	28623	26304	15923	26295	Talsu
33904	32256	29347	18693	31813	Tukuma
19425	17970	16597	10310	18448	Valkas
39802	37852	33770	28602	39459	Valmieras
8770	8251	7829	2985	8441	Ventspils

2.5. Iedzīvotāju dzīvojamo ēku, kurās atrodas mājokļi, tipi

Administratīvā teritorija <i>Administrative territory</i>	Iedzīvotāju skaits, kas snieguši atbildes par mājokli <i>Number of persons that answered about dwelling</i>	To skaitā apdzīvo mājokļus sekojoša tipa dzīvojamajās ēkās	
		vienas ģimenes māja <i>single family house</i>	2 dzīvokļu māja <i>two dwelling house</i>
Latvija	2120014	550711	79866
Republikas pilsētas - <i>Cities:</i>			
Rīga	637568	25472	10144
Daugavpils	101211	11976	4613
Jelgava	57911	11949	1103
Jūrmala	47747	10845	3379
Liepāja	80038	6449	1682
Rēzekne	35056	5250	1792
Ventspils	40129	6413	1936
Rajoni - <i>Districts:</i>			
Aizkraukles	39189	16043	1798
Alūksnes	24941	12800	1570
Balvu	28505	16151	1189
Bauskas	49125	18376	2498
Cēsu	55948	21407	3747
Daugavpils	38668	21407	3747
Dobeles	37108	12251	1528
Gulbenes	26485	12679	1331
Jelgavas	34117	13691	1855
Jēkabpils	51425	20773	1991
Krāslavas	34837	20718	1677
Kuldīgas	35390	14296	1895
Liepājas	43811	20586	2428
Limbažu	37911	15393	2748
Ludzas	33096	18443	1580
Madonas	43235	19752	2229
Ogres	58172	20399	2880
Preiļu	39066	21148	1091
Rēzeknes	39846	24807	1610
Rīgas	133672	37462	4399
Saldus	36118	13559	1407
Talsu	46207	19353	2500
Tukuma	51106	21005	2887
Valkas	32012	13597	2534
Valmieras	56687	19253	3015
Ventspils	13677	6747	764

Population by type of building containing dwellings

Of which by type of building containing the following number of dwellings					Administratīvā teritorija <i>Administrative territory</i>
3 - 9	10 - 19	20 - 29	30 - 49	50 un vairāk <i>50 and more</i>	
217687	200116	112108	228084	730317	Latvija
					Republikas pilsētas - <i>Cities:</i>
45322	46742	33796	82263	393581	Rīga
6614	4265	2019	12600	59105	Daugavpils
3254	3290	2355	8070	27887	Jelgava
5762	1262	429	5425	20629	Jūrmala
9187	5801	3385	13871	39654	Liepāja
2835	1162	737	5888	17391	Rēzekne
3656	1994	1718	4924	19474	Ventspils
					Rajoni - <i>Districts:</i>
5229	4139	1812	2618	7535	Aizkraukles
3295	2500	1631	749	2363	Alūksnes
2389	2942	972	965	3894	Balvu
8166	7018	4424	5278	3363	Bauskas
9006	6266	4123	6438	4941	Cēsu
9006	6266	4123	6438	4941	Daugavpils
5757	8076	2706	3138	3631	Dobeles
3324	2963	1595	1422	3171	Gulbenes
5171	6239	2363	2112	2657	Jelgavas
4233	7446	1862	4329	10791	Jēkabpils
2234	3355	1051	2131	3671	Krāslavas
6946	4546	2893	2483	2331	Kuldīgas
6476	5827	3915	2938	1618	Liepājas
7019	5711	1487	3543	1948	Limbažu
3222	4204	2086	1659	1902	Ludzas
6253	6430	2723	3818	2013	Madonas
5168	5413	3692	7008	13598	Ogres
2735	2289	1802	2902	7095	Preiļu
2299	4914	1880	3634	682	Rēzeknes
11511	13262	7821	16689	42199	Rīgas
5537	5020	3366	3788	3416	Saldus
7526	5992	3716	3442	3672	Talsu
8948	5157	2779	3794	6478	Tukuma
5791	3168	1385	3559	1907	Valkas
7960	5203	2903	4907	13418	Valmieras
2250	1942	1041	65	841	Ventspils

2.6. Iedzīvotāju dzīvojamo ēku ārējo sienu materiāla tipi

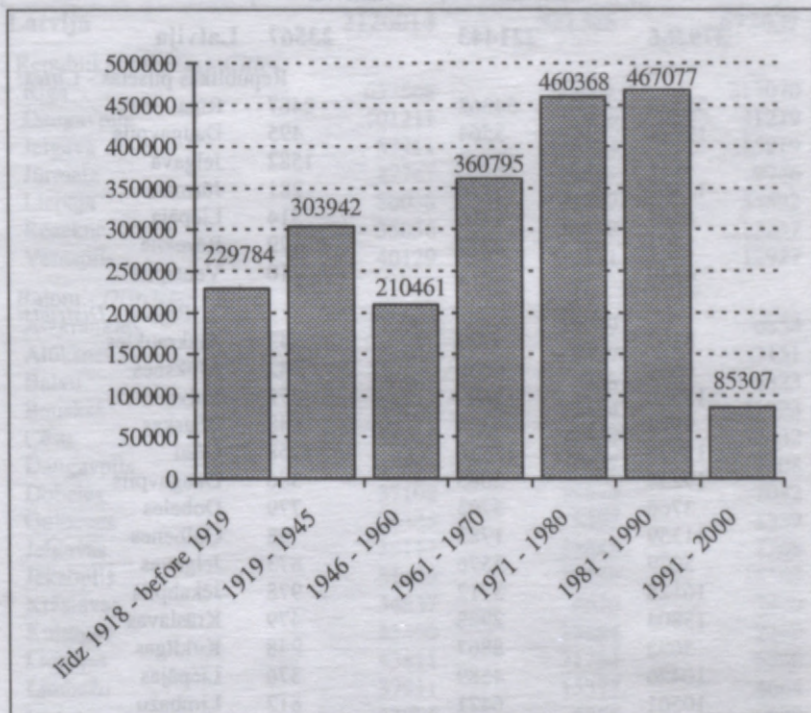
Administratīvā teritorija <i>Administrative territory</i>	Iedzīvotāju skaits, kas snieguši atbildes par mājokli <i>Number of persons that answered about dwelling</i>	To skaitā pēc dzīvojamo ēku ārējo sienu materiāla tipa	
		ķieģeļi vai akmens <i>brick, stone</i>	betons, dzelzs- betons <i>concrete, blocks, panels</i>
Latvija	2120014	821388	672637
<i>Republikas pilsētas - Cities:</i>			
Rīga	637568	248901	313070
Daugavpils	101211	52895	31279
Jelgava	57911	25124	15819
Jūrmala	47747	16627	9946
Liepāja	80038	31289	35592
Rēzekne	35056	14558	12237
Ventspils	40129	20471	12927
<i>Rajoni - Districts:</i>			
Aizkraukles	39189	18749	6854
Alūksnes	24941	8497	3151
Balvu	28505	5358	5823
Bauskas	49125	22104	11923
Cēsu	55948	21814	5432
Daugavpils	38668	9547	7408
Dobeles	37108	19694	7042
Gulbenes	26485	8487	4539
Jelgavas	34117	14845	7708
Jēkabpils	51425	12239	18368
Krāslavas	34837	9626	5970
Kuldīgas	35390	12594	7280
Liepājas	43811	21764	6636
Limbažu	37911	15377	4664
Ludzas	33096	6855	6599
Madonas	43235	16553	7399
Ogres	58172	20332	17299
Preiļu	39066	11217	8927
Rēzeknes	39846	8232	7106
Rīgas	133672	55730	44013
Saldus	36118	17302	5764
Talsu	46207	14127	11315
Tukuma	51106	20845	9931
Valkas	32012	9953	4018
Valmieras	56687	23758	13428
Ventspils	13677	5924	3170

**Population by type of material of which
outer walls of building are constructed**

By material of which outer walls of building are constructed			Administratīvā teritorija <i>Administrative territory</i>
koks <i>wood</i>	jaukts materiāls <i>mixed material</i>	cits materiāls <i>other material</i>	
379466	221443	23567	Latvija
			Republikas pilsētas - <i>Cities:</i>
38519	34362	2487	Rīga
12914	3564	495	Daugavpils
2814	12569	1582	Jelgava
11680	9178	281	Jūrmala
8467	4166	514	Liepāja
5191	2872	179	Rēzekne
4140	2371	210	Ventspils
			Rajoni - <i>Districts:</i>
8307	4723	543	Aizkraukles
6654	6038	542	Alūksnes
15350	1692	272	Balvu
9924	4304	848	Bauskas
12973	14436	1258	Cēsu
19234	2085	386	Daugavpils
3766	5793	779	Dobeles
11559	1783	98	Gulbenes
5079	5576	873	Jelgavas
16128	3712	978	Jēkabpils
15804	2958	479	Krāslavas
5693	8867	948	Kuldīgas
10426	4589	376	Liepājas
10561	6421	812	Limbažu
17530	1504	599	Ludzas
17566	1454	245	Madonas
7264	12041	1161	Ogres
17020	1519	379	Preiļu
20975	3041	476	Rēzeknes
11530	19699	2382	Rīgas
4951	7421	641	Saldus
8834	11209	669	Talsu
7323	11501	1450	Tukuma
12399	5283	250	Valkas
15984	3192	271	Valmieras
2907	1520	104	Ventspils

7.diagramma Iedzīvotāji pēc viņu apdzīvoto mājokļu
uzcelšanas perioda

Chart 7 Population by period of construction of dwelling



Terminu skaidrojumi

Administratīvā teritorija ir valsts administratīvā iedalījuma vienība. Latvijā ir šādas administratīvās teritorijas: republikas pilsēta, rajons, rajona pilsēta, novads un pagasts.

Aizņēmumi, ietaupījumu samazināšanās ir atbildes variants uz tautas skaitīšanas programmā iekļauto jautājumu par iedzīvotāju galveno iztikas līdzekļu avotu. To atzīmēja personām, kuras norādīja, ka to galvenais iztikas līdzekļu avots ir aizņēmumi no valsts, kredītiestādēm, uzņēmumiem, privātpersonām vai personisko ietaupījumu samazināšanās.

Citu personu vai iestāžu apgādība kā galvenais iztikas līdzekļu avots. Šo atbildi atzīmēja, ja persona atradās radnieku vai arī citu personu apgādībā, vai speciālu iestāžu aprūpē.

Dzimtā valoda ir personas mātes valoda. Tā atsevišķos gadījumos neatbilst tautībai. Ja personai bija grūtības dzimtās valodas noteikšanā, Personas lapā tika atzīmēta valoda, kuru persona vislabāk pārvalda vai parasti lieto ģimenē.

Ekonomiskās aktivitātes kā galvenais iztikas līdzekļu avots. Tā ir alga, ienākumi no uzņēmējdarbības, honorāri, ieņēmumi no preču, t.sk. lauksaimniecības produkcijas, pārdošanas, natūrmaksa, u.c. ienākumi, kuri gūti no ekonomiskās darbības. Šis atbildes variants tika atzīmēts visām algotu darbu strādājošām personām, t.i., sabiedriskajā vai privātajā sektorā strādājošajiem, kā arī personām, kurām pieder savs privātzņēmums; amatniekiem un citiem individuālos rūpalos strādājošiem, privātajiem šoferiem u.c., un personām, kuru vienīgais iztikas avots ir darbs piemājas saimniecībā vai ģimenes uzņēmumā.

Ēkas ārsienu materiāls. Atbildes variantu **ķieģelis, akmens** atzīmēja, ja mājas ār sienas celtas no ķieģeļiem, nelieliem betona, skaidu betona, šūnu betona u.tml. blokiem bez metāla armatūras režģa iekšpusē; **betons, dzelzsbetons** atzīmēja, ja mājas ār sienas celtas no lielizmēra paneļiem ar metāla armatūru vai arī, kuru ār sienu materiāls ir dzelzsbetona konstrukcijas (arī gadījumā, ja nesošās sienas būvētas no ķieģeļiem); **koks** atzīmēja, ja mājas ār sienu celtniecībā izmantoti kokmateriāli; **jaukts materiāls** atzīmēja, ja mājas ār sienu celtniecībā izmantoti vairāki materiāli, piemēram, pirmais stāvs - no ķieģeļiem, bet otrais stāvs - no kokmateriāliem; **cits materiāls** atzīmēja, ja māju pēc ār sienu materiāla piederības nevar attiecināt ne pie vienas no iepriekš nosauktajām grupām.

Ēkas uzcelšanas periods. Par ēkas uzcelšanas laiku tika uzskatīts gads, kad tā nodota ekspluatācijā. Ēku pārbūvējot, paplašinot vai uzbūvējot kādu stāvu virsū, par ekspluatācijā nodošanas gadu uzskatīja sākotnējo ēkas uzcelšanas gadu.

Ienākumi no īpašuma un ieguldījumiem kā galvenais iztikas līdzekļu avots. Šo atbildi atzīmēja, ja personas galvenais iztikas līdzekļu avots bija ienākumi no līdzdalības uzņēmumā, no nekustamā īpašuma, dividendes, ienākumi no nomas maksas, dzīvības apdrošināšanas atlīdzības maksa u.tml.

Mājoklis (dzīvojamā vienība) atbilstoši tautas skaitīšanā pieņemtajai metodoloģijai ir telpas vai telpa ar atsevišķu ieeju, norobežota no citām

dzīvojamajām vienībām un piemērota vienas mājsaimniecības apdzīvošanai. Tā var būt ģimenes māja, dzīvoklis u.tml. Mājoklim ir noteikta adrese.

Mājokļa (dzīvojamās vienības), ko aizņem mājsaimniecība, piederība. Atbildes variantu mājsaimniecībai **privātpašumā** atzīmēja, ja māja vai tās daļa vai dzīvoklis atrodas mājsaimniecības īpašumā, arī, ja māja vai dzīvoklis iegūts par pajām, privatizācijas sertifikātiem; **citam privātpašniekam** - ja mājsaimniecība aizņem no privātpašnieka īrētu mājokli; **pašvaldībai vai organizācijai** atzīmēja, ja mājsaimniecība aizņem pašvaldībai, vai arī uzņēmumam vai organizācijai piederošu mājokli; **dzīvokļu īpašnieku kooperatīvajai sabiedrībai** atzīmēja, ja mājsaimniecība aizņem neprivatizētu dzīvokļu īpašnieku kooperatīvās sabiedrības dzīvokli; **cita īpašuma forma** atzīmēja, ja mājokli nevar attiecināt ne uz vienu no iepriekš minētajām grupām.

Mājokļa labiekārtošana. Atbildes variantu **virtuve** atzīmēja, ja mājoklī ir ēdiena pagatavošanai un citām saimniecības vajadzībām speciāli izbūvēta telpa, kura nodalīta no dzīvojamajām istabām; **elektrība** atzīmēja, ja mājoklī iekārtota elektroenerģijas piegādes sistēma un notiek regulāra elektroenerģijas padeve no centralizētiem elektrotīkliem vai no kāda individuāla stacionāra avota, kas pieder mājsaimniecībai (elektrogenerators, vēja ģenerators u.tml.); **gāze** atzīmēja, ja mājoklī ēdienu gatavošanai ir gāzes plīts ar centralizētu gāzes padevi no kopējās lietošanas gāzes padeves tīkliem vai šķidrās gāzes padevi no rezervuāriem mājas pagalmā vai no gāzes baloniem; **ūdensvads mājoklī** atzīmēja, ja ūdens padeve nodrošināta no kopējā ūdensvada tīkla vai lokālas ūdens ieguves sistēmas un atrodas mājoklī; **kanalizācija** atzīmēja, ja mājoklim iekārtota notekūdeņu novadīšanas sistēma kopējās lietošanas kanalizācijas kolektoros vai lokālās nosēdakās; **tualete mājoklī** atzīmēja, ja mājoklī iekārtota tualete ar klozetpodu un ūdens novadu; **ūdensvads ārpus mājokļa** atzīmēja, ja ūdens padeve no kopējā tīkla vai lokālas ūdens ieguves sistēmas nodrošināta ārpus mājokļa (koplietošanas telpās, no brīvkāra pagalmā u.tml.); **tualete ārpus mājokļa** atzīmēja, ja tualete ar klozetpodu un ūdens novadu atrodas dzīvojamās mājas kāpnu telpā vai pagalmā; **karstais ūdens** atzīmēja, ja tā apgādei mājoklī ir speciāls ūdensvads no centralizētiem karstā ūdens padeves inženiertīkliem, no lokālas katlu mājas, vietējā maztīpuma apkures katla vai automatizēta elektriskā vai gāzes ūdenssildītāja; **vanna/duša** atzīmēja, ja mājoklī iekārtota vismaz viena no šīm labierīcībām un pieslēgta pie ūdensvada un kanalizācijas; **pirts** atzīmēja, ja mājoklī vai atsevišķā ēkā ārpus tā ierīkota pirts (t.sk. somu pirts), kura ir šīs mājsaimniecības īpašumā vai lietošanā.

Mājokļa, kuru mājsaimniecība apdzīvo, tips. Atbildes variantu **individuāla māja** atzīmēja, ja šī mājsaimniecība aizņem atsevišķu viendzīvokļa māju; **individuālas mājas daļa** atzīmēja, ja mājsaimniecība aizņem tikai vienu mājas daļu, bet otra mājas daļa pieder citam īpašniekam vai to apdzīvo konkrētajai mājsaimniecībai nepiederošas personas; **atsevišķs dzīvoklis** atzīmēja, ja mājsaimniecība aizņem dzīvokli, kura īres līgums vai īpašuma tiesības ir noformētas uz kāda no šīs mājsaimniecības locekļa vārda; **komunālais dzīvoklis** atzīmēja, ja mājsaimniecība aizņem daļu no dzīvokļa un šai dzīvoklī vienlaicīgi dzīvo vēl citas ģimenes vai personas, un katrai no tām ir atsevišķs īres līgums; **istaba dienesta viesnīcā** atzīmēja, ja mājsaimniecības locekļi dzīvo uzņēmuma, mācību iestādes vai pašvaldības dienesta viesnīcā saskaņā ar noslēgto līgumu starp personu un dienesta

viesnīcas īpašnieku (pārvaldītāju), un viņu rīcībā ir vismaz viena istaba; **no privātpersonas irēta istaba** atzīmēja, ja mājsaimniecība irē no kādas personas istabu (istabas); **cita veida mājoklis** atzīmēja personām, kuras dzīvo veco ļaužu un invalīdu pansionātos (centros), bērnu namos, bērnu bāreņu aprūpes centros, mācību iestāžu dienesta viesnīcās (ja vienā istabā dzīvo radnieciski **nesaistītas** personas), ārstniecības iestādēs, kur personas uzturas ilgstoši, kā arī gadījumā, ja personas aizņemtā mājokļa piederību nevar attiecināt ne uz vienu no iepriekš minētajām grupām.

Pabalsti un cita veida finansiālā palīdzība kā galvenais iztikas līdzekļu avots. Šis atbildes variants tika atzīmēts, ja persona saņem pabalstu vai atlīdzību, ko nodrošina valsts vai sabiedriskās organizācijas, uzņēmumi un iestādes (stipendija, maternitātes un bērnu pabalsti, pabalsti bāreņiem u.c.), **atšķirīgu no pensijas**. Šo atbildi atzīmēja arī personām, kuru galvenie ienākumu avoti bija bezdarbnieka pabalsts; mātēm, kuras saņēma pabalstu bērnu audzināšanai līdz 3 gadu vecumam; personām, kuru galvenais iztikas avots bija valsts vai pašvaldības sociālā palīdzība.

Pamatskolas izglītība ir atbildes variants uz tautas skaitīšanas programmā iekļauto jautājumu par personas izglītības līmeni. To atzīmēja personām, kam bija pabeigts sekojošs klašu skaits: līdz 1940. g. - 6 klases, līdz 1961. g. - 7 klases, 1962. - 1989. g. - 8 klases, 1990. g. un vēlāk - 9 klases.

Sākumskolas izglītība ir atbildes variants uz tautas skaitīšanas programmā iekļauto jautājumu par personas izglītības līmeni. To atzīmēja personām, kam bija pabeigts mazāks klašu skaits, nekā nepieciešams pamatskolas līmenim, taču vismaz 4 klases.

Explanations of terms

Administrative territory - a unit of an administrative division of the country. There are the following administrative territories in Latvia: cities (under the State jurisdiction), districts, towns, counties and pagasts (the smallest administrative units in the rural area).

Amenities. A **kitchen** is defined as a room (or a part of a room) that has been designed and equipped for the preparation of principal meals and is used for that purpose; **Bath or shower** is one which has fixed connections to both water supply and waste pipe leading outside the building; **Bath-house** includes Finnish sauna too. Persons were asked to indicate also presence or absence of **electricity, gas for cooking, water supply, sewerage, flush toilet, hot water.**

Basic education - a version of an answer to the census question about the educational attainment of the person. It was marked for persons who have completed the following number of grades: before the year 1940 - 6 grades, until the year 1961 - 7 grades, 1962-1989 - 8 grades, in the year 1990 and later - 9 grades.

Benefits and other financial assistance as the main source of livelihood. It was marked for persons who receive assistance other than pension, unemployment benefits and sickness and maternity allowances, provided by the State, other public bodies, co-operative organisations, enterprises or institutions.

Dwelling (housing unit). It may consist of one room or group of rooms with an independent entrance or of a separate building.

Economic activities as the main source of livelihood. It was marked for persons whose main source of livelihood was wage, income from entrepreneurship, fees, income from sales of production, including farm produce, payments in kind and other income from economic

activity. The census enumerators marked this version of answer also for the persons having a private enterprise of their own, craftsmen and other self-employed persons, private drivers, etc. and persons whose only source of livelihood was the work on a household plot or in a family enterprise.

Income from property or investments as the main source of livelihood. It was marked for persons whose main source of livelihood was income from partnership in an enterprise, income from property, dividends, rents, premium from life insurance, etc.

Loans, reduction of savings as the main source of livelihood. It was marked for persons whose main source of livelihood was loan from state, credit institutions, enterprises and persons, or reduction of the personal savings.

Maintenance of other persons or bodies as the main source of livelihood. It was marked for persons whose main source of livelihood was support from relatives or other persons, or they were supported by state or municipality, or other institutions.

Material of outer walls of building. Persons were asked to indicate material of which the outer walls of building have been erected. The proposed versions were: "brick, stone", "concrete, blocks, panels", "wood", "mixed material", "other material".

Mother tongue - first language which the person spoke in early childhood. In some cases it could be not the same as ethnicity. In complicated cases to define mother tongue, the language that the person commands best or is most currently spoken at home was marked in the Person's questionnaire.

Period of construction of building. Persons were asked to indicate the period of construction of building containing dwellings.

Primary education - a version of an answer to the census question about the educational attainment of the person. It was marked for persons who have completed at least 4 grades, but the number of completed grades was less than necessary for the basic education.

Type of dwelling. Persons were asked to indicate one of the following types of dwelling: a family house, separate flat, common flat, room in the hostel, dwelling of other type. **Common flat** was marked for persons occupying a part of the flat when the other persons or families also lived in the same flat, and each of them had a separate rental agreement. **Room in the hostel** was marked for persons who were living in an officially registered hostel of an enterprise, educational establishment or local government according to the contract between a person and the owner of this hostel, and there was at least one room at their disposal. **Dwelling of other type** was marked for persons living in old-aged peoples' and invalids' social care centres, children' homes, orphanages, hostels of the educational establishments (in case persons who are not kindred live together in a room), health care institutions, where the persons are staying for a lasting period of time, as well as in cases when the type of dwelling occupied by a person could not be ascribed to any of the group mentioned in the questionnaire, e.g. a dugout.

Type of ownership of dwelling. Persons were asked to indicate one of the following types of ownership of dwelling: owner-occupied dwellings, owned by other private owner, owned by the local government or company, the co-operative society of owners, other type of ownership.

LATVIJAS NACIONĀLA BIBLIOTEKA



0302048710

L 2002-3
L 456



LATVIJAS REPUBLIKAS CENTRĀLĀ STATISTIKAS PĀRVALDE

CENTRAL STATISTICAL BUREAU OF LATVIA

Lāčplēša iela 1, Rīga, LV-1301, Latvija, tālrunis 7 366850, fakss 7 830137
e-pasts: csb@csb.lv, <http://www.csb.lv>