


62-5

12

# LATVIJAS CIEMI



1614.





B IV 819

339 L

62H

Valsts statistiskā pārvalde.

62-5  
12

V. SALNAIS un A. MALDUPS

# Latvijas ciemi

(Pēc 1935. g. tautas, sējumu-mājlopu un pirmās tirdzniecības-rūpniecības skaitīšanas materiāliem)



~~Valsts Arhivs.  
J. M. 5898~~

B-1  
L

RĪGĀ, 1936. GADĀ


VALSTS STATISTISKĀS PĀRVALDES IZDEVUMS

B18 V10

Grāmatu spiestuves kooperatīvs  
„GRĀMATRŪPNIEKS“  
Rīgā, Pils ielā Nr. 14.

Valsts bibliotēka  
Inv. 448008

030906572



RĪGA 1935. GADA

VALSTS STATISTIKAS PĀRVALDES IZDEVUMS

## Priekšvārds.

Grāmatā „Latvijas ciemi“ Valsts statistiskā pārvalde sakopojusi dažādas vispārīgas ziņas par 145 bieži apdzīvotām vietām, kuŗas, sakarā ar Valsts Prezidenta Dr. K. Ulmaņa norādījumu, turpmāk pārdēvēs par ciemiem.

Ziņas grāmatai „Latvijas ciemi“ ņemtas no 1935. gada tautas, sējumu — māju lopu un pirmās tirdzniecības-rūpniecības skaitīšanas materiāliem. Bez tam dažas speciālas ziņas ievāktas no pagastu valdēm ar īpašu aptauju.

Apskatot grāmatas saturu un iedalījumu, jāņem vērā, ka māju, resp. apdzīvoto vietu, kopskaits (5. nodalījums) bieži vien nešķanēs ar šo objektu skaitu māju, resp. apdzīvoto vietu, īpašnieku sarakstā (6. nodalījums). Tas izskaidrojams ar to, ka 5. nodalījumā sarakstā nav ievesti objekti, kas apbūvēti dažādām sabiedriskām, neapdzīvotām ēkām (baznīca, biedrības nams, pienotava), vai arī ir pilnīgi neapbūvēti (tirgus laukums, grantsbedres u. c.). Apdzīvoto vietu īpašnieku sarakstā (6. nodalījums) turpretim ievesti visi kā apbūvētie un apdzīvotie, tā arī pagaidām vēl neapbūvētie vai arī pašreiz apbūvējamie apbūves gabali. (Šai sarakstā dažviet sastopami numerācijas pārtraukumi, kas radušies grozījumu dēļ grāmatas iespiešanas laikā, kad dažus numurus svītrājot — tehniski nav iespējams labot tekošo numerāciju visā sarakstā.)

Sastādot 7. nodalījumu (tirdzniecības-rūpniecības uzņēmumi) ir pirmā kārtā ņemtas vērā ceļotāju intereses, atzīmējot vispirms viesnīcas un tās atvietojošus uzņēmumus, kā pansijas, krodzniecības veikalus un taml., kur dabūjamas istabas ceļotājiem. Aptiekas, turpretim, ērtākas uzskatāmības labad novietotas saraksta beigās.

Vēl jāaizrāda, ka ciemu nosaukumos, īpaši Latgalē, vēl daudz nelatvisku un pārdēvējamu vietvārdu, piem., Ivgolova, Pušmucova, Pudanova un taml., arī Katrīnbāde (Rīgas apriņķī). Pēdējā laikā ierosināta Poguļankas (Daugavpils apriņķī) pārdēvēšana, bet jaunais nosaukums vēl nav galīgi apstiprināts. Ir arī divas Priedaines, viena Rīgas, otra Ilūkstes apriņķī, kamdēļ dažreiz rodas pārpratumi.

Nododot grāmatu „Latvijas ciemi“ atklātībai, Valsts statistiskā pārvalde cer, ka arī šis izdevums iegūs ne mazāku ievērību kā jau iznākušās grāmatas Pagastu apraksti un Pilsētu apraksti I un II daļa.

1936. gada augustā.

**Valsts statistiskā pārvalde.**

# Priekšvārds

Šis darbs ir veidots, pamatojoties uz Latvijas Republikas Valsts statistikas pārvaldes pasākumiem, kas veikti, lai nodrošinātu Latvijas Republikas Valsts statistikas pārvaldes pasākumu veikšanu.


Šis darbs ir veidots, pamatojoties uz Latvijas Republikas Valsts statistikas pārvaldes pasākumiem, kas veikti, lai nodrošinātu Latvijas Republikas Valsts statistikas pārvaldes pasākumu veikšanu.

Šis darbs ir veidots, pamatojoties uz Latvijas Republikas Valsts statistikas pārvaldes pasākumiem, kas veikti, lai nodrošinātu Latvijas Republikas Valsts statistikas pārvaldes pasākumu veikšanu.

Šis darbs ir veidots, pamatojoties uz Latvijas Republikas Valsts statistikas pārvaldes pasākumiem, kas veikti, lai nodrošinātu Latvijas Republikas Valsts statistikas pārvaldes pasākumu veikšanu.

Šis darbs ir veidots, pamatojoties uz Latvijas Republikas Valsts statistikas pārvaldes pasākumiem, kas veikti, lai nodrošinātu Latvijas Republikas Valsts statistikas pārvaldes pasākumu veikšanu.

Šis darbs ir veidots, pamatojoties uz Latvijas Republikas Valsts statistikas pārvaldes pasākumiem, kas veikti, lai nodrošinātu Latvijas Republikas Valsts statistikas pārvaldes pasākumu veikšanu.



Valsts statistikas pārvalde

## S a t u r s:

(Ciemu alfabēta kārtībā.\*)

	Lpp.		Lpp.		Lpp.
Abrupe . . . . .	37	Jelgavkrogs . . . . .	51	Pušmucova . . . . .	154
Adžūni . . . . .	102	Jumprava . . . . .	13	Ranka . . . . .	44
Akniste . . . . .	112	Jūrmalciems . . . . .	68	Rauna . . . . .	45
Aloja . . . . .	49	Kacēni . . . . .	162	Rekava . . . . .	165
Alšvanga . . . . .	76	Kalnmuiža . . . . .	80	Rencēni . . . . .	54
Āndrupene . . . . .	136	Kalupe . . . . .	129	Renda . . . . .	82
Ātašiene . . . . .	136	Kalvene . . . . .	76	Reņģe . . . . .	100
Augšpils . . . . .	158	Kaplava . . . . .	117	Riebiņi . . . . .	145
Baldone . . . . .	7	Katrīnbāde . . . . .	14	Ritupe . . . . .	166
Baltinava . . . . .	159	Kaunata . . . . .	143	Rogovka . . . . .	155
Barkava . . . . .	137	Koknese . . . . .	15	Ropaži . . . . .	27
Bebrene . . . . .	114	Kuprava . . . . .	163	Rubene . . . . .	119
Bēne . . . . .	96	Lauderi . . . . .	150	Rugāji . . . . .	167
Bērzgale . . . . .	138	Lēdurga . . . . .	17	Rundēni . . . . .	156
Bērzpils . . . . .	160	Lielezere . . . . .	68	Sakstagals . . . . .	146
Bikava . . . . .	138	Lielvārde . . . . .	18	Saulkrasti . . . . .	28
Birzgale . . . . .	8	Liepna . . . . .	163	Silene . . . . .	120
Borovaja . . . . .	139	Linava . . . . .	164	Skaistkalne . . . . .	106
Briģi . . . . .	150	Lizums . . . . .	44	Skrīveri . . . . .	29
Brunava . . . . .	102	Līgatnes papīrfabrika . . . . .	21	Skrudaliene . . . . .	123
Budberga . . . . .	103	Līgatnes stacija . . . . .	22	Skrunda . . . . .	84
Bukmuiža . . . . .	141	Lubāna . . . . .	65	Skulte . . . . .	32
Cesvaine . . . . .	62	Ļaudona . . . . .	63	Somersetā . . . . .	132
Dagda . . . . .	125	Madliena . . . . .	23	Spāre . . . . .	91
Dikļi . . . . .	50	Malta . . . . .	144	Spoģi . . . . .	132
Dricēni . . . . .	141	Matiši . . . . .	52	Staicele . . . . .	55
Drusti . . . . .	37	Mazirbe . . . . .	88	Stāmeriena . . . . .	66
Dunava . . . . .	115	Mālpils . . . . .	24	Stende . . . . .	91
Dundaga . . . . .	87	Mežvidi . . . . .	145	Stolerova . . . . .	147
Dzērbene . . . . .	38	Nereta . . . . .	110	Suntaži . . . . .	32
Džūkste . . . . .	98	Nirza . . . . .	151	Tiltagals . . . . .	147
Eglaine . . . . .	116	Nīca . . . . .	69	Tilža . . . . .	168
Elēja . . . . .	99	Nītaure . . . . .	25	Tiskadi . . . . .	148
Ēdole . . . . .	88	Oleri . . . . .	53	Turaida . . . . .	33
Ērgļi . . . . .	41	Ozoli . . . . .	54	Umurga . . . . .	56
Ērģeme . . . . .	57	Palsmane . . . . .	60	Vainode-Bāta . . . . .	72
Feimaņi . . . . .	142	Pampāļi . . . . .	81	Vecāķi . . . . .	34
Garezeri . . . . .	10	Pasiene . . . . .	151	Vecmuiža . . . . .	107
Gaujiena . . . . .	57	Paurupe . . . . .	70	Vecpiebalga . . . . .	47
Gauri . . . . .	161	Pāvilosta . . . . .	78	Vecslabada . . . . .	156
Gravas . . . . .	10	Piedruja . . . . .	130	Velēna . . . . .	47
Iecava . . . . .	103	Poļeščina . . . . .	152	Vidsmuiža . . . . .	148
Ieriķi . . . . .	41	Poguļanka . . . . .	131	<b>Vijciems</b> . . . . .	61
Inčukalns . . . . .	11	Priedaine (Rīgas apr.) . . . . .	26	Vilaka . . . . .	169
Indra . . . . .	129	Priedaine (Ilūkstes apr.) . . . . .	118	Višķi . . . . .	133
Ivgolova . . . . .	142	Pudinova . . . . .	154	Zaube . . . . .	35
Jaunkārķi . . . . .	58	Purvmala . . . . .	165	Zemgale . . . . .	123
Jaunpiebalga . . . . .	42	Puša . . . . .	145	Zilāni . . . . .	135
Jaunpils . . . . .	94				

### Apzīmējumi kartēs:

- CIEMS      □ PAGASTA VALDE      - - - - VALSTS ROBEŽA
- PILSĒTA      — □ — DZELZCEĻA STAC.      - - - - APRINĶA ROBEŽA
- PAGASTA ROBEŽA

\*) Ciemus aprinķu sadalījumā skat. grāmatas beigās.

## Biežāk lietotie saīsinājumi.

adr. — adrese  
 apr. — apriņķis  
 aut. — autobuss  
 b. a. v. — bieži apdzīvota vieta  
 b-ba — biedrība  
 bibl. — bibliotēka  
 bij. — bijušais  
 db. — dibināts  
 dir. — direktors  
 dz. — dzīvo  
 dzc. — dzelzceļš  
 īp. — īpašnieks  
 izm. — izmeklēšanas  
 izp. — izpildītājs  
 km — kilometri  
 līn. — līnija  
 mžzn. — mežzinis  
 pg. — pagasts  
 plc. — policija  
 pls. — pilsēta

pr. — priekšnieks  
 prs. — priekšsēdētājs  
 prz. — pārzinis  
 pst. — pasts  
 pstn. — pietātne  
 s-ba — sabiedrība  
 sēj. — sējumi (grāmatu)  
 sk. — skaties  
 stc. — stacija  
 tlfm. — tālrunis  
 tlgr. — tālrunis  
 tlr. — tālrunis  
 trg. — tirgotava  
 vc. — vecākais  
 vkl. — veikals  
 zc. — zemesceļš  
 2 g. — divgadīga (skola)  
 6 kl. — sešklasīga (skola)

Vārds „ielā“ atvītot ar svītriņu, piem:  
 „Rīgas - 4“, nozīmē: Rīgas ielā 4.

# Rīgas apriņķis.

## 1. Baldone.

**Baldones** ciems ietilpst Rīgas apriņķa Baldones pagastā.

1. **Vispārējs apskats.** Tagadējā ciema vietā jau XVII g. s. pastāvēja miests: 1648. g. Kurzemes hercogs Jēkabs te ierīkojis apkārtējos purvos sastopamās dzelzsrūdas pārstrādātava. Vēlākos kaņķos šī rūpniecība līdz ar miestu izpostīta. Baldones atjaunošanās vēlākos laikos saistīta ar tās sēravotu: tas ir nevien Latvijas, bet arī visas Baltijas vecākais kūrorts. Šī avota ūdens lietots tautas medicīnā jau senos laikos, bet XVIII g. s. beigās to sāk jau apmeklēt slimnieki no tālienes: 1795. g. Baldonē veselojas jau slimnieki no Pēterburgas un Lietuvas. Baldones straujāku attīstību XIX g. s. tomēr aizkavējusi ārstēšanās novirzīšanās uz Ķemeriem. Pēc Latvijas nodibināšanas Baldones ciems atkal atguvis savu pievilcību; Rīgas tuvums un kārtējas autobusu satiksmes ierīkošana veicina tā strauju apbūvēšanos.

Baldones ciemā ir 1 pirmās šķ. restorānviesnīca (tīr. 58), 1 patērētāju b-ba ar bufeti (tīr. 25), 2 gaļas tirgotavas, 3 konditorejas, 10 dažāda veida tirgotavas un 6 pansijas (skat. tīrdz. iestādes).

2. **Satiksmē** (attālumi). Baldones ciems atrodas 15 km attālumā no Ikšķiles dzc. stacijas. Baldonei ir tieša autobusu satiksmē ar Rīgu; autobusu pietāne atrodas ciema centrā. Satiksmi ar Ikšķiles staciju uztur zirgu dzelzceļš (trulis), kas ved caur jauku, mežainu apkārtni.

3. **Iedzīvotāji.** Baldones ciemā 1935. gadā bijuši 307 iedzīvotāji, no kuriem 140 (45,60%) vīrieši un 167 (54,40%) sievietes. Pēc tautībām šie iedzīvotāji sadalās sekoši: 270 (87,95%) latvieši, 10 (3,26%) žīdi, 9 (2,93%) vācieši, 9 (2,93%) lielkrievi, 3 (0,98%) lietuvieši, 2 (0,65%) poļi un 4 (1,30%) nenoskaidrotas tautības iedzīvotāji. Pavisam ciemā dzīvo 104 ģimenes.

4. **Valsts, pašvaldības un sabiedriskas iestādes.** Baldones ciemā atrodas Baldones pag. valde, pasta-tēlegrafa kantoris (tīr. 30), policija (tīr. 1) un Baldones virsmežniecības II. iec. mežniecība (tīr. 4). Ciema centrā atrodas Baldones sēravotu dziedniecības iestāde (tīr. 43 un 10) un kūrmaija ar izrīkojumu zāli un skatuvi. Baldones ciemā ir ev.-lut. draudzes baznīca, ārsta ambulance (rajona ārsts Dr. H. Zvaigzne, tīr. 57) un aptieka (tīr. 50). Bibliotēkas b-bas namā novietota Baldones bezmaksas tautas bibl. b-bas bibliotēka (tīr. 59). Ciemā dzīvo arī Juglas elektrības uzņēmuma Baldones rajona pārzinis (tīr. 7).

5. **Apdzīvoto vietu (māju) skaits, raksturs un labiercības.** Ciemā atrodas 74 apdzīvotas vie-

tas (mājas), no kurām 64 (86,40%) pieder latviešiem. No minētām 74 mājām 33 (44,59%) ir ar sešām un vairāk telpām (istabām), 12 (16,22%) ar divām, 10 (13,51%) ar piecām, 9 (12,18%) ar četrām, 6 (8,11%) ar trim un 4 (5,41%) ar vienu istabu.

2 (2,70%) mājās ir ūdens vads, 37 (50,00%) mājās dzeramo ūdeni ņem no sūkņiem, 31 (41,89%) no akām, 1 (1,35%) no upes un 3 (4,06%) dzeramo ūdeni piegādā citādā veidā.

52 (70,27%) mājās ir elektriska apgaismošana, bet 22 (29,73%) mājās telpas apgaismo ar petrolejas lampām.

6. **Apdzīvoto vietu (māju) īpašnieki.** 1) Aptieka — īpašn. Lidiņa Audriņš; 2) Baltā pils — īp. Nikolajs Mickevičs; 3) Bišas — īp. Anlīze Biša; 4) Blūnavs — Jēkabs Blūnavs; 5) Saulstari — īp. Kārlis Blodnieks; 6) Baznīcas krogs — īp. Emīlija Ozols; 7) Cirši — īp. Anna Tērmans; 8) Fromi — īp. Eduards Bērziņš; 9) Greķi — īp. Jēkabs un Anna Lodiņi; 10) Iris — īp. Baldones sēravotu direkcija; 11) Kūrmāja — īp. Baldones sēravotu direkcija; 12) Krimeji — īp. Balduins Krimels; 13) Kalniņi — īp. Žanis Klaviņš; 14) Kezbera māja — īp. Melita Kezbers; 15) Kasperoviča māja — īp. Antons Kasperovičs; 16) Kleinberga māja — īp. Alfons Kleinbergs; 17) Lapiņi — īp. Vilis Lapiņš; 18) Lapiņi — īp. Jānis Lapiņš; 19) Numurmāja — īp. Baldones sēravotu direkcija; 20) Patērētāju biedrība — īp. Baldones patērētāju biedrība; 21) Lauka Stuberi — īp. Arvīds Elksniņš; 22) Skujas — īp. Dārta Rants; 23) Zīli — īp. Jēkabs Punka; 24) Stuberovski — īp. Jēkabs Stuberovskis; 25) Stuberovski — īp. Vilis Stuberovskis; 26) Šadrina m. — īp. Sergejs Šadrins; 27) Vasarnīca — īp. Anna Himelreichs; 28) Vasarn. — īp. Kārlis Viķis; 29) Vasarn. — īp. Pēteris Pagasts; 30) Vasarn. — īp. Jānis Melderis; 31) Vasarn. — īp. Žoržs Lazdiņš; 32) Vasarn. — īp. Jānis Liepkalns; 33) Vasarn. — īp. Augusts Šēnbergs; 34) Vasarn. — īp. Vilis Šēnbergs; 35) Vasarn. — īp. Elza Freimanis; 36) Vasarn. — īp. Lilija Mačs; 37) Vasarn. — īp. Katrīne Miezītis; 38) Vasarn. — īp. Anna, Hermans un Alīse Meiers; 39) Vasarn. — īp. Anna Kaparjosta; 40) Vasarn. — īp. Jānis Kraķītis; 41) Vasarn. — īp. Elizabete Kvize; 42) Vasarn. — īp. Mārtiņš Koškins; 43) Vasarn. — īp. Sofija Mogiļņikovs; 44) Vasarn. — īp. Kārlis Lanskis; 45) Vasarn. — īp. Emīlija Lapsens; 46) Vasarn. — īp. Jānis Lapiņš; 47) Vasarn. — īp. Kārlis Lauva; 48) Vasarn. — īp. Mārtiņš Asants; 49) Vasarn. — īp. Antonija Apinis; 50) Vasarn. — īp. Rolfs Beikmans; 51) Vasarn. — īp. Minna Evalds; 52) Vasarn. — īp. Rūdolfs Gaučs; 53) Vasarn. — īp. Jēkabs Grundsteins; 54) Vasarn. — īp. Minna Paegle; 55) Vasarn. — īp. Roberts Paegle; 56) Vasarn. — īp. Jūle Purzāle; 57) Vasarn. — īp. Rūdolfs Kisters; 58) Vasarn. — īp. Aleksandrs Arturs Rams; 59) Va-

sarn. — ip. Jānis Bergmans; 60) Vasarn. — ip. Erichs Buša; 61) Vasarn. — ip. Persijs Hakens; 62) Jaunzeltiņi — ip. Elvira Bāliņš; 63) Vasarn. — ip. Alvīne Kālenbergs; 64) Vasarn. — ip. Mārtiņš Kalniņš; 65) Vasarn. — ip. Marija Egle; 66) Vasarn. — ip. Kārlis Kuks; 67) Vasarn. — ip. Ernests Brūders; 68) Meža dārzs — ip. Baldones virsmežniecība; 69) Vasarn. — ip. Jūle Brežinskis; 70) Kricburga māja — ip. Baldones sēravotu direkcija; 71) Veikala māja — ip. Baldones sēravotu direkcija; 72) Vasarn. — ip. Emīlija Markevics; 73) II pak. pamatskolas ēka — ip. Baldones pag. valde; 74) Vasarn. — ip. Ella Grābens; 75) Šepera māja — ip. Anna Šepers; 76) Dzintari — ip. Elza Rubenis; 77) Rūbas — ip. Vilis Rūba; 78) Vasarn. — ip. Ansis Birkants; 79) Vasarn. — ip. Teodors Priverts; 80) Vasarn. — ip. Otilija Nīcis; 81) Vasarn. — ip. Leokadija Laiviņš; 82) Vasarn. — ip. Marija Abramovičs; 83) Vasarn. — ip. Malvīne Davainis; 84) Vasarn. — ip. Valentīne Vasiļjevs; 85) Vasarn. — ip. Elīze Ozoliņš; 86) II iec. mežniecība — ip. Baldones virsmežniecība; 87) Skārna māja — ip. Baldones sēravotu direkcija; 88) Rūbas māja — ip. Jānis Rūba.

#### 7. Tirdzniecības un rūpniecības iestādes.

I šķ. restorāns-viesnīca, ip. Heinrichs Celms, tlr. 58.

Baldones patērētāju b-bas bufete, nomn. Līna Landovskis, tlr. 25.

#### Pansijas:

„Baltā pils“, ip. N. Mickevičs, tlr. 19;  
„Silva“, ip. Melānija Apinis, tlr. 48;  
Lazdiņa mājā, ip. S. Rozencveigs;  
„Atpūta“, ip. Milda Kreicers, tlr. 36;  
„Fromm“, ip. Lidija Šmits, tlr. 47;  
E. Liepkalna pans., tlr. 22.

#### Pārtikas preču tirgotavas:

Patērētāju b-bas kooperatīvs, ip. Baldones patēr. b-ba, tlr. 15;  
Sēravotu direkc. mājā, ip. Jānis Krastiņš, tlr. 27;  
„Ciršos“, ip. Jānis Rotkalns;  
Zāles mājā, ip. Kārlis Zāle;  
pie b-bas nama, ip. E. Adienis, tlr. 59;  
„Jaunzeltiņos“, ip. Natālija Liberts, tlr. 78.

Konditoreja, Bišu mājā, ip. Zelma Rotmanis.

Konditoreja-maiznīca, sēravotu direkc. mājā, ip. Arnolds Freimanis.

#### Galas tirgotavas:

patēr. b-bas mājā, ip. Jēkabs Kviesis, tlr. 61;  
pie sēravotu direkc. mājas, ip. Vilis Krastiņš, tlr. 29.

Vīnu un degvīna tirgotava, „Ciršos“, ip. Aleksandrs Kamerovskis.

Manufaktūras preču tirgotava, „Jaunzeltiņos“, ip. Feiga Markuševis.

#### Frizētavas:

sēravotu direkc. mājā, ip. Mārtiņš Buķis.

Aptieka, ip. Lidija Audriņš, tlr. 50.

Sērūdēns vannu dziedniecības iestāde, ip. Baldones sēravotu direkcija, tlr. 43 un 10.

8. **Dažādas ziņas.** Baldones ciems atrodas augstienē, virs kuŗas tieši pie paša ciema paceļas Morisona kalns, tuvā apkārtnē — Vanagkalns, Pilskalns un Riektukalns. Ciema tiešā tuvumā atrodas Ķekavas upe un Liliņu ezers. Jauki izkopti kūrmājas un Meža parks. Iespēšanas laikā kūrmājas tuvumā atklāta moderna peldētava (ar lēkšanas torni), kādas trūkums Baldonē bij stipri jūtams.

Tūristu apmetne atrodas Baldones patēr. b-bas namā, pārzine L. Landovska (tlr. 25). Tūristu aģents Jēkabs Grundšteins.

## 2. Birzgale.

**Birzgales** ciems ietilpst Rīgas apriņķa Birzgales pagastā.

1. **Vispārējs apskats.** Birzgales ciems attīstījies tiešā Birzgales pag. nama apkārtnē un par tādu apstiprināts 1932. g. Ciems atrodas uz bij. Lindes muižas Birzgales pusmuižas zemes, kas sadalīta amatniecībās un jaunsaimniecībās. Tuvākā pilsēta Jaunjelgava — 21 km, Lielvārdes ciems — 14 km un Vecmuižas ciems — 18 km. Birzgales ciemā ir 5 dažādi veikali. Veikalnieciskā dzīve ļoti klusa.

2. **Satiksmes (attālumi).** Birzgale atrodas 7 km no dzelz. stacijas Goba. Tiešas autobusu satiksmes nav; tuvākā autobusu pietāte (Vecmuižā) — 18 km.

3. **Iedzīvotāji.** Birzgalē 1935. g. bijuši 375 iedzīvotāji, no kuriem 168 (44,80%) vīrieši un 207 (55,20%) sievietes. Pēc tautības šie iedzīvotāji sadalās sekoši: 361 (96,27%) latvieši, 6 (1,60%) vācieši, 5 (1,33%) lielkrievi, 1 (0,27%) žīds un 2 (0,53%) pārējo tautību iedzīvotāji. Pavisam ciemā dzīvo 61 ģimene.

4. **Valsts, pašvaldības un sabiedriskas iestādes.** Birzgalē atrodas Birzgales pag. valde (tlr. 14), policija (tlr. 27), pasts (pag. namā), Birzgales ev. lut. draudzes baznīca, mācītāja māja (tlr. 12), pamatskola (tlr. 11), Birzgales iec. mežniecība (tlr. 4) un Birzgales piensaimnieku s-ba (tlr. 16). Latv. jaunatnes sav-ba ciemā iekārtojusi b-bas namu ar izrikojumu zāli un skatuvi. Ciemā atrodas Birzgales rajona ārsta ambulance (rajona ārsts A. Davidovičs, tlr. 17) un aptieka (tlr. 19).

5. **Apdzīvoto vietu (māju) skaits, raksturs un labierīcības.** Ciemā atrodas 35 apdzīvotas vietas (mājas), no kuŗām 34 (97,14%) pieder latviešiem. No minētām 35 mājām 14 (40,00%) ir ar sešām un vairāk telpām (istabām), 7 (20,00%) ar piecām, 6 (17,14%) ar trim, 5 (14,20%) ar četrām un 3 (8,57%) ar divām istabām.

29 (82,86%) mājas dzeramo ūdeni ņem no akām, 2 (5,71%) no sūkņiem, 1 (2,86%) no upes un 3 (8,57%) dzeramo ūdeni piegādā citā veidā.

Visu 35 māju telpas apgaismo ar petrolejas lāmpām.

6. **Apdzīvoto vietu (māju) īpašnieki.** 1) Ārsta māja un aptieka — īpašn. pagasta sabiedrība, 2) Birzgales Nac. Jaun. sav-bas nams — ip. pagasta sabiedrība; 3) Birzgales mežziņa māja — ip. Mežu departaments; 4) Ozolkalni — ip. Bramaņa mant.; 5) Kalēji — ip. M. Rijnieks; 6) Meldeji — ip. Lība Pētersons; 7) Cīruļi — ip. Ludvigs Bārenītis; 8)



Cieni Rīgas apriņķī.

Zemiši — ip. Kārlis Zemītis; 9) Vanķi — ip. Kārlis Permants; 10) Šļukas kalns — ip. Andrējs Purenis; 11) Pumpuri — ip. Mārtiņš Saulgozis; 12) Kešteri — ip. Juris Dimants; 13) Vanagi — ip. Darbera mantin.; 14) Rijnieki — ip. Jānis Kurzemnieks; 15) Ābelites — ip. Mārtiņš Ausmanis; 16) Rūķi — ip. Jānis Saulgozis; 17) Upmali — ip. Juris Purenis; 18) Tiltnieki — ip. Kaupmaņa mantin.; 19) Salas — ip. Kate Striķeris; 20) Jaunsalas — ip. Jānis Skuja; 21) Salinas — ip. Andrējs Kaktietis; 22) Dzeni — ip. Dārte Krišjānis; 23) Segliņi — ip. Mārtiņš Segliņš; 24) Šlaunes — ip. Lejiņa mantin.; 25) Baznīcas-Tilķeni — ip. Avena mantin.; 26) Mācītāja māja — ip. Birzgales draudze; 27) Aizsiles — ip. Jānis Pilāts; 28) pagasta nams — ip. pagasta sab-ba; 29) Nespējnieku nams — ip. pagasta sab-ba; 30) Auziņi — ip. Kārlis Bilders; 31) Siliņi — ip. Mārtiņš Liestiņš; 32) Amatnieki — ip. Jānis Sodums; 33) „Bite“ — ip. Sabiedrība; 34) Mētras — ip. Mārtiņš Kārklis; 35) Skola — ip. pagasta sabiedrība; 36) Mucenieki — ip. Anna Brūntāls; 37) Briežarājumi — ip. Vilhelms Bušs.

### 7. Tirdzniecības un rūpniecības iestādes.

Patērētāju b-bas kooperatīvs, ip. patēr. b-ba „Bite“, tlr. 10.

Pārtikas preču tirgotava, „Ozolkalnos“, ip. Kārlis Zemītis, tlr. 8.

Degvīna tirgotava, „Rūkos“, ip. Jānis Saulgozis, tlr. 22.

Frizētava, ip. Elza Veiss.

Apotieka, ip. Hanna Mizroks, tlr. 19.

8. **Dažādas ziņas.** Ciema tiešā tuvumā atrodas mazā Birzgales upīte un Vec- un Jaunsiliņu kapi. Tūristu apmetnes ierīkotas Krauku, Maltanu un Mazklāvu mājās.

## 3. Garezeri.

Garezeru ciems ietilpst Rīgas apriņķa Ādažu pagastā.

1. **Vispārējs apskats.** Garezeru ciems atrodas uz bij. Carnikavas muižas zemes. Sadalot šo zemi uz agrārlikumam pamata, Centrālā zemes ierīcības komiteja 1932. g. ieprojektējusi un apstiprinājusi plānu Garezeru ciema izbūvei. Šim nolūkam atdalīti 150 apbūves gabali, no kuriem 9 jau apbūvēti. Ciems atrodas tuvu Rīgas jūras līča krastam, kādēļ var paredzēt, ka tas ar laiku izvērtīsies par vasarnīcu vietu. Rīgas pilsētas tuvums, sevišķi pēc Rīgas—Saulkrastu šosejas un Rīgas—Limbažu dzelzceļa izbūves, var visai labvēlīgi ietekmēt Garezeru ciema attīstību. Pagaidām šē vēl nav ne amatniecības, ne rūpniecības uzņēmumu, ne arī tirdzniecības veikalu.

2. **Satiksmē (attālumi).** Garezeru ciems atrodas 10 km attālumā no Ādažu pag. nama. Tuvākās dzelzce. stacijas Gauja un Līlaste — 1,5 km. Autobusu satiksme ar Rīgu no tuvākās autobusu pietātnes, kas atrodas pie Ādažu pag. nama.

3. **Iedzīvotāji.** Garezeru ciemā 1935. g. bijuši 27 iedzīvotāji, no kuriem 11 (40,74%) vīrieši un 16 (59,26%) sievietes — visi latvieši. Pavisam ciemā (ziemas sezonā) dzīvojušas 4 ģimenes.

4. **Valsts, pašvaldības un sabiedriskas iestādes.** Nav.

5. **Apdzīvoto vietu (māju) skaits, raksturs un labierīcības.** Ciemā atrodas 4 apdzīvotas vietas (mājas), kas visas pieder latviešiem. Starp minētām 4 mājām 2 (50,00%) ir ar četrām telpām (istabām), 1 (25,00%) ar piecām un 1 (25,00%) ar divām istabām.

2 (50,00%) mājas dzērāmo ūdeni nem no sūkņiem, bet 2 (50,00%) no akām.

Visu 4 māju telpas apgaismo ar elektrību.

6. **Apdzīvoto vietu (māju) īpašnieki.** 1) Kaķi — īpašn. Pēteris Pētersons, 2) Karašas — ip. Trīne Jēkabsons; 3) Skabi — ip. Mārtiņš Lēģers; 4) Sproģi — ip. Mārtiņš Siliņš; 5) Garezera ciems Nr. 110F „Virsīši“ — ip. Al. un Ant. Klaviņi; 6) Garezera ciems Nr. 116F — ip. Emīls Brēms; 7) Garezera ciems Nr. 147F — ip. Kārlis Freimūts; 8) Garezera ciems Nr. 153F — ip. Ella Banga, dz. Reinbergs; 9) Garezera ciems Nr. 155F — ip. Kārlis Bechmanis; 10) Garezera ciems Nr. 170F — ip. Gustavs Rozentāls; 11) Garezera ciems Nr. 179F — ip. Marija Zeķīte; 12) Garezera ciems Nr. 187F — ip. Gvido Gross; 13) Garezera ciems Nr. 189F — ip. Pauls Vimba; 14) Jaunlaveri — ip. Gusta Štālberga mantinieki.

7. **Tirdzniecības un rūpniecības iestāžu nav.**

8. **Dažādas ziņas.** Ciema tiešā tuvumā atrodas Garezeru ezers un Rīgas jūras līča krasts, Gauja — 1,5 km. Visapkārt ciemam priežu meži, kas tam piešķir sevišķu jaukumu. Latvijas skautu centrālā organizācijai un b-bai Latvijas Vanagi šē savas apmetnes, kurās var apmesties arī tūristi.

## 4. Gravas.

Gravu ciems ietilpst Rīgas apriņķa Vidrižu pagastā.

1. **Vispārējs apskats.** Gravu ciems atrodas tiešā tuvumā pie Vidrižu pag. nama un saukts senāk par Lejas krogu. Ciems nodibināts 1932. g. sakarā ar nodokļu un pašvaldības dep—ta ierosinājumu, nolūkā pastiprināt uzraudzību par tirgošanos ar reibinošiem dzērieniem. Ciemā atrodas 1 pirmās šķiras krodzniecības veikals ar viesnīcu, ūdens dzirnavas un 4 veikali.

2. **Satiksmē (attālumi).** Gravu ciems atrodas 9 km attālumā no dzelzce. stacijas Ziediņi. Tiešas autobusu satiksmes ar Rīgu nav, bet pastāv autobusu satiksme ar Limbažu pilsētu un dzelzce. staciju Inčukalns; autobusu pietāte atrodas ciema centrā.

3. **Iedzīvotāji.** Gravu ciemā 1935. g. bijis 116 iedzīvotāju, no kuriem 47 (40,52%) vīrieši un 69 (59,48%) sievietes. Pēc tautībām šie iedzīvotāji sadalās sekoši: 109 (93,96%) latvieši, 4 (3,45%) poļi un 3 (2,59%) vācieši. Pavisam ciemā dzīvo 34 ģimenes.

4. **Valsts, pašvaldības un sabiedriskas iestādes.** Gravu ciemā atrodas Vidrižu pag. valde (tlr. 4), Vidrižu pasta-tēlegrafa kantoris (tlr. 100), Vidrižu telefona centrāle, I pak. pamatskola (tlr. 5), pieņotava, Vidrižu rajona ārsta ambulance (tlr. 15)

un aptieka (tlr. 34). Ciemā tālruna satiksme notiek caur Vidrižu centrālī.

**5. Apdzīvoto vietu (māju) skaits, raksturs un labierīcības.** Ciemā atrodas 16 apdzīvotas vietas (mājas), no kurām 15 (93,75%) pieder latviešiem. No minētām 16 mājām 4 (25,00%) ir ar sešām un vairāk telpām (istabām), 4 (25,00%) ar divām, 3 (18,75%) ar četrām, 2 (12,50%) ar trim, 1 (6,25%) ar vienu istabu, 1 (6,25%) ar piecām un 1 (6,25%) ar nezināmu istabu skaitu.

10 (62,50%) mājās dzeramo ūdeni nem no akām, bet 6 (37,50%) no sūkņiem.

10 (62,50%) māju telpas apgaismo ar petrolejas lampām, bet pārējo 6 (37,50%) ar elektrību.

**6. Apdzīvoto vietu (māju) īpašnieki.** 1) Gravas — īpašn. Benita Šulcs; 2) Graudi — īp. Vidrižu patēr. b-ba „Grauds“; 3) Pasta māja — īp. Pasta un tālgrāfa dep.—ts; 4) Doktorāts — īp. Vidrižu pag. pašvaldība; 5) pagastnams — īp. Vidrižu pag. pašvaldība; 6) Vidrižu I pak. pamatskola — īp. Vidrižu pag. pašvaldība; 7) Meldeņi — īp. Augusts Kurzemnieks; 8) Vēverkalni — īp. Olga Langhāns; 9) Vaivari — īp. Oskars Volkovs; 10) Priežkalni — īp. Jānis Alksnītis; 11) Kušķēni — īp. Vīganta mantin.; 12) Ausiņi — īp. Mārtiņš Briedis; 13) Jaunausiņi — īp. Arnolds Briedis; 14) Ceriņi — īp. Jānis Lācis; 15) Vaivaru mazm. — īp. Zelma Volkovs; 16) Ezerieši — īp. Jānis Kalniņš.

#### 7. Tirdzniecības un rūpniecības iestādes.

1. šķ. traktieris, īp. Irēna Šulcs, tlr. Vidriži 13.

Kooperatīva veikals „Graudos“, īp. Vidrižu patēr. b-ba „Grauds“, tlr. Vidriži 14.

Pārtikas preču tirgotava „Cerinos“, īp. Alīde Strazdiņš, tlr. Vidriži 22.

Vīnu tirgotava „Vaivaros“, īp. Oskars Volkovs, tlr. Vidriži 18.

Frizētava, īp. Berta Kiršbaums, tlr. Vidriži 14.

Ūdensdzirnavas „Meldeņos“, īp. Augusts Kurzemnieks, tlr. Vidriži 10.

Aptieka, īp. Edgars Brepelis, tlr. Vidriži 34.

**8. Dažādas ziņas.** Graavu ciema tiešā tuvumā atrodas Aģes un Viršu upes un Dzirnau ezers. Jauka atpūtas vieta ir Vidrižu parks. Ciema tuvumā paceļas senlatviešu pilskalns, tā saucaimais Kaniņkalns.

## 5. Inčukalns.

Inčukalna ciems ietilpst Rīgas apriņķa Inčukalna pagastā.

**1. Vispārējs apskats.** Inčukalna ciems attīstījies uz bij. Inčukalna muižas zemes. Jau ap 1875. g. toreizējais muižas īpašnieks uzcēlis tagadējā ciemā vairākas ēkas muižas graudnieku, amatnieku un citu kalpotāju novietošanai. Būvējot Rīgas—Valkas dzelzceļu, pag. simtga astoņdesmitos gados ciema rajonā ierīkota dzelzceļa stacija Inčukalns (Hincenberg), kas zināmā mērā sekmējusi ciema attīstību. Tā tomēr bijusi visai lēna, līdz pat 1900. g., jo trūcis zemes, kur būvē-

ties. Sākot ar 1906. g. muižas īpašnieks sācis iznomāt atsevišķus gruntsgabalus, kurus to ieguvēji strauji apbūvējuši. Visdzīvākā būvēšanās atzīmējama 1912.—1914. g., kad ciems jau ieguvis miesta izskatu. Kara laikā ciemā ietilpstošā dzelzce. stacija un vairākas ēkas nopostītas; tās tagad jau atjaunotas. Izvedot agrārreformu, iedalīts daudz jaunu apbūves gabalu, un ciema apbūvēšanās gājusi sevišķi rosīgi uz priekšu.

Ciemā ir 2 viesnīcas, 2 gaļas tirgotavas, 1 konditoreja un 9 dažāda veida veikali.

**2. Satiksme (attālumi).** Inčukalna ciems atrodas tiešā tuvumā pie Inčukalna pag. nama un dzelzce. stacijas Inčukalns. Tiešas autobusu satiksmes ar Rīgu nav.

**3. Iedzīvotāji.** Inčukalna ciemā 1935. gadā bijuši 334 iedzīvotāji, no kuriem 164 (49,10%) vīrieši un 170 (50,90%) sievietes. Pēc tautībām šie iedzīvotāji sadalās sekoši: 305 (91,32%) latvieši, 7 (2,09%) vācieši, 5 (1,50%) poļi, 3 (0,90%) žīdi, 2 (0,60%) lielprieži, 2 (0,60%) igauņi, 1 (0,30%) baltkrievs un 9 (2,69%) pārējo tautību iedzīvotāji. Pavisam ciemā dzīvo 114 ģimenes.

**4. Valsts, pašvaldības un sabiedriskas iestādes.** Inčukalna ciemā atrodas Inčukalna pag. valde (tlr. 225), pasta-tēlegr. kantoris (tlr. 296), Inčukalna virsmežniecība (tlr. 214) un 2 mežniecības, pienotava un Inčukalna tautas nams ar izrikojumu zāli un skatuvi. Pie ciema atrodas Inčukalna rajona ārsta ambulance (ārste M. Jurka, tlr. 244), aptieka (tlr. 218) un vecmāte (tlr. 255). Ciemā dzīvo arī Juglas elektrības uzņēmuma Inčukalna rajona montiers (tlr. 202).

**5. Apdzīvoto vietu (māju) skaits, raksturs un labierīcības.** Ciemā atrodas 68 apdzīvotas vietas (mājas), no kurām 63 (92,65%) pieder latviešiem. No minētām 68 mājām 18 (26,47%) ir ar sešām un vairāk telpām (istabām), 15 (22,06%) ar divām, 11 (16,18%) ar trim, 11 (16,18%) ar vienu, 7 (10,29%) ar četrām un 5 (7,35%) ar piecām istabām, 1 (1,47%) ar nezināmu istabu skaitu.

61 (89,71%) mājā dzeramo ūdeni nem no akām, 5 (7,35%) no sūkņiem, bet 2 (2,94%) dzeramo ūdeni piegādā citādā veidā.

36 (52,94%) māju telpas apgaismo ar petrolejas lampām, bet 31 (45,59%) ar elektrību, 1 (1,47%) nenoskaidrots apgaismošanas veids.

**6. Apdzīvoto vietu (māju) īpašnieki.** 1) Āres — īpašn. Jānis Gulbis; 2) Ankorīni — īp. Jānis Ankorīņš; 3) Andersonu mājas — īp. Osvalds Andersons; 4) Aptieka — īp. Eduards Fridenfelds; 5) Ābola m. — īp. Jūlijs Ābols; 6) Aleksandra m. — īp. Tieslietu ministrija; 7) Ābelskalni — īp. Andrējs Rubenis; 8) Avotiņi-Kuze I — īp. Kārlis Kuze; 9) Alviņas-Priedulājs — īp. Juris Šmits; 10) Avotkalni — īp. Emīlija Martinsons; 11) Baložī — īp. Artūrs Balodis; 12) Beiroti — īp. Eduards Beirots; 13) Biriņi — īp. Jānis Biriņš; 14) Benzes m. — īp. Alma Benze; 15) Brūvera m. — īp. Kārlis Brūveris; 16) Bergini — īp. Otiļija Bergins; 17) Bērziņa m. — īp. Jānis Bērziņš; 18) Cerības — īp. Minna Duncītis; 19) Daukšas m. — īp. Anna Spalviņš; 20) Družkova m. — īp. Zenta Družkova; 21) Ceriņi — īp. Jānis Riekstiņš; 22) Doktorāts — īp. Inčukalna pag. pašvaldība; 23) Dārziņi — īp. Frīdrihs Kalniņš; 24) Daugava — īp. Juris Linde; 25) Ērgļi —

īp. Jānis Erglis; 26) Fastena m. — īp. Roberts Fastens; 27) Gailīši — īp. Anna Gailis; 28) Gregora m. — īp. Kristīne Gregors; 29) Gauja — īp. Lauks. ekon. sab-ba „Gauja“; 30) Jaka m. — īp. Macina Jaks; 31) Kīša m. — īp. Krišjānis Kīsis; 32) Klingo m. — īp. Teofilis Klingo; 33) Kordaži — īp. Jānis Stepans; 34) Kirmuša m. — īp. Jānis Kirmušs; 35) Kraukļi I — īp. Kārlis Krauklis; 36) Krūmiņa m. — īp. Luīze Šulcs; 37) Kraukļi II — īp. Kārlis Krauklis; 38) Kupliņi — īp. Miķelis Kupliņš; 39) Liepas m. — īp. Milija Meinerts; 40) Lāmes m. — īp. Alma Lāme; 41) Lazdiņa m. — īp. Zinaida Lazdiņš; 42) Liķa m. — īp. Jānis Liķis; 43) J. Lindes m. — īp. Jānis Linde; 44) E. Lindes m. — īp. Ernests Linde; 45) Mazura m. — īp. Arvīds Mazurs; 46) Mellupi — īp. Aleksandrs Mellups; 47) Neikeni — īp. Jānis Neikens; 48) Mazneikeni — īp. Mārtiņš Neikens; 49) Pētersoni — īp. Ludvīgs Pētersons; 50) Pasts — īp. Pasta-tēlegr. dep-ts; 51) Pļavgaili — īp. Miķelis Pļavgailis; 52) Putniņi — īp. Emīlija Fogels; 53) Paegliši — īp. Jēkabs Paeglītis; 54) Purciemī — īp. Kārlis Andersons; 55) Porieša m. — īp. Vilhelms Porietis; 56) Priednieki — īp. Jānis Bērziņš; 57) Purkališi — īp. Dāvids Purkalītis; 58) Raimonda m. — īp. Sofija Raimonds; 59) Riekstiņa m. — īp. Teodors Riekstiņš; 60) Ratnieki — īp. Jānis Ratnieks; 61) Rudzūkrūmiņi — īp. Jānis Kaušens; 62) Sniedzes — īp. Aleksandrs Būmanis; 63) Stūriši — īp. Jūlijs Brants; 64) Strautiņi — īp. Jānis Krūmiņš; 65) Sekme — īp. Jānis Grīnbergs; 66) Šulmaņa m. — īp. Reinis Šulmanis; 67) Zeltiņi — īp. Aleksandrs Zeltiņš; 68) Zemīša m. — īp. Elmārs Zemītis; 69) Virsmežniecība — īp. Mežu dep-ts; 70) Virši — īp. Pāvils Šmits; 71) Valdena m. — īp. Jūlijs Valdēns; 72) Vītiņi — īp. Eduards Vītiņš; 73) Vējiņi — īp. Mārtiņš Vītols; 74) Heedes m. 149F — īp. Herberts Heede; 75) Inčukalna muiža 239F — īp. Olga Zeibots; 76) Inč. m. — 238F, 237F — īp. Marija Arends; 77) Inč. m. 241F — īp. Hugo Bērziņš; 78) Inč. m. 226F — īp. Aleksandrs Būmanis; 79) Inč. m. 225F — īp. Kārlis Jēgermanis; 80) Inč. m. 224F — īp. Kārlis Jēgermanis; 81) Inč. m. 222F — īp. Leopolds Venderots; 82) Inč. m. 184F, 183F — īp. Jānis Grīnbergs; 83) Inč. m. 262F — īp. Osvalds Andersons; 84) Inč. m. 263F — īp. Emīlija Lūļa; 85) Inč. m. 180F — īp. Osvalds Andersons; 86) Inč. m. 409F — īp. Elza Veidemanis; 87) Inč. m. 414F — īp. Marta Zirnis; 88) Inč. m. 170F — īp. Kārļa Zevera mantin.; 89) Inč. m. 167F — īp. Hilda Jirgenšons; 90) Inč. m. 265F — īp. Eduards Bērziņš; 91) Inč. m. 178F — īp. Jēkabs Žisbergs; 92) Inč. m. 163F — īp. Ādama Strazdiņa mantin.; 93) Inč. m. 159F — īp. Olgerts Bišers; 94) Inč. m. 160F — īp. Milda Kamars; 95) Inč. m. 154F — īp. Jānis Eglītis; 96) Inč. m. 146F — īp. Teodors Sachalins; 98) Inč. m. 147F — īp. Alvīne Zālīte; 99) Inč. m. 148F — īp. Richards Martinsons; 100) Inč. m. 145F — īp. Paulis Matisons; 101) Inč. m. 143F — īp. Jānis Raudiņš; 102) Inč. m. 141F — īp. Nikolajs Vālbergs; 103) Inč. m. 139F — īp. Aleksandrs Novackis; 104) Inč. m. 137F — īp. Emīlija Gravelsons; 105) Inč. m. 135F — īp. Nikolajs Vlasovs; 106) Inč. m. 218F, 219F — īp. Inčukalna pag. pašvaldība; 107) Inč. m. 192F — īp. Jānis Siliņš; 108) Inč. m. 212F — īp. Eduards Beirots; 109) Inč. m. 471F — īp. Arnolds Evers; 110) Inč. m. 478F — īp. Bernhards Skaliņš; 111) Inč. m. 479F — īp. Rafaels Hirš-

horns; 112) Inč. m. 480F — īp. Pauls Irbe; 113) Inč. m. 481F — īp. Jēkabs Karulis; 114) Inč. m. 482F — īp. Marija Krastiņš; 115) Inč. m. 483F — īp. Pēteris Skrastiņš; 116) Inč. m. 484F — īp. Ernests Krišjānis; 117) Inč. m. 485F — īp. Indriķis Erdmanis; 118) Inč. m. 486F — īp. Pauls Auniņš; 119) Inč. m. 487F — īp. Voldemārs Ragis-Rage; 120) Inč. m. 488F — īp. Hugo Voitans; 121) Inč. m. 489F — īp. Šmārs Šeiniņš; 122) Inč. m. 490F — īp. Artūrs Strēle; 123) Inč. m. 491F — īp. Antons Želubovskis; 124) Inč. m. 492F — īp. Mārtiņš Kalniņš; 125) Inč. m. 493F — īp. Antons Želubovskis; 126) Inč. m. 494F — īp. Ferdinands Pinters; 127) Inč. m. 495F — īp. Augusts Knaps; 128) Inč. m. 496F — īp. Ādolfs Kampe; 129) Inč. m. 497F — īp. Augusts Ziemeļis; 130) Inč. m. 498F — īp. Pēteris Sukse; 131) Inč. m. 499F — īp. Fricis Bergholcs; 132) Inč. m. 500F — īp. Jānis Vilks; 133) Inč. m. 501F — īp. Minna Auziņš; 134) Inč. m. 502F — īp. Pēteris Grasis; 135) Inč. m. 504F — īp. Aleksandrs Tikans; 136) Inč. m. 505F — īp. Jānis Dekerts; 137) Inč. m. 506F — īp. Kārlis Grasis; 138) Inč. m. 507F — īp. Krišs Krūmiņš; 139) Inč. m. 508F — īp. Marija Bajars; 140) Inč. m. 509F — īp. Jūlijs Perlbachs; 141) Inč. m. 510F — īp. Voldemārs Bambergs; 142) Inč. m. 256F, 257F — īp. Pasta-tēlegr. dep-ts; 143) Pagasta nams 202F, 203F — īp. Pag. pašvaldība; 144) Tautas nams 190F — īp. Pag. pašvaldība; 145) Jaunvirši 38aF — īp. Pāvils Šmits.

#### 7. Tirdzniecības un rūpniecības iestādes.

Viesnīca, īp. Artūrs Vigants.

Tējnīca „Purkališos“, īp. Dāvids Purkalītis, tlr. 219.

#### Bufetes:

Tautas namā, nomn. Anna Spalviņš;

Inčukalna dzelz. stacijā, nomn. Artūrs Vigants, tlr. 212.

#### Pārtikas preču tirgotavas:

„Sekmēs“, īp. Rūdolfs Bērziņš, tlr. 203;

„Beirotos“, īp. Kārlis Reinsons, tlr. 248;

Koloniāl- un dažādu lauksaimniecības preču veikals „Gauja“, īpašn. pajū sab-ba „Gauja“, tlr. 215.

Konditoreja pagasta mājā, īp. Visvalds Krieviņš, tlr. 251.

#### Gaļas tirgotavas:

„Sekmēs“, īp. Osvalds Āboliņš;

„Kraukļos I.“, īp. Artūrs Tiltiņš, tlr. 257.

Apavutirgotava Beirota mājā, īp. Emma Zilnieks, tlr. 254.

#### Frizētavas:

Beirota mājā, īp. Zelma Cīrulis;

Sekmēs, īp. Elza Dzērve.

Kokmateriālu un malkas tirgotava, īp. Viljāms Zaks, tlr. 213.

Aptieka, īp. Eduards Freidenfelds, tlr. 218.

8. **Dažādas ziņas.** 4 km no ciema atrodas Gaujas upe, kuŗas krastos, starp Rīgas—Valkas un Rīgas—Limbažu šosejām attīstījusies plaša vasaŗnieku kolonija. Satiksme starp dzelz. staciju Inčukalns, tā tad Inčukalna ciemu un šo koloniju uztura autobusi.

## 6. Jumprava.

**Jumpravas** ciems ietilpst Rīgas apriņķa Jumpravas pagastā.

1. **Vispārējs apskats.** Senāk Jumpravas ciems saukts par Lieljumpravu. Tas izveidojies pie dzelz. stacijas Jumpravas agrārreformas laikā, kad iedzīvotājos valdīja stingra tendence apmesties dzc. staciju tuvumā. Ciemā ir 1 otrās šķiras krodzniecības veikals, 2 gaļas tirgotavas, 9 dažāda veida veikali un 2 rūpn. uzņēmumi.

2. **Satiksmē** (attālumi). Jumpravas ciemu krusto Rīgas—Daugavpils dzc., kura stacija Jumprava atrodas ciema centrā. Ari Jumpravas pag. nams atrodas ciema centrā. Autobusu satiksmes nav.

3. **Iedzīvotāji.** Jumpravas ciemā 1935. g. bijuši 364 iedzīvotāji. No kuriem 180 (49,45%) vīrieši un 184 (50,55%) sievietes. Pēc tautībām šie iedzīvotāji sadalās sekoši: 313 (85,99%) latvieši, 28 (7,69%) lielkrievi, 9 (2,48%) vācieši, 8 (2,20%) žīdi, 4 (1,10%) baltkrievi, 1 (0,27%) lietuvietis un 1 (0,27%) pārējo tautību iedzīvotājs. Pavisam ciemā dzīvo 119 ģimenes.

4. **Valsts, pašvaldības un sabiedriskas iestādes.** Jumpravas ciemā atrodas Jumpravas pag. valde (tlr. 2), pasta-tēlegr. kantoris (tlr. 94). Jumpravas labdarības b-bas nams ar izrikojumu zāli un skatuvi atrodas 6 km no ciema. Jumpravas ciemā ir Jumpravas rajona ārsta ambulance (tlr. 38) un aptieka (tlr. 45).

5. **Apdzīvoto vietu (māju) skaits, raksturs un labierīcības.** Ciemā atrodas 67 apdzīvotas vietas (mājas), no kurām 66 (98,51%) pieder latviešiem. No minētām 67 mājām 24 (35,82%) ir ar divām telpām (istabām), 17 (25,37%) ar trim, 8 (11,94%) ar sešām un vairāk istabām, 8 (11,94%) ar vienu, 7 (10,45%) ar četrām un 3 (4,45%) ar piecām istabām.

61 (91,04%) mājā dzērāmo ūdeni nem no akām, 4 (5,97%) no sūkņiem, bet 2 (2,99%) dzērāmo ūdeni piegādā citā veidā.

57 (85,07%) māju telpas apgaismo ar petrolejas lampām, bet 10 (14,93%) ar elektrību.

6. **Apdzīvoto vietu (māju) īpašnieki.** 1) 157. — īpašn. Alberts Dundurs; 2) 160. — īp. Anna Eglītis; 3) 161. — īp. Mārtiņš Averks; 4) 162. — īp. Jānis Prāms; 5) 163. — īp. Jānis Tauriņš; 6) 165. — īp. M. Popena mant.; 7) 166. — īp. Jānis Mednis; 8) 167. — īp. Jānis Stūrmanis; 9) 168. — īp. Jānis Petrovičs; 10) 169. — īp. Jānis Lablaiks; 11) 170. — īp. Jānis Bērstele; 12) 175. — īp. Mārtiņš Lablaiks; 13) 176. — īp. Kārlis Latvietis; 14) 177. — īp. Milda Sniedze; 15) 179. — īp. Patērētāju b-ba; 16) 180. — īp. Milda Krastiņš; 17) 181. — īp. pag. valde; 18) 184. — īp. Ernests Zariņš; 19) 185. — īp. Pēteris Tauriņš; 20) 187. — īp. Jānis Liepiņš; 21) 191. — īp. Kārlis Kibilds; 22) 192. — īp. Jānis Strazdiņš; 23) 193. — īp. Mārtiņš Kalniņš; 24) 196. — īp. Jānis Liģeris; 25) 197. — īp. Mikēlis Zanders; 26) 198. — īp. Mikēlis Naire; 27) 199. — Jānis Kalniņš; 28) 200. — īp. P. Vitola mantin.; 29) 202. — īp. Auguste Bakmanis; 30) 203. — īp. Jānis Pacejs; 31) 205. — īp. Andrējs Stūrnieks; 32) 206. — īp. Andrējs Bērziņš; 33) 207. — īp. Kārlis Puzuks; 34) 208. — īp. Andrējs Griķis; 35) 209. — īp. Jūlija Zommers; 36) 210. —

īp. Jūlijs Rundelis; 37) 211. — īp. Erna Heizelis; 38) 212. — īp. Marta Ronis; 39) 213. — īp. Kristīne Sarkanais; 40) 215. — īp. Kārlis Rezgālis; 41) 216. — īp. Andrējs Kaktiņš; 42) 218. — īp. Jumpravas Labdar. b-ba; 43) 276. — Jumpravas pag. sab-ba; 44) 281. — īp. Francis Sproģis; 45) 284. — īp. Kārlis Balsers; 46) 287. — īp. Jānis Silis; 47) 293. — īp. Pēteris Deksnis; 48) 315. — īp. Jānis Krūmiņš; 49) 317. — īp. Reinis Lejnīeks; 50) 318. — īp. Jānis Ozoliņš; 51) 319. — īp. Andrējs Zvirgzdiņš; 52) 322. — īp. Arvīds Mārtinsons; 53) 325. — īp. Juris Ermansons; 54) 331. — īp. Jānis Silis; 55) 337. — īp. Kārlis Meiers; 56) Dzintari — īp. Ede Zālītis un Anna Klapmanis; 57) Jumpravas — īp. Dzelzceļa stacija; 58) Jumpravas — īp. Lauksaimn. b-ba; 59) Suķes-Ozoliņš — īp. Andrējs Ozoliņš; 60) Suķes-Tuksnesis — īp. Minna Tuksnesis; 61) Suķes-Lielais — īp. Andrējs Lielais; 62) Suķes-Keizars — īp. Jēkabs Keizars; 63) Suķes-Sikais — īp. Juris Sikais; 64) Suķes-Jansons — īp. Jānis Jansons; 65) Suķes-Grīslītis — īp. Kārlis Grīslītis; 66) Suķes — īp. Labdarības b-ba; 67) Suķes-Krauklis — īp. A. Kraukļa mantin.; 68) Suķes-Strazdiņš — īp. Jānis Strazdiņš; 69) Suķes-Ranka — īp. Lība Ranka; 70) Jaunlomaņi — īp. Jānis Ogrēns; 71) Jaunlomaņi — īp. Jānis Bakmanis; 72) Jaunlomaņi — īp. Jānis Lapiņš; 73) Jaunlomaņi — īp. Mārtiņš Bumbieris; 74) Jaunlomaņi — īp. Emīlija Smalkais; 75) Jumprava 158. — īp. Emma Dundurs; 76) Jumpr. 159. — īp. Jānis Bērziņš; 77) Jumpr. 164. — īp. Alfreds Strazdiņš; 78) Jumpr. 171. — īp. Katrīne Bērstele; 79) Jumpr. 173. — īp. Jānis Bērstele; 80) Jumpr. 174. — īp. Jānis Lablaiks; 81) Jumpr. 178. — īp. Tīrgus laukums; 82) Jumpr. 183. — īp. Antonija Trups; 83) Jumpr. 186. — īp. Pēteris Tauriņš; 84) Jumpr. 188. — īp. Jānis Liepiņš; 85) Jumpr. 189. — īp. Jānis Peikste; 86) Jumpr. 190. — īp. Alvīne Kauliņš; 87) Jumpr. 194. — īp. Jānis Brants; 88) Jumpr. 195. — īp. Emīls Eglītis; 89) Jumpr. 201. — īp. Jānis Silis; 90) Jumpr. 204. — īp. Jānis Voldemārs Sniedze; 91) Jumpr. 214. — īp. Kārlis Averkis; 92) Jumpr. 217. — īp. Apolonijs Trups; 93) Jumpr. 219. — īp. Rembates virsmežn.; 94) Jumpr. 238. — īp. Roberts Bērze; 95) Jumpr. 282. — īp. Pēteris Zariņš; 96) Jumpr. 283. — īp. Alfreds Sproģis; 97) Jumpr. 285. — īp. Jānis Mecs; 98) Jumpr. 286. — īp. Ernests Bušmanis; 99) Jumpr. 288. — īp. Jānis Smiters; 100) Jumpr. 289. — īp. Jānis Pacejs; 101) Jumpr. 290. — īp. Mārtiņš Popenis; 102) Jumpr. 291. — rezerv. gab. 103) Jumpr. 292. — īp. Jānis Bērstele; 104) Jumpr. 294. — īp. Jānis Ozoliņš; 105) Jumpr. 295. — īp. Jānis Lablaiks; 106) Jumpr. 309. — īp. Jānis Vītols; 107) Jumpr. 310. — īp. Jānis Prāms; 108) Jumpr. 311. — īp. Alfreds Strazdiņš; 109) Jumpr. 312. — īp. Alfreds Popenis; 110) Jumpr. 313. — īp. Adolfs Banders; 111) Jumpr. 314. — īp. Jānis Osis; 112) Jumpr. 316. — īp. Hermīne Lablaiks; 113) Jumpr. 321. — īp. Alvīne Kauliņš; 114) Jumpr. 323. — īp. Gerhards Vilinskis; 115) Jumpr. 324. — īp. Reinis Brants; 116) Jumpr. 326. — īp. Anna Kaktiņš; 117) Jumpr. 329. — īp. Jumpravas krājkase; 118) Jumpr. 330. — īp. Urzula Šlepetis; 119) Jumpr. 332. — īp. Kārlis Rezzālis; 120) Jumpr. 333. — rezerv. gab.; 121) Jumpr. 335. — īp. Roberts Eltermanis; 122) Jumpr. 336. — īp. Jānis Špolnieks; 123) Jumpr. 338. — īp. Andrējs Griķis; 124) Suķes — īp. Andrējs Rudzītis; 125) Jaunlomaņi — īp. Reinis Lejnīeks; 126) pagasta nams —

ip. pagasta sab-ba; 127) Suķes — ip. Emīlija Plūme; 128) Jumprava 182F — ip. pagasta sab-ba; 129) Jumprava 320F — ip. Jānis Peikste.

### 7. Tirdzniecības un rūpniecības iestādes.

II. šķ. traktieris, ip. A. Ozoliņš.

Buřetes:

Jumpravas dzc. stac., nomn. Vilma Krādiņš;  
Labdarības b-bas namā, ip. Jumpravas labdarības b-ba, tlr. 19.

Pārtikas preču tirgotavas:

Patērēt. b-bas kooperatīvs, tlr. 5;  
P. Bakmaņa trg.;  
A. Zāliša trg. Dzintaros, tlr. 18;  
Jāņa Krastiņa trg., tlr. 47;  
J. Jansona trg. Suķēs, tlr. 1;  
Hanes Sons trg., Suķēs.

Maiznīca, ip. Eduards Apsītis.

Gaļas un desu tirgotavas:

T. Robiņa trg. Suķēs;  
A. Zāliša trg., tlr. 18.

Degvīna tirgotava, ip. Lieljumpravas patēr. b-ba, tlr. 5.

Frizētavas:

Elfrīdas Apsītis friz. M. Krastiņas mājā;  
L. Štoss friz. Suķēs.

Dzirnavas un kokzāģētava, ip. Jānis Lablaiks, tlr. 49.

Mēchaniska darbnīca, ip. Kārlis Latvietis, tlr. 43.

Aptieka, ip. prov. A. Tecs, tlr. 45.

8. **Dažādas ziņas.** Jumpravas ciems atrodas 6 km attālumā no Daugavas.

## 7. Katrīnbāde.

**Katrīnbādes** ciems ietilpst Rīgas apriņķa Pabažu pagastā.

1. **Vispārējs apskats.** Senāk Katrīnbādes ciems saukts par Pabažu Jūrmalu. Ciems še sācis attīstīties jau ap 1880. g., kad sākts iedalīt apbūves gabalus zvejniekiem un vasarniekiem. Pēc Latvijas valsts nodibināšanās ciemam vēl piedalīti klāt 50 jauni apbūves gabali. Tieši blakus Katrīnbādes ciemam atrodas Saulkrastu ciems, kas tagad zināmā mērā atvelk tam peldu viesus, jo daudzi Rīgas un Limbažu vasarnieki jau agrākos laikos paspējuši uzcelt Saulkrastos savas vasarnīcas. Katrīnbādes ciemā ir 1 pirmās šķ. krodzniecības veikals, 1 maiznīca-konditoreja un 5 dažādu preču tirgotavas.

2. **Satiksmē** (attālumi). Katrīnbādes ciems atrodas 17 km no Pabažu pag. nama. Ciemu skar Rgas—Saulkrastu—Puikules dzelzceļš, kuŗa stacija Pabaži atrodas tieši ciema centrā. Autobusu satiksmes nav.

3. **Iedzīvotāji.** Katrīnbādes ciemā 1935. g. bijuši 339 iedzīvotāji, no kuriem 173 (51,03%) vīrieši un 166 (48,97%) sievietes. Pēc tautībām šie iedzīvotāji sadalās sekoši: 330 (97,35%) lat-

vieši, 1 (0,20%) žīds un 8 (2,36%) pārējo tautību iedzīvotāji. Pavisam ciemā dzīvo 107 ģimenes.

4. **Valsts, pašvaldības un sabiedrisku iestāžu nav.**

5. **Apdzīvoto vietu (māju) skaits, raksturs un labierīcības.** Katrīnbādes ciemā atrodas 63 apdzīvotas vietas (mājas), no kuŗām 62 (98,41%) pieder latviešiem. No minētām 63 mājām 23 (36,50%) ir ar trim telpām (istabām), 13 (20,64%) ar četrām, 13 (20,64%) ar divām, 7 (11,11%) ar sešām un vairāk istabām, 4 (6,35%) ar vienu un 3 (4,76%) ar piecām istabām.

59 (93,66%) mājās dzeramo ūdeni ņem no akām, 2 (3,17%) no sūkņiem un 2 (3,17%) no upes.

62 (98,41%) māju telpas apgaismo ar petrolejas lampām; 1 (1,59%) mājas apgaismošanas veids nav noskaidrots.

6. **Apdzīvoto vietu (māju) īpašnieki.** 1) Vasarnīca Nr. 4 — īpašn. Pēteris Ozols; 2) Vasarn. 5, 6 — ip. Treija mantin. un Cīrulis Olga; 3) Vasarn. 10 — ip. Pfabe; 4) Vasarn. 11 — ip. Kriša Veicmaņa mantin. un Anna Šults; 5) Vasarn. 13 — ip. Anna Ozoliņš un Ernests Reisons; 6) Vasarn. 14 — ip. Marta Banne; 7) Vasarn. 15 — ip. Mārtiņš Tidriks; 8) Vasarn. 16 — ip. Līze Veinbergs; 9) Vasarn. 17 — ip. Šimānis Reisons; 10) Vasarn. 18 — ip. Šimāņa Zviedra mantin.; 11) Vasarn. 19 — ip. Bārda un Ernests Ozols; 12) Vasarn. 20 — ip. Zālītes mantin. un Heinrichs Hāzenfuss; 13) Vasarn. 21 — ip. Mārtiņš Abzalons; 14) Vasarn. 22 — ip. Ernests Riekstiņš; 15) Vasarn. 24 — ip. Ernests Bagats un Aleksandrs Dzenītis; 16) Vasarn. 26 — ip. Pēteris Timma; 17) Vasarn. 27 — ip. Alvīna Rungainis; 18) Vasarn. 28 — ip. Jānis Zvaigzne; 19) Vasarn. 29 — ip. Broža Pautiņš; 20) Vasarn. 30 — ip. Mārtiņš Incis; 21) Vasarn. 32 — ip. Jānis Fuksis; 22) Vasarn. 33 — ip. Pēteris Tenisons; 23) Vasarn. 34 — ip. Pēteris Tidriķis; 24) Vasarn. 1, 150 — ip. F. Rudzītis; 25) Vasarn. 7 — ip. Rūdolfs Lācis; 26) Vasarn. 60 — ip. Jūlijs Dalderis; 27) Vasarn. 2 — ip. Anna Hāzenfuss; 28) Vasarn. 3 — ip. Jānis Pētersons; 29) Vasarn. 12 — ip. Šimāns Timma; 30) Vasarn. 33, 4F — ip. Arvīds Muižulis un Šimāns Muižulis; 31) Krastkalni Nr. 25 — ip. Kārlis Tidriķis un Jānis Tidriķis; 32) Inču krogs — ip. Pēteris Ozols; 33) Nr. 354F — ip. Breža Krūze; 34) Simoni Nr. 362F — ip. Persijs Simons; 35) Dišleri Nr. 363F — ip. Pēteris Dišlers; 36) 365F — ip. Ādolfs Ozoliņš un Jānis Ozoliņš; 37) 371F — ip. Ālfreds Incis un Šimānis Incis; 38) 373F — ip. Jānis Fuksis un Augusts Fuksis; 39) Tivji 381F — ip. Jānis Upīte; 40) Bangas — ip. Arturs Ozoliņš; 41) Anšmiti — ip. Jānis Anšmits; 42) Beiteri, Mētriņi — ip. Jānis Beiters; 43) Baloži — ip. Ernests Balodis un Pēteris Balodis; 44) Blūtes — ip. Jānis Blūts; 45) Bušas — ip. Oskars Bušs un Pēteris Bušs; 46) Dikneri — ip. Jānis Dikneris; 47) Fukši, Ekloni — ip. Eduards Fuksis; 48) Kašuli — ip. Ālfreds Košulis; 49) Košuli — ip. Reinholds Košulis; 50) Liepiņas — ip. Pēteris Liepiņš un Jūlijs Liepiņš; 51) Medņi — ip. Ernests Mednis; 52) Mīkelsoni — ip. Augusts Mīkelsons un Bernhards Mīkelsons; 53) Rozenbergi — ip. Mārtiņš Rozenbergs; 54) Zātes — ip. Jānis Zāts; 55) Zviedri — ip. Augusts Zviedris un Šimānis Zviedris; 56) Strazdiņi — ip. Jānis Strazdiņš; 57) Skačkovi — ip. Safrāns Skačkovs; 58) Švalbe — ip. Kārlis Švalbe; 59) Šulci — ip. Pēteris Šulcs;

60) Šauriņi — ip. Jānis Šauriņš; 61) Tidriķi — ip. Eduards Tidriķis un Jānis Tidriķis; 62) Upītes — ip. Pēteris Upīts; 63) Upītes — ip. Ernests Upīts un Mārtiņš Upīts; 64) Vasarnīca Nr. 31 — ip. Mettiga mantin.; 65) Vasarn. 8 — ip. Rolands Mettīgs; 66) Vasarn. 59 — ip. Auguste Kiršteins; 67) Vasarn. 285F — ip. Gariča Mīlmanis; 68) Vasarn. 318F — ip. Teodors Brežinskis; 69) Vasarn. 335F — ip. Jānis Skujiņš; 70) Vasarn. 336F — ip. Fricis Lauters; 71) Vasarn. 349F — ip. Emīls Šnorings; 72) Vasarn. 350F — ip. Voldemārs Mednis; 73) Vasarn. 351F — ip. Rūdolfs Lācis; 74) Vasarn. 352F — ip. Jānis Lācis; 75) Vasarn. 353F — ip. Adams Gavrilis; 76) Vasarn. 355F — ip. Anna Vikmanis; 77) Vasarn. 356F — ip. Icīks Grimmanis; 78) Vasarn. 360F — ip. Pēteris Enne; 79) Vasarn. 366F — ip. Jānis Leitlands; 80) Vasarn. 368F — ip. Emīlija Krūkliņš; 81) Vasarn. 382F — ip. Heinrichs Hofmanis; 82) Vasarn. 383F — ip. Ansis Bērziņš; 83) Vasarn. 385F — ip. Hermanis Pozeverks; 84) 308F — Otilija Rezovskis; 85) 358F — ip. Jānis Bagāts; 86) 359F — ip. Ernests Puriņš; 87) 369F — ip. Jānis Priedīts; 88) 384F — ip. Jānis Riekstiņš; 89) 385F — ip. Heinrichs Sikards; 90) Hāzenfuši — ip. Arvīds Hāzenfuss; 91) Kēzes — ip. Mārtiņš Kēze; 92) Kēzes — ip. Jānis Kēze; 93) Kalniņi — ip. Mārtiņš Kalniņš; 94) Lāmekas — ip. Jānis Lāmekis; 95) Rozenfeldi — ip. Ernests Rozenfelds; 96) Zariņi — ip. Jānis-Jūlijs Zariņš; 97) Zviedri — ip. Roberts Michelsons; 98) Žagates — ip. Mikelis Žagate; 99) Tenisoni — ip. Juris Tenisons; 100) Tenisoni — ip. Augusts Tenisons; 101) Veinbergi — ip. Augusts Perro.

#### 7. Tirdzniecības un rūpniecības iestādes.

I. šķ. traktieris Bangās, ip. Pēteris Iesalnieks, tlr. Pēterupe 15.

Pārtikas preču tirgotavas:

Alekseja Zaneļa trg.;  
Eduarda Rēča trg., tlr. Pēterupe 14;  
Kārļa Rudziņa trg.;  
Jāņa Zviedra trg.;  
Rūdolfa Lāča trg., tlr. Pēterupe 17.

Maiznīca-konditoreja, ipašn. Pēteris Lācis.

8. Dažādas ziņas. Katrīnbādes ciems atrodas Rīgas jauņs liča krastā. Tiešā tuvumā tek Pēterupīte un Inču upīte, bet apkārtņē daudz jauktu priežu un lapu koku mežu, kas padara šo peldu vietu visai pievilcīgu vasarniekiem.

## 8. Koknese.

Kokneses ciems ietilpst Rīgas apriņķa Kokneses pagastā.

1. **Vispārējs apskats.** Senatnē tagadējā Kokneses ciema vietā bijusi ievērojama pilsēta, kuras uzplaukums saistījies ar Kokneses pili. Chronists Indriķis 1206. g. to piemin kā „krievu pili“, jo tās valdnieks Vesceke maksājis meslus Polockas kņazam. Nesekmīgā karā ar Rīgas bīskapu Albertu Vesceke pats Koknesi nodedzināja un devās uz Krieviju. Bīskaps Alberts vecās pils vietā uzcēla jaunu, pie kuras ap 1277. g. nodibinājās pilsētiņa. XVI g. s. Livonijas ordeņa cīņās ar virsbīskapu

Koknesi vairākkārt izlaupīja vienas vai otras pušes karapulki. Livonijas karā Koknesi 1577. gadā ieņēma Jānis Briesmīgais, 1578. g. poļi, 1608. g. zviedri, tad atkal poļi un 1625. g. zviedru karalis Gustavs Ādolfs. 1656. g. Kokneses pilsētu un pili iekaroja krievu cara Alekseja Michailoviča karapulki, bet ar Kardisas miera līgumu krieviem tās nācās atdot zviedriem. 1700. g. Koknesi ieņēma poļu karaļa Augusta pulki, bet kad tai 1701. g. tuvojās zviedru karalis Kārlis XII, tie pili uzspriecināja, pēc kam tā vairs nav atjaunota.

Koknesē jau pirms ordeņa laikiem dzīvoja kopā latvieši, krievi un sēļi. Pilsētu, kas atradās uz rietumiem no pils, apjoza akmens siena ar 2 vārtiem. Jau ordeņa laikos pilsētā piešķirtas tā saucamās Rīgas tiesības, kuras apstiprinājis arī 1582. g. poļu karalis Stefans Batorijs. Cars Aleksejs Michailovičs piegriezta Koknesei lielu vēribu un gribēja tur ierīkot centrālo noliktavu Krievijas eksportprecēm, uzcēla jau vairākas ēkas un uzbūvēja Daugavā floti, bet ar Kardisas miera līgumu bija spiests visu to iznīcināt. Turpmākie karī pilsētu galīgi nopostījuši.

Tagadējais Kokneses ciems sācis straujāk attīstīties pēc agrārreformas izvešanas, kad sadalīta Kokneses muižas zeme. Tā radušās amatnieku saimniecības un vasarnīcu gabali, kas strauji apbūvējas, jo ērtā dzelzceļa satiksmē šie vasarās pulcina vasarniekus un tūristus, kas dodas šurp apskatīt vienu no jaukākām un vēsturiski interesantākām vietām Latvijā.

Kokneses ciemā ir 1 viesnīca, 1 pirmās šķ. krodzniecības veikals, 2 gaļas tirgotavas, 2 maiznīcas-konditorejas, 2 dažāda veida tirgotavas, 1 līnu fabrika, 1 ūdens dzirnavas ar kokzāģētavu un 1 ūdens dzirnavas ar vilnas vērpotuvi un austuvi.

2. **Satiksmē** (attālumi). Kokneses ciems atrodas tuvu pie Kokneses pag. nama (1 km) un tieši pie dzelzce. stacijas Koknese. Autobusu satiksmes ar Rīgu nav, bet tāda pastāv ar Jumurdu caur Ergliem.

3. **Iedzīvotāji.** Kokneses ciemā 1935. g. bijuši 647 iedzīvotāji, no kuriem 304 (46,99%) vīrieši un 343 (53,01%) sievietes. Pēc tautībām šie iedzīvotāji sadalās sekoši: 608 (93,97%) latvieši, 16 (2,47%) žīdi, 12 (1,86%) lielkrievi, 9 (1,36%) poļi un 2 (0,31%) lietuvieši. Pavisam ciemā dzīvo 233 ģimenes.

4. **Valsts, pašvaldības un sabiedriskas iestādes.** Ciemā atrodas Kokneses pasta-tēlegr. kantoris (tlr. 34), Kokneses Krievkalna 6-kl. pamatskola (tlr. 35), Kokneses virsmežn. un l. iec. menšniecība, Kokneses krājaizd. sab-ba, Kokneses savstarpīgā ugunsapdrošin. sab-ba, Kokneses bij. muižas centrs un Kokneses kultūras b-bas nams ar izrikojumu zāli un skatuvi un valstij piederošā „Saules“ māja ar svētku laukumu. Ciemā atrodas arī Kokneses ev.-lut. un pareizticīgo draudzes baznīcas, kā arī Kokneses rajona ārsta ambulance un aptieka.

5. **Apdzīvoto vietu (māju) skaits, raksturs un labierīcības.** Kokneses ciemā atrodas 104 apdzīvotas vietas (mājas), no kurām 103 (99,04%) pieder latviešiem. No minētām 104 mājām 40 (38,46%) ir ar sešām un vairāk telpām (istabām), 18 (17,31%) ar divām, 16 (15,38%) ar trim, 14 (13,46%) ar četrām, 11 (10,58%) ar vienu un 5 (4,81%) ar piecām istabām.

90 (86,54%) mājās dzeramo ūdeni ņem no akām, 6 (5,77%) no sūkņiem, 1 (0,96%) no upes, bet 7 (6,73%) dzeramo ūdeni piegādā citādā veidā.

73 (70,18%) māju telpas apgaismo ar petrolejas lampām, bet 31 (29,81%) ar elektrību.

**6. Apdzīvoto vietu (māju) īpašnieki.** 1) Vaidelotes — īpašn. Rūdolfs Ešerts; 2) Sauleskalns — īp. Kārlis Dišlērs; 3) Bilstiņi — īp. Ernests Glāziņš; 4) Bilstiņu dzirnavas — īp. Rūdolfs Bangerskis; 5) Margas — īp. Jānis Lūsis; 6) Ubani — īp. Konrāds Ubans; 7) Gūjas — īp. Anna Ābele; 8) Heltas — īp. Krišs Tvintķis; 9) Nāka — īp. Jānis Endzelīns; 10) Miervalde — īp. Vilhelms Kalniņš; 11) Laimoņi — īp. Ernests Blese; 12) Kalnsētas — īp. Ernests Dišlērs; 13) Romāņi — īp. Pēteris Ūsiņš; 14) Eglītes — īp. Juris Zviedris; 15) Zvejnieki — īp. Jānis Akmens; 16) Priedīši — īp. Kārlis Eglītis; 17) Daugavlejas — īp. Jānis Jostsons; 18) Stūreslejas — īp. Ernests Magons; 19) Skoliņa — īp. Ārnesa mantin.; 20) Zemgalieši — īp. Augusts Neimanis; 21) Doktorāts — īp. Kokneses pag. pašv.; 22) Krievkalna skola — īp. Pēteris Zvaigzne; 23) Saules — īp. Zemkopīb. min.; 24) Vecā aptieka — īp. Zemkopīb. min.; 25) Vizbulīši — īp. Jēkabs Karls; 26) Ausmas I — īp. Jānis Ūmalis; 27) Palejnieki — īp. Paulis Bērziņš; 28) Jaunpauļas — īp. Erna Jirgensons; 29) Spodrāji — īp. Kārlis Vitols; 30) Ozoli — īp. Jānis Dreipa; 31) Putniņi — īp. Rūdolfs Rezaks; 32) Līgotnes — īp. Jānis Jirgensons; 33) Viliši — īp. Andrējs Dreimanis; 34) Tulpes — īp. Minna Dreimanis; 35) Zemitāni — īp. Paulīne Zariņš; 36) Ergļi — īp. Andrējs Jagars; 37) Ojāri — īp. Emīlija Volbedachts; 38) Gundegas — īp. Anna Reščevskis; 39) Siltumēni — īp. Anna Pētersone; 40) Jostīni — īp. Bernhards Jostsons; 41) Kokneses kooperatīvs — īp. Kokneses kooperatīvs; 42) Zemenes — īp. Eduards Dambe; 43) Ausmas — īp. Kārlis Rudevics; 44) Vilki — īp. Andrējs Vilks; 45) Kaijas — īp. Augusts Skuja; 46) Atceres — īp. Pengērota mantin.; 47) Lakstīgalas — īp. Pēteris Zālītis; 48) Dzeņi — īp. Kārlis Dzenītis; 49) Smiti — īp. Jānis Smitis; 50) Rieksti — īp. Jānis Viksne; 51) Austrumi — īp. Andrējs Jirgensons; 52) Kociņi — īp. Ūsiņš Pēteris; 53) Vanadzīni — īp. Emīlija Spure; 54) Palejas — īp. Andrējs Staprāns; 55) Lejasceriņi — īp. Emīlija Šeturīņš; 56) Vadziņas — īp. Andrējs Vērsēns; 57) Apsītes — īp. Voldemārs Šlakāns; 58) Brīvzemnieki — īp. Kārklīņa mantin.; 59) Alejas — īp. Pēteris Skudra; 60) Atpūtas — īp. Mārtiņš Ikvilids; 61) Bruni — īp. Pēteris Brauns; 62) Galviņi — īp. Jēkabs Galviņš; 63) Lazdukalns — īp. Anna Bērziņš; 64) Saulgozes — īp. Pēteris Kulitāns; 65) Stari — īp. Jānis Sproģis; 66) Zviedri — īp. Alma Gempfers; 67) Zalkalni — īp. Grinberga mantin.; 68) Dzintari — īp. Marija Skroderis; 69) Saulītes — īp. Emīlija Bērziņš; 70) Reiņu būda — īp. Pēteris Rembergs; 71) Lazdiņas — īp. Otto Lazdiņš; 72) Kokneses virsmežniecība — īp. Alfrēds Staune; 73) Kaudzītes — īp. Dāvids Mooruss; 74) Cielaviņas — īp. J. Jēkabsona m.; 75) Kokneses pils — īp. Kokneses pag. pašvaldība; 76) Kokneses pasta kantoris — īp. Satiksmes ministr.; 77) Kokneses kult. b-ba — īp. Kokneses kult. b-ba; 78) Baltā māja — īp. Nikolajs Debels; 79) Kokneses stacija — īp. Dzelzceļu virsvalde; 80) Vītolīni — īp. Hermīne Vītols; 81) Atslēdznieki — īp. Kārlis Ūsiņš; 82) Kronīši — īp. Kārlis Bitīte; 83) Ceļa meistara māja — īp. Dzelzceļu virsvalde;

84) Cīruļi — īp. Pēteris Kīrkis; 85) Marsieši — īp. Aleksandrs Jurjevskis; 86) Laučiņi — īp. Marija Bīkernieks; 87) Krastmales — īp. Jānis Kalniņš; 88) Zālītes — īp. Jānis Brūklenis; 89) Alejas — īp. Līna Kupica; 92) Meijas Nr. 294 — īp. Emīlija Debels; 93) Liepalejas — īp. Alfrēds Staune; 94) Stūrīši — īp. Rūdolfs Bangerskis; 95) Bilstiņi Nr. 4 — īp. Augusts Tentelis; 96) Bilstiņi Nr. 8 — īp. Francis Balodis; 97) Bilstiņi Nr. 18 — īp. Edīte Helds; 98) Skujiņas — īp. Jānis Svikliņš; 99) Sprīdiši — īp. Emīlija Riņķis; 100) Kalnozoli — īp. Kārlis Dobītis; 101) Birzītes — īp. Minna Baiža; 102) Liepiņi — īp. Mārtiņš Asmus; 103) Saulaine — īp. Jānis Herberts; 104) Pukudruvas — īp. Pēteris Rācenis; 105) Viesturi — īp. Pēteris Martinsons; 106) Veinera m. — īp. Jēkabs Veiners; 107) Raudupes — īp. Paulis Gruntmanis; 108) Jaundzintari — īp. Made Lipše; 109) Krastiņi — īp. Ieva Bitīte; 110) Imantas — īp. Emīlija Laube; 111) Koknese Nr. 190 — īp. Jānis Daņilovs; 112) Koknese Nr. 261 — īp. Anna Bērziņš; 113) Klintsavoti — īp. N. Madernieka mant.; 114) Koknese Nr. 195 — īp. Bernhards Dreimanis; 115) Nolejas 443 — īp. Jānis Āriņš; 116) Koknese 441 — īp. Jēkabs Grinbergs; 117) Koknese 442 — īp. Augusts Eglītis; 118) Koknese 246 — īp. Kārlis Pūpols; 119) Bilstiņu muižas neatsav. daļa — īp. Juris Siliņš; 120) Bilstiņi Nr. 9 — īp. Mārtiņš Būmanis; 121) Bilstiņi 10 — īp. Eduards Rutkis; 122) Bilstiņi 11 — īp. Stānislavs Pavlovičs; 123) Bilstiņi 12 — īp. Mārtiņš-Alberts Krūmiņš; 124) Bilstiņi 14 — īp. Jānis Porietis; 125) Bilstiņi 15 — īp. Antona Austriņa mantin.; 126) Bilstiņi 19 — īp. Ludvigs Kundziņš; 127) Bilstiņi 20 — īp. Kārlis Kundziņš; 128) Bilstiņi 21 — īp. Pēteris Šmits; 129) Bilstiņi 46 — īp. Paulis Kundziņš; 130) Bilstiņi 47 — īp. Jānis Kupče; 131) Bilstiņi 48 — īp. Kārlis Liepiņš; 132) Bilstiņi 49 — īp. Pēteris Zālīte; 133) Bilstiņi 50 — īp. Aleksandrs Stīprais; 134) Bilstiņi 54 — īp. Ernests Bangerskis; 135) Bilstiņi 55 — īp. Vilis Kalniņš; 136) Bilstiņi 56 — īp. Minna Dišlērs; 137) Bilstiņi 57 — īp. Lindberga mantin.; 138) Bilstiņi 59 — īp. Elizabete Kenigsteters; 139) Bilstiņi 62 — īp. Mārtiņš Kalniņš; 140) Koknese Nr. 139 — īp. Marta Rauze; 141) Koknese 140 — īp. Karlīne Gavars; 142) Koknese 141 — īp. Anna Krastiņš; 143) Koknese 181 — īp. Eduards Daugulis; 144) Koknese 192 — īp. Krieviņš; 145) Koknese 215 — īp. Roberts Ozoliņš; 146) Koknese 241 — īp. Milda Peļēcis; 147) Koknese 242 — īp. Valentīns Mazīņš; 148) Koknese 244F — īp. Kārlis Kricmanis; 149) Koknese 245 — īp. Eduards-Voldemārs Kricmanis; 150) Koknese 247 — īp. Kārlis Eleksis; 151) Koknese 248 — īp. Alberts Brunners; 152) Koknese 249 — īp. Kārlis Grinvalds; 153) Koknese 250 — īp. Alberts Melķis; 154) Koknese 251 — īp. Andrējs Stūrsteņš; 155) Koknese 263 — īp. Ernests Bangerskis; 156) Koknese 265 — īp. Pēteris Bērziņš; 157) Koknese 266 — īp. Emīlija Egļovs; 158) Koknese 278 — īp. Amālija Gavars; 159) Koknese 284 — īp. Aleksandrs Stepāns; 160) Koknese 309 — īp. Anna Krastiņš; 161) Koknese 439 — īp. Aleksandrs Bergs; 162) Koknese 445 — īp. Anna Saldavs.

#### 7. Tirdzniecības un rūpniecības iestādes.

Viesnīca Baltā mājā, īp. Emīlija Debels, tlr. 19.

I. šķ. restorāns Kultūras b-bas namā, īp. Andrejs Bremze.

**Tējnīcas:**

Pētera Škilina tējn., Pukudruvās;  
Andreja Rāceņa tējn.

Bufete Kokneses dzc. stacijā, nomn. Šarlote Lapsa.

**Pārtikas preču tirgotavas:**

Kārļa Dimzas trg. Ausmās;  
Nikolaja Debeļa trg. Baltā mājā, tlr. 19;  
Friča Volbedachta trg., tlr. 61.

**Koloniālpreču tirgotavas:**

Kokneses kooperatīvs, tlr. 14;  
Jēkaba Veinera trg., tlr. 23;  
Sīmaņa Kovnata trg. Viesturos, tlr. 56;  
Leizera Šifa trg. Apsītēs, tlr. 50.

**Maiznīcas-konditorejas:**

Kokneses kooperatīva maizn.;  
Jāņa Berķa maizn.

**Galas un desu tirgotavas:**

Kārļa Dreimaņa trg. Tulpēs, tlr. 57;  
Johana Hermaņa trg. Kultūras b-bas namā.

Degvīna un vīnu tirgotava kooperatīva mājā, ip. Kokneses kooperatīvs, tlr. 14.

**Grāmatu un rakstāmlietu tirgotavas:**

Spodrajos, ip. Jānis Poriters;  
Staros, ip. Jānis Sproģis, tlr. 30.

**Manufaktūras tirgotavas:**

Arvīda Spalviņa trg. Veinera mājā;  
Ernesta Jirgenzona trg. Jaunpalejās, tlr. 32;  
Emilijas un Aleksandra Riņķa trg. Sprīdišos.

Apavu un galanterijas preču tirgotava, ip. Emīlija Bērziņš.

**Drogu veikali:**

Jāzeps Vulfsona veik. Sprīdišos, tlr. 51.  
Ed. Heidoka vkl. Viesturos.

Pulkstenu veikals Veinera mājā, ip. Jānis Liepiņš, tlr. 20.

**Frizētavas:**

Pētera Raņķa friz. Apsītēs;  
Elvīras Bremzes friz. dzc. stacijā;  
Annas Saulītis friz. Kultūras b-bas namā.

**Kīmiskas tīrītavas un krāsotavas:**

„Daugava“, ip. Emīlija Spalviņš;  
Sprīdišos, ip. Emīlija Riņķis.

Kokneses kooper. līnu fabrika, ip. Kokneses patēr. b-bas kooperatīvs.

Pērses ūdens dzirnavas un kokzāģētava, ip. Kokneses patēr. b-bas kooperatīvs, tlr. 7.

Bilstiņu ūdens dzirnavas ar vilnas vērptuvi un austuvi, ip. Ernests Bangerskis, tlr. 11.

Aptieka, ip. prov. M. Dīdrihsons.

8. **Dažādas ziņas.** Ciema tiešā tuvumā Pērses upe ietek Daugavā. Tur Daugavas krastos pacēlas sens latviešu pilskalns, vācu bruņinieku pils drupas un tā saucamais Jāņa kapu laukums ar kapu pieminekļiem. Bez šīm senvietām Kokneses ciema apkārtnē bagāta gleznainiem dabas skatiem: Pērses upes līči, tās ūdenskritums, Dau-

gavas krasti un Kokneses pils parks pievilks katru dabas mīļotāju.

Tūristu apmetnes ierīkotas Krievkalna pamatskolā (tlr. 53); Kokneses pag. Margās, iepretim pils drupām; Kokneses pag. Miervaldēs, pie Pērses ūdenskrituma.

## 9. Lēdurga.

Lēdurgas ciems ietilpst Rīgas apriņķa Lēdurgas pagastā.

1. **Vispārējs apskats.** Lēdurgas ciems atrodas tiešā tuvumā (0,5 km) pie Lēdurgas pag. nama, pie kuŗa jau agrāk bija izveidojusies vesela grupa ēku. Otra tāda grupa pacēlās ap 0,5 km attālumā, pie Lēdurgas muižas centra un baznīcas. Pēc Latvijas nodibināšanās sākās vairāku jaunu namu celšana gar ceļu, kas savieno abas augšminētās vietas, tā kā itin dabīgi Lēdurgas centrs sāka atstāt ciema iespaidu. Uz pagasta padomes ierosinājumu iekšlietu ministrija 1932. g. 7. oktobrī piešķīra šim centram ciema nosaukumu. Patreizējā Lēdurgas ciema attīstība ir visai gausa, jo pie agrāreformas izvešanas nav atstāta vajadzīgā zeme turpmākai ciema attīstībai. Zināmu iespaidu uz veikalnieciskās dzīves attīstību ciemā atstāj arī vairāku pilsētu tuvums: Limbaži — 22 km, Cēsis — 35 km un Sigulda — 26 km. Lēdurgas ciemā ir 3 pirmās šķ. krodzniecības veikali, 1 gaļas tirgotava, 1 maiznīca-konditoreja, 1 dzirnavas, 2 vilnas apstrādāšanas darbnīcas un 6 dažāda veida veikali.

2. **Satiksmē** (attālum). Lēdurgas ciema tuvākā dz. stacija ir Inte — 14 km. Tiešas autobusu satiksmes ar Rīgu nav; autobusu pietāte atrodas 6 km no ciema.

3. **Iedzīvotāji.** Lēdurgas ciemā 1935. gadā bijuši 214 iedzīvotāji, no kuŗiem 101 (47,20%) vīriēši un 113 (52,80%) sievietes. Pēc tautībām šie iedzīvotāji sadalās sekoši: 210 (98,13%) latvieši, 2 (0,93%) poļi, 1 (0,47%) lielkrievs un 1 (0,47%) vācietis. Pavisam ciemā dzīvo 63 ģimenes.

4. **Valsts, pašvaldības un sabiedriskas iestādes.** Ciemā atrodas Lēdurgas pag. valde (tlr. 8), policija, (tlr. 39), pasta palīgnodaļa, I pak. pamatskola (tlr. 28), pienotava (tlr. 12), krājaizdevu s-ba (tlr. centrāle), Lēdurgas bij. muižas centrs, Lēdurgas saviesīgās b-bas nams ar izrīkojumu zāli un skatuvi. Ciemā atrodas ev.-lut. draudzes baznīca un pareizticīgo baznīca, kā arī Lēdurgas rajona ārsta ambulance (ārsts Kārlis Zvaigzne, tlr. 3 un priv. ārsts J. Jirgensons), zobu ārsts (tlr. 56), rajona vecmāte (tlr. 49) un aptieka (tlr. 13).

5. **Apdzīvoto vietu (māju) skaits, raksturs un labierīcības.** Lēdurgas ciemā atrodas 31 apdzīvota vieta (māja), no kuŗām 29 (93,55%) pieder latviešiem. No minētām 31 mājām 15 (48,39%) ir ar sešām un vairāk telpām (istabām), 5 (16,13%) ar trim, 4 (12,90%) ar četrām, 3 (9,68%) ar piecām, 3 (9,68%) ar divām un 1 (3,22%) ar vienu istabu.

23 (74,19%) mājās dzēramo ūdeni ņem no akām, 5 (16,13%) no sūkņem, bet 3 (9,68%) dzēramo ūdeni piegādā citādā veidā.

21 (67,74%) mājās telpas apgaismo ar elektrību, bet 10 (32,26%) ar petrolejas lampām.

6. **Apdzīvoto vietu (māju) īpašnieki.** 1) Stūrīši — īpašn. Jānis Auziņš; 2) Nākotne — īp. Lēdurgas piensaimn. sab-ba; 3) Strautmaļi — īp. Jānis Engēls; 4) Puķudruvas — īp. Ernests Rostoks; 5) Metali — īp. Rūdolfs Matisons; 6) Dārznieki — īp. Eduards Jenerts; 7) Tautas nams — īp. Lēdurgas Saviesīgā b-ba; 8) Kalēji — īp. Otilijas Mendes mantin.; 9) Atvari — īp. Augusts Kurmītis; 10) Ārsta m. — īp. Lēdurgas pag. sab-ba; 11) Pagraba m. — īp. Lēdurgas pag. sab-ba; 12) Lejas m. — īp. Lēdurgas pag. sab-ba; 13) Klintlejas — īp. Jānis Lucavs; 14) Vienība — īp. Lēdurgas patēr. b-ba „Vienība“ un Lēdurgas krājaizdevu sab-ba; 15) Ezerkalni — īp. Eduards Zamuelis; 16) Maiņkalni — īp. Jēkabs Šmits; 17) Kaupiņi — īp. Olga Kaupiņš; 18) Putniņi — īp. Jānis Putniņš; 19) Aptieka (Gērētava) — īp. Gvido Gailītis; 20) Krāsotava — īp. Augusts Linka; 21) Dzirnava — īp. Kārlis Melkus; 22) Jaunā m. — īp. Kārlis Melkus; 23) Ražotāji — īp. Lēdurgas piensaimn. sab-ba; 24) pagasta nams — īp. Lēdurgas pag. sab-ba; 25) Doktorāts — īp. Johans Girgensons; 26) Zengulī — īp. Johans Girgensons; 27) Jurjāni — īp. Jānis Jurjānis; 28) Starī — īp. Hugo Golubovs; 29) Krievu m. — īp. Pareizticīgo dr.; 30) Lēdurgas I pak. pamatskola — īp. Lēdurgas pag. sab-ba; 31) Mācītāja m. — īp. Lēdurgas-Turaidas ev.-lut. draudze; 32) Bruniši — īp. Jānis Putniņš.

#### 7. Tirdzniecības un rūpniecības iestādes.

##### 1. šķ. traktieri:

Krāsotavas mājā, īp. Augusts Linka;  
Ezerkalna mājā, īp. Eduards Zamuels, tlr. 9.

Bufete tautas namā, īp. Augusts Nagliņš.

##### Koloniālpreču tirgotavas:

Kooperatīvs „Vienība“, īp. Lēdurgas patēr. b-ba, tlr. 21;  
Karlīnes Šmits trg. Maiņkalna mājā, tlr. 2;  
Jāņa Golubova trg. Staros;  
Jāņa Putniņa trg. Brunišos.

Maiznīca-konditoreja Maiņkalna m., īp. Pēteris Miķelsons.

Gaļas tirgotava Ezerkalna mājā, īpašn. Emma Tiltiņš.

Vīnu tirgotava Ezerkalna mājā, īp. Pēteris Miķelsons.

##### Frizētavas:

Jāņa Jurjāna friz.;  
Matildes Gelzis friz. Ezerkalna mājā.

##### Vilnas apstrādāšanas darbnīcas:

Klintlejās, īp. Jānis Lucavs, tlr. 53;  
Krāsotavā, īp. Ernests Kalniņš.

Lēdurgas dzirnavas, īp. Kārlis Melkūzs, tlr. 5.

Pienotava „Ražotājos“, īp. Lēdurgas piens. sab-ba, tlr. 12.

8. **Dažādas ziņas.** Ciema tiešā tuvumā atrodas Aģes upe, Lēdurgas dzirnavu ezers un bij. Lēdurgas muižas, tagad Lēdurgas saviesīgās b-bas parks.

Tūristu apmetne 2. pak. pamatsk.

## 10. Lielvārde.

Lielvārdes ciems ietilpst Rīgas apriņķa Lielvārdes pagastā.

1. **Vispārējs apskats.** Senāk Lielvārdes ciems saukts par Rembatī. Jau pirms kara ap Rembates staciju sāka apbūvēt obroka zemes gabalus. Pasaules kara laikā gan šīs celtnes visas nopostītas, bet pēc kara atkal atjaunotas. 1 km. attālumā no ciema atrodas bruņinieku pils drupas. Šī pils uzcelta senā latviešu pilskalnā. Lielvārdes ciemā ir 1 pirmās un 1 otrās šķ. krodzniecības veikals, 2 gaļas tirgotavas un 1 konditoreja.

2. **Satiksmē** (attālumī). Lielvārdes ciems atrodas tiešā tuvumā pie Lielvārdes pag. nama (1 km.) un Lielvārdes dzc. stc. Autobusu satiksmes nav.

3. **Iedzīvotāji.** Lielvārdes ciemā 1935. gadā bijuši 709 iedzīvotāji, no kuriem 322 (45,42%) vīrieši un 387 (54,58%) sievietes. Pēc tautībām šie iedzīvotāji sadalās sekoši: 667 (94,08%) latvieši, 16 (2,26%) žīdi, 12 (1,66%) poļi, 5 (0,71%) lielkrievi, 3 (0,42%) lietuvieši, 3 (0,42%) igauņi, 1 (0,14%) vācietis un 2 (0,28%) pārējo tautību iedzīvotāji. Pavisam ciemā dzīvo 263 ģimenes.

4. **Valsts, pašvaldības un sabiedriskas iestādes.** Lielvārdes ciemā atrodas Lielvārdes pag. valde (tlr. 23), pasta-tēlegr. kantoris (tlr. 40), polic. kārtībnieks (tlr. 32), Daugavas 6-kl. pamatsk. (tlr. 54), pirmskola, bij. Rembates muižas centrs, Rembates kultūras veicināšanas b-bas nams ar izrikojumu zāli un skatuvi, kā arī Lielvārdes aptieka (tlr. 39).

5. **Apdzīvoto vietu (māju) skaits, raksturs un labierīcības.** Lielvārdes ciemā atrodas 178 mājas (apdzīvotas vietas), no kurām 169 (94,94%) pieder latviešiem. No minētām 178 mājām 53 (29,78%) ir ar divām telpām (istabām), 46 (25,84%) ar vienu, 40 (22,47%) ar trim, 20 (11,24%) ar četrām, 14 (7,86%) ar sešām un vairāk istabām un 4 (2,22%) ar piecām istabām; 1 (0,56%) mājai telpu skaits nav noskaidrots.

157 (88,20%) mājās dzeramo ūdeni ņem no akām, 17 (9,55%) no sūkņiem, bet 4 (2,25%) dzeramo ūdeni piegādā citādā veidā.

135 (75,84%) māju telpas apgaismo ar petrolejas lampām, bet 43 (24,16%) ar elektrību.

6. **Apdzīvoto vietu (māju) īpašnieki:** 1) Apbūves gab. Nr. 206 — īpašn. Icika Jekabsona mant.; 2) Apb. gab. 207 — īp. Jānis Dīķis; 3) Apb. gab. 208 — īp. Aleksandrs Liepiņš; 4) Apb. gab. 209 — īp. Boleslavs Marcinkevičs; 5) Apb. gab. 211 — īp. Nikolajs Borisjonoks; 6) Apb. gab. 214 — īp. Kārlis Vasariņš; 7) Apb. gab. 217 — īp. Pēteris-Jūlijs Licītis; 8) Apb. gab. 218 — īp. Līna Etmanis; 9) Apb. gab. 221 — īp. Jānis Drēviņš; 10) Apb. gab. 222 — īp. Jānis Miesnieks; 11) Apb. gab. 224 — īp. Emilija Averka; 12) Apb. gab. 226 — īp. Jānis Kalniņš; 13) Apb. gab. 227 — īp. Jānis Bertelons; 14) Apb. gab. 228 — īp. Otto Krūmiņš; 15) Apb. gab. 229 — īp. Satiksmes ministrija; 16) Apb. gab. 231 — īp. Līna Berkis; 17) Apb. gab. 233 — īp. Mārtiņš Dizenbachs; 18) Apb. gab. 234 — īp. Amalija Zīders; 19) Apb. gab. 235 — īp. Jekaba Ozoliņa mantn.; 20) Apb. gab. 236 — īp. Vasiļijs Eriksons; 21) Apb. gab. 288 —

ģp. Aleksandra Dzērvītis; 22) Apb. gab. 241 — ģp. Eduards Strazdiņš; 23) Apb. gab. 242 — ģp. Jānis Kalnzemnieks; 24) Apb. gab. 243 — ģp. Teodors Jēkabsons; 25) Apb. gab. 245 — ģp. Kārlis Sikais; 26) Apb. gab. 247 — Kārlis Breitensteins; 27) Apb. gab. 249 — ģp. Kārlis Bambis; 28) Apb. gab. 250 — ģp. Jānis Rasada; 29) Apb. gab. 251 — ģp. Anna Krūmiņš; 30) Apb. gab. 252 — ģp. Jānis Zaķis; 31) Apb. gab. 253 — ģp. Jānis Zaķis; 32) Apb. gab. 254 — ģp. Elmārs Mišķis; 33) Apb. gab. 255 — ģp. Milda Kaktiņš; 34) Apb. gab. 256 — ģp. Cecīlija Vitolīņš; 35) Apb. gab. 257 — ģp. Frīdrihs Strīžuks; 36) Apb. gab. 258 — ģp. Frīdrihs Strīžuks; 37) Apb. gab. 259 — ģp. Milda Eriksons; 38) Apb. gab. 260 — ģp. Artūra Bloka mantin.; 39) Apb. gab. 261 — ģp. Elfrīda Krūklis; 40) Apb. gab. 262 — ģp. Jānis Ozols; 41) Apb. gab. 263 — ģp. Jānis Šadurskis; 42) Apb. gab. 264 — ģp. Roberts Krūmiņš; 43) Apb. gab. 268 — ģp. Kārlis Dīķis; 44) Apb. gab. 270 — ģp. Mārcis Izars; 45) Apb. gab. 272 — ģp. Alberts Stanga; 46) Apb. gab. 278 — ģp. Mārtiņš Skābens; 47) Apb. gab. 279 — ģp. Mārtiņš Skābens; 48) Apb. gab. 283 — ģp. Amalija Bergs; 49) Apb. gab. 284 — ģp. Jānis Upenieks; 50) Apb. gab. 285 — ģp. Jānis Kaktiņš; 51) Apb. gab. 287 — ģp. Oskars Sproģis; 52) Apb. gab. 288 — ģp. Rūdolfs Karaša; 53) Apb. gab. 290 — ģp. Frīdrihs-Ferdin. Kundrāts; 54) Apb. gab. 292 — ģp. Jānis Ozols; 55) Apb. gab. 306 — ģp. Andrejs Sireika; 56) Apb. gab. 308 — ģp. Jānis Priede; 57) Apb. gab. 309 — ģp. Valters Germanis; 58) Apb. gab. 312 — ģp. Andrejs Mednis; 59) Apb. gab. 313 — ģp. Jānis Rudzītis; 60) Apb. gab. 314 — ģp. Rūdolfs Mežapūķe; 61) Apb. gab. 315 — ģp. Mārtiņš Jakobsons-Tikmanis; 62) Apb. gab. 317 — ģp. Jānis Kemme; 63) Apb. gab. 318 — ģp. Kārlis un Edv. Krastiņi; 64) Apb. gab. 319 — ģp. Jānis Banders; 65) Apb. gab. 321 — ģp. Mārtiņš Mežapūķe; 66) Apb. gab. 322 — ģp. Jūlijs Mežapūķe; 67) Apb. gab. 323 — ģp. Kārlis Mucenieks; 68) Apb. gab. 326 — ģp. Andrejs Silis; 69) Apb. gab. 327 — ģp. Mārtiņš Lapiņš; 70) Apb. gab. 329 — ģp. Kārlis Dīķis; 71) Apb. gab. 330 — ģp. Aleksandrs Binde-mans; 72—73) Oto Krols (2 apb. gab.); 74) Apb. gab. 333 — ģp. Jānis Vīgants; 75) Apb. gab. 335 — ģp. Augusts Eleksis; 76) Apb. gab. 336 — ģp. Rembates kult. veic. b-ba; 77) Apb. gab. 338 — ģp. Pāvila Paegla mantin.; 78) Apb. gab. 339 — ģp. Tieslietu ministrija; 79) Apb. gab. 340 — ģp. Vasiļijs Sinaiskis; 80) Apb. gab. 344 — ģp. Rembates Mazsaimn. Veic. B-ba; 81) Apb. gab. 348 — ģp. Berta Ziepīte; 82) Apb. gab. 349 — ģp. Jānis Rīņķis; 83) Apb. gab. 351 — ģp. Kārlis un Elza Zariņi; 84) Apb. gab. 352 — ģp. Jānis Zemītis; 85) Apb. gab. 353 — ģp. Kārlis Preiss; 86) Apb. gab. 354 — ģp. Jānis Kļaviņš; 87) Apb. gab. 355 — ģp. Mārtiņa Jostona mantin.; 88) Apb. gab. 357 — ģp. Bernhards Kalniņš; 89) Apb. gab. 358, 359 — ģp. Jānis Irbe; 90) Apb. gab. 360 — ģp. Ernests Ginters; 91) Apb. gab. 362 — ģp. Teodors Zirdziņš; 92) Apb. gab. 364 — Aleksandrs Zirdziņš; 93) Apb. gab. 366 — ģp. Emīlija Bazuns; 94) Apb. gab. 367 — ģp. Jēkabs Pētersons; 95) Apb. gab. 368 — ģp. Alfreds Oškals; 96) Apb. gab. 372 — ģp. Anna Ģipslis; 97) Apb. gab. 380, 381 — ģp. Jānis Zariņš; 98) Apb. gab. 383 — ģp. Kārlis Laukazīle; 99) Apb. gab. 384 — ģp. Pēteris Krastiņš; 100) Apb. gab. 386 — ģp. Jūle Vitols; 101) Apb. gab. 388 — ģp. Katrine Zvirbulis; 102) Apb. gab. 389 — ģp. Mārtiņš Pūķe; 103) Apb. gab.

390 — ģp. Matilde Krūmiņš; 104) Apb. gab. 395 ģp. Jānis Kalnbirze; 105) Apb. gab. 399 — ģp. Jānis Audze; 106) Apb. gab. 400 — ģp. Jāzeps Pavlovs; 107) Apb. gab. 401 — ģp. Lilija Erlichš; 108) Apb. gab. 402 — ģp. Lība Sproģis; 109) Apb. gab. 403 — ģp. Juris Priede; 110) Apb. gab. 410, 414 — ģp. Kristīne Erzums; 111) Apb. gab. 412 — ģp. Ludvigs Verza; 112) Apb. gab. 418 — ģp. Augusts Dizenbachs; 113) Apb. gab. 419 — ģp. Emīlija Ozols; 114) Apb. gab. 420 — ģp. Anna Dreimans; 115) Apb. gab. 422 — ģp. Jānis Kalniņš; 116) Apb. gab. 423 — ģp. Pēteris Antons; 117) Apb. gab. 425 — ģp. Artūrs Būmanis; 118) Apb. gab. 426 — ģp. Jānis Krauklis; 119) Apb. gab. 427 — ģp. Jūlijs Elstiņš; 120) Apb. gab. 428 — ģp. Emīlija Rozīte; 121) Apb. gab. 429 — ģp. Marija Betraks; 122) Apb. gab. 430 — ģp. Jānis Štamme; 123) Apb. gab. 431 — ģp. Voldemāra Ezeriņa mantn.; 124) Apb. gab. 433 — ģp. Mārtiņš Kalniņš; 125) Apb. gab. 434 — ģp. Kārlis Daudzešans; 126) Apb. gab. 436 — ģp. Johans Adolfs; 127) Apb. gab. 438 — ģp. Pēteris Purenš; 128) Apb. gab. 441 — ģp. Lība Sniedze; 129) Apb. gab. 443 — ģp. Helēna Voitkevičs; 130) Apb. gab. 444 — ģp. Jānis Kļaviņš; 131) Apb. gab. 445 — ģp. Jānis un Ilze Upīši; 132) Apb. gab. 446 — Jānis Galsons; 133) Apb. gab. 450 — ģp. Jānis Ābele; 134) Apb. gab. 451 — ģp. Alma Ozoliņš; 135) Apb. gab. 454 — ģp. Jānis Kārklis; 136) Apb. gab. 455 — ģp. Emīlija Briedis; 137) Apb. gab. 456 — ģp. Otilija Rudzats; 138) Apb. gab. 457 — ģp. Pēteris un Irena Šimani; 139) Apb. gab. 458 — ģp. Jānis Grunte; 140) Apb. gab. 460 — ģp. Anna Epermanis; 141) Apb. gab. 461 — ģp. Zemkopības ministrija; 142) Apb. gab. 465 — ģp. Adolfs Kupče; 143) Apb. gab. 466 — ģp. Jāņa Kudļa mantin.; 144) Apb. gab. 467, 468 — ģp. Ernests Krievs; 145) Apb. gab. 470 — ģp. Kārlis Liepiņš; 146) Apb. gab. 474 — ģp. Eduards Stankevičs; 147) Apb. gab. 477 — ģp. Aleksejs Silķens; 148) Apb. gab. 479 — ģp. Aleksandrs Zariņš; 149) Apb. gab. 480 — ģp. Paulis Līcis; 150) Apb. gab. 481 — ģp. Jānis Bankovičs; 151) Apb. gab. 484 — ģp. Jānis Jēkabsons; 152) Apb. gab. 488 — ģp. Jānis Neimanis; 153) Apb. gab. 489 — ģp. Andreja Kļaviņa mantin.; 154) Apb. gab. 492 — ģp. Klāra Kalniņš; 155) Apb. gab. 493, 494 — ģp. Augusts Šancbergs; 156) Apb. gab. 496 — ģp. Tekla Podskočs; 157) Apb. gab. 498 — ģp. Aleksandrs Zeltiņš; 158) Apb. gab. 499 — ģp. Otilija Kanna; 159) Apb. gab. 500 — ģp. Mikelis Roze; 160) Apb. gab. 503 — ģp. Karoline Freitis; 161) Apb. gab. 504 — ģp. Antons Skrimblis; 162) Apb. gab. 505 — ģp. Jānis Galsons; 163) Apb. gab. 507 — ģp. Ernests Bočs; 164) Apb. gab. 510 — ģp. Jānis Vitols; 165) Apb. gab. 512 — ģp. Zumbergs; 166) Apb. gab. 513 — ģp. Mārtiņš Viksne; 167) Kociņi Nr. 54 — ģp. Helēna Viksne; 168) Apb. gab. Nr. 303, 304, 305 — ģp. Ernests un Marija Virsi; 169) Apb. gab. 210 — ģp. Agate Banders; 170) Apb. gab. 212 — ģp. Jānis Ziepītis; 171) Apb. gab. 213 — ģp. Augusts Puriņš; 172) Apb. gab. 215 — ģp. Mikelis Peikške; 173) Apb. gab. 216 — ģp. Erna Jaunelksnis; 174) Apb. gab. 219 — Jānis Keitans; 175) Apb. gab. 220 — ģp. Jānis Keitans; 176) Apb. gab. 223 — Rembates brīvpr. ugunsdz.; 177) Apb. gab. 225 — ģp. Adolfs Bētiņš; 178) Apb. gab. 230 — ģp. Icika Jēkabsona mantn.; 179) Apb. gab. 232 — ģp. Jānis Landovskis; 180) Apb. gab. 237 — ģp. Valsts zemes fonds; 181) Apb. gab. 239 — ģp. Mikelis Leimanis; 182) Apb. gab.

244 — ip. Artūrs Lippe; 183) Apb. gab. 246 — ip. Alberts-Fricis Ziepitis; 184) Apb. gab. 248 — ip. Kārlis Bundzenieks; 185) Apb. gab. 265 — ip. Andrejs Ozoliņš; 186) Apb. gab. 266 — ip. Andrejs Ozoliņš; 187) Apb. gab. 267 — Mārcis Izars; 188) Apb. gab. 269 — ip. Mārcis Izars; 189) Apb. gab. 271 — ip. Alberts Stanga; 190) Apb. gab. 273 — ip. Harijs Sildorfs; 191) Apb. gab. 274 — ip. Jānis Cers; 192) Apb. gab. 275 — ip. Jūlija Bloks; 193) Apb. gab. 276 — ip. Artūra Bloka mantn.; 194) Apb. gab. 277 — ip. Mārtiņš Skābene; 195) Apb. gab. 280 — ip. Antons Bārks; 196) Apb. gab. 281 — ip. Artūra Freija mantn.; 197) Apb. gab. 282 — ip. Eduards Grasis; 198) Apb. gab. 286 — ip. Vilis Graudiņš; 199) Apb. gab. 293 — ip. Jānis Ozols; 200) Apb. gab. 294 — ip. Olbejs Sviņiņš; 201) Apb. gab. 295 — ip. Anna Zariņš; 202) Apb. gab. 296 — ip. Roberts Ozoliņš; 203) Apb. gab. 297 — ip. Ādolfs Bilkens; 204) Apb. gab. 298 — ip. Eizens Bērziņš; 205—207) Antons Duka (3 apb. gab.); 208) Apb. gab. 302 — ip. Mārtiņš Plava; 209) Apb. gab. 240 — ip. Mikelis Leimanis; 210) Apb. gab. 437 — ip. Jānis Zemītis; 211) Apb. gab. 486 — ip. Valsts zemju fonds; 212) Apb. gab. 310 — ip. Ilze Nikitins; 213) Apb. gab. 311 — ip. Valters Ģermanis; 214) Apb. gab. 316 — ip. Minna Porietis; 215) Apb. gab. 320 — ip. Pēters Banders; 216) Apb. gab. 324 — ip. Voldemārs Skābene; 217) Apb. gab. 325 — Kārlis Štrāls; 218) Apb. gab. 328 — ip. Alfreds Lasmanis; 219) Apb. gab. 334 — ip. Kristaps Bruno; 220) Apb. gab. 337 — ip. Lielvārdes pag. pašvaldība; 221) Apb. gab. 341 — Laukstrād. arod biedrība; 222) Apb. gab. 342 — ip. Jānis Kreilis; 223) Apb. gab. 343 — Rembates Mazsaimnieku veicināšanas b-ba; 224) Apb. gab. 345 — ip. Andrejs Kalniņš; 225) Apb. gab. 346 — ip. Kristīne Orleans; 226) Apb. gab. 347 — ip. Valsts zemju fonds; 227) Apb. gab. 350 — ip. Aleksandrs Bindemanis; 228) Apb. gab. 356 — ip. Lina Oškals; 229) Apb. gab. 361 — ip. Berta Zirdziņš; 230) Apb. gab. 363 — ip. Olga Krastiņš; 231) Apb. gab. 365 — ip. Lielvārdes pag. pašvaldība; 232) Apb. gab. 369 — ip. Pēteris Osis; 233) Apb. gab. 370 — ip. Pēteris Ģipslis; 234) Apb. gab. 371 — ip. Alfreds Oškals; 235) Apb. gab. 373 — ip. Emīlija Bazums; 236) Apb. gab. 374 — ip. Emīlija Bazums; 237) Apb. gab. 375 — ip. Valsts zemju fonds; 238) Apb. gab. 376 — ip. Lucija Strižuks; 239) Apb. gab. 377 — ip. Kārlis Dīķis; 240) Apb. gab. 378 — ip. Anna-Albertīne Dīķis; 241) Apb. gab. 379 — ip. Anna-Albertīne Dīķis; 242) Apb. gab. 382 — ip. Lielvārdes pag. pašvaldība; 243) Apb. gab. 385 — ip. Otto Krūmiņš; 244) Apb. gab. 387 — ip. Jānis un Berta Lapiņi; 245) Apb. gab. 391 — ip. Emma Antons; 246) Apb. gab. 392 — ip. Jānis Ozols; 247) Apb. gab. 393, 394 — ip. Mārtiņš Christjansons; 248) Apb. gab. 396 — ip. Jānis Oga; 249) Apb. gab. 397 — ip. Pēteris Krūmiņš; 250) Apb. gab. 398 — ip. Jānis Nollendorfs; 251) Apb. gab. 404 — ip. Andrejs Kurzemnieks; 252) Apb. gab. 405 — ip. Jūlija Plava; 253) Apb. gab. 406 — ip. Jānis Ozols; 254) Apb. gab. 407 — ip. Valsts zemju fonds; 255) Apb. gab. 408 — ip. Kārlis Gūtbergs; 256) Apb. gab. 409 — ip. Jūlija Migla; 257) Apb. gab. 411 — ip. Jānis Cers; 258) Apb. gab. 413 — ip. Kārlis Zemnieks; 259) Apb. gab. 415 — Aleksandris Žaguns; 260) Apb. gab. 416 — ip. Jānis Saulitenis; 261) Apb. gab. 37a — ip. Haja Leibovičs; 262) Apb. gab. 421 — ip.

Aleksandra Kalniņš; 263) Apb. gab. 424 — ip. Erna Kauliņš; 264) Apb. gab. 432 — ip. Elza Kalniņš; 265) Apb. gab. 435 — ip. Ilze Daudzešans; 266) Apb. gab. 439 — ip. Kārlis Grigulis; 267) Apb. gab. 440 — ip. Kārlis un Milda Teni; 268) Apb. gab. 442 — ip. Elena Romanovskis; 269) Apb. gab. 447 — ip. Mārtiņš Žaldavs; 270) Apb. gab. 448 — ip. Vera Galsons; 271) Apb. gab. 449 — ip. Valsts zemju fonds; 272) Apb. gab. 452 — ip. Alīda Kārklīš; 273) Apb. gab. 453 — ip. Kārlis Kārklīš; 274) Apb. gab. 459 — ip. Augusts Šteins; 275) Apb. gab. 462 — ip. Zemkopības ministrija; 276) Apb. gab. 463 — ip. Jānis Penčuks; 277) Apb. gab. 464 — ip. Alberta Ezeriņš mantn.; 278) Apb. gab. 469 — ip. Otto Kaugerts; 279) Apb. gab. 471 — ip. Jānis Purenis; 280) Apb. gab. 472 — ip. Made Zvērs; 281) Apb. gab. 473 — ip. Jānis Aparāns; 282) Apb. gab. 475 — ip. Eduards Bormeisteris; 283) Apb. gab. 476 — ip. Emīlija Stankevičs; 284) Apb. gab. 478 — ip. Anna Silķens; 285) Apb. gab. 482 — ip. Minna Irbe; 286) Apb. gab. — ip. Molcs Teichmanis; 287) Apb. gab. 485 — ip. Jānis Grinbergs; 288) Apb. gab. 487 — ip. Edgars Leksis; 289) Apb. gab. 490 — ip. Kārlis Grinbergs; 290) Apb. gab. 491 — ip. Alvine Briedis; 291) Apb. gab. 495 — ip. Roberts Veidmanis; 292) Apb. gab. 497 — ip. Vincents Boginskis; 293) Apb. gab. 501 — ip. Jānis Kroms; 294) Apb. gab. 502 — ip. Zemkopības ministrija; 295) Apb. gab. 506 — ip. Olga Skrimblis; 296) Apb. gab. 508 — ip. Anna Kāķītis; 297) Apb. gab. 509 — ip. Karolina Kadils; 298) Apb. gab. 511 — ip. Anna Geisters; 299) Apb. gab. 531 — ip. Anna Rengītis; 300) Apb. gab. 532 — ip. Zemkopības ministrija.

#### 7. Tirdzniecības un rūpniecības iestādes:

I. šķ. traktieris, Jaunā krogā, ip. Jānis Kreilis, tlr. 29.

II. šķ. traktieris, Strižuoka mājā, ip. Lizete Miodle.

#### Bufetes:

Lielvārdes tautas namā, ekonomē Kristīne Bankins;  
dzc. stacijā, nomn. Alīna Kradiņš.

#### Pārtikas preču tirgotavas:

Artūra Būmaņa trg., tlr. 42;  
Jūlija Bloka trg., tlr. 65;  
Lūcijas Strižuks trg.;

#### Koloniālpreču tirgotavas:

Lauksaimn. ek. paju s-bas „Gauja“ Lielvārdes nodaļa, tlr. 4;  
Voldemāra Datova trg., tlr. 8;  
Vasilija Ēriksona trg., tlr. 9.

#### Konditoreja, ip. Pēteris Liekniņš.

#### Gaļas un desu tirgotavas:

Ludviga Ozola trg.;

Jāņa Šadurska trg., tlr. 6.

#### Valsts degvīna un vīnu tirgotava, ip. Jēkabs Vitoliņš.

#### Saldumu un rokdarbu tirgotava, ip. Emīlija Averkis.

#### Galanterijas preču tirgotavas:

Jāņa Bertelsona trg.

Grāmatu un rakstāmlietu tirgotava, ip. Elza Pavlovskis.

Radio piederumu tirgotava, ip. Kārlis Laukazīle, tlr. 38.

Drogu veikals, ip. Hermīne Kuģinieks, tlr. 28.

Frizētavas:

Minnas Miesnieks friz.;

Emmas Zvirgzdiņš friz.;

Kasriela Verdeļa friz.;

A. Klaučāna friz., dzc. stacijā.

Zārku tirgotavas:

Jāņa Zaķa trg.;

K. Bambja trg.

Apotēka, ip. Jakobīne Melngailis, tlr. 39.

8. **Dažādas ziņas.** Lielvārdes ciema tiešā tuvumā tek Daugava un Grauzupīte. 1 km no ciema atrodas Lielvārdes bruņinieku pils drupas.

## 11. Līgatnes papīrfabrika.

Līgatnes papīrfabrikas ciems ietilpst Rīgas apriņķa Līgatnes pagastā.

1. **Vispārējs apskats.** Līgatnes papīrfabrikas ciems agrāk saukts par Sprīņģukalnu. Ciems attīstījies uz bij. Ķempju muižas zemes. 1888. g. šīs muižas īpašnieks iedalīja 22 apbūves gabalus, katru ap 0,5 pūrvieta lielumā. Ilgāku laiku lielākā daļa no tiem palika neapbūvēti. Tikai ap 1912. g. sākās strauja māju celšana un līdz 1919. g. visi minētie zemes gabali bija apbūvēti. Izveidot agrārreformu ciema paplašināšanai iedalīja jaunus zemes gabalus, tā kā apbūves gabalu skaits pieauga uz 106. No tiem līdz šim apbūvēti 44. 1935. g. Sprīņģukalna b. a. v. apvienota ar tieši pie Līgatnes papīrfabrikas radušos miestu, piešķirot apvienotajam ciemam Līgatnes papīrfabrikas nosaukumu. Caur šo apvienošanu ciems paplašinājās vēl ar 46 apbūves gabaliem. Līgatnes papīrfabrikas ciemā atrodas Līgatnes papīrfabrika, 1 gaļas tirgotava, 2 maiznīcas-konditorejas, 1 ēdienu un 12 dažādu preču veikali.

2. **Satiksmē (attālumi).** Līgatnes papīrfabrikas ciems atrodas 7 km no dzc. stc. Līgatne un 7 km no pag. nama. Starp ciemu un dzc. stc. Līgatne pastāv autobusu satiksme. Tiešas autobusu satiksmes ar Rīgu nav.

3. **Iedzīvotāji.** Līgatnes papīrfabrikas ciemā 1935. g. bijuši 249 iedzīvotāji, no kuriem 117 (46,90%) vīrieši un 132 (53,01%) sievietes. Pēc tautībām šie iedzīvotāji sadalās sekoši: 236 (94,78%) latvieši, 11 (4,42%) žīdi, 2 (0,80%) vācieši. Pavisam ciemā dzīvo 95 ģimenes.

4. **Valsts, pašvaldības un sabiedriskas iestādes.** Līgatnes papīrfabrikas ciemā atrodas vec. polic. kārtībnieks (tlr. 6), pasta-tēlegr. kantoris (tlr. 99), 6-kl. pamatsk. (tlr. Ķempji 16), pienotava (tlr. 22) un Līgatnes papīrfabrikas kluba nams ar izrikojumu zāli un skatuvi. Ciemā atrodas arī Rīgas papīrfabriku A/S slimnīca (tlr. Ķempji 38), Rīgas papīrfabriku A/S normālapotēka, (tlr. Ķempji 46) un Līgatnes papīrfabrikas slimo kase (tlr. Ķempji 21).

5. **Apdzīvoto vietu (māju) skaits, raksturs un labierīcības.** Līgatnes papīrfabrikas ciemā atrodas 44 mājas (apdzīvotas vietas), no kurām 43 (97,73%) pieder latviešiem. No minētām 44 mājām 12 (27,27%) ir ar trim telpām (istabām), 11 (25,00%) ar divām, 8 (18,18%) ar četrām, 5 (11,37%) ar vienu, 4 (9,09%) ar piecām un 4 (9,09%) ar sešām un vairāk istabām.

29 (65,91%) mājās dzeramo ūdeni ņem no akām, 4 (9,09%) no sūkņiem, 1 (2,27%) no upes, bet 10 (22,73%) mājās dzeramo ūdeni piegādā citādā veidā.

33 (75,00%) māju telpas apgaismo ar elektrību, bet pārējās 11 (25,00%) ar petrolejas lampām.

6. **Apdzīvoto vietu (māju) īpašnieki.** 1) Zviedri — īpašn. Jēkabs Zviedris; 2) Poļi — ip. Alfrēds Polis; 3) Ekerti — ip. Kārlis Ekerts; 4) Eizenbergi — ip. Voldemārs Eizenbergs; 5) Eizenbergi — ip. Kārlis Eizenbergs; 6) Marauskas — ip. Helēna Marauska; 7) Jansoni — ip. Jānis Jansons; 8) Sillaki — ip. Mārtiņš Sillaks; 9) Rozes — ip. Jānis Roze; 10) Aīdes — ip. Otto Aīde; 11) Gailīši — ip. P. Gigšļa mantin.; 12) Melngaili — ip. Anna Melngailis; 13) Pusmuižas māja — ip. Līgatnes pag. valde; 14) Barisi — ip. Jānis Bariss; 15) Aueri — ip. Fridrichs Auers; 16) Liepas — ip. Mārcis Liepa; 17) Ēriki — ip. Vilhelms Ēriks; 18) Baldusi — ip. Augusts Balduss; 19) Pilmani — ip. Karlīne Pilmani; 20) Lukstiņi — ip. Jēkabs Lukstiņš; 21) Sillaki — ip. Jūle Sillaks; 22) Matūziņi — ip. Icichoks Matūziņš; 23) Darviņi — ip. Pēteris Darviņš; 24) Lauberti — ip. Līze Lauberts; 25) Jansoni — ip. Ādolfs Jansons; 26) Inķēni — ip. Eduards Inķēns; 27) Graši — ip. Jānis Grasis; 28) Kūtes — ip. Jānis Kūts; 29) Veidmani — ip. Pēteris Veidmanis; 30) Ekerti — Mārtiņš Ekerts; 31) Putniņi — ip. A. Putniņš mantin.; 32) Ciliši — ip. E. Ciliša mantin.; 33) Bergi — ip. Jānis un Amālija Bergi; 34) Ozoliņi — ip. Jānis Ozoliņš; 35) Jēkabsoni — ip. Mārtiņš Jēkabsons; 36) Skrastīni — ip. Pēteris Skrastīņš; 37) Puriņi — ip. Artūrs Puriņš; 38) Upgali — ip. Jānis Upgalis; 39) Lodziņi — ip. Jānis Lodziņš; 40) Bērziņi — ip. Roberts Bērziņš; 41) Ozoliņi — ip. Kārlis Ozoliņš; 42) Šulcs — ip. Valērija Šulcs; 43) Ozoliņi — ip. Kārlis Ozoliņš; 44) Maksīni — ip. Eduards Maksīņš; 45) Bērziņi — ip. Mārtiņš Bērziņš.

7. **Tirdzniecības un rūpniecības iestādes.**

Ēdienu veikals papīrfabrikā, ip. K. Vitte, tlr. Ķempji 34.

Pārtikas preču tirgotavas:

Paltmales patērētāju b-bas kooperatīvs, tlr. Ķempji 24;

Augusta Baldus trg., tlr. Ķempji 8;

K. Kibermaņa trg.;

Jāņa Nāzara trg.

Maiznīcas-konditorejas:

Fridricha Auera maizn., tlr. Ķempji 40;

J. Nazara un L. Hirša maizn.-konditoreja, tlr. Ķempji 44.

Gaļas un desu tirgotava, ip. Aleksandrs Nadolskis, tlr. Ķempji 43.

Vīnu tirgotava, ip. Paltmales patēr. b-bas nod., tlr. 24.

Gatavu apģērbu un galantērijas tirgotavas:

R. Gordona trg.;  
Annas Priedītis galantēr. un veļas trg., tlr. Kempji 10;  
Taubes Bimuna sīkpreču un veļas trg.

Apavu tirgotavas:

A. Jansona trg., tlr. Kempji 44;  
F. Matuzīna trg.;  
Oto Bikava trg.

Frizētavas:

Annas Rieksts friz.;  
Jūlija Šteina friz. „Sillakos“;  
Almas Komisars friz. „Erikās“;  
Viļa Jēkabsona friz.  
Pāvila un Martas Kaktiņu friz.

Līgatnes papīrfabrika, īp. Rīgas papīrfabrikas akc. sab., tlr. 2.

Aptieka papīrfabrikā, pārvaldn. Fr. Kornis, tlr. Kempji 46.

8. **Dažādas ziņas.** Līgatnes ciems atrodas tiešā tuvumā pie Līgatnes un Gaujas upēm, kuru krāšņās gravas un priežu mežiem apauguši krasti piešķir ciema apkārtni gleznainu izskatu. Ciemā ir arī senlatvju pilskalns.

Līgatnes papīrfabrikas ciemā ir tūristu apmetne pie Mača Liepiņa (adr.: Līgatnes papīrfabrikas ciemā, caur Kempjiem).

## 12. Līgatnes stacija.

Līgatnes stacijas ciems ietilpst Rīgas apriņķa Līgatnes pagastā.

1. **Vispārējs apskats.** Senāk šis ciems saukts par Līgatnes pagasta ciemu. Tas sācis attīstīties ap 1898. g., kad bij. Paltmales muižas īpašnieks sadalīja šīs muižas zemi, kas apjoza Līgatnes dzc. staciju, 100 zemes gabalos pa 0,5—10 pūrvieta lielumā, lielāko daļu pa 1—3 pūrvietām. Līdz 1919. g. no minētiem zemes gabaliem bija apbūvēti 77. Ciema attīstība stāv ciešā atkarībā no Līgatnes papīra fabrikas, kas dod darbu dzc. stc. Līgatne tuvumā dzīvojošiem apbūviešiem pie preču pārvadāšanas, iekrāvāšanas vagonos u. c. Paredzot šādas darbības pavairošanās iespējamību, Zemes ierīcības komiteja pie agrārreformas izvešanas paplašināja ciema robežas, piedalot tam klāt jaunus apbūves gabalus, tā kā to skaits palielinājās uz 360. No tiem tagad apbūvēti 120. Līgatnes stacijas ciems ir stipri dzīvs satiksmes un tirdzniecības centrs ar viesnīcu, 1 gaļas tirgotavu, 2 maiznīcām, 1 koku apstrādāšanas darbnīcu un 15 dažāda veida veikaliem.

2. **Satiksmes (attālumi).** Līgatnes stacijas ciemu krusto Rīgas-Valkas dzelzceļš, kura stacija Līgatne atrodas ciema tiešā tuvumā (2 km). Ciemam nav tiešas autobusu satiksmes ar Rīgu. Autobusu pietātnē satiksmei ar Līgatnes papīrfabrikas ciemu atrodas ciema centrā.

3. **Iedzīvotāji.** Līgatnes stacijas ciemā 1935. g. bijuši 595 iedzīvotāji, no kuriem 290 (48,7%) vīrieši un 305 (51,3%) sievietes. Pēc tautībām šie iedzīvotāji sadalās sekoši: 560 (94,1%) lat-

vieši, 22 (3,7%) lielkrievi, 4 (0,68%) žīdi, 3 (0,50%) vācieši, 3 (0,50%) poļi un 3 (0,50%) lietuvieši. Pavisam ciemā dzīvo 224 ģimenes.

4. **Valsts, pašvaldības un sabiedriskas iestādes.** Līgatnes stacijas ciemā atrodas Līgatnes pag. valde (tlr. 10), pasta palīgnodaļa un pienotava (tlr. 22). Ciemā atrodas Līgatnes rajona ārsta ambulance (tlr. 51) un Līgatnes stacijas aptieka (tlr. 14).

5. **Apdzīvoto vietu (māju) skaits, raksturs un labiercības.** Līgatnes stacijas ciemā atrodās 120 mājas (apdzīvotas vietas), no kurām 119 (99,17%) pieder latviešiem. No minētām 120 mājām 39 (32,50%) ir ar divām telpām (istabām), 33 (27,50%) ar trim, 17 (14,16%) ar vienu, 14 (11,67%) ar sešām un vairāk istabām, 9 (7,50%) ar četrām un 8 (6,67%) ar piecām istabām.

2 (1,67%) mājās ir ūdens vads, 94 (78,33%) dzeramo ūdeni ņem no akām, 13 (10,84%) no sūkņiem, 1 (0,83%) no upes, 1 (0,83%) no ezera un 9 (7,50%) mājās dzeramo ūdeni piegādā citādā veidā.

81 (67,50%) mājas telpas apgaismo ar pērolejas lampām, bet 39 (32,50%) ar elektrību.

6. **Apdzīvoto vietu (māju) īpašnieki.** 1) Anīni — īpašn. Late Apinis; 2) Ulandi — īp. Alīde Ulands; 3) Tenisoni — īp. Paulis Tenisons; 4) Vitoliņi — īp. Jānis Vitoliņš; 5) Saulītes — īp. Pēteris Saulīte; 6) Bērziņi — īp. Zelma Bērziņš; 7) Grabadžas — īp. Rūdolfs Grabadža; 8) Šosejas sarga m. — īp. Satiksmes ministrija; 9) Miškini — īp. Mikēlis Miškins; 10) Zeltiņi — īp. Jānis Zeltiņš; 11) Bites — īp. Jānis Bite; 12) Kalniņi — īp. Karlīne Kalniņš; 13) Brambergi — īp. Minna Brambergs; 14) Erenboti — īp. Aleksandris Erenbots; 15) Dambergi — īp. Jānis Dambergs; 16) Blejas — īp. Marija Bleja; 17) Bukseri — īp. Jānis Bukseris; 18) Berkolti — īp. Mīle un Alma Berkolti; 19) Ozoli — īp. Marija Ozols; 20) Amatnieki — īp. Dāvis Amatnieks; 21) Steprāni — īp. Edgars Steprāns; 22) Jēkabsoni — īp. Roberts Jēkabsons; 23) Mieriņi — īp. Pēteris Mieriņš; 24) Celmiņi — īp. Jānis un Natālija Celmiņi; 25) Vanagi — īp. Kārlis Vanags; 26) Grīnbergi — īp. Karlīne Grīnbergs; 27) Bērziņi — īp. J. Bērziņa mantin.; 28) Bites — īp. Marija Bite; 29) Eglīši — īp. Augusts Eglītis; 30) Āboliņi — īp. Pēteris Āboliņš; 31) Roziši — īp. Kārlis Rozītis; 32) Ģirmani — īp. Augusts Ģirmanis; 33) Dzērves — īp. Jānis Dzērve; 34) Vizuli — īp. Kārlis Vizulis; 35) Salzemnieki — īp. Gustavs Salzemnieks; 36) Jēkabsoni — īp. Jānis Jēkabsons; 37) Kundziņi — īp. Pēteris Kundziņš; 38) Priedīši — īp. Pēteris Priedītis; 39) Kļaviņi — īp. Andrejs Kļaviņš; 40) Liepiņi — īp. Kārlis Liepiņš; 41) Deičmani — īp. Jānis Deičmanis; 42) Pilādži — īp. Emīlija Pilādzi; 43) Krastiņi — īp. Augusts Krastiņš; 44) Uņesgrava — īp. Kārlis Kļaviņš; 45) Bušmani — īp. Eduards Bušmanis; 46) Ezeri — īp. Alfrēds Ezers; 47) Liepiņi — īp. P. Liepiņa mantin.; 48) Petroviči — īp. Jānis Petrovičs; 49) Inveisi — īp. K. Inveisa mantin.; 50) Legzdīni — īp. Marija Legzdīnš; 51) Ezeri — īp. Jānis Ezers; 52) Kristāvi — īp. Pēteris Kristāps; 53) Bites — īp. Dāvis Bite; 54) Ezeri — īp. Iļjabs Ezers; 55) Vanagi — īp. Anna Vanags; 56) Kīllas — īp. Pēteris Kīlla; 57) Roziņi — īp. Pēteris Roziņš; 58) Kīllas — īp. Eduards Kīlla; 59) Vanagi — īp. Pēteris Va-

nags; 60) Bērziņi — Eduards Bērziņš; 61) Liepiņi — ip. Artūrs Liepiņš; 62) Zariņi — ip. Mārtiņš Zariņš; 63) Bērziņi — ip. Jānis Bērziņš; 64) Upītes — ip. Jēkabs Upīte; 65) Briēži — ip. O. Briēža mantin.; 66) Bikovi — ip. Kristīne Bikovs; 67) Bernovski — ip. Smuidra Bernovskis; 68) Liepas — ip. Augusts Liepa; 69) Buliņi — ip. Jēkabs Buliņš; 70) Stāli — ip. Pēteris Stālis; 71) Sikas — ip. Miķelis Sika; 72) Bērzi — ip. Fricis Bērzs; 73) Rabaci — ip. M. Rabaca mantin.; 74) Palkavnieki — ip. Pēteris Palkavnieks; 75) Medņi — ip. Jēkabs Mednis; 76) Gersti — ip. Olga Gersts; 77) Pētersoni — ip. J. Pētersona mantin.; 78) Bulliši — ip. J. Bulliša mantin.; 79) Andreicēni — ip. Jānis Andreicēns; 80) Veinbergi — ip. Mārtiņš Veinbergs; 81) Kazaki — ip. Jānis Kazaks; 82) Vilderi — Alīde Vilders; 83) Vīganti — Jānis Vīgants; 84) Gērmaņi — ip. Eduards Gērmanis; 85) Līgatnes pasta kant. — ip. Satiksmes ministrija; 86) Ozoliņi — ip. P. Ozoliņa mantin.; 87) Ābeles — ip. Juris Ābele; 88) Deičmaņi — ip. Sīmanis Deičmanis; 89) Andermaņi — ip. Jānis Andermanis; 90) Spulles — ip. Pēteris Dreimanis; 91) Līgatnes dzelc. stac. — ip. Satiksmes ministrija; 92) Līgatnes fabr. stac. māja — ip. Līgatnes pap. fabr.; 93) Līgatnes fabr. stac. māja — ip. Līgatnes pap. fabr.; 94) Grinvaldi — ip. Kārlis Grinvalds; 95) Breikši — ip. Alberts Breikšs; 96) Liepiņi — ip. J. Liepiņa mantin.; 97) Ezeri — ip. Augusts Ezers; 98) Ašmaņi — ip. Jūlija Ašmanis; 99) Kēles — ip. P. Kēles mantin.; 100) Sikas — ip. Jānis Sika; 101) Kelmeisteri — ip. Ernests Kelmeisters; 102) Jaunrama — ip. Paltmales pat. b-ba; 103) Līgatnes piensaimn. sab. nams — ip. Līgatnes piensaimn. sab.; 104) Līgatnes raj. ārsta māja — ip. Līgatnes pag. valde; 105) Dzelzceļa māja 65. km — ip. Satiksmes ministrija; 106) Bikovi — Matilde Bikovs; 107) Grīnbergi — ip. Rūdolfs Grīnbergs; 108) Zariņi — ip. Jānis un Alvīne Zariņi; 109) Mazuļi — ip. Kārlis Mazulis; 110) Kreiļi — ip. Juris Kreiļis; 111) Mūrmaņi — ip. Jānis Mūrmanis; 112) Kārklīni — ip. Andrejs Kārklīņš; 113) Lubeji — ip. O. Lubeja mantin.; 114) Buši — ip. Emma Bušs; 115) Breikši — ip. Alberts Breikšs; 116) Kauliņi — ip. Paulīne Kauliņš; 117) Cīliši — ip. Mārtiņš Cīlītis; 118) Neimaņi — ip. Pēteris Neimanis; 119) Neimaņi — ip. Pēteris Neimanis; 120) Spalviņi — ip. Jānis Spalviņš.

### 7. Tirdzniecības un rūpniecības iestādes.

#### Bufoetes:

Līgatnes dzc. stacijā;  
Līgatnes aizsargu nod. klubā, Jaunraunā,  
tīr. 33.

#### Pārtikas preču tirgotavas:

Paltmales patērētāju b-bas kooperatīvs,  
tīr. 1;  
Jāņa Neimaņa trg., tīr. 6;  
Irmans un Alfrēda Celmiņa trg., tīr. 53;  
Hermaņa Bambja trg., tīr. 55.

#### Maiznīcas:

Annas Vinters maizn., tīr. 30.  
Annas Ozoliņš maizn., tīr. 45.

#### Gaļas un desu tirgotavas:

Kārļa Meņģeļa trg., tīr. 62;  
Hermaņa Glēzera trg., tīr. 65.

#### Vīnu tirgotavas:

Paltmales patērētāju b-bas trg., tīr. 1;  
Jāņa Neimaņa trg. un valsts degvīna izda-  
līšanas punkts, tīr. 6.

#### Apavu tirgotava, ip. Alma Mednis.

Veļas un galanteriju tirgotava, ip.  
Anna Priedītis, tīr. 46.

#### Pulksteņu un sīkpreču veikals, ip. Alfrēds Rabats.

„Letas“ laikrakstu kiosks dzc.  
stacijā, nomn. Kārlis Bērziņš.

#### Frizētavas:

Alfrēda Rabata friz. Breikša mājā;  
Augusta Dundes friz. Kārklīņa mājā;  
Elzas Priedes friz. Mazuļa mājā;  
Annas Brīkšis friz. „Jaunramā“.

#### Latola punkts, ip. A./S. „Apekol“.

#### Pienotava, ip. Līgatnes piensaimn. s-ba.

Koku apstrādāšanas darbnīca, ip.  
Jānis Mūrmanis, tīr. 19.

8. **Dažādas ziņas.** Līgatnes stacijas ciema tiešā tuvumā tek Līgatnes upe. Tiešā tuvumā atrodas arī tūristu apmetne Līgatnes 6-kl. pamatskolā (caur Līgatni, tīr. 20).

## 13. Madliena.

**Madlienas** ciems ietilpst Rīgas apriņķa Madlienas pagastā.

1. **Vispārējs apskats.** Senāk Madlienas ciems saukts par Palātu. Ciems pirms pasaules kara bijis visai vāji apdzīvots un sastāvējis tikai no nedaudzām apdzīvotām vietām Madlienas baznīcas tuvumā. Izvedot agrārreformu un sadalot bij. Madlienas un Ķeipenes muižu zemes, iedalīti arī apbūves gabali Madlienas ciema paplašināšanai. Sakarā ar to ciems sācis straujāk apbūvēties un attīstīties. Madlienas ciemā ir 1 krodzniecības veikals (viesnīca), 1 gaļas tirgotava, 1 ādu mītava, 1 koku zāģētava, 1 mēchaniskā darbnīca un 8 dažāda veida veikali.

2. **Satiksmē** (attālumi). Madlienas ciems atrodas 3,5 km attālumā no Madlienas pag. nama un 25 km no tuvākās dzc. stacijas Skrīveri. Ar Rīgu Madlienas ciemam ir tieša autobusu satiksmē, kuŗa pietātnē atrodas pašā ciema centrā.

3. **Iedzīvotāji.** Madlienas ciemā 1935. gadā bijuši 142 iedzīvotāji, no kuŗiem 68 (47,80%) vīrieši un 74 (52,11%) sievietes. Pēc tautībām šie iedzīvotāji sadalās sekoši: 136 (95,78%) latvieši, 2 (1,41%) žīdi, 2 (1,41%) lietuvieši, 1 (0,70%) polis un 1 (0,70%) iedzīvotājs, kuŗa tautība palikusi nenoskaidrota. Pavisam ciemā dzīvo 55 ģimenes.

4. **Valsts, pašvaldības un sabiedriskas iestādes.** Madlienas ciemā atrodas Rīgas apriņķa policijas III. iecirknis (tīr. 16), pasta-tēlegr. kantoris (tīr. 151), 6-kl. pamatskola (tīr. 14), Madlienas ev.-lut. draudzes baznīca, pienotava un Ķeipenes lauksaimn. veicin. b-bas nams ar izrikojumu zāli un skatuvi. Madlienas ciemā ir arī slimnīca ar

raiona ārsta ambulanci (ārsts Cīrulis, tlr. 10), vecmāte, rajona veterinārārsta ambulance (veterinārārsts Voldemārs Šmīdts, tlr. 21) un aptieka (tlr. 2). Ciemā dzīvo Šoseju un zemes ceļu dep-ta I. rajona inženiera tehnīķis (tlr. 52) un Juglas elektriskā uzņēmuma Madlienas rajona montieris (tlr. 88).

**5. Apdzīvoto vietu (māju) skaits, raksturs un labierīcībām.** Madlienas ciemā atrodas 22 apdzīvotas vietas (mājas), kurās visas pieder latviešiem. No minētām 22 mājām 6 (27,28%) ir ar trim telpām (istabām), 5 (22,73%) ar divām, 5 (22,73%) ar sešām un vairāk istabām, 4 (18,18%) ar četrām, 1 (4,54%) ar piecām un 1 (4,54%) ar vienu istabu.

18 (81,82%) mājās dzeramo ūdeni ņem no akām, bet 4 (18,18%) no sūkņiem.

18 (81,82%) māju telpas apgaismo ar petrolejas lampām, bet pārējo 4 (18,18%) ar elektrību.

**6. Apdzīvoto vietu (māju) īpašnieki.** 1) Dzeni — īpašn. Kārlis Dzenis; 2) Pūpoliņi — īp. Anna Zābaks; 3) Lielmaņa māja — īp. Andrējs Lielmanis; 4) Policijas māja — īp. Rīgas apr. pašvaldība; 5) Mazkalniņi — īp. Kleinberga mantin.; 6) Skudras — īp. Kārlis Skudra; 7) Gobas — īp. Otto Goba; 8) Dābola māja — īp. Dābola mantin.; 9) Kļaviņa māja — īp. Ede Kļaviņš; 10) Salmiņi — īp. Voldemārs Salmiņš; 11) Bermeisteri — īp. Artūrs Āboliņš; 12) Naudiņas — īp. Jūlija Naudiņš; 13) Doktorāts — īp. Madlienas ārsta mājas komandītsabiedrība; 14) Roņusalas — īp. Alberts Lauks; 15) Gala krogus — īp. Emīls Mačernieks; 16) Mīkelsona māja — īp. Mārtiņš Mīkelsons; 17) Dumpji — īp. Kārlis Strazdiņš; 18) Dārznieki — īp. Zelma Millers; 19) Jerāti — īp. Ledīna mantin.; 20) Gabaliņi — īp. Mīkelis Liepiņš; 21) Vecsprukas — īp. Roberts Kārklīšs; 22) Gala krogus — īp. Kristīne Mačernieks.

### 7. Tirdzniecības un rūpniecības uzņēmumi.

Bufete Madlienas mednieku b-bas klubā.

Pārtikas preču tirgotavas:

Andrēja Lielmaņa trg. Imantās, tlr. 15;  
Peisacha Kaunata trg. Dzeņos.

Gaļas tirgotava, īp. Jānis Gailis, tlr. 79.

Ādu, apavu un zirglietu tirgotava Galakrogū, īp. Emīls Mačernieks, tlr. 17.

Radio piederumu pārdošana, īp. Frīcis Egle, tlr. 40.

Spodrgludinātava un veļas mazgātava Mazkalniņos, īp. Vera Liepiņš.

Frizētavas:

Elzas Auziņš friz. Gabaliņos;  
Amālijas Siljēkobs friz.;  
Jāņa Treija friz. Dzeņos.

Ādu mītuve Mačerniekos, īp. Emīls Mačernieks, tlr. 17.

Koku zāģētava, īp. Voldemārs Salmiņš, tlr. 38.

Mēchaniskā darbnīca, īp. Mārtiņš Mīkelsons, tlr. 20.

**8. Dažādas ziņas.** Madlienas ciemam cauri tek Sisas upe, kas ietek Mazajā Juglā pie Sun-

tažiem. Madlienas ciemā atrodas Madlienas draudzes kapi, kurās apglabāts gleznotājs Hūns; turpat Brāļu kapu komiteja ceļ pieminekli atbrīvošanas karā kritušiem.

## 14. Mālpils.

**Mālpils** ciems ietilpst Rīgas apriņķa Mālpils pagastā.

**1. Vispārējais apskats.** Mālpils ciems ir dabiskais Mālpils pagasta centrs, kas 1933. g. nosaukts par ciemu. Izvedot agrārreformu, no bij. Mālpils muižas zemēm iedalīts lielāks skaits amatnieku saimniecību, kas pamazām apbūvējas. Uz sevišķi plašu ciema attīstību nevar cerēt, jo tuvākā pilsēta Sigulda atrodas no Mālpils tikai 22 km attālumā. Mālpils ciemā atrodas 5 dažāda veida veikali.

**2. Satiksme** (attālumi). Mālpils ciems atrodas tiešā tuvumā no Mālpils pag. nama (1 km) un 10 km no tuvākās dzc. stacijas Sidgunda. Ar Rīgu Mālpils ciemam ir tieša autobusu satiksme, kurās pietāte atrodas pašā ciema centrā.

**3. Iedzīvotāji.** Mālpils ciemā 1935. gadā bijuši 279 iedzīvotāji, no kuriem 126 (45,16%) vīrieši un 153 (54,84%) sievietes. Pēc tautībām minētie iedzīvotāji sadalās sekoši: 271 (97,13%) latvieši, 5 (1,79%) žīdi un 3 (1,08%) vācieši. Pavisam ciemā dzīvo 76 ģimenes.

**4. Valsts, pašvaldības un sabiedriskas iestādes.** Mālpils ciemā atrodas Mālpils ev.-lut. draudzes baznīca, pasta-tēlegr. kantoris (tlr. 159), policija (tlr. 15), pienotava (tlr. 10), Mālpils krājaizdevu sab-ba (tlr. 30), Mālpils bij. muižas centrs un Mālpils labdarības b-bas nams ar izrikojumu zāli un skatuvi. Ciemā atrodas arī Mālpils rajona ārsta ambulance (tlr. 22), Mālpils pag. zobārsta kabinets (tlr. 53) un aptieka (tlr. 64).

**5. Apdzīvoto vietu (māju) skaits, raksturs un labierīcības.** Mālpils ciemā atrodas 46 apdzīvotas vietas (mājas), no kurām 42 (91,31%) pieder latviešiem. No minētām 46 mājām 15 (32,61%) ir ar trim telpām (istabām), 13 (28,26%) ar sešām un vairāk istabām, 9 (19,57%) ar divām, 6 (13,04%) ar četrām, 2 (4,35%) ar vienu un 1 (2,17%) ar piecām istabām.

24 (52,18%) mājas dzeramo ūdeni ņem no akām, 16 (34,78%) no sūkņiem, bet 6 (13,04%) mājas dzeramo ūdeni piegādā citādā veidā.

32 (69,67%) māju telpas apgaismo ar petrolejas lampām, bet pārējo 14 (30,33%) ar elektrību.

**6. Apdzīvoto vietu (māju) īpašnieki.** 1) Vecpils — īpašn. Mālpils Krājaizdevu sab-ba; 2) Upe-dzintari — īp. Vilhelms Blodziņš; 3) Sprīdīši — īp. Roberts Kalniņš; 4) Ziediņi — īp. Antons Puksis; 5) Zarumi — īp. Jānis Auziņš; 6) Mālpils muižas n. d. — īp. Elza Grote; 7) Lāčplēši — īp. Teodors Ķerselis; 8) Gundegas — īp. Mālpils Ugunsapdrošināšanas biedrība; 9) Vairogi — īp. Latvijas Kara invalidu savienība; 10) Klabāžas — īp. Paulis Valdmanis; 11) Pieninieki — īp. Mālpils Piensaimn. sab-ba; 12) Mālpils dzirnavas — īp. Elza Grote; 13) Ārsta māja — īp. Mālpils pagasta





Lauku māja Mālpilī.



Braslas klintis.



Valsts Arhīvs  
J. N.

Baldones apkārtnē.



Turaidas pilsdrupas.



ip. Paulis Valdmanis; 11) Pieninieki — ip. Mālpils pag. sab-ba; 15) Šopa — ip. Mālpils pag. sab-ba; 16) Lejas-Zilēni — ip. Kārlis Asmis; 17) Ielejas — ip. Augusts Kešāns; 18) Rūpnieki — ip. Jāzeps Zemturs; 19) Vēriši — ip. Mikelis Riņķis; 20) Ābolkalns — ip. Mārtiņš Āboliņš; 21) Ratnieki — ip. Mārtiņš Bernhards; 22) Avotiņi — ip. Eduards Cīrulis; 23) Galdnieki — ip. Augusts Kīlbloks; 24) Torņkalns — ip. Jānis Šulcs; 25) Robiņi — ip. Jānis Krūmiņš; 26) Ošlejas — ip. Ernests Vilumsons; 27) Birznieki — ip. Mikelsona mantin.; 28) Vecdravantas — M. Kalniņa mantin.; 29) Dravantas — ip. Augusts Bukolts; 30) Skujnieki — ip. Antons Skuja; 31) Caunītes — ip. Jānis Grapmanis; 32) Rumpji — ip. Jānis Jansons; 33) Vecklaviņas — ip. Kārlis Klaviņš; 34) Ievulejas — ip. Eduards Buchbinders; 35) Sauleskalns — ip. Mārtiņš Grinbergs; 36) Graviņas — ip. Mikelis Kaulēns; 37) Viesturi — ip. Heinrichs Tonigs; 38) Zālītes — ip. Augusts Krišons; 39) Miervaldi — ip. Jānis Briškens; 40) Zaķukalns — ip. Kārlis Asnis; 41) Sniedzes — ip. Augusts Vilde; 42) Dzintari — ip. Jānis Jansons; 43) Pasts — ip. Pasta-tēlegr. dep—ts; 44) Centrs — ip. Mālpils Patēr. b-ba; 45) Zaķis — ip. Mālpils Labdarības b-ba; 46) Pļaviņas — ip. Reinholds Balduss.

#### 7. Tirdzniecības un rūpniecības iestādes.

Kooperatīvs, ip. Mālpils patēr. b-ba, tlr. 13.  
Frizētava, ip. Alfrēds Steps.

Pienotava, ip. Mālpils piensaimn. sab-ba, tlr. Mālpils 10.

Aptieka, ip. H. Tonigs, tlr. 64.

8. **Dažādas ziņas.** Mālpils ciema tiešā tuvumā tek Mergupe un Sudes upe. Netāl no centra atrodas Mālpils dzirnavu ezers, bruņinieku pils drupas un Šopas kalns ar trigonometrisko torni.

Tūristu apmetne 2. pak. pamatsk.

## 15. Nītaure.

**Nītaures** ciems ietilpst Rīgas apriņķa Nītaures pagastā.

1. **Vispārējs apskats.** Nītaures ciems sācis izvietoties tiešā Nītaures pagasta nama apkārtnē jau XIX g. s., kad bij. Nītaures muižas īpašnieks sāka atdalīt no muižas zemes nelielus apbūves gabalus. Ciemā ir plaši ev.-lut. un pareizticīgo draudžu centri, kur pirms pasaules kara atradās arī šo draudžu skolas. Nītaures ciemā atrodas 1 pirmās šķ. krodzniecības veikals ar viesnīcu, 2 gaļas tirgotavas, 1 maiznīca-konditoreja, 1 dzirnavas ar koku zāģētavu un vilnas kārstuvi — vērptuvi un 9 dažāda veida veikali.

2. **Satiksmē** (attālumi). Nītaures ciems atrodas 18 km no dzc. stacijas Līgatne. Ar Rīgu Nītaures ciemam ir tieša autobusu satiksmē, kuŗas pietāte atrodas pašā ciema centrā.

3. **Iedzīvotāji.** Nītaures ciemā 1935. gadā bijuši 362 iedzīvotāji, no kuŗiem 152 (41,99%) vīrieši un 210 (58,01%) sievietes. Pēc tautībām šie iedzīvotāji sadalās sekoši: 348 (96,14%) latvieši, 5 (1,38%) vācieši, 4 (1,10%) lielkrievi, 4 (1,10%) poļi un 1 (0,28%) baltkrievs. Pavisam ciemā dzīvo 103 ģimenes.

4. **Valsts, pašvaldības un sabiedriskas iestādes.** Ciemā atrodas Nītaures pag. valde (tlr. 7), pasta-tēlegr. kantoris (tlr. 99), 6-kl. pamatskola (tlr. 17), policija (tlr. 16), pienotava (tlr. 39), Nītaures-Ķēču-Mores krājaizdevu sab-ba (tlr. 41), Nītaures ev.-lut. un pareizticīgo draudžu baznīcas, Rīgas apriņķa V. iecirkņa miertiesa (tlr. 24), Nītaures virsmežniecība (tlr. 6), Nītaures nespējn. patversme, Nītaures bij. muižas centrs un ciema tuvumā (0,5 km) Ķikutu b-bas nams ar izrikojumu zāli un skatuvi. Ciemā atrodas arī Nītaures-Ķēču-Mores rajona ārsta ambulance (ārsts Hermanis Meņģelis, tlr. 42) un aptieka (tlr. 29).

5. **Apdzīvoto vietu (māju) skaits, raksturs un labiercības.** Nītaures ciemā atrodas 38 apdzīvotas vietas (mājas), no kuŗām 35 (92,11%) pieder latviešiem. No minētām 38 mājām 19 (50,00%) ir ar sešām un vairāk telpām (istabām), 5 (13,16%) ar piecām, 4 (10,53%) ar trim, 4 (10,53%) ar vienu, 3 (7,80%) ar divām un 3 (7,80%) ar četrām istabām.

2 (5,26%) mājās ir ūdens vads, 24 (63,16%) dzeramo ūdeni ņem no akām, 8 (21,06%) no sūkņiem, 1 (2,63%) no upes, bet 3 (7,80%) mājās dzeramo ūdeni piegādā citādā veidā.

36 (94,74%) māju telpas apgaismo ar petrolejas lampām, bet pārējo 2 (5,26%) ar elektrību.

6. **Apdzīvoto vietu (māju) īpašnieki.** 1) Mācītāja muiža — īpašn. Nītaures ev.-lut. draudze; 2) Mācītāja māja — ip. Nītaures ev.-lut. draudze; 3) Elkšņu māja — ip. Emīlija Bērziņš; 4) Mīsa māja — ip. Anna Mīsa; 5) Lāčukalns — ip. Rūdolfs Meškēris; 6) Michailova mājas — ip. Mārtiņš Michailovs; 7) Lejas skola — ip. Nītaures pag. sab-ba; 8) pagasta nams — ip. Nītaures pag. sab-ba; 9) Klavkalna māc. m. — ip. Nītaures pareiztic. draudze; 10) Klavkalna skola — ip. Nītaures pareiztic. draudze; 11) Ārsta māja — ip. Nītaures pag. sab-ba; 12) Veidemaņa māja — ip. Elizabete Veidemanis; 13) Blomes mājas — ip. Jūlijs Blome; 14) Viesturi — ip. Nītaures pag. sab-ba; 15) Patēr. b-bas māja — ip. Nītaures patēr. b-ba; 16) Isona mājas — ip. Jānis Kalniņš; 17) Zupas mājas — ip. Kristīne Zupa; 18) Jaunā skola — ip. Nītaures pag. sab-ba; 19) Dārza mājas — ip. Jānis Gabliks; 20) Pienenīte — ip. Paulis Grinbergs; 21) Pļaviņas — ip. Nītaures-Ķēču-Mores krājaizd. sab-ba; 22) Pienotava — ip. Nītaures piensaimn. sab-ba; 23) Putnu māja — ip. Anna Kalniņš; 24) Stallīši — ip. Augusts Zilgalvis; 25) Lieplejas — ip. Otto Budis; 26) Liepu māja — ip. Pasta-tēlegr. dep—ts; 27) Kļavas — ip. Marija Kļaviņš; 28) Virsmežniecība — ip. Meža dep—ts; 29) Atpūtas — ip. Nītaures pag. sab-ba; 30) Elvas māja — ip. Jūlija Upmanis; 31) Dzirnavas — ip. Jānis Vimba; 32) Baznīckalns — ip. Nītaures ev.-lut. draudze; 33) Ezerinieki — ip. Nītaures-Ķēču-Mores krājaizd. s-ba.

#### 7. Tirdzniecības un rūpniecības uzņēmumi.

I. šķ. traktieris Viesturos, ip. A/S. „Augļu dārzs“, tlr. 59.

Pārtikas preču tirgotavas:

Nītaures patēr. b-bas kooperatīvs, tlr. 14;

Marijas Kļaviņš trg., tlr. 12;

Kārļa Stiprā trg., tlr. 27.

Maiznīca - konditoreja, īp. Eduards Aunītis, tlr. 35.

Galas tirgotavas:

Jāņa Priediša trg., tlr. 1;  
Kārļa Stīprā trg., tlr. 27.

Apģērbu tirgotava, īp. Paulīne Ronis, tlr. 50.

Grāmatu un rakstāmlietu tirgotava, īp. Mārtiņš Freivalds.

Frizētavas:

Jāņa Tēviņa friz.;  
Oskara Meinerta friz.;  
Elzas Mikus friz.

Dzirnavas ar koku zāģētavu un vilnas vērptuvi-kārstuvi, īp. Jānis Vimba, tlr. 8.

Pienotava, īp. Nītaures piensaimn. sab-ba, tlr. 39.

Apotēka, īp. Artūrs Daselis, tlr. 29.

8. **Dažādas ziņas.** Nītaures ciems izveidojusies uz skaistiem uzkalniem, starp kuŗiem ielejā tek Mergupe. Ciema tuvumā pacelās 2 pilskalni — Valņu kalns un Nītaures pilskalns.

Tiešas tūristu apmetnes ciemā nav, bet apmešanās vietas vienmēr dabūjamas. Tūristu aģents miertiesnesis T. Strēlerts, Nītaurē (tlr. 24 un 53).

## 16. Priedaine.

**Priedaines** ciems atrodas Rīgas apriņķa Salas pagastā.

1. **Vispārējs apskats.** Par Priedaines ciema dibināšanas gadu jāuzskata 1909. gads, kad zeme ap dzc. staciju Priedaine tika uzmērīta un ielas ieprojektētas. Pirmās apdzīvotās vietas šē radās ap 1911. g. Priedaine apbūvējusies pakāpeniski, sevišķi pēckara gados. Ciems atrodas augstā Lielupes krastā, priežu mežā, kādēļ iecienīts sauss, veselīgā gaisa dēļ kā atpūtas vieta vasarniekiem. Rīgas un Rīgas Jūrmalas tuvums, kā arī ērtā dzelzceļa satiksme, stipri veicina Priedaines ciema uzplaukšanu. Priedainē ir 2 sanātōrijas un 3 veikali.

2. **Satiksme** (attālumi). Priedaines ciems atrodas 12 km attālumā no Salas pag. nama un tiešā tuvumā pie Rīgas—Ventspils dzc. stacijas Priedaine. Tiešas autobusu satiksmes ar Rīgu nav.

3. **Iedzīvotāji.** 1935. g. bijuši 93 iedzīvotāji, no kuŗiem 40 (43,01%) vīrieši un 53 (56,99%) sievietes. Pēc tautībām šie iedzīvotāji sadalās sekojošā kārtā: 51 (54,84%) latvieši, 32 (34,40%) vācieši, 4 (4,30%) žīdi, 4 (4,30%) baltkrievi, 1 (1,08%) lielkrievs un 1 (1,08%) polis. Pavisam ciemā dzīvo 25 atsevišķas ģimenes.

4. **Valsts, pašvaldības un sabiedriskas iestādes.** Priedaines ciemā atrodas telefona centrāle Priedaine, pasta palīgnodaļa un 2 sanātōrijas.

5. **Apdzīvoto vietu (māju) skaits, raksturs un labiercības.** Ciemā atrodas 23 mājas (apdzīvotās vietas), no kuŗām 13 (56,52%) pieder latvie-

šiem. No minētām mājām 1 (4,35%) ir ar vienu istabu (telpu), 6 (26,08%) trijām, 4 (17,39%) četrām, 3 (13,05%) piecām istabām un 9 (39,13%) sešām un vairāk istabām.

1 (4,35%) mājas iedzīvotāji dzēramo ūdeni nem no akām, bet 22 (95,65%) no sūkņiem.

7 (30,43%) mājas apgaismo petrolejas lampām, bet 16 (69,57%) ar elektrību.

6. **Apdzīvoto vietu (māju) īpašnieki.** 1) 4. līnija Nr. 4 — īpašn. Marija Pretoriuss; 2) 3. līn. 3/5 — īp. Minna Jendze; 3) Lielais prosp. 2 — īp. Pēteris Vanags; 4) Meža prosp. 13 — īp. Ferdinands Depre; 5) Lielais prosp. 13 — īp. Jānis Bumbulis; 6) Meža prosp. 17 — īp. Herta Rēvalds; 7) 5. līn. 10 — īp. Fricis Lodziņš; 8) 2. līn. 2 — īp. Nikolajs Brinkenhofs; 9) 4. līn. 10 — īp. Stella Gelzens; 10) Lielais prosp. 16 — īp. Ludmilla Feinmanis; 11) Upes prosp. 2 — īp. Alfreds Graudiņš; 12) 2. līn. 5 — īp. Adolfs Hess; 13) 2. līn. 11 — īp. Zigrīda Raše; 14) 1. līn. 11 — īp. Stanislavs Misiuro; 15) 2. līn. 7 — īp. Oskars Luters; 16) Lielais prosp. 20 — īp. Kārlis Miezis; 17) 5. līn. 8 — īp. J. Gūtmanis; 18) Lielais prosp. 15 — īp. Jānis Bumbulis; 19) Vārnu ielā 2 — īp. Jūlijs Balodis; 20) Strazdu ielā 5/7 — īp. Eduards Rozenbergs; 21) Lielais prosp. 23 — īp. Marija Malikovskis; 22) Upes prosp. 14 — īp. Mārtiņš Karsums; 23) 2. līn. 1 — īp. Elizabete Hjordts; 24) Meža prosp. 7 — īp. Helēna Ozoliņš; 25) Upes prosp. 10/12 — īp. Pečaka mantin.; 26) Meža prosp. 11 — īp. Olga Miezis; 27) 2. līn. 3 — īp. Milija Šteinerts; 28) Lielais prosp. 1 — īp. Leo Tāls; 29) 2. līn. 4 — īp. Zelma Tirzmalis; 30) 3. līn. 2 — īp. Ernests Ucke; 31) Pārdevēju palīdz. b-ba — īp. Pārdev. pal. b-ba; 32) 3. līn. 4. — īp. Eizens Petrovs; 33) Meža pr. 3 — īp. Frīda Hafelbergs; 34) Meža prosp. 23 — īp. Eizenija Godiņš; 35) 5. līn. 9 — īp. Vēra un Eizens Liči; 36) Strazdu ielā 1 — īp. Matilde Grundmanis; 37) Strazdu ielā 9 — īp. Helga Devendruss; 38) Vāveru ielā 4 — īp. Elza Daugavs; 39) 1. līn. 3 — īp. Vilhelmine Alberts; 40) Lielais prosp. 12 — īp. Izraels Magalifs; 41) Meža prosp. 9 — īp. Teodors Šulīnuss; 42) 3. līn. 3/5 — īp. Voldemārs Jendze; 43) 1. līn. 9 — īp. Katrīna Kurzemnieks; 44) 2. līn. 9, 3. līn. 10 — īp. Kreditbiedrība pie Rīgas L. Gildes b-bas; 45) 3. līn. 9 — īp. Valdis Kurzemnieks; 46) Lielais prosp. 4 — īp. Dāvids Kaugars; 47) Lielais prosp. 3 — īp. Marija Nikanorovs; 48) Lielais prosp. 8 — īp. Dīna Albins; 49) Strazdu ielā 19 — īp. Heinrichs Rundiško; 50) Lielais prosp. 29 — īp. Ernests Daube; 51) Strazdu ielā 11 — īp. Malvīne Rušmanis; 52) 4. līn. 9 — īp. Jānis Švolkovskis; 53) Upes prosp. 10 — īp. Pēteris Lielais; 54) Lielais prosp. 7 — īp. Katrīne Vilks; 55) 1. līn. 4 — īp. Vilis Karuss; 56) Upes prosp. 30 — īp. Leontīne Teins; 57) Upes prosp. 18 — īp. Elizabete Reders; 58) Lielupes malā — īp. Stachijs Nikiforovs; 59) 4. līn. 11 — īp. Šnabovica mantin.; 60) Lielais prosp. 6 — īp. Z. Veinbergs un A. Aronsons; 61) Strazdu ielā 6 — īp. Erika Mirams; 62) Lielais prosp. 25 — īp. Udo Nakunsts; 63) Lielais prosp. — īp. Kārlis Kalmaelis; 64) 5. līn. — īp. Aleksandrs Štolcers; 65) 5. līn. 4 — īp. Pēteris Buliņš.

7. **Tirdzniecības un rūpniecības iestādes.**

Pārtikas preču tirgotavas:

Valijas Freidenfelds trg. Lielā prosp. 13;

Līnas Tenis un Erikas Cielens trg. Lielā pr. 9, tlr. 4;

Josefa Baltera trg. II. līn. 5.

„Letas“ laikr. kiosks dzc. stacijā, nomn. M. Kabo.

Sanātōrijas:

Dr. Magalifa sanāt. Lielā prosp. 12;

B-bas Bīkur Cholim sanāt. „Priedaine“, Lielā prosp. 14, tlr. 3.

8. Dažādas ziņas. Priedaines ciema tuvumā (0,5 km) atrodas Slēperu kūdras purvs un raktuves.

## 17. Ropaži.

Ropažu ciems atrodas Rīgas apriņķa Ādažu pagastā un daļa — Ropažu pagastā.

1. **Vispārējs apskats.** Senāk Ropažu ciems saukts par Ropažu vasarnīcu rajonu. Ciems sācis apbūvēties kopš 1908. g., kad Bukultu muižas īpašnieks uzsāka sadalīt savu prieku mežu Rīgas—Valkas dzelzceļa stacijas Ropaži tuvumā. Šos apbūves gabalus pa lielākai daļai ieguva Rīgas iedzīvotāji vasarnīcu būvei. Līdz 1914. g. bija jau uzcelts ap 50 vasarnīcu. Pēc pasaules kara apbūve turpinājās un izvedot agrārreformu, ciemam piedalīja vēl jaunus apbūves gabalus. Rīgas tuvums un ērtā dzelzceļa satiksme ar to stipri veicina Ropažu ciema attīstību. Ciemā ir viesnīca, pansija, 3 pirmās šķ. krodzniecības veikali, gaļas tirgotava un 10 dažāda veida veikali.

2. **Satiksme** (attālumi). Ropažu ciems atrodas 8 km no pag. nama un tiešā tuvumā dzc. stac. Ropaži. Ar Rīgu ciemam ir autobusu satiksme (Rīga-Ragana).

3. **Iedzīvotāji.** 1935. g. bijuši 252 iedzīvotāji, no kuriem 128 (50,79%) vīrieši un 124 (49,21%) sievietes. Pēc tautībām šie iedzīvotāji sadalās sekojošā kārtā: 202 (80,16%) latvieši, 15 (5,95%) baltkrievi, 12 (4,76%) lielkrievi, 11 (4,36%) vācieši, 4 (1,59%) poļi, 4 (1,59%) lietuvieši, 1 (0,40%) igauņi, 1 (0,40%) pārējo tautību iedzīvotājs; 2 (0,79%) iedzīvotāju tautība palikusi nenoskaidrota. Pavisam ciemā dzīvo 91 atsevišķa ģimene.

4. **Valsts, pašvaldības un sabiedriskas iestādes.** Ropažu ciemā atrodas Garkalnes pasta-tēlegr. kantoris (tlr. Garkalne 99), policija (tlr. 50), Rīgas latviešu labdarības b-bas bērnu kolonija (tlr. Garkalne 5), Ropažu mazsaimniecību veicināšanas b-bas nams ar izrikojumu zāli bez skatuves un Valsts Ropažu mazgadīgo noziedzīgo meiteņu kolonija.

5. **Apdzīvoto vietu (māju) skaits, raksturs un labiercības.** Ciemā atrodas 64 mājas (apdzīvotas vietas), no kurām 41 (64,07%) pieder latviešiem. No minētām mājām 2 (3,12%) ir ar vienu istabu (telpu), 21 (32,81%) divām, 11 (17,19%) trijām, 4 (6,25%) četrām, 8 (12,50%) piecām istabām un 18 (28,13%) sešām un vairāk istabām.

2 (3,12%) māju iedzīvotāji dzēramo ūdeni ņem no akām, 59 (92,19%) no sūkņiem, 3 (4,69%) no ūdens vada.

30 (46,88%) mājās ir petrolejas lampu apgaismošana, bet 34 (53,12%) — elektriska.

6. **Apdzīvoto vietu (māju) īpašnieki.** 1) Ropažu vasarnīca Nr. 1 — īpašn. Voldemārs Zamuelis; 2) Ropažu vasarn. 2 — īp. Rīgas labdarības b-ba; 3) Ropažu vasarn. 3 — īp. Reinholda Lindenberga mantin.; 4) Ropažu vasarn. 4 — īp. Nikolajs Belousovs; 5) Ropažu vasarn. 6 — īp. Kārlis Purns; 6) Ropažu vasarn. 7 — īp. Heinricha Keka mantin.; 7) Ropažu vasarn. 9 — īp. Mārtiņš Siliņš; 8) Ropažu vasarn. 11 — īp. Kārlis Šulcs; 9) Ropažu vasarn. 12 — īp. Jānis Stenders; 10) Ropažu vasarn. 13 — īp. Alīda Horns; 11) Ropažu vasarn. 14 — īp. Bernhards Keks; 12) Ropažu vasarn. 15 — īp. Hermanis Timmermanis; 13) Ropažu vasarn. 16 — īp. Fricis Andersons; 14) Ropažu vasarn. 16a — īp. Anna Antulis; 15) Ropažu vasarn. 17 — īp. Erika Ter-Hačaturjāns; 16) Ropažu vasarn. 18 — īp. Fricis Andersons; 17) Ropažu vasarn. 19a — īp. Mārtiņš Bizdens; 18) Ropažu vasarn. 22 — īp. Jānis Helšteins; 19) Ropažu vasarn. 23 — īp. Sofija Pinoci; 20) Ropažu vasarn. 24 — īp. Marta Veiss; 21) Ropažu vasarn. 25 — īp. Alvine Āboliņš; 22) Ropažu vasarn. 26 — īp. Teodors Masts; 23) Ropažu vasarn. 27 — īp. Vilhelmine Miķelsons; 24) Ropažu vasarn. 28 — īp. Vasilija Plūšceva mantin.; 25) Ropažu vasarn. 29 — īp. Jāņa Eppingera mantin.; 26) Ropažu vasarn. 30 — īp. Georga Sajes mant.; 27) Ropažu vas. 31 — īp. Bruno Sproģis; 28) Ropažu vasarn. 32 — īp. Mušinska mantin.; 29) Ropažu vasarn. 33 — īp. Kurts Saje; 30) Ropažu vasarn. 34 — īp. Gustava Kreba mantin.; 31) Ropažu vasarn. 35 — īp. Rūdolfs Krēbs; 32) Ropažu vasarn. 36 — īp. Emma Šulcs; 33) Ropažu vasarn. 37 — īp. Emīlija Mārtinsons; 34) Ropažu vasarn. 37a — īp. Veronika Miķelsons; 35) Ropažu vasarn. 38 — īp. Jēkabs Reipolts; 36) Ropažu vasarn. 39 — īp. Vilis Stūritis; 37) Ropažu vasarn. 41 — īp. Marija Baumanis; 38) Ropažu vasarn. 44 — īp. Indriķis Veidemaņa mantin.; 39) Ropažu vasarn. 45 — īp. Kārlis un Alvine Kalniņi; 40) Ropažu vasarn. 46 — īp. Alvine-Rozālija un Rūdolfs Egle; 41) Ropažu vasarn. 47 — īp. Elvira Linde; 42) Ropažu vasarn. 48 — īp. Rūdolfs Stūritis; 43) Ropažu vasarn. 49 — īp. Kārklīņa mantin.; 44) Ropažu vasarn. 49a — īp. Aleksandrs-Fridrihs un Aleksandra Dišleri; 45) Ropažu vasarn. 50 — īp. Ernestīne Grīnblats; 46) Ropažu vasarn. 51 — īp. Jelisejs Dudko; 47) Ropažu vasarn. 51a — īp. Marija Tirmālis; 48) Ropažu vasarn. 52 — īp. Ida Marienfelds; 49) Ropažu gruntsgab. 14F — īp. Teodors Deičs; 50) Ropažu gruntsgab. 67F — īp. Emma Janulis; 51) Ropažu gruntsgab. 68F — īp. Jelisejs Dudko; 52) Ropažu gruntsgab. 70F — īp. Matilde Raudiņš; 53) Ropažu gruntsgab. 81F — īp. Milda Brastiņš; 54) Ropažu gruntsgab. 82F — īp. Pēteris Ozoliņš; 55) Žagaru krogs — īp. Ropažu mazsaimn. veicin. b-ba; 56) Grāvgaļi — īp. Jānis Ozoliņš; 57) Jāņa māja — īp. Jānis Iljins; 58) Indriķsona vasarn. — īp. Reinholds Indriķsons; 59) Ropažu dzc. stacija — īp. Satiksmes ministrija; 60) Ropažu vasarn. 5 — īp. Hermanis Timmermanis; 61) Ropažu vasarn. 8 — īp. Hermanis Jakobs; 62) Ropažu vasarn. 10 — īp. Eduards Donats; 63) Ropažu vasarn. 19 — īp. Zamuelis Levins; 64) Ropažu vasarn. 20 — īp. Alīde Horns; 65) Ropažu vasarn. 21 — īp. Roberts Kocers; 66) Ropažu vasarn. 39a — īp. Osvalds Kuraus; 67) Ropažu vasarn. 39b — īp. Jānis Bļinovs; 68) Ropažu vasarn. 40 — īp. Rūdolfs Drillis; 69) Ropažu vasarn. 42 — īp. Emma Vinters; 70) Ropažu

vasarn. 43 — ip. Eduards Blūmbergs; 71) Ropažu vasarn. 43a — ip. Hermanis Zēgens; 72) Ropažu vasarn. 48a — ip. Jūlijs Gailītis; 73) Gruzīša vasarn. — ip. Arturs Gruzītis.

### 7. Tirdzniecības un rūpniecības iestādes.

Viesnīca un I. šķ. traktieris, ip. Kārlis Šulcs, tlr. Gaŗkalne 16.

### I. šķ. traktieri:

Arnolda Krūzes trakt. Ņagarkrogā, tlr. Gaŗkalne 27;  
Alvīnes Rudzītis trakt. Ruŗava krogā.

Pansija, ip. Zinaīda Engelhards, tlr. Gaŗkalne 27;

Bufete Ropažu dzc. stacijā, nomn. Antonija Mauriŗš.

### Pārtikas pŗeŗu tirgotavas:

Marijas Iljins trg., tlr. Gaŗkalne 22;  
J. Stendera trg., tlr. Gaŗkalne 1;  
Hermaņa Timermaņa trg.;  
Arnolda Siliņa trg.;  
H. Bļinova trg.;

Jūlija Krūzes trg. Ņagarkrogū, tlr. Gaŗkalne 27.

Mārtiņa Bizdena trg., tlr. Gaŗkalne 26.

Galas tirgotava, ip. Osvalds Āboliņŗ.

### Vīnu un degvīna tirgotavas:

Hermaņa Timermaņa trg.

### Frizētavas:

Zelmas Eliāss friz.;  
Jēkaba Paviljāna friz.

Aptieka, ip. Jānis Stekerhofs, tlr. Gaŗkalne 36.

8. **Daŗādas ziņas.** Ropažu ciema tieŗā tuvumā atrodas Krievupe un 3 ezeriņi, saukti Tumŗezeri.

## 18. Saulkrasti.

Saulkrastu ciems atrodas Rīgas apriņķa Bīriņu pagastā.

1. **Vispārējs apskats.** Senāk Saulkrasti saukti par Neibādi un Pēterupi, kas kā patstāvīgi ciemi pastāvēja līdz 1935. g., kad tos apvienoja zem kopēja nosaukuma Saulkrasti. No Neibādē uzceltās piemiņas kolonnas redzams, ka to dibinājis 1823. g. Kārlis fon Reuters. Neibādē, domājams, attīstījusies kā Ziemeļvidzemes muiŗniecības peldu vieta ar staltām, greznām vasarnīcām. Tāda tā uzturējās līdz pat pasaules kaŗam, kad gandrīz visas mājas Neibādē un tās apkārtnē tika nopostītas. Izvedot agrārreformu no jauna iedalīti 100 apbūves gabali vasarnīcu būvei, bet to apbūvēšana virzās gausi uz priekŗu, jo Rīgas pilsēta, kas varētu sagādāt peldu vietai lielāku vasarnīku skaitu, atrodas pārāk tālu, un līdz pat pēdējiem gadiem trūka ērtākas satiksmes ar to. Var cerēt, ka jaunā Rīgas-Rūjienas dzelzceļa izbūve ienesīs arī Saulkrastos jaunu dzīvību. Saulkrastu ciemā ir 2 panzijas, 2 pirmās šķ. krodzniecības veikali, maiznīca un 6 daŗāda veida veikali.

2. **Satiksmē (attālumi).** Saulkrastu ciems atrodas 17 km no Bīriņu pag. nama un tieŗā tuvumā

(0,5 km) pie Rīgas-Rūjienas dzc. stacijas Saulkrasti. Ciemam ir autobusu satiksmē ar Bīradagu pietātni; autobusu pietātnē atrodas pie dzc. stc. Saulkrasti. Tieŗas autobusu satiksmes ar Rīgu nav.

3. **Iedzīvotāji.** 1935. g. 304 iedzīvotāji, no kuriem 142 (46,71%) vīrieŗi un 162 (53,29%) sievietes. Pēc tautībām ſie iedzīvotāji sadalās ſādējādi: 282 (92,76%) latvieŗi, 7 (2,30%) vācieŗi, 6 (1,97%) lielkrievi, 4 (1,32%) poļi, 1 (0,33%) igauņis, 4 (1,32%) pārējo tautību iedzīvotāji. Pa visam ciemā dzīvo 102 ģimenes.

4. **Valsts, paŗvaldības un sabiedriskas iestādes.** Saulkrastu ciemā atrodas Pēterupes ev.-lut. draudzes baznīca, pasta-tēlegrafa kantoris (tlr. 48), policija (tlr. 44), Bīriņu virsmēŗniecības III iec. mēŗniecība (tlr. 3) un Pēterupes zvejnieku b-bas nams, noderīgs vienīgi sanāksmēm. Saulkrastu ciemā atrodās arī Pēterupes rajona ārsta ambulance (ārsts Gūtmanis, tlr. 40) un Pēterupes aptieka (tlr. 5).

5. **Apdzīvoto vietu (māju) skaits, raksturs un labierīcības.** Ciemā atrodas 63 mājas (apdzīvotas vietas), no kuŗām 60 (95,24%) pieder latvieŗiem. No minētām mājām (8 (12,70%) ir ar vienu istabu (telpu), 11 (17,46%) dīvām, 13 (20,63%) trijām, 6 (9,52%) četrām, 9 (14,29%) piecām un 16 (25,40%) ar 6 un vairāk istabām.

58 (92,06%) mājas iedzīvotāji dzeramo ūdeni ſem no akām, 3 (4,76%) no sūkņiem, 1 (1,59%) no upēm un 1 (1,59%) dzeramo ūdeni piegādā citādā veidā.

62 (98,41%) mājās ir petrolejas lampu, bet 1 (1,59%) — elektriska apgaismoŗana.

6. **Apdzīvoto vietu (māju) īpaŗnieki.** 1) Vītola mājas — ip. Arvīds Vītols; 2) Martinsona m. — ip. Jānis Martinsons; 3) Apbūves gabals — ip. Miķelis Grēve; 4) Stintmaņa m. — ip. Mārtiņŗ Stintmanis; 5) Arāja m. — ip. Anna Lasis; 6) Damrozes — ip. Augusts Krauklis; 7) Doktorāts — ip. Pēterupes draudze; 8) Apbūves gabals — ip. Augusts Lorencs; 9) Apb. gab. — ip. Jānis Andersons; 10) Apb. gab. 198F — ip. Jānis Andersons; 11) Johans Kirŗsteins; 12) Eduards Feizaks; 13) Fricis Gailītis; 14) Milda Tirziņŗ; 15) Olga Jenčŗ; 16) Richards Bērziņŗ; 17) Richards Bērziņŗ; 18) Kārlis Tālbergs; 19) Jānis Altberģis; 20) Vodlemārs Dambītis; 21) Jēkabs Siliņŗ; 22) Alberts Sinkēvičŗ; 23) Pēteris Nagaiņis; 24) Apbūves gabals — ip. Augusts Osis; 25) Apb. gab. — ip. Pētera Rēŗa mant.; 26) Pasta kantoris — ip. Pasta tēlegr. dep-tŗ; 27) Mēŗtras — ip. Pēteris Bērziņŗ; 28) Bloka māja — ip. Marta Jurka; 29) Apb. gab. — ip. Elza Liepiņŗ; 30) Aptieka — ip. Miķelis Grēve; 31) Mēŗesrū — ip. Jānis Ņtāmers; 32) Taubes māja — ip. Gotfrīds Bērziņŗ; 33) Valdeķi — ip. Gotfrīds Bērziņŗ; 34) Bij. monopōls — ip. Jānis Liepiņŗ; 35) Ēnkurs — ip. Pēterupes zvejn. biedrība; 36) Meiera māja — ip. Augusts Kalniņŗ; 37) Apbūves gab. — ip. Pēterupes draudze; 38) Samsona māja — ip. Zenta Gruzevskis; 39) Liepiņa m. — ip. Olga Liepiņŗ; 40) Jēkaba Kirŗfelda nams; 41) Apb. gab. — ip. Eduards Skalbergs; 42) Vizbija māja — ip. Fridriks Frisks; 43) Apb. gab. — ip. Berta Ludvigs-Kire; 44) Apbūves gabals — ip. Anna Silnovskis; 45) Eduards Eklons; 46) Kristīne Pērnavs; 47) Fricis Dravnieks; 48)

Lora — ip. Jūlijs Bārs; Apbūves gabali: 49) Jānis Lemkins; 50—52) Eduards Ratnieks; 53) Jānis Gošs; 54) Eduards Putniņš; 55) Jānis Putnis; 56) Kārlis Stirna; 57) Kristaps Rozenbergs; 58) Ludvigs Greza; 59) Jāņa Bukses mant.; 60) Edgars Dunke; 61) Jānis Līnis; 62) Jānis Klepeckis; 63) Roberts Dālmanis; 64) Anna Indriksons; 65) Elza Kalniņš; 66) Augusts Cukurs; 67) Reinholds Krustiņš; 68) Aleksandris Milleris; 69) Voldemārs Mucenieks; 70) Mikēlis Ozoliņš; 71) Edgars Tiesnesis; 72) Jevgēnija Vasiļjevs; 73) Helmutis Zakrēvskis; 74) Kārlis Avens; 75) Richards Lasis; 76) Krišs Bekmanis; 77) Treisnera m. — ip. Kārlis Latvenass; 78) Apbūves gab. — ip. Kārlis Strazdiņš; 79) Jūlijs Ozoliņš; 80) Aleksandris Novackis; 81) Jēkabs Ulpe; 82) Augusts Seklis; 83) Vilma Jenčs; 84) Oskars Tiliks; 85) Elvira Mālmanis; 86) Pēteris Skuja; 87) Konstantīns Kire; 88) Teodors Kārklis; 89) Nikolajs Lūle; 90) Paulis Ruiga; 91) Kurts Kaljo; 92) Paulis Grauds; 93) Kārlis Ružickis; 94) Teodors Dūjiņš; 95) Jānis Kēmanis; 96) Štrand Hotelis — ip. Jānis Jansons; 97) Apbūves gabals — ip. Rūdolfs Plaviņš; 98) Artūrs Bobkovics; 99) Veides māja — ip. Jāņa Veides mant.; 100) Pakrasta m. — ip. Kārlis Zeibe; 101) Apbūves gabals — ip. Kārlis Reinerts; 102) Augusts Zommers; 103) Āķu krogs — ip. Pēteris Štāls; 104) Apbūves gabals — ip. Augusts Akerbergs; 105) Dīcmaņa māja — ip. Gvido Dīcmanis; 106) Apbūves gabals — ip. Kārlis Stirna; 107) Vasarnīca Erika — ip. Jānis Paeglis; 108) Apbūves gabals — ip. Elīze Kalniņš; 109) Maideļa Kučera m. — ip. Andrējs Perna; 110) Maideļa m. — ip. Alfrēds Vītols; 111) Apbūves gabals — ip. Neibādes zvejn. biedr.; 112) Lasmaņa vasarnīca — ip. Jānis Lasmanis; 113) Selgas — ip. Mārtiņš Lasmanis; 114) Mežmuiža — ip. Jānis Rasmanis; 115) Jaunbērziņi — ip. Mārtiņš Lasmanis un Bernhards Šnore; 116) Saulgrieži — ip. Antons Bebris; 117) Pavlovska māja — ip. Kārlis Pētersons; 118) Kļota m. — ip. Jānis Francis; 119) Zaļumvieta 318F — ip. Saulkrastu-Pēterupes palīdz. un labiercīb. b-ba; 120) Zaļumvieta 319F — 121) Pētersona māja — ip. Kārlis Pētersons; 122) Dzelzīša m. — ip. Aļģija Dzelzītis; 123) Dīcmaņa m. — ip. Eriks Dīcmanis; 124) Apbūves gabals — ip. Jānis Līnis; 125) Kumija māja ip. Jochans Andersons; 126) Zaļumvieta 325F —; 127) Vanagi — ip. Roberts Akerbergs; 128) Vasarnīca Ada — ip. Kuģniecības s-ba „Kaija“; 129) Apbūves gabals — ip. Jūle Krūmiņš; 130) Apb. gab. — ip. Antons Rancāns; 131) Cimmermaņa māja — ip. Teodors Cimmermanis; 132) Burša m. — ip. Anna Buršs; 133) Laša m. — ip. Jānis Lasis; 134) Apbūves gabals — ip. Jāņa Brieža mant.; 135) Kronberga māja — ip. Kārlis Kronbergs; 136) Silnieki — ip. Valdis Kīrsteins; 137) Krasīpi — ip. Marija Kūlmanis; 138) Siliņa māja — ip. Ernests Siliņš; 139) Apbūves gabals — ip. Mikēlis Grēve; 140) Apb. gab. — ip. Jānis Eizenbergs; 141) Lauberta māja — ip. Herta Taube; 142) Apbūves gabals — ip. Mārtiņš Grigorovičs; 143) Niklāvi — ip. Reinis Cukurs; 144) Niklāvi — ip. Jānis Kreišmanis; 145) Apbūves gabals — ip. Reinholds Liepiņš; 146) Mārtiņš Lasmanis un Bernhards Šnore; 147) Kārlis Cīrulis; 148) Richards Lasis; 149) Otilija Imants; 150) Jānis Michelsons; 151) Kārlis Adamsons;

152) Vilis Lediņš; 153) Paulīne Skulte; 154) Jānis Krišjansons; 155) Neibādes zvejn. biedrība; 156) Richards Lasis; 157) Jānis Imants; 158) Augusts Arājs; 159) Kristīne Čems; 160) Silenieki — ip. Rolands Kīršteins; 161) Apbūves gabals — ip. Vilhelms Jansons; 162) Andrējs Mežaraups; 163) Kārlis Šēnbergs; 164) Mikēlis Krasīņš; 165) Dārziņi — ip. Jānis Bemberis; 166) Mācītāja muiža — ip. Pēterupes draudze.

#### 7. Tirdzniecības un rūpniecības uzņēmumi.

##### Pansijas:

Jūlija Bāra pans. „Lora“, tlr. 50;  
Klāras Nāgelis pans. „Neibāde“, „Kumij“  
vasarn., tlr. 46.

I. šķ. traktieris, ip. Kārlis Stirna, tlr. Pēterupe 4.

##### Pārtikas preču tirgotavas:

Jāņa Mārtinsona trg., tlr. 1;  
Lilijas Paegles trg., „Erika“, vasarn., tlr. 3;  
Annas Pētersons trg.;  
Augusta Miķelsona trg., bij. Āķu krogā.

Maiznīca Valdeķa n., ip. Jānis Mucenieks, tlr. 39.

Vaists degvīna pārdotava, ip. Jānis Mārtinsons, tlr. 1.

Mēbeļu galdniecība, ip. Alberts Sinkēvičs, tlr. 24.

8. **Dažādas ziņas.** Saulkrastu ciema tiešā tuvumā tek Pēterupe un Kīšupe. Ievēriību pelna skaistais jūras krasts un mežu masīvi, kas apjož Saulkrastus. No senatnes pieminekļiem Saulkrastu ciemā atrodas Neibādes dibināšanas piemināšanas kolonna.

Tūristu apmetne Biriņu virsmežniecības III iec. mežniecībā (tlr. Saulkrasti 3). Tūrisma agents mežzinis J. Paeglis, vasarnīcā Erika, Saulkrastos.

## 19. Skrīveri.

**Skrīveru** ciems atrodas Rīgas apriņķa Skrīveru pagastā.

1. **Vispārējs apskats.** Skrīveru ciema nodibināšanās saistās ar Rīgas—Daugavpils dzc. būvi pagājušā gadsimta 80. gados un dzc. stacijas ierīkošanu uz bij. Skrīveru muižas zemes. Muižas īpašnieki sadalīja zemi ap staciju nelielos gabalos un atdeva tos dzimtsnomā. Izvedot agrārreformu, apbūves gabalu skaits pavairots un arī tie pamazām apbūvējas. Skrīveru ciemā ir 2 iebraucamās vietas, 3 ēdienu veikali, 2 gaļas tirgotavas, 2 maiznīcas-konditorejas un 29 dažāda veida veikali.

2. **Satiksmē** (attālumi). Dzelzceļa stacija Skrīveri atrodas pašā ciema centrā. Autobusu satiksmes nav, tag. pag. nams atrodas ārpus ciema, 2,5 km no dzc. stacijas, bet tuvākā nākotnē pag. valde pāries jauniegūtā namā, ciema centrā.

3. **Iedzīvotāji.** 1935. g. bijis 861 iedzīvotājs, no kuriem 388 (45,06%) vīrieši un 473 (54,94%) sievietes. Pēc tautībām šie iedzīvotāji sadalās šādējādi: 801 (93,03%) latvieši, 14 (1,63%) vācieši, 12 (1,39%) žīdi, 12 (1,39%) baltkrievi, 11

(1,28%) lielkrievi, 4 (0,46%) poļi, 1 (0,12%) igauņi un 6 (0,70%) pārējo tautību iedzīvotāji. Pavisam ciemā dzīvo 346 atsevišķas ģimenes.

4. **Valsts, pašvaldības un sabiedriskas iestādes.** Skrīveru ciemā atrodas Rīgas apriņķa policijas IV iecirknis (tlr. 5), pasta-tēlegrafa kantoris (tlr. 76), Rīgas apr. III iec. mirtiesnesis (tlr. 45), Valsts Skrīveru 2-gad. lauksaimniecības skola (tlr. 46), Skrīveru piensaimn. s-ba Austrums (tlr. 29), Skrīveru pag. pašvaldības nams ar izrikojumu zāli un skatuvi (tlr. 18). Ciemā atrodas arī Skrīveru rajona ārsta ambulance (tlr. 10) un aptieka (tlr. 11). Ciemā ir arī zobārste (tlr. 26) un šē dzīvo Juglas elektrības uzņēmuma Jaunjelgavas rajona pārzinis (tlr. 40).

5. **Apdzīvoto vietu (māju) skaits, raksturs un labiercības.** Ciemā atrodas 169 mājas (apdzīvotas vietas), no kurām 159 (94,08%) pieder latviešiem. No minētām mājām 41 (24,26%) ir ar vienu istabu (telpu), 41 (24,26%) divām, 42 (24,85%) trijām, 18 (10,65%) četrām, 12 (7,10%) piecām istabām un 14 (8,29%) sešām un vairāk istabām; 1 (0,59%) mājas telpu skaits nav noskaidrots.

143 (84,62%) māju iedzīvotāji dzēramo ūdeni ņem no akām, 7 (4,14%) no sūkņiem, 1 (0,59%) no dabiskiem ūdens baseiniem, bet 13 (7,69%) ūdeni piegādā citādā veidā, 5 (2,96%) mājās ir ūdens vads.

136 (80,47%) mājās ir petrolejas lampu apgaismošana, bet 33 (19,53%) — elektriska.

6. **Apdzīvoto vietu (māju) īpašnieki.** 1) Aberkalna māja — īpašn. Andrejs Aberkalns; 2) Ābrama m. — īp. Līvija Ābrams; 3) Aspera m. — īp. Kārlis Aspers; 4) Āpša m. — īp. Jēkabs Āpsis; 5) Auziņa m. — īp. Jānis Auziņš; 6) Āboliņa m. — īp. Emma Āboliņš; 7) Beļeviča m. — īp. Antons Beļevičs; 8) Baumaņa m. — īp. Anna Baumanis; 9) Bēma m. — īp. Ieva Bēma; 10) Bendiņa m. — īp. Reinholds Bendiņš; 11) Bērziņa m. — īp. Jānis Bērziņš; 12) Bērziņa m. — īp. Jēkaba Bērziņa mant.; 13) Bikuliča m. — īp. Stanislavs Bikuličs; 14) Dābola m. — īp. Paulis Dābols; 15) Dauča m. — īp. Emīlija Daučis; 16) Driksmaņa m. — īp. Lūcija Driksmanis; 17) Rutka māja — īp. Jēkabs Rutkis; 18) Eizenšmita m. — īp. Bernhards Eizenšmits; 19) Egerta m. — īp. Teodors Egerts; 20) Feldmaņa m. — īp. Alberts Feldmanis; 21) Fedoruka m. — īp. Anna Fedoruks; 22) Freiberga m. — īp. Mārtiņš Freibergs; 23) Feniksa m. — īp. Feniksa mant.; 24) Graudiņa m. — īp. Jānis Graudiņš; 25) Gulbja m. — īp. Kārlis Gulbis; 26) Gulbja m. Nr. 256F — īp. Jorģis Gulbis; 27) Gulbja m. Nr. 181 — īp. Jorģis Gulbis; 28) Gaiļa m. — īp. Alma Gailis; 29) Kursiņa m. — īp. Antons un Made Kursiši; 30) Kaktiņa m. — īp. Osvalds Kaktiņš; 31) Kalniņa m. — īp. Kalniņa mant.; 32) Kārklīņa m. — īp. Jānis Kārklīņš; 33) Kļaviņa m. — īp. Pauline Kļaviņš; 34) Krastiņa m. Nr. 234F — īp. Kristīne Krastiņš un Kārlis Dzelzītis; 35) Krūmiņa m. — īp. Kārlis Krūmiņš; 36) Krastiņa m. Nr. 203F — īp. Andrejs Krastiņš; 37) Krūmiņa m. Nr. 170F — īp. Andrejs Krūmiņš; 38) Krūmiņa m. Nr. 166F — īp. Augusts Krūmiņš; 39) Krūmiņa m. Nr. 179F — īp. Jānis Krūmiņš; 40) Kaktiņa m. — īp. Oto Kaktiņš; 41) Lora m. — īp. Jānis Loris; 42) Liepiņa m. — īp. Rūdolfs Liepiņš; 43) Lablaika m.

— īp. Lablaika mant.; 44) Landmesera m. — īp. Eduards Landmesers; 45) Lapiņa m. — īp. Marta Lapiņš; 46) S-bas „Gauja“ m. — īp. Lauksaimn. ekonom. sabiedrība „Gauja“; 47) Leiša m. — īp. Minna Leitis; 48) Lejiņa m. — īp. Jēkabs Lejiņš; 49) Inkušu m. — īp. Marija Inkušs; 50) Liepas m. — īp. Kārlis Liepa; 51) Liepiņa m. — īp. Mārtiņš Liepiņš; 52) Lūciņi — īp. Andrejs Lūks; 53) Lūka m. — īp. Latv. hipotēku banka; 54) Lukstiņa m. — īp. Kārlis Lūkstiņš; 55) Lukstiņa m. — īp. Minna Lukstiņš; 56) Mārsona m. — īp. Kārlis Mārsons; 57) Masena m. — īp. Andrejs Masens; 58) Mazkalniņa m. — īp. Jānis Mazkalniņš; 59) Medņa m. — īp. Medņa mant.; 60) Meņģa m. — īp. Kārlis Meņģis; 61) Minkeviča m. — īp. Emīlija Minkevičs; 62) Miķelsona m. — īp. Mārtiņa Miķelsona mant.; 63) Mūrnieka m. — īp. Jānis un Ede Mūrnieki; 64) Nīgaļa m. — īp. Mārtiņš Nīgalis; 65) Nokalna m. — īp. Nokalna mant.; 66) Osiša m. — īp. Jānis Osišis; 67) Pavāra m. — īp. Kārlis Pavārs; 68) Pļavas m. — īp. Anna Pļava; 69) Plāka m. — īp. Auguste Plāķis; 70) Plauža m. — īp. Kārlis Plaudis; 71) Pļaviņa m. — īp. Rūdolfs Pļaviņš; 72) Romana m. — īp. Paulis Romans; 73) Račiņa m. — īp. Kristaps Račiņš; 74) Ramza m. — īp. Alfonsa Ramza mant.; 75) Ratfeldera m. — īp. Alberts Ratfelders; 76) Rozes m. — īp. Rozes mant.; 77) Rozentala m. — īp. Jānis Rozentāls; 78) Rusa m. — īp. Stefans Russ; 79) Sausiņa m. — īp. Marija Sausiņš; 80) S-ba „Austrums“ — īp. Skrīveru piensaimn. sabiedrība „Austrums“; 81) Salmiņa m. — īp. Roberts Salmiņš; 82) Sproģa m. — īp. Annas Sproģis mant.; 83) Springa m. — īp. Andrejs Springis; 84) Sproģa m. — īp. Jānis Sproģis; 85) Šnepes m. — īp. Augusts Šnepe; 86) Špornieka m. — īp. Mārtiņš Špornieks; 87) Švābes m. — īp. Minna Švābe; 88) Šūberga m. — īp. Aleksanders Šubergs; 89) Sultes m. — īp. Kārlis Sulte; 90) Tetera m. — īp. Mārtiņš Teteris; 91) Trusela m. — īp. Marta Truselis; 92) Upiša m. — īp. Olga Upiše; 93) Upiša m. — īp. Rūdolfs Upiše; 94) Vitoliņa m. — īp. Andrejs Vitoliņš; 95) Viksnes m. — īp. Andrejs Viksne; 96) Valmiera m. — īp. Alvine Valmieris; 97) Simsona m. — īp. Fricis Simsons; 98) Zachareviča m. — īp. Ādams Zacharevičs; 99) Zariņa m. — īp. Jānis Zariņš; 100) Zemītana m. — īp. Mārtiņš Zemītans; 101) Ziliša m. — īp. Andrejs Zilītis; 102) Ziliša m. — īp. Kārlis Zilītis; 103) Ziliša m. — īp. Andrejs Zilītis; 104) Zirniša m. — īp. Jānis Zirnītis; 105) Zaula m. — īp. Alberts Zauls; 106) Eglīša m. — īp. Aleksanders Eglītis; 107) Jaunvesmaņa m. Nr. 269F — īp. Miķelis Jaunvesmanis; 108) Lejiņa m. 270F — īp. Kārlis Lejiņš; 109) Pauļukeviča m. 271F — īp. Sergejs Pauļukevičs; 110) Šaikova m. 272F — īp. Vasiļs Šaikovs; 111) Zaķa m. 274F — īp. Aleksanders Zaķis; 112) Freimaņa m. 275F — īp. Jānis Freimanis; 113) Zaķiņa m. 276F — īp. Kārlis Zaķītis; 114) Krūmiņa m. 280F — īp. Fricis Krūmiņš; 115) Pētersona m. 284F — īp. Anna Pētersons; 116) Šaikova m. 286F — īp. Alma Šaikovs; 117) Skadiņa m. 287, 288F — īp. Marta Skadiņš; 118) Zirniša m. 293F — īp. Jānis Zirnītis; 119) Mivrenīka m. 294F — īp. Juris Mivrenīks; 120) Bērziņa m. 298F — īp. Jānis Bērziņš; 121) Jēkabsona m. 301F — īp. Olga Jēkabsons; 122) Ezergaiļa m. 309F — īp. Kārlis Ezergailis; 123) Porieša m. 310F — īp. Pēteris Porietis; 124) Zoldnera m. 314F — īp. Emīlija Zoldners; 125) Spura m. 316F

— ip. Jānis Spuris; 126) Ādiņa m. 323F — ip. Jānis Ādiņš; 127) Tīreļa m. 344F — ip. Aleksandrs Tīrelis; 128) Zirniņa m. 352F — ip. Jānis Zirnītis; 129) Čakstes m. 357F — ip. Ādams Čakste; 130) Feldmaņa m. 358F — ip. Mārtiņš Feldmanis; 131) Lapsiņa m. 361F — ip. Ede Lapsiņš; 132) Bērziņa m. 364F — ip. Līze Bērziņš; 133) Puķena m. 368F — ip. Pēteris Puķens; 134) Lubanieša m. 369F — Andrejs Lubanietis; 135) Killera m. 372F — ip. Artūrs Killers; 136) Manfēlda m. 375F — ip. Ādama Manfēlda mant.; 137) Upenieka m. 379F — ip. Jānis Upenieks; 138) Cīruļa m. 381F — ip. Jorģis Cīrulis; 139) Skrīveru Jaunais pagasta nams — ip. pagasta pašvaldība; 140) Ozoliņa m. 384F — ip. Eduards Ozoliņš; 141) Jankava m. 385F — ip. Līze Jankavs; 142) Ribaka m. 387F — ip. Elīze Ribaks; 143) Zariņa m. 388F — ip. Kārlis Zariņš; 144) Lumberga m. 390F — ip. Mārtiņš Lumbergs; 145) Ziliņa m. 391F — ip. Marija Zilitis; 146) Ozoliņa m. 392F — ip. Kārlis Ozoliņš; 147) Klemenčonoka m. 396F — ip. Jānis Klemenčonoks; 148) Kaņepiņa m. 397F — ip. Eduards Kaņepītis; 149) Eichbauma m. 399F — ip. Pēteris Eichbaums; 150) Virsnīša m. 401F — ip. Kārlis Virsnītis; 151) Dāboliņa m. 404F — ip. Jānis Dāboliņš; 152) Liepiņa m. 407F — ip. Mārtiņš Liepiņš; 153) Lūka m. 408F — ip. Kārlis Lūks; 154) Cantona m. 409F — ip. Alberts Cantons; 155) Ābola m. 411F — ip. Olga Ābols; 156) Zupas m. 410F — ip. Jānis Zupa; 157) Kārklīņa m. 416F — ip. Jānis Kārklīņš; 158) Krūmiņa m. 424F — ip. Andrejs Krūmiņš; 159) Cīruļa m. 425F — ip. Anna Cīrulis; 160) Auziņa m. 426F — ip. Richards Auziņš; 161) Zirniņa m. 427F — ip. Jānis Zirnītis; 162) Liasa m. 429F — ip. Jānis Liass; 163) Brammaņa m. 433F — ip. Marija Bramanis; 164) Skrīveru stacija — ip. Dzelzceļu virsvalde; 165) Dzelzceļnieku māja — ip. Dzelzceļu virsvalde; 166) Pārbrauktuves māja — ip. Dzelzceļu virsvalde; 167) Ceļu meistara māja — ip. Dzelzceļu virsvalde; 168) Dukāta m. — ip. Dukāta mant.; 169) Ozoliņa m. — ip. Kārlis Ozoliņš; 170) Ozoliņa m. — ip. Jānis Ozoliņš; 171) Tilaka m. — ip. Vera Tilaks; 172) Vanaga m. — ip. Andrejs Vanags; 173) Žagara m. — ip. Anna Žagars; 174) Zirniņa m. Nr. 306F — ip. Kārlis Zirnītis; 175) Tāla m. Nr. 394F — ip. Tekla Tāls; 176) Jēkabs Graubiņš; 177) Metuma m. — ip. Otto Meturns.

#### 7. Tirdzniecības un rūpniecības uzņēmumi.

##### Ēdienu veikali:

Eduarda Lapas vkl. jaunajā Skrīveru pag. namā;

Karlīnes Viksnes vkl. Gulbja m., tlr. 39.

Bufete dzc. stacijā, nomn. Paulīne Biems.

##### Pārtikas preču tirgotavas:

Osvalda Krūmiņa trg.;

Adelheides Upītis trg.;

Mārtiņa Freiberga trg., tlr. 25;

Pēteru Miķelsona trg.

##### Koloniālpreču veikali:

Lauksaimn. ekonom. paju sab. „Gauja“  
Skrīveru nod. vkl., tlr. 8;

Jāņa Auziņa vkl., tlr. 9;

Martas Liepas vkl.

##### Maiznīcas un konditorejas:

Judītes Krečmers maizn.;

Helēnes Fēnikss kondit., tlr. 27.

##### Gaļas un desu tirgotavas:

Pētera Viksnes trg., tlr. 15;

Jāņa Ulpes trg., tlr. 36.

Vīnu tirgotava, ip. Lauks. ek. paju s-bas  
„Gauja“ Skrīveru nod., tlr. 8.

##### Apģērbu, manufaktūras un galanteriju tirgotavas:

Leontīnes Dannenbergas trg.;

Rozālijas Miezītes veļas un galanter. trg.,  
tlr. 36.

Ādu un apavu tirgotava, ip. Roberts  
Spēlmanis, tlr. 37.

Grāmatu un rakstāmlietu veikals,  
ip. Sofija Bēms.

##### Radio aparātu un piederumu tirgotavas:

Kārļa Laukuzīles trg., tlr. 8.

Drogu tirgotava, ip. Gersons Volfsons,  
tlr. 39.

Labības tirgotava, ip. Leiba Krečmers.

##### Latola punkti:

The Shell Company of Latvia punkts, tlr. 8;  
Krievu-Baltijas Minerālējļas A./S. punkts.

##### Frizētavas:

Ksenijas Apsītis friz.;

Otilijas Vilbis friz., tlr. 39;

Olgas Sproģis friz., tlr. 36;

Alīses Pauksts friz.;

Paula Mīsbacha friz., tlr. 64.

„Letas“ laikr. kiosks dzc. stacijā,  
nomn. Erika Bērziņš.

Daiļkrāsotāja darbnīca, ip. Kārlis  
Aspers, tlr. 63.

Pienotava, ip. Skrīveru piensaimn. s-ba  
„Austrums“, tlr. 29.

##### Galdniecības:

Pēteru Lūka galdn.;

Elīzes Ribaks galdn.;

Mārtiņa Berkholca galdn.

Aptieka, ip. Teodors Egerts, tlr. 11.

8. **Dažādas ziņas.** Skrīveru ciema tiešā tuvumā tek Daugavas un Divajas upes. Ievēriņu pelna Daugavas gleznainie krasti, vairākas skaitas zaļas grāvas un Skrīveru bij. muižas centrs ar dendroloģisko parku. No senvietām ciema tuvumā atrodas Aizkraukles bruņinieku pils drupas, latviešu-lībiešu pilskalns un bij. muižnieku kapes.

Tūristu apmetne vasaras laikam ierīkota pļk. Zemītāna 6-kl. pamatskolā (caur Skrīveriem).

## 20. Skulte.

**Skultes** ciems atrodas Rīgas apriņķa Skultes pagastā.

1. **Vispārējs apskats.** Skultes ciems izveidojies pēc agrārreformas izvešanas, sadalot bij. Skultes muižas zemes nelielos, no 0,5—1 ha, apbūves gabalos, kas piešķirti bezzemniekiem-laukstrādniekiem un amatniekiem. Var cerēt, ka jaunā Rīgas-Limbažu dzelzceļa izbūve un tuvais Rīgas jūras līča krasts (2 km) labvēlīgi iespaidos Skultes ciema turpmāko attīstību. Ciemā ir 2 maiznīcas, lopu kautuve un 5 dažāda veida veikali.

2. **Satiksmē** (attālumi). Skultes ciems atrodas 2,5 km attālumā no Skultes pag. nama un 1 km no dzc. stc. Skulte. Autobusu satiksme — Saulkrasti-Bridaga (pasta autob.).

3. **Iedzīvotāji.** 1935. g. bijuši 180 iedzīvotāji, no kuriem 87 (48,33%) vīrieši un 93 (51,67%) sievietes. Pēc tautībām šie iedzīvotāji sadalās šādējādi: 168 (93,33%) latvieši, 6 (3,33%) žīdi, 2 (1,11%) baltkrievi, 1 (0,56%) polis, 1 (0,56%) lielkrievs un 2 (1,11%) pārējo tautību iedzīvotāji. Pavisam ciemā dzīvo 56 atsevišķas ģimenes.

4. **Valsts, pašvaldības un sabiedriskas iestādes.** Skultes ciemā atrodas Skultes ev.-lut. draudzes baznīca, Skultes I. pamatskola (tlr. 38) un krejoš. punkts (tlr. 10). Ciemā atrodas arī Skultes rajona ārsta ambulance (tlr. Zvejniekciems 19), rajona vecmāte un aptieka (tlr. 14).

5. **Apdzīvoto vietu (māju) skaits, raksturs un labierīcības.** Ciemā atrodas 36 mājas (apdzīvotās vietas), no kurām 35 (97,22%) pieder latviešiem. No minētām mājām 6 (16,67%) ir ar vienu istabu (telpu), 11 (30,56%) divām, 7 (19,44%) trijām, 6 (16,67%) četrām, 2 (5,56%) piecām istabām un 4 (11,11%) sešām un vairāk istabām.

30 (83,33%) māju iedzīvotāji dzēramo ūdeni ņem no akām, 5 (13,89%) no sūkņiem, bet 1 (2,78%) mājā ir ūdens vads.

Visās 36 mājās ir petrolejas lampu apgaismošana.

6. **Apdzīvoto vietu (māju) īpašnieki.** 1) Grēvi (doktorāts) — īpašn. Betija Muskars; 2) Zālītes — īp. Miķelis Zālīte; 3) Bērziņi — īp. Juris Bērziņš; 4) Krastiņu veik. — īp. Alma Balcers un Lilija Veiss; 5) Zemitāni — īp. Trīna Putniņš; 6) Mierlejas — īp. Mārtiņš Andersons; 7) Ciekuri — īp. Pēteris Muskars; 8) Čunini — īp. Milda Lamsters; 9) Ielejas (aptieka) — īp. Krišs Polis; 10) Stiebrīņi — īp. Aumeistars; 11) Akmenkalni — īp. Valdemārs Steinbergs; 12) Mierkalni — īp. Arnolds Apse; 13) Atpūtas — īp. Alfr. Bērziņš un Betija Ūdris; 14) Vairogi — īp. Mārtiņš Bukovs; 15) Jauneglītes — īp. Miķelis Eglīte; 16) Čakstes — īp. Jānis Upmalis; 17) Ceriņi — īp. Pēteris Siliņš; 18) Jaunčakstes — īp. Jānis Upmalis; 19) Sietiņi — īp. Kārlis Bērziņš; 20) Burtnieki — īp. Kārlis Jēnerts; 21) Upeskalni — īp. Ed. Rudziša mant.; 22) Miltiņi — īp. Jānis Liepiņš; 23) Lielkrogzemnieki — īp. Kārlis Bērziņš; 24) Jaunkrastiņi — īp. Bites mant.; 25) Strauti — īp. Artūrs Prauliņš; 26) I. pamatskolas jaunā ēka — īp. Skultes pag. sab-ba; 27) I. pamatskolas vecā ēka — īp. Skultes ev.-lut. draudze; 28) Kēstera māja — īp. Skultes ev.-lut. draudze; 29) Mežvidi — īp.

Emīlija Siliņš; 30) Smilškalni — īp. Jānis Celms; 31) Krejošanas punkts — īp. Skultes piensaimn. sab-ba.

### 7. Tirdzniecības un rūpniecības uzņēmumi.

Pārtikas preču tirgotavas:

Kārļa Bērziņa trg. Lielkrogzemniekos, tlr. 3;  
Artūra Prauliņa trg. Strautos;  
Annas Eglītes trg. Jauneglītēs, tlr. 24.

Maiznīcas:

Vilmas Ūdris maizn. Lielkrogzemniekos;  
Jāņa Liepiņa maizn. Miltiņos.

Degvīna un vīnu tirgotava Jauneglītēs, īp. H. Mārtinsona mant., tlr. 24.

Frizētava Akmeņkalnos, īp. Dora Šteinbergs.

Krejošanas punkts, īp. Skultes piensaimn. s-ba, tlr. 10.

Aptieka, īp. Krišs Polis, tlr. 14.

8. **Dažādas ziņas.** Skultes ciema tuvumā tek Mazupīte un Āges upe, netāl atrodas arī Teterlīča dzirnavu ezers un Rīgas jūras līča krasts (2 km), bet pats ciems no visām pusēm apjozts ar jauktu mežu. 2,5 km attālumā no ciema atrodas Skultes vecais pilskalns.

## 21. Suntaži.

**Suntažu** ciems atrodas Rīgas apriņķa Suntažu pagastā.

1. **Vispārējs apskats.** Suntažu ciems dabīgi attīstījies Suntažu pag. nama tiešā tuvumā. Izveidot agrārreformu, bij. Suntažu muižas centra zemes sadalītas amatniecības saimniecībās, kas pamazām apbūvējušās, tā kā 1932. g. Suntaži ieskaitīti b. a. v. Ciema turpmāko attīstību var sekmēt Rīgas-Ērgļu dzelzceļš, kas krusto Suntažus. Suntažu ciemā ir 1 pirmās šķ. krodzniecības veikals, ūdens dzirnavas un 5 dažāda veida veikali.

2. **Satiksmē** (attālumi). Suntažu pag. nams un dzc. stc. Suntaži atrodas ciema robežās. Ar Rīgu Suntažu ciemam ir autobusu satiksme, kurās pietāte atrodas ciema centrā.

3. **Iedzīvotāji.** 1935. g. bijuši 306 iedzīvotāji, no kuriem 149 (48,69%) vīrieši un 157 (51,31%) sievietes. Pēc tautībām šie iedzīvotāji sadalās šādējādi: 291 (95,10%) latvieši, 6 (1,96%) vācieši, 4 (1,31%) žīdi, 3 (0,98%) lietuvieši un 2 (0,65%) lielkrievi. Pavisam ciemā dzīvo 66 atsevišķas ģimenes.

4. **Valsts, pašvaldības un sabiedriskas iestādes.** Suntažu ciemā atrodas Suntažu pag. valde (tlr. 18) vec. polic. kārtībnieks (tlr. 16), pasta-tēlegrafa kantoris (tlr. 31), 6-kl. pamatskola (tlr. 13), Suntažu ev.-lut. un pareizticīgo baznīcas, Rembates virsmežniecības Suntažu mežniecība, pienotava, Suntažu bij. muižas centrs un Suntažu draudzes lauksaimn. b-bas nams ar izrikojumu zāli un skatuvi. Ciemā ir arī Suntažu rajona ārsta ambulance (tlr. 6), zobārstniecības kabinets un aptieka (tl. 7).

5. **Apdzīvoto vietu (māju) skaits, raksturs un labiercības.** Ciemā atrodas 35 mājas (apdzīvotās vietas), kas visas pieder latviešiem. No minētām mājām 1 (2,86%) ir ar vienu istabu (telpu), 2 (5,71%) divām, 9 (25,71%) trijām, 7 (20,00%) četrām, 5 (14,28%) piecām istabām un 10 (28,57%) sešām un vairāk istabām; 1 (2,86%) mājas telpu skaits nav noskaidrots.

24 (68,57%) māju iedzīvotāji dzeramo ūdeni ņem no akām, 6 (17,15%) no sūkņiem, no ūdensvada 2 (5,71%), 1 (2,86%) no dabiskiem ūdens baseiniem, bet (5,71%) ūdeni piegādā citādā veidā.

Visās 35 mājās ir petrolejas lampu apgaismošana.

6. **Apdzīvoto vietu (māju) īpašnieki.** 1) Suntažu pagasta nams — īpašn. Suntažu pag. pašvaldība; 2) Aptieka — īp. Suntažu pag. pašvaldība; 3) Grunduļi — īp. Pēteris Kurnītis; 4) Pūpoli — īp. Alberts Grinsteins; 5) Tautas nams — īp. Suntažu draudz. lauks. b-ba; 6) Kraujas — īp. Mārtiņš Bleija; 7) Plostiņi — īp. Andrejs Kampa; 8) Tiltiņi — īp. Jānis Čepaitis; 9) Rūķiši — īp. Augusts Zirdziņš; 10) Ārsta māja — īp. Suntažu pag. pašvaldība; 11) Viesturi — īp. Kārlis Viksna; 12) Dzirnava — īp. Jānis Celms; 13) Liepkalni — īp. Mārtiņš Miķelsons; 14) Zaļkalni — īp. Natalija Irbēns; 15) Kaupiņi — īp. Mārtiņš Vilipsons; 16) Silciemi — īp. Jānis Krastiņš; 17) Kalniņi — īp. Vilis Gailis; 18) Briežmuiža — īp. Valsts Mežu resors; 19) Priedītes — īp. Mārtiņa Viljama mant.; 20) Muižnieki — īp. Jēkabs Šveicars; 21) Lazdkalni — īp. Elevferijs Bremšmits; 22) Līčupes — īp. Jānis Vilipsons; 23) Priestera māja — īp. Suntažu pāreiztic. draudze; 24) Nespēnieku patversme — īp. Suntažu pag. pašvaldība; 25) Blaumāni — īp. Suntažu pag. pašvaldība; 26) Vešas māja — īp. Suntažu pag. pašvaldība; 27) Pamatskola — īp. Suntažu pag. pašvaldība; 28) Rūpnieki — īp. Suntažu piens. sabiedrība; 29) Dāboli — īp. Kārlis Dāboliņš; 30) Burtnieki — īp. Leonards Lauberts; 31) Lejgaļi — īp. Andrejs Jirgens; 32) Aldari — īp. Jānis Kapars; 33) Pērles — īp. Zema Āķis.

#### 7. Tirdzniecības un rūpniecības uzņēmumi.

I. šķ. traktieris b-bas namā, īp. Jānis Avotiņš, tlr. 2.

II. šķ. traktieris Muižniekos, īp. Jānis Lazdiņš, tlr. 53.

Pārtikas preču tirgotavas:

Suntažu patērētāju b-bas kooper., tlr. 11;  
Lejas Grefs tgr. Grunduļos.

Maiznīca Muižniekos, īp. Jānis Lazdiņš, tlr. 53.

Gaļas tirgotava b-bas namā, īp. Jūlijs Miķelsons.

Vīnu tirgotava b-bas namā, īp. Jānis Avotiņš, tlr. 2.

Frizētavas:

Veras Binkovskis friz. b-bas namā;  
Valentīnas Jēkabsons friz. „Kraujās“.

Ūdens dzirnavas, īp. Jānis Lācis, tlr. 5.

Pienotava, īp. Suntažu piensaimn. s-ba, tlr. 12.

Aptieka, īp. P. Melcera mant., tlr. 7.

8. **Dažādas ziņas.** Suntažu ciema tiešā tuvumā tek Mazā Jugla un Abzas upe un centrā atrodas Dzirnavu ezers. Ievēribu pelna bij. Suntažu muižas alejas un parks, kurā atrodas neliels uzkalniņš — kapenes, saukts Launaga kalniņš.

Tūristu apmetne atrodas pamatskolā, tūrisma aģents skolas priekšnieks Artūrs Āķis (caur Suntažiem, tlr. 13).

## 22. Turaida.

**Turaidas** ciems atrodas Rīgas apriņķa Turaidas pagastā.

1. **Vispārējs apskats.** Turaidas ciems dabiski izveidojies krāšņās Gaujas lejas tuvumā, vasarnieku mītnēm izbūvējoties. 1932. g. vasarnieku rajonam Turaidas pagastā novilkta robežas un ieskaitīja biezi apdzīvotās vietas. Siguldas pilsētas tuvums (4 km) veicina Turaidas ciema attīstību, jo daļa vasarnieku, vairādamies no pilsētas, sāk apbūvēties Turaidā. Ciemā ir ķieģeļu ceplis, 2 veikali un viesnīca.

2. **Satiksmē** (attālumi). Turaidas ciems atrodas 5 km attālumā no Turaidas pag. nama un 4 km no Siguldas pilsētas un dzc. stc. Sigulda. Turaidas ciemam nav tiešas autobusu satiksmes ar Rīgu, autobusu pietātnē 8 km, pie Inciema.

3. **Iedzīvotāji.** 1935. g. bijis 181 iedzīvotājs, no kuriem 80 (44,20%) vīrieši un 101 (55,80%) sievietes. Pēc tautībām šie iedzīvotāji sadalās šādējādi: 174 (96,13%) latvieši, 4 (2,21%) vācieši, 2 (1,11%) lielkrievi un 1 (0,55%) igauņi. Pavisam ciemā dzīvo 60 atsevišķas ģimenes.

4. **Valsts, pašvaldības un sabiedriskas iestādes.** Turaidas ciemā atrodas Turaidas draudzes ev. lut. baznīca, vec. polic. kārtībnieks (tlr. 28), pasta palīgnodaļa, Biriņu virsmežniecības II. iec. mežniecība (tlr. 12), aizsargu klubs, Turaidas bij. muižas centrs un Turaidas savst. ugunsapdrošināšanas b-bas ēka, kas noderīga tikai sanāksmēm.

5. **Apdzīvoto vietu (māju) skaits, raksturs un labiercības.** Ciemā atrodas 35 mājas (apdzīvotās vietas), no kurām 33 (94,28%) pieder latviešiem. No minētām mājām 4 (11,43%) ir ar vienu istabu (telpu), 4 (11,43%) divām, 7 (20,00%) trijām, 8 (22,86%) četrām, 10 (28,57%) piecām istabām un 2 (5,71%) sešām un vairāk istabām.

7 (20,00%) māju iedzīvotāji dzeramo ūdeni ņem no akām, 13 (37,14%) no sūkņiem, 1 (2,86%) no triecā, bet 14 (40,00%) ūdeni piegādā citādā veidā.

29 (82,86%) mājās ir petrolejas lampu apgaismošana, bet 6 (17,14%) — elektriska.

6. **Apdzīvoto vietu (māju) īpašnieki.** 1) Kalniņi — īpašn. Rūdolfs Kalniņš; 2) Baltkāji — īp. Jānis Baltkājs; 3) Bērziņi — īp. Kārlis Bērziņš; 4) Mierkalni — īp. Kristīne Frīdbergs; 5) Tēraudkalni — īp. Līze Štālbergs; 6) Krīvi — īp. Aleksandrs Veismanis; 7) Ratkalni — īp. Augusts Matisons; 8) Pilskalni — īp. Augusts Purinš; 9) Kārļa kalni — īp. Hermanis Lapiņš; 10) Graveniēši — īp. Augusts Šauriņš; 11) Sprīdīši — īp. Alfrēds Šauriņš; 12) Zemgaļi — īp. Pēteris

Kvests; 13) Čunkuri — ip. Aleksandrs Čunkurs; 14) Ceripi — ip. Jānis Vīgants; 15) Augstkalni — ip. Miķelis Holcmanis; 16) Turaidas pils — ip. Rīgas latv. skol. b-ba; 17) Turaidas 6-kl. p-skola — ip. Turaidas pag. pašvaldība; 18) Kučieru māja — ip. Turaidas pag. pašvaldība; 19) Kieģelnīca — ip. Aleks. Staels-Holšteins; 20) Turaidas centrs — ip. Aleks. Staels-Holšteins; 21) Brūžu māja — ip. Aleks. Staels-Holšteins; 22) Mežniecība — ip. Meža departaments; 23) Darba māja — ip. Meža departaments; 24) Čelmalas — ip. Hugo Pētersons; 25) Ābelkalni — ip. Emīls Zolmanis; 26) Šveices māja — ip. Oskars Šēnbergs; 27) Rožkalni — ip. Eduards Mardaks; 28) Kranciši — ip. Ernests Bērziņš; 29) Spara māja — ip. Turaidas krāj-aizd. s-ba; 30) Dzintari — ip. Alberts Veinbergs; 31) Ciniši — ip. Jānis Vīgants; 32) Jāņkalni — ip. Kārlis Andersons; 33) Zemiši — ip. Andrejs Šēnbergs; 34) Smiltņeki — ip. Hermanis Lapiņš; 35) Jaunpumpuri — ip. Jānis Ozols; 36) Teikas — ip. Elza Veinbergs; 37) Skaistkalni — ip. Jāzepe Kazanauskis.

#### 7. Tirdzniecības un rūpniecības uzņēmumi.

Pārtikas tirgotava „Šveicē“, ip. Oskars Šēnbergs, tlr. Turaidas sarunu vieta.

Vīnu tirgotava „Šveicē“, ip. sk. iepriekš.

Kieģeļu ceplis, nomn. Frīdrihs Cerbulis, tlr. 8.

8. **Dažādas ziņas.** Turaidas ciems atrodas pašā Vidzemes Šveicē, pie gleznainās Gaujas lejas. Ciemam vēsturiska apkārtnē ar Turaidas pils drupām un vēl līdz šim saglabājušos torni. No senvietām vēl jāmin Turaidas pilskalns, Rata kalns, pilskalns pie Viešu mājām, Tāpelkalns un Karātavu kalns.

Tūristu apmetnes: Turaidas Ābelkalnos (tlr. 14) un Rīgas latv. skolotāju b-bas namā (tlr. 4).

## 23. Vecāķi.

**Vecāķu** ciems atrodas Rīgas apriņķa Mangaļu pagastā, Rīgas jūras līča krastā.

1. **Vispārējs apskats.** Senāk Vecāķu ciems saukts par Vecāķu peldu vietu, pēc tuvumā esošā Vecāķu zvejniekciema. Šis zvejniekciems ir ļoti vecs. Cik zināms, tas pastāvējis jau tad, kad Vecdaugava, uz kuŗas krastmalas tas atradās, bija galvenā Daugavas ieteka jūrā. Pa to arī notikusi visa svarīgākā Daugavas kuģniecība, uz ko norāda Vecdaugavā izbūvētās vecās, tā sauktās zviedru skanstis. Par Vecāķu peldu vietas nodibinātājiem, jāuzskata Rīnužu un Vecmīlgrāvja rūpnieki Augusts un Andrejs Dombrovskis un Jānis Kaupiņš. Tā kā Vecāķu jūrmalas mežs piederēja Krievijas valdībai, Augusts Dombrovskis griezās caur Baltijas domeņu valdi pie Zemkopības ministrijas ar lūgumu, atļaut celt Vecāķu jūrmalā vasarnīcas. Sakarā ar šo lūgumu 1898. g. vasarā iemēriti pirmie 30 vasarnīcu gabali un 10 no tiem tai pašā rudenī izdoti 99-gadīgā nomā. Līdz 1914. g. Vecāķu peldu vietā bija uzceltas jau ap 100 vasarnīcas. Kara laikā tās gan stipri cietušas, dažas pavisam nopostītas. Ar jaunā

Rīgas-Rūjienas dzelzceļa izbūvi Vecāķu ciems atkal atplaukst. Vasaras rezonans laikā ciemā darbojās viesnīca un 11 dažāda veida veikali.

2. **Satiksme (attālumi).** Vecāķu ciems atrodas 5 km no Mangaļu pag. nama; dzelzceļa stacija Vecāķi atrodas pašā ciemā. Vasaras sezonā ir autobusu un kuģišu satiksme ar Rīgu.

3. **Iedzīvotāji.** 1935. g. bijuši 30 iedzīvotāji, no kuŗiem 15 (50,00%) vīrieši un 15 (50,00%) sievietes. Pēc tautiņām šie iedzīvotāji sadalās šādejādi: 26 (86,67%) latvieši un 4 (13,33%) vācieši. Pavisam ciemā dzīvo 13 atsevišķas ģimenes. Bez pastāvīgiem iedzīvotājiem, vasaras sezonā Vecāķos dzīvo ap 1500 vasarnieku.

4. **Valsts, pašvaldības un sabiedriskas iestādes.** Vecāķu ciemā atrodas Rīgas prefektūras V. iecirkņa policijas nodaļa (tlr. 7), pasta-tēlegrafa palīgnodaļa un telefona centrāle Vecāķi. Vasaras sezonas laikā ciemā atver filiālparku.

5. **Apdzīvoto vietu (māju) skaits, raksturs un labierīcības.** Ciemā atrodas 9 mājas (apdzīvotās vietas), no kuŗām 8 (88,89%) pieder latviešiem. No minētām mājām 3 (33,33%) ir ar divām istabām (telpām), 2 (22,22%) trijām, 1 (11,11%) četrām un 3 (33,34%) sešām un vairāk istabām.

Visu 9 māju iedzīvotāji dzeramo ūdeni ņem no sūkņiem.

2 (22,22%) mājās ir petrolejas lampu apgaismošana, bet 7 (77,78%) — elektrības.

Bez pastāvīgi apdzīvotām mājām, ciemā ir 120 dažāda lieluma vasarnīcas, kas tiek apdzīvotas vasaras sezonā.

6. **Apdzīvoto vietu (māju) īpašnieki.** 1) Vecāķi — īpašn. Alfrēds Augsburgs; 2) V. — ip. Konstantina Augsburga mant.; 3) V. — ip. Lilija Auziņš; 4) V. — ip. Pēteris Bergs; 5) V. — ip. Eižens Brautigams; 6) V. — ip. Jēkabs Bērziņš; 7) V. — ip. Mārtiņš Bite; 8) V. — ip. Andreja Dombrovska mant.; 9) V. — ip. Nikolajs Džonsons; 10) V. — ip. Artūrs Džonsons; 11) Pētera Danneberga mant.; 12) V. — ip. Voldemārs Dubaus; 13) V. — ip. Voldemārs Grunte; 14) V. — ip. Anna Gudakovskis; 15) V. — ip. Viktora Gudžes mant.; 16) V. — ip. Līna Gudže; 17) V. — ip. Aleksandra Hāna mant.; 18) V. — ip. Kārlis Hetmanis; 19) V. — ip. Aleksandrs Johansons; 20) V. — ip. Gustava Kihu mant.; 21) V. — ip. Emīlija Kihu; 22) V. — ip. Berta Kastners; 23) V. — ip. Jēkabs Kauke; 24) V. — ip. Heinrichs Kiršfelds; 25) V. — ip. Pēteris Lapiņš; 26) V. — ip. Roberta Loleita mant. un Augusts Šmidts; 27) V. — ip. Ādolfs Lēnerts; 28) V. — ip. Eižens Maulvurfs; 29) V. — ip. Pēteris Mucenieks; 30) V. — ip. Reinholds Nicmanis; 31) V. — ip. Zelma Ostvalds; 32) V. — ip. Mirdza Ozols; 33) V. — ip. Eriks Perlbachs; 34) V. — ip. Pēteris Pauls; 35) V. — ip. Richarda Piešņa mant.; 36) V. — ip. Emīlija Rorbergs; 37) V. — ip. Olga Roze; 38) V. — ip. Kristaps Sirms; 39) V. — ip. Adriāns Sviestiņš; 40) V. — ip. Ludvigs Štrāls; 41) V. — ip. Alfrēds Šiliņš; 42) V. — ip. Pēteris Zakens; 43) V. — ip. Jānis Zālītis; 44) V. — ip. Agneze Trenče; 45) V. — ip. Andrejs Timuks; 46) V. — ip. Vecāķu Jūrmalas Labier. b-ba; 47) V. — ip. Kārlis Vīdemanis; 48) V. — ip. Artūrs Valters; 49) V. — ip. Anna Veinbergs; 50) V. — ip. Krišjānis Vilders.

### 7. Tirdzniecības un rūpniecības uzņēmumi.

Bufete dzc. stacijā, nomn. Jēkabs Kvēps.

Pārtikas preču tirgotavas:

Voldemāra Riekstiņa trg. Upes prosp. 12;

Voldemāra Zariņa trg. Rīgas prosp. 9, tlr. 15.

Vīnu tirgotava Upes prosp. 9, īp. Voldemārs Zariņš.

8. **Dažādas ziņas.** Vecāku ciema tiešā tuvumā atrodās Vecdaugavas upe un Rīgas jūras līcis. Ievēriņu pelna klejojošās smilšu kāpas un skaistais, augstais, priežu mežu apaugušais jūras krasts. No daugavām jāatzīmē vecās „zviedru“ skanstis Vecsvētā un senas kapenes pie Vecbaznīcas, Vecdaugavas krastā.

Vasaras sezonas laikā ciemā darbojas pansionāts un dabūjamās mēbeļētas istabas.

## 24. Zaube.

**Zaubes** ciems atrodas Rīgas apriņķa Zaubes pagastā.

1. **Vispārējs apskats.** Zaubes ciems dabiski attīstījies Zaubes pag. nama un baznīcu tuvumā. Oficiāli Zaubes ciems ievests ciemu sarakstā 1932. g. uz nodokļu un pašvaldības dep-ta ierosinājumu. Zaubes ciemā atrodas 1 viesnīca — 1. šķ. krodzniecības veikals, 1 maiznīca, Jaunpils ūdens dzirnavas ar kokzāģētavu un elektrisko spēkstaciju un 9 dažāda veida veikali.

2. **Satiksmē** (attālumi). Zaubes pag. nams atrodas pašā Zaubes ciemā; tuvākā dzc. stacija Līgatne — 27 km. Zaubes ciemam ir autobusu satiksme ar Rīgu; autobusu pietāte atrodas pašā ciemā.

3. **Iedzīvotāji.** 1935. g. bijuši 470 iedzīvotāji, no kuriem 218 (46,38%) vīrieši un 252 (53,62%) sievietes. Pēc tautībām šie iedzīvotāji sadalās šādējādi: 455 (96,81%) latvieši, 6 (1,27%) lielkrievi, 5 (1,06%) žīdi, 2 (0,43%) poļi un 2 (0,43%) baltkrievi. Pavisam ciemā dzīvo 125 atsevišķas ģimenes.

4. **Valsts, pašvaldības un sabiedriskas iestādes.** Zaubes ciemā atrodas Zaubes pag. valde (tlr. 3), vec. polic. kārtībnieks (tlr. 6), pasta kantoris (tlr. 159), Zaubes-Jaunpils pam. skola (tlr. 11) un Zaubes-Klaviņkalna pamatskola (tlr. 7), Jaunpils ev.-lut. un pareizticīgo draudzes baznīca, pienotava, Jaunpils bij. muižas centrs un Jaunpils izglītības b-bas tautas nams ar izrīkojumu zāli un skatuvi. Ciemā atrodas arī Zaubes-Kēču rajona ārsta ambulance (tlr. 15) un aptieka (tlr. 12).

5. **Apdzīvoto vietu (māju) skaits, raksturs un labierīcības.** Ciemā atrodas 68 mājas (apdzīvotas vietas), kas visas pieder latviešiem. No minētām mājām 12 (17,65%) ir ar divām istabām (telpām), 22 (32,35%) trijām, 14 (20,59%) četrām, 4 (5,88%) piecām istabām un 15 (22,06%) sešām un vairāk istabām; 1 (1,47%) mājas telpu skaits palicis nenoskaidrots.

45 (66,18%) māju iedzīvotāji dzēramo ūdeni nem no akām, 11 (16,18%) no sūkņiem, 3 (4,41%) no upēm, 2 (2,94%) no ezeriem un 7 (10,26%) ūdeni piegādā citādā veidā.

50 (73,53%) mājās ir pētroles lampas apgaismošana, bet 18 (26,47%) — elektriska.

6. **Apdzīvoto vietu (māju) īpašnieki.** 1) Pa-gasta nams — īpašn. Zaubes pag. pašvald.; 2) bij. pamatskola — īp. Zaubes pag. pašvald.; 3) Jaunpils I. pak. pamatskola — īp. Zaubes pag. pašvald.; 4) Klaviņkalna I. pak. pamatskola — īp. Zaubes pag. pašvald.; 5) Jaunpils mācītāj-māja — īp. Jaunpils ev.-lut. dr.; 6) Krievkalns — īp. Jaunpils pareiztic. dr.; 7) Patversme — īp. Zaubes pag. pašvald.; 8) Jaunpils dzirnavas Nr. 85F — īp. Francis Kalnačs; 9) Pumpurīņi 86F — īp. Teodors Brants; 10) Vidīņi 87F — īp. Kārlis Turķis; 11) Zilītes 89F — īp. Kārlis Lapiņš; 12) Ezermaļi 90F — īp. Jaunpils Piens. sab-ba; 13) Asari 91F — īp. Otto Kalniņš; 14) Dzelmē 92F — īp. Jānis Ploriņš; 15) Sniedzītes 93F — īp. Jānis Sniedze; 16) Ciriši 94F — īp. Jānis Rags; 17) Baloži 95F — īp. Arturs Balodis; 18) Kalniņi 97F — īp. Voldemārs Bērziņš; 19) Kooperatīvs 99F — īp. Jaunpils Patēr. b-ba; 20) Pasta 98F — īp. Pasta-tēlegr. dep-ts; 21) Smēde 100F — īp. Eduards Michelsons; 22) Garā m. — īp. Fonda; 23) Sudrabiņi 103F — īp. Aleksandrs Karlovs; 24) Eglītes 104F — īp. Kārļa Eglīša mantin.; 25) Aptieka 109F — īp. Ernests Kapiņš; 26) Ezeriņi 111F — īp. Mārtiņš Apсалons; 27) Spodras 112F — īp. Aleksandrs Kalniņš; 28) Oliņi 114F — īp. Pēteris Bubulītis; 29) Ķimenes 115F — īp. Anna Ķimēnis; 30) Ezermalas 117F — īp. Jaunpils Krājaizd. sab-ba; 31) Mierupes 120F — īp. Vilis Krūmiņš; 32) Palejas 122F — īp. Antons Linde; 33) Jasmīnes — īp. Marija Kaņeps; 34) Tautas nams 124F — īp. Jaunpils Izglīt. b-ba; 35) Lejnīki 125F — īp. Jānis Gaillītis; 36) Stabiņi 126F — īp. Adolfs Zariņš; 37) Kalna-Ziedi 127F — īp. Voldemārs Ziediņš; 38) Jaunkalniņi 130F — īp. Emma Kalniņš; 39) Jautriņas 131F — īp. Jānis Ozoliņš; 40) Jaunstūrīši 133F — īp. Kārlis Bērziņš; 41) Lejas-Ziedi 136F — īp. Jānis Vanags; 42) Caunītes 136F — īp. Fricis Labrencis; 43) Austrumi 138F — īp. Jānis Veidemanis; 44) Ceriņi 139F — īp. Kārlis Karlovs; 45) Putnugrāvas 171F — īp. Jānis Kalniņš; 46) Drujēni 140F — īp. Eduards Paeglītis; 47) Jaundrelli 23F — īp. Jānis Ozoliņš; 48) Stādiņi 26F — īp. Jānis Grāvītis; 49) Rudziši 27F — īp. Aleksandrs Graudiņš; 50) Circeņi 33F — īp. Jānis Odiņš; 51) Birzgaļi 34F — īp. Jānis Aboliņš; 52) Bērzones 35F — īp. Pēteris Liepiņš; 53) Upītes 38F — īp. Pēteris Liepiņš; 54) Virpuļi 101F — īp. Aleksandrs Grinbergs; 55) Dzintari 44F — īp. Hugo Lācis; 56) Skudras 46F — īp. Alīda Kurpītis; 57) Lakstīgalas 42F — īp. Jūlijs Bundziņš; 58) Lāciši 41F — īp. Aleksandrs Viegliņš; 59) Kuplejas 40F — īp. Skrstiņa mant.; 60) Dzidras — īp. Jānis Jirgensons; 61) Gaidas — īp. Arturs Jirgensons; 62) Aizupi — īp. Pēteris Ozoliņš; 63) Skrabiņi — īp. Jānis Avotiņš; 64) Āriņi 12F — īp. Jānis Blaus; 65) Muižnieki — īp. Jānis Turķis; 66) Skujeņieki 22F — īp. Jānis Bērziņš; 67) Priekulēni 21F — īp. Jānis Griķis; 68) Silakalns 11F — īp. Pētera Kalniņa mantin.; 69) Ploriņi 88F — īp. Jānis Ploriņš; 70) Tornkalns 96F — īp. Jānis Balodis; 71) 45F — īp. Fonda; 72) Stūrīši 110F — īp. Augusts Berķis; 73) Riekstiņi 113F — īp. Augusts Kalnciems; 74) Ezermalas 117Fa — īp. Jā-

nis Barviks; 75) 118F — īp. Zaubes pag. pašvald.; 76) 119F — īp. Jaunpils Lauks. kooper.; 77) 122Fa — īp. Andrējs Jēkabsons; 78) Caunītes 128F — īp. Fricis Labrensis; 79) Akmentiņi 128F — īp. Voldemāra Bērziņa mantin.; 80) Dolāri 132F — īp. Pēteris Kipers; 81) Ziedoni 134F — īp. Jēkabs Kalniņš; 82) Brillanti 134F — īp. Pēteris Kipers; 83) Ilgas 102F — īp. E. Michelsona mantin.; 84) Kalnciems 13F — īp. Jānis Kalnciems; 85) Stiebrīpi — īp. Pēteris Upītis; 86) Puriņi — īp. Vasilis Viegliņš.

### 7. Tirdzniecības un rūpniecības uzņēmumi.

I. šķ. traktieris Patēr. b-bas amā, īp. Kārlis Strauja, tlr. 56.

Tējnīca, īp. Jānis Maksiņš.

Pārtikas preču tirgotavas:

Jaunpils patēr. b-bas kooperatīvs, tlr. 4;

Ernesta Oša trg., tlr. 16;

Annas Ķimenis trg.

Koloniālpreču un galantēriju tirgotava, īp. Zelma Zeibots, tlr. 18.

Maiznīca, īp. Ādolfs Zariņš.

Galas un desu tirgotava, īp. Olga Galdiņš, tlr. 8.

Gatavu apģērbu tirgotava, īp. Mārtiņš Apsalons.

Frizētavas:

Klāras Pumpurs friz. Spodrās;

Marijas Manraus friz. Smēdēs;

Hermīnes Gavariņš friz. Patēr. b-bas namā.

Jaunpils ūdens dzirnavas ar elektrisko spēkstaciju un kokzāģētavu, īp. Francis Kalnačs, tlr. 34.

Pienotava Ezermaļos, īp. Jaunpils piens. sab-ba, tlr. 5.

Galdniecība Austrumos, īp. Jānis Veide-manis.

Aptieka, īp. prov. Ernests Kaņiņš, tlr. 12.

8. **Dažādas ziņas.** Zaubes ciema tiešā tuvumā atrodas Jaunpils dzirnavu ezers, bij. Jaunpils muižas parks un skaists mežs ar gravu un upīti, tā sauktā Putnugrava. Ievēriību pelna zviedru laiku pils drupas un zviedru laikos stādīta aļse.

# Cēsu apriņķis.

## 25. Abrupe.

**Abrupes** ciems atrodas Cēsu apriņķa Jaunpiebalgas pagastā.

1. **Vispārējs apskats.** Abrupes ciems radies 1922. gadā, kad sadalot bij. Abrupa kroga zemi, šeit radušās amatniecības saimniecības un sīksaimniecības.

2. **Satiksmē** (attālumi). Tuvākā dzelzceļa stacija Piebalga — 3,5 km.

3. **Iedzīvotāji.** 1935. g. 248 iedzīvotāji, no kuriem 108 (43,55%) vīrieši un 140 (56,45%) sievietes. Pēc tautībām šie iedzīvotāji sadalās sekojošā kārtā: 238 (95,97%) latvieši, 4 (1,62%) lielkrievi, 3 (1,21%) baltkrievi, 1 (0,40%) žīds, 1 (0,40%) vācietis, 1 (0,40%) lietuvietis. Pavisam ciemā dzīvo 86 atsevišķas ģimenes.

4. **Valsts, pašvaldības un sabiedriskas iestādes.** Ciemā atrodas pagasta valde un pienotava.

5. **Apdzīvoto vietu (māju) skaits, raksturs un labiercības.** Ciemā atrodas 44 mājas (apdzīvotas vietas), kuŗas visas pieder latviešiem. No minētām mājām 1 (2,27%) ir ar vienu istabu (telpu), 6 (13,64%) divām, 5 (11,36%) trijām, 17 (38,64%) četrām, 6 (13,64%) piecām istabām un 9 (20,45%) ar 6 un vairāk istabām.

40 (90,91%) māju iedzīvotāji dzeramo ūdeni ņem no akām, 2 (4,55%) no sūkņiem, 1 (2,27%) no dabiskiem ūdens baseiniem, bet 1 (2,27%) ūdeni piegādā citādā veidā.

Visās mājās ir petrolejas lampu apgaismošana.

6. **Apdzīvoto vietu (māju) īpašnieki.** 1) Abrupe — īpašn. Jānis Apsītis; 2) Līcēnu Abrupi — īp. Augusts Damroze; 3) Maz-Abrupi — īp. Jānis Graudums; 4) Upkalna Abrupi — īp. Pēteris Apsītis; 5) Krasta Abrupi — īp. Jānis Auziņš; 6) Ģravas Abrupi — īp. Resnā mantinieki; 7) Vec-Abrupi — īp. Jānis Zāģeris; 8) Lejas Abrupi — īp. Jauntirāns; 9) Kalna Abrupi — īp. Jānis Plekšs; 10) Liel-Abrupi — īp. Jānis Paeglītis; 11) Bašu Abrupi — īp. Pēteris Rubenis; 12) Pienotava — īp. Jaunpiebalgas piensaimn. s-ba; 13) Apsītes — īp. Jānis Apsītis; 14) Apvienoto biedr. nams — īp. Jaunpiebalgas krājaizdevu s-ba un dziedāšanas b-ba; 15) Atmatīņas — īp. Pēteris Šinka; 16) Grantskalns — īp. Jēkabs Tirums; 17) Kļavkalns — īp. Kārlis Apsītis; 18) Jaun-Kuģi — īp. Puišes mantinieki; 19) Mētraīne — īp. Marta Rubenis; 20) Līcenes — īp. Augusts Zibenis; 21) Jaun-Naukšēni — īp. Jānis Dandziniēks; 22) Oškals — īp. Pēteris Irša; 23) Oškals — īp. Dolmaņa mant.; 24) Pagasta nams — īp. Jaunpiebalgas pagasta pašvald.; 25) Jaun-Pentuli — īp. Sietiņa mantinieki; 26) Jaun-Skraģi — īp. Zvaigznītes mant.; 27) Meža Skraģi — īp. Jānis Aplociņš;

28) Kalna Skraģi — īp. Hermanis Irša un Kārlis Leimanis; 29) Maz-Skraģi — īp. Jānis Cers; 30) Vec-Skraģi — īp. Pēteris Bedecis; 31) Liel-Skraģi — īp. Pēteris Bedecis; 32) Lejas Upmaļi — īp. Pēteris Apsītis; 33) Lejas Žagari — īp. Kārlis Apsītis; 34) Žore — īp. Jānis Apsītis; 35) Meža Naukšēni — īp. Mišaņa mantinieki; 36) Maz-Naukšēni — īp. Jānis Graudums; 37) Kalna-Pentuli — īp. Augusts Graudums; 38) Jaun-Abrupi — īp. Anna Eiduks un Marija Jauntirāns; 39) Lejas-Skraģi — īp. Jānis Teriška.

7. **Tirdzniecības un rūpniecības iestādes.**

II. šķ. traktieris, īp. Jaunpiebalgas krājaizdevu s-ba, tlr. Jaunpiebalga 26.

Bufete Jaunpiebalgas dziedāšanas b-bas namā, nomn. Teodors Reichholds.

Krodzniecības veikali:

Jāņa Apsīša veik.;

Elzas Kalnups veik., Jaunskraģos.

Pārtikas preču tirgotavas:

Arnolda Lauŗa trg., tlr. Jaunpiebalga 16;

Teodora Reicholda trg., tlr. Jaunpiebalga 7;

Jāņa Kalnupa trg. Jaunskraģos, tlr. Jaunpiebalga 6;

Līzes Peiks trg. Lejasupmaļos, tlr. Jaunpiebalga 27.

Frizētava, īp. Vilma Cielēns.

Pienotava, īp. Jaunpiebalgas piensaimn. s-ba, tlr. Jaunpiebalga 15.

8. **Dažādas ziņas.** Ciemā atrodas Jaunpiebalgas dziedāšanas b-bas tautas nams ar izrīkojumu zāli un skatuvi.

## 26. Drusti.

Drustu ciems atrodas Cēsu apriņķa Drustu pagastā.

1. **Vispārējs apskats.** Drustu ciems attīstījies ap Vecdrustu muižas centru un baznīcu.

2. **Satiksmē** (attālumi). Ciems atrodas 5 km no tuvākās dzelzceļa stacijas Drusti.

3. **Iedzīvotāji.** 1935. g. 461 iedzīvotājs, no kuriem 205 (44,47%) vīrieši un 256 (55,53%) sievietes. Pēc tautībām šie iedzīvotāji sadalās sekojošā kārtā: 440 (95,45%) latvieši, 4 (0,87%) poļi, 2 (0,43%) lielkrievi, 2 (0,43%) baltkrievi un 13 (2,82%) pārējo tautību iedzīvotāji. Pavisam ciemā dzīvo 128 atsevišķas ģimenes.

4. **Valsts, pašvaldības un sabiedriskas iestādes.** Ciemā atrodas pag. valde, vec. policijas kārtībnieka kanceleja, pasta kantoris, Drustu I un II pak. pamatskola, ev.-lut. draudzes baznīca, ap-

tieka, rajona ārsts, Sarkanā Krusta Drustu nodaļa un krejošanas punkts.

5. **Apdzīvoto vietu (māju) skaits, raksturs un labiercības.** Ciemā atrodas 73 mājas (apdzīvotas vietas), no kurām 70 (95,89%) pieder latviešiem. No minētām mājām 3 (4,11%) ir ar vienu istabu (telpu), 17 (23,29%) divām, 21 (28,76%) trijām, 18 (24,66%) četrām, 4 (5,48%) piecām un 10 (13,70%) ar 6 un vairāk istabām.

48 (65,75%) māju iedzīvotāji dzeramo ūdeni nem no akām, 2 (2,74%) no sūkņiem, 5 (6,85%) no dabiskiem ūdens baseiniem, bet 18 (24,66%) ūdeni piegādā citādā veidā.

Visās mājās ir petrolejas lampu apgaismošana.

6. **Apdzīvoto vietu (māju) īpašnieki.** 1) Akmeņkalns — īpašn. Pēteris Bembris; 2) Alejas — īp. Edgars Gangnus; 3) Aptieka — īp. Flūģinu mantin.; 4) Avotiņi — īp. Otto Ķerselis; 5) Avotiņi — īp. Alfrēds Ozols; 6) Aleksandri — īp. Aleksandrs Butlers; 7) Aņši — īp. Ernests Aņše; 8) Bērzkalns — īp. Augusts Leitēns; 9) Birznieki — īp. Augusts Slaidiņš; 10) Birzmaļi — īp. Eduards Sināts; 11) Bulvāni — īp. Jānis Vīlups; 12) Ceriņi — īp. Kārlis Cepurītis; 13) Baltgaili — īp. Berta Šulmeisters; 14) Ozoliņi — īp. Milda Slaidiņš; 15) Dzintari — īp. Indriķis Augusts; 16) Kļaviņi — īp. Augusts Kibers; 17) Drusti — īp. Jāņa Titāna mantin.; 18) Drustu viesīgā b-ba — īp. Drustu viesīgā b-ba; 19) Drusti — īp. Drustu centrālā piensaimn. sab-ba; 20) Drustu pasta k. — īp. Pasta resors; 21) Vecdrustu neatsavināmā daļa — īp. Tekla un Helēna Halko; 22) Drustu S. K. vesel. kop. p. — īp. Tekla un Helēna Halko; 23) Dukūji — īp. Jānis Smalīkis; 24) Dārzkalns — īp. Jānis Šteinbergs; 25) Drusti — īp. Kārlis Godiņš; 26) Drusti — īp. Jānis Pogulis; 27) Drustu I p. pamatskola — īp. Drustu pag. sab-ba; 28) Drustu pag. nams — īp. Drustu pag. sab-ba; 29) Drustu II p. pamatskola — īp. Drustu pag. sab-ba; 30) Ezeriņi — īp. Pēteris Strēlnieks; 31) Ezerkalns — īp. Jūle Lācis; 32) Ezermaļi — īp. Jānis Vitants; 33) Jāņukalns — īp. Alise Amats; 34) Jukas — īp. Eduards Matvejs; 35) Kaktiņi — īp. Alfrēds Lauris; 36) Ķekava — īp. Pēteris Šīrons; 37) Kļavkalns — īp. Mārcis Kļaviņš; 38) Kliņķeni — īp. Kārlis Pogulis; 39) Kračava — īp. Indriķis Sproģis; 40) Kurpnieki — īp. Pēteris Lācis; 41) Ličmaļi — īp. Jānis Akmentiņš; 42) Līgstavas — īp. Pēteris Džindža; 43) Liepkalns — īp. Rūdolfs Bernāts; 44) Laivinieki — īp. Kārļa Ūdra mant.; 45) Māliņi — īp. Jānis Zariņš; 46) Mūrnieki — īp. Jāņa Krieka mant.; 47) Magaziņa — īp. Pāvils Šīrons; 48) Ozolkalns — īp. Pētera Ozola mantin.; 49) Ozolnieki — īp. Anna Ābols; 50) Paugas — īp. Kārlis Pogulis; 51) Priedītes — īp. Pēteris Priedīts; 52) Purgaili — īp. Kārlis Veiklis; 53) Purvmaļi — īp. Jānis Bloms; 54) Puriņi — īp. Jānis Plūme; 55) Ramani — īp. Pēteris Krams; 56) Salīnas — īp. Volde-mārs Āgars; 57) Sērmukšas — īp. Jānis Ozols; 58) Skujiņas — īp. Augusts Lācis; 59) Strautiņi — īp. Krišjānis Krams; 60) Saulieši — īp. Alvīne Muldiņš; 61) Štālmaņi — īp. Kārlis Štālmanis; 62) Upītes — īp. Jānis Zariņš; 63) Vecsērmukšas — īp. Karliņa Ezeriņš; 64) Vidīņi — īp. Jānis Valdmanis; 65) Viesturi — īp. Natālija Leimanis; 66) Vitoliņi — īp. Zelma Dravants; 67) Vitoli — īp. Pēteris Kriekis; 68) Zaļumi — īp. Pēteris Lācis;

69) Zvirgzdiņi — īp. Jānis Ivanovs; 70) Žvīguri — īp. Jānis Pauga; 71) Drusti — īp. Mašīnu kopliet. b-ba „Grauds“; 72) Noras — īp. Paulīne Veinbergs; 73) Drusti — īp. Artūrs Loze; 74) Drusti — īp. Minna Krievs; 75) Drustu mācītāja ferma — īp. Drustu ev.-lut. draudze; 76) Kalnciems — īp. Kārlis Barons; 77) Mieriņi — īp. Roberts Šulmeisters; 78) Niedrāji — īp. Pēteris Ozols.

#### 7. Tirdzniecības un rūpniecības iestādes.

Buřetes:

Drustu viesīgā b-bā, ekonoms A. Lācis, tlr. 15;

Pārtikas preču tirgotavas:

R. Šulmeistersa trg., tlr. 5;

Viesīgās b-bas trg., tlr. 15;

Koloniālpreču tirgotava, īp. V. Ganiņš, tlr. 93.

Frizētava, īp. L. Ceriņš.

Krejošanas punkts, īp. Piensaimn. s-ba „Pērļupe I“, tlr. 44.

Aptieka, īp. H. Flūģina mantinieki, tlr. 10.

8. **Dažādas ziņas.** Drustos atrodas bij. Vec-Drustu muižas centrs un Drustu viesīgās biedrības nams ar izrikojumu zāli un skatuvi.

Ciema tuvumā atrodas Gauja un Skolas, Brenkūža un Kroga ezeri.

Tūristu mītne Drustu viesīgās biedrības namā.

## 27. Dzērbene.

Dzērbenes ciems atrodas Cēsu apriņķa Dzērbenes pagastā.

1. **Vispārējs apskats.** Dzērbenes ciems nodibinājies sakarā ar Ieriku-Gulbenes dzelzceļa līnijas atklāšanu, pie kam visstraujāki tas attīstījies laikā no 1923. līdz 1930. g.

2. **Satiksmē** (attālumi). Dzērbenes ciems atrodas 3 km attālumā no Dzērbenes stacijas. Autobusa satiksme ar Vecpiebalgu tikai vasarā.

3. **Iedzīvotāji.** 1935. g. 665 iedzīvotāji, no kuriem 323 (48,57%) vīrieši un 342 (51,43%) sievietes. Pēc tautībām šie iedzīvotāji sadalās sekojošā kārtā: 651 (97,90%) latvietis, 4 (0,60%) lielkrieki, 3 (0,45%) žīdi, 3 (0,45%) poļi, 3 (0,45%) lietuvieši, 1 (0,15%) baltkrievs. Pavisam ciemā dzīvo 208 atsevišķas ģimenes.

4. **Valsts, pašvaldības un sabiedriskas iestādes.** Ciemā atrodas Dzērbenes pag. valde, Dzērbenes 6-kl. pamatskola, Valsts Dzērbenes 2 gad. lauksaimniec. skola, L. S. Kr. Dzērbenes nod. bērnu veselības kopšanas punkts, Dzērbenes ev.-lut. draudzes baznīca, L. L. K. Dzērbenes rajona agronoma birojs, Dzērbenes-Veselavas koppienotavas krejošanas punkts, Dzērbenes krājaizdevu sabiedrība.

5. **Apdzīvoto vietu (māju) skaits, raksturs un labiercības.** Ciemā atrodas 72 mājas (apdzīvotās vietas), no kurām 71 (98,61%) pieder latviešiem. No minētām mājām 6 (8,33%) ir ar vienu istabu (telpu), 17 (23,61%) divām, 17 (23,61%) tri-



Ciemi Cēsu apriņķī.

jām, 6 (8,33%) četrām, 7 (9,73%) piecām un 19 (26,30%) ar 6 un vairāk istabām.

28 (38,80%) māju iedzīvotāji dzēra mūdeni nem no akām, 24 (33,33%) no sūkiem, 6 (8,33%) no dabiskiem ūdens baseiniem, 1 (1,39%) no ūdensvada, bet 13 (18,06%) ūdeni piegādā citādā veidā.

Visās mājās ir petrolejas lampu apgaismošana.

6. **Apdzīvoto vietu (māju) īpašnieki.** 1) Zemzari — īpašn. Zelma Spunde; 2) Gaitiņi — īp. Helēna Damroze; 3) Ezeriņi — īp. Kārlis Mednis; 4) Aptieka — īp. Fricis Spunde; 5) Tautas nams — īp. Dzērbenes pag. pašvald.; 6) 6-kl. pamatskola — īp. Dzērbenes pag. pašvald.; 7) Pagasta nams — īp. Dzērbenes pag. pašvald.; 8) Nespējnieku nams — īp. Dzērbenes pag. pašvald.; 9) Berlīnes — īp. Eduards Liepa; 10) Valsts Dzērbenes lauksaimn. skola — īp. Izglītības ministrija; 11) Dzērbenes muižas neatsavin. daļa — īp. Šarlote Mīlens; 12) Lauksaimnieki — īp. Dzērbenes lauksaimn. b-ba; 13) Dzērbenes mācītājmuiža — īp. Dzērbenes ev.-lut. draudze; 14) Ievīnas — īp. Jūlijs Vecozols; 15) Meldri — īp. Kārlis Karnītis; 16) Purgāli — īp. Voldemārs Rozenšāls; 17) Ezerkalns — īp. Jānis Kerzums; 18) Dainas — īp. Dāvids Bērziņš; 19) Priedaine — īp. Eduards Irbe; 20) Silmači — īp. Kārlis Baltvilks; 21) Indras — Jānis Dzenis; 22) Zilēni — īp. Pēteris Dzedulis; 23) Spulgas — īp. Jānis Modriņš; 24) Viesturi — īp. Marta Biernis; 25) Pabērži — īp. Pēteris Šteinbergs; 26) Mauriņi — īp. Osvalds Kumisārs; 27) Sniedzītes — īp. Kārļa Riemera mantin.; 28) Krāces — īp. Rūdolfs Liepa; 29) Šķiltas — īp. Pēteris Užāns; 30) Vārpiņas — īp. Jānis Mālderis; 31) Purvciems — īp. Jānis Simsons; 32) Vārpa — īp. Marta Reika; 33) Dzirkstīņi — īp. Hermīne Bauers; 34) Kīrškalns — īp. Pēteris Deksnis; 35) Līčiņi — īp. Paulīne Dzedulis; 36) Dimanti — īp. Zelma Saukums; 37) Brieži — īp. Jēkabs Briedis; 38) Vilniši — īp. Roberts Vilips; 39) Dzērbenes muižas amatn. saimn. 29 F — īp. Pēteris Lādīte; 40) Lapiņas — īp. Kārlis Jankovičs; 41) Zvirgzdiņi Nr. 64 — īp. Jānis Bačkis; 42) Zāgētava — īp. Gustavs Zdanovskis; 43) Tireli — īp. Kārlis Grēda; 44) Zvaigznītes — īp. Kārlis Ārgulis; 45) Purvmaļi — īp. Marija Grēda; 46) Mežiņi — īp. Kristīna Rūķis; 47) Dzērbenes dzelz. stacija — īp. Satiksmes ministrija; 48) Jaunzemji — īp. Jūlijs Neilands; 49) Puriņi — īp. Ernesta Mitenberga mantin.; 50) Celmiņi — īp. Augusts Balodis; 51) Baložkalns — īp. Pēteris Balodis; 52) Kalnupi — īp. Eduards Barnaks; 53) Upītes — īp. Zanders Dzenis; 54) Gailiņi — īp. Pēteris Gailītis; 55) Vizbuli — īp. Pēteris Šparna; 56) Ataugas — īp. Ernests Auziņš; 57) Saknītes — īp. Elza Zariņš; 58) Lībieši — īp. Kārlis Radziņš; 59) Lazdiņi — īp. Eduarda Lazdiņa mantin.; 60) Lazdukalns — īp. Eduards Lazdiņš; 61) Vites — īp. Vilhelms Vite; 62) Pļaviņas — īp. Jānis Līnis; 63) Strazdiņi — īp. Alvīne Strazdiņš; 64) Karēli — īp. Jānis Gulbis; 65) Purmaļi — īp. Eduards Godiņš; 66) Līpiņas — īp. Otto Liepa; 67) Uplejas — īp. Pētera Mūsiņa mantin.; 68) Veikļi — īp. Hugo Veiklis; 69) Biedri — īp. Dzērbenes krājaizdevu sab-ba; 70) Vasarnieki — īp. Zelma Spunde; 71) Dravnieki — īp. Dzērbenes dravnieku b-ba; 72) Dīriku muižas zemes vienība — īp. Pasta-tēlegrafa dep-ts; 73) Rogas — īp. Kārlis Strazdiņš; 74) Kieģelnieki — īp. Jānis Suchanovs; 75) Pālēni —

īp. Pauļa Pālēna mantin.; 76) Jaunzemji — īp. Andrejs Jaunzems; 77) Dzērbenes māc. muižas amatniec. Nr. 44 — īp. Ernests Mednis; 78) Graudiņi — īp. Augusts Slaidiņš; 79) Dzērbenes muižas amatn. saimn. Nr. 38 F — īp. Jānis Āboliņš; 80) Dzērbenes muižas amatn. saimn. Nr. 37 F — īp. Eduards Ābele; 81) Dzērbenes muižas amatn. saimn. Nr. 84 F — īp. Pēteris Leģeris; 82) Dzērbenes muižas amatn. saimn. Nr. 82 Fa, 82 F — īp. Mežu departaments; 83) Viksnas — īp. Matilde Viksna; 84) Dzērbenes muižas amatn. saimn. Nr. 31 F — īp. Aleksandrs Kauls; 85) Dzērbenes muižas amatn. saimn. Nr. 33 F — īp. Eduards Plaudis; 86) Vanadzīņi — īp. Kristīne Plaudis; 87) Skujas — īp. Anna Matvejs; 88) Dzērbenes muižas amatn. saimn. Nr. 4 F — īp. Voldemārs Eglītis; 89) Zvirgzdiņi Nr. 9 — īp. Jūlijs Odziņš; 90) Jaundzintari — īp. Jānis Novermanis; 91) Dzērbenes māc. muižas amatn. saimn. Nr. 49 F — īp. Jānis Strazds; 92) Dzērbenes māc. muižas amatn. saimn. Nr. 50 F — īp. Miķelis Lembergs; 93) Dzērbenes māc. muižas amatn. saimn. Nr. 51 F — īp. Dāvids Avotiņš; 94) Dzērbenes māc. muižas amatn. saimn. Nr. 52 F — īp. Kārlis Seržants.

#### 7. Tirdzniecības un rūpniecības uzņēmumi.

II šķ. traktieris Lapiņās, īp. Kārlis Jankovičs, tlr. 56.

Krodzniecības veikals Biedros, īp. Otto Grasis, tlr. 26.

Bufetes:

Tautas namā, īp. Dzērbenes mednieku b-ba; Dzc. stacijā, nomn. Anna Kurpnieks.

Pārtikas preču tirgotava, īp. Pēteris Skrastīņš.

Koloniālpreču tirgotavas:

Mirdzas Krustiņš trg. Saknītēs; Eduarda Veides trg. Tautas namā, tlr. 48; Kārļa Pikais trg. Ataugās;

Jāņa Veitmaņa trg. Jaunzemjos, tlr. 84.

Rūdolfa Vitoliņa trg. Biedros, tlr. 11.

Galas un desu tirgotava Jaunzemjos, īp. Zigfrīds Neimanis.

Vīnu tirgotava Saknītēs, īp. Jānis Kauls, tlr. 29.

Frizētavas:

Elzas Skrastīņš friz.; Roberta Jiezēna friz., tlr. 44. Paulīnes Jēkabsons friz.

Kieģeļu cepļi Dzērbenes muižā, īp. Jānis Suchanovs.

Vilnas apstrādāšanas darbnīca Tireļos, īp. Kārlis Grēda, tlr. 80.

Koku zāgētava, īp. Gustavs Zdanovskis, tlr. 81.

Aptieka, prov. Fr. Spunde, tlr. 10.

8. **Dažādas ziņas.** Dzērbenē atrodas Dzērbenes bij. pilsmuižas centrs un bij. Mācītājmuižas centrs. Tāpat tur atrodas Dzērbenes krājaizdevu sabiedrības biedrības nams ar izrikojumu zāli un skatuvi.

Ciema tuvumā atrodas Vīcupe; Kapsētas, Āraišu, Mācītājmuižas un Šķesteru ezeri un Augstais kalns.

Tūristu apmetnes nav.

## 28. Ērgļi.

Ērgļu ciems atrodas Cēsu apriņķa Ērgļu pagastā.

1. **Vispārējs apskats.** Ērgļu ciems izveidojies 1931. gadā, sakarā ar vairāku ievērojamu satiksmes ceļu krustojanos un amatniecības saimniecību iedalīšanu.

2. **Satiksmē (attālumi).** Ciems atrodas 2 km no pag. nama un 32 km no Pļaviņu dzelz. stacijas. Ir autobusa satiksme ar Kokneses staciju un Rīgu, ar pietātni ciemā centrā. Apm. 1937. g. būs rēgulāra satiksme pa jauno dzelzceļa līniju Rīga-Ērgļi-Madona. Ērgļu dzc. stacija būs pie paša ciema — muižas galā.

3. **Iedzīvoāji.** 1935. g. 331 iedzīvotājs, no kuriem 162 (48,94%) vīrieši un 169 (51,06%) sievietes. Pēc tautības šie iedzīvotāji sadalās sekojošā kārtā: 304 (91,84%) latvieši, 22 (6,05%) židi, 5 (1,51%) pārējie un nezin. tautības. Pavisam ciemā dzīvo 103 atsevišķas ģimenes.

4. **Valsts, pašvaldības un sabiedriskas iestādes.** Ciemā atrodas policija, pasts, skola, L. S. Krusta slimnīca, ev.-lut. baznīca, pareizticīgo baznīca, Madonas 3. iec. mežniecība, kocienotava, ugunsapdrošināšanas un krājaizdevu sabiedrības, L. S. Krusta veselības kopšanas punkts un Latv. lauks. kameras darba birojs.

5. **Apdzīvoto vietu (māju) skaits, raksturs un labiercības.** Ciemā atrodas 49 mājas (apdzīvotās vietas), no kurām 47 (95,92%) pieder latviešiem. No minētām mājām 12 (24,40%) ir ar vienu istabu (telpu), 7 (14,20%) divām, 6 (12,24%) trijām, 8 (16,33%) četrām, 4 (8,16%) piecām un 12 (24,40%) ar 6 un vairāk istabām.

29 (59,18%) māju iedzīvotāji dzēramo ūdeni ņem no akām, 7 (14,20%) no sūkņiem, 1 (2,04%) no dabiskiem ūdens baseiniem, 2 (4,08%) no ūdensvada, bet 10 (20,41%) ūdeni piegādā citādā veidā.

17 (34,60%) mājās ir petrolejas lampu apgaismošana, bet 32 (65,31%) — elektriska.

6. **Apdzīvoto vietu (māju) īpašnieki.** 1) Aizvēji — īpašn. Augenberga mantin.; 2) Apbūves gabals — īp. Olga Ozoliņš; 3) Apbūves gabals — īp. Antons Bērziņš; 4) Apbūves gabals — īp. Ernests Hertmanis; 5) Apbūves gabals — īp. Jānis Iraids; 6) Apbūves gabals — īp. Jānis Iraids; 7) Apsītes — īp. Apsīša mantin.; 8) Atpūta — īp. Ērgļu pag. sab-ba; 9) Baltiņi — īp. Augusts Baltiņš; 10) Briežkalni — īp. Karlīne Meklers; 11) Dārznieki — īp. Bērtulis Ozoliņš; 12) Elektriķi — īp. A. S. K. Eglītis un b-dri; 13) Graudiņi — īp. Pēteris Bākulis; 14) Grāvmāļi — īp. Vilhelms Stepanovičs; 15) Bebrīņi — īp. Lata Tālmanis; 16) Imantas — īp. Edgars Krievāns; 17) Indrāni — īp. Kārlis Šmits; 18) Jaun-Ninēni — īp. Jānis Martinsons; 19) Kalēji — īp. Pēteris Mikelsons; 20) Kļaviņi — īp. Emīlija Upmalis; 21) Klētskalni — īp. Jēkabs Upmalis; 22) Krievkalnu skola — īp. Ērgļu pag. sab-ba; 23) Krīvi — īp. Kārlis Zeltiņš; 24) Krogļejas — īp. Kārlis Purviņš; 25) Krustkalni — īp. Antons Braķis; 26) Kumelītes — īp. Olga Zikmanis; 27) Kurpnieki — īp. Andrejs Mikelsons; 28) Lauksaimnieki — īp. Ērgļu lopkop. b-ba; 29) Mācītāja ferma — īp. Ērgļu ev.-lut. draudze; 30) Mālkalni — īp. Kārlis Blaumanis; 31) Muižnieki — īp. Kārlis Bāliņš; 32) Mežniecība — īp. Mežu departaments; 33) Ninēni — īp. Augusts

Lasmanis; 34) Paparde — īp. Marija Brods un Biruta Meijers; 35) Pasta kantoris — īp. Satiksmes ministrija; 36) Pļieņi — īp. Marija Brods un Pēteris Meijers; 37) Pukulejas — īp. Jānis Dzenīts; 38) Pulsi — īp. Ērgļu pag. sab-ba; 39) Priedītes — īp. Kārlis Priedītis; 40) Ratakalns — īp. A. S. K. Eglītis un b-dri; 41) Riekstiņi — īp. Emīlija Lasmanis; 42) Rogas — īp. Valsts zemes banka; 43) Rožkalni — īp. Valdis Burkēvičs; 44) Rudziši — īp. Roberts Rudzītis; 45) Slidiņas — īp. Jānis Stūre; 46) Smiltāji — īp. Roberts Kallašs; 47) Staļi — īp. Baloža mant.; 48) Upsalas — īp. Ernests Depše; 49) Veterinārmāja — īp. Veterinārā pārvalde; 50) Vidīņi — īp. Bērtulis Ozoliņš; 51) Zāgeri — īp. Pēteris Akmentiņš; 52) Ziedi — īp. Ērgļu piensaimn. sab-ba; 53) Ziemeļi — īp. Jānis Lācis; 54) Zilītes — īp. Augusts Rozenfelds; 55) Naudaskalni — īp. Ērgļu krājaizdevu sabiedr.; 56) Magaziņa — īp. Valsts zemju fonds.

### 7. Tirdzniecības un rūpniecības uzņēmumi.

**Bufetes:**

Atpūtā, īp. A. Niedra, tlr. 46;

Izglītības b-bas namā, tlr. 24.

**Koloniālpreču tirgotava un maiznīca** Klētskalnā, īp. Izraels Urovičs, tlr. 4.

**Koloniālpreču tirgotavas:**

Almas Kristapsons trg. Atpūtā, tlr. 45;

Pētera Meklera trg. Briežkalnos, tlr. 13.

**Desu un gaļas tirgotava** Briežkalnos, īp. Voldemārs Liepiņš, tlr. 13.

**Vīnu tirgotava** Briežkalnos, īp. Pēteris Meklers, tlr. 13.

**Frizētavas:**

Ziemeļos, īp. Voldemārs Kauliņš;

Krogļejas, īp. Otilija Elberts.

**Ūdens dzirnavas un elektriskā spēkstacija,** īp. sab-ba „Ērgļu rūpniecība K. Eglītis un biedri“, tlr. 52.

**Pienotava** Ziedos, īp. Ērgļu-Jumurdas piensaimnieku sab-ba, tlr. 22.

**Mēchaniska darbnīca** Briežkalnā, īp. Voldemārs Saulītis.

**Apotieka,** īp. Olga Zikmanis, tlr. 3.

8. **Dažādas ziņas.** Ciemā atrodas bij. Ērgļu muižas centrs.

Turpat atrodas Ērgļu Skansteskalns un Ordeņa pilsdrupas. Tuvējos kapos — rakstnieka Rūdolfa Blaumaņa piemiekls.

Tūristu apmetne Kurpniekos, pārz. Andrējs Mikelsons, tlr. 50.

## 29. Ieriķi.

Ieriķu ciems atrodas Cēsu apriņķa Draubešu pagastā.

1. **Vispārējs apskats.** Ieriķu ciems izveidojies pateicoties svarīgajam Ieriķu dzelzceļu mezglam, kā arī sakarā ar Ieriķu muižas zemes sadalīšanu amatnieku saimniecību un apbūves gabalos.

2. **Satiksmē (attālumi).** Ieriķu ciems atrodas 8 km no pag. nama, pie Ieriķu dzelzceļa stacijas.

3. **Iedzīvotāji.** 1935. g. 369 iedzīvotāji, no kuriem 170 (46,07%) vīrieši un 199 (53,93%) sievietes. Pēc tautībām šie iedzīvotāji sadalās sekojošā kārtā: 348 (94,31%) latvieši, 7 (1,90%) poļi, 6 (1,63%) lielkrievi, 4 (1,08%) igauņi, 2 (0,54%) vācieši, 1 (0,27%) žids, 1 (0,27%) baltkrievs. Pavisam ciemā dzīvo 129 atsevišķas ģimenes.

4. **Valsts, pašvaldības un sabiedriskas iestādes.** Ciemā atrodas pasts un Līgatnes piensaimn. sab-bas krejošanas punkts.

5. **Apdzīvoto vietu (māju) skaits, raksturs un labiercības.** Ciemā atrodas 61 māja (apdzīvotās vietas), no kurām 59 (96,72%) pieder latviešiem. No minētām mājām 4 (6,56%) ir ar vienu istabu (telpu), 15 (24,59%) divām, 11 (18,03%) trijām, 10 (16,39%) četrām, 7 (11,48%) piecām, 13 (21,31%) ar 6 un vairāk istabām un 1 (1,64%) ar nezināmu istabu skaitu.

30 (49,18%) māju iedzīvotāji dzeramo ūdeni ņem no akām, 5 (8,20%) no sūkņiem, 15 (24,59%) no dabiskiem ūdens baseiniem, 5 (8,20%) no ūdensvada, bet 6 (9,83%) ūdeni piegādā citādā veidā.

32 (52,46%) mājās ir petrolejas lampu apgaismošana, bet 29 (47,54%) — elektriska.

6. **Apdzīvoto vietu (māju) īpašnieki.** 1) Dzin-tari — īpašn. Jānis Bambis; 2) Upkalns — īp. Jānis Cipulis; 3) Oliņas — īp. Anna Rāks; 4) Noriņas — īp. Jānis Kalniņš; 5) Bērziņi — īp. Jānis Bērziņš; 6) Upešļi — īp. Jānis Petrovs; 7) Miglas — īp. Kārlis Miglis; 8) Paeglītes — īp. Mārča Eglītes mantin.; 9) Ozolkalns — īp. Jānis Ozols; 10) Līvkalns — īp. Jānis Līvs; 11) Ieriķu dzirnavas — īp. Jorgis Ziemelis; 12) Ieriķu biškopības b-ba — īp. Ieriķu biškop. b-ba; 13) Brīvkalns — īp. Jānis Gipslis; 14) Priedes māja — īp. Artūrs Priede; 15) Enzeliņa māja — īp. Dāvis Enzeliņš; 16) Zariņa māja — īp. Augusts Zariņš; 17) Andersoni — īp. Kārlis Andersons; 18) Ausekli — īp. Jānis Dubults; 19) Skujiņas — īp. Jāņa Skujiņa mantin.; 20) Mūrnieki — īp. Roberts Mūrnieks; 21) Ieriķu aptieka — īp. Teodors Briedis; 22) Lindes māja — īp. B. Lindes mant.; 23) Galviņa māja — īp. Eduards Galviņš; 24) Grūbas — īp. Jāņa Grūbas mant.; 25) Kārklīņa māja — īp. Krišjānis Aās; 26) Amatn. gab. Nr. 31F — īp. Annas Misiņš mantin.; 27) Lakkas māja — īp. Pēteris Lakkas mantin.; 28) Mežmaļi — īp. Jānis Eglīte; 29) Krastiņa māja — īp. Vilis Krastiņš; 30) Saulītes — īp. Jānis Salmiņš; 31) Upmaļi — īp. Augusta Stelberga mantin.; 32) Austrumi — īp. Eduards Eglīte; 33) Teteri — īp. Mārtiņš Teteris; 34) Ieriķu kultūrsaimn. krājaizdevu sab-ba — īp. Sabiedrība; 35) Ruskas māja — īp. P. Ruskas mant.; 36) Apbūves gab. Nr. 46F — īp. Jānis Grinblats; 37) Apbūves gab. 47F — īp. Eduards Krūmiņš; 38) Apbūves gab. Nr. 48F — īp. Oskars Annens; 39) Apbūves gab. Nr. 49F — īp. Vilhelms Puriņš; 40) Apbūves gab. Nr. 52F — īp. Jānis Smurģis; 41) Apbūves gab. Nr. 57F — īp. Marija Rubis; 42) Apbūves gab. Nr. 58F — īp. Marija Nukis; 43) Apbūves gab. Nr. 60F — īp. Eduards Miežis; 44) Apbūves gab. Nr. 64F — īp. Jānis Tikans; 45) Apbūves gab. Nr. 68F — īp. Roberts Kalve; 46) Apbūves gab. Nr. 71F — īp. Oskars Zāliete; 47) Apbūves gab. Nr. 76 — īp. Kārlis Nordštrands; 48) Apbūves gab. Nr. 77 — īp. Zelma Meijāts; 49) Ieriķu m. centrs — īp. Hedviga Freijs; 50) Jansona māja — īp. Pēteris Jansons; 51) Brauera māja — īp. Oto Brauers; 52) Balo-

ža māja — īp. Pēteris Balodis; 53) Mariņkalns — īp. Teodors Briedis; 54) Mariņkalns — īp. Jānis Eglīte; 54) Plūmes māja — īp. Kārlis Plūme; 55) Apbūves gab. Nr. 22 — īp. Alberts Dubults; 56) Pasta kantoris — īp. Pasta-tēlegr. depart.; 57) Indes — īp. Jānis Dubults; 58) Apbūves gab. Nr. 45F — īp. Kārlis Kalniņš; 59) Apbūves gab. Nr. 50 — īp. Kārlis Rechtsprechers; 60) Apbūves gab. Nr. 51F — īp. Hermans Škilsts; 61) Apbūves gab. Nr. 53F — īp. Alberts Pavasaris; 62) Apbūves gab. Nr. 54F — īp. Alberts Reiziņš; 63) Apbūves gab. Nr. 55F — īp. Jānis Valainis; 64) Apbūves gab. Nr. 56F — īp. Kārlis Sviķis; 65) Apbūves gab. Nr. 59F — īp. Pēteris Jansons; 66) Apbūves gab. Nr. 61F — īp. Arvids Buševičs; 67) Apbūves gab. Nr. 62F — īp. Augusts Jumīķis; 68) Apbūves gab. Nr. 63F — īp. Jānis Frišs; 69) Apbūves gab. Nr. 65F — īp. Marija Bernatoss; 70) Apbūves gab. Nr. 66F — īp. Alfrēds Frišs; 71) Apbūves gab. Nr. 67F — īp. Kristaps Švalkovskis; 72) Apbūves gab. Nr. 69F — īp. Alfrēds Zaķis; 73) Apbūves gab. Nr. 70F — īp. Mārtiņš Deičmanis; 74) Apbūves gab. Nr. 72F — īp. Eduards Neimanis; 75) Apbūves gab. Nr. 73F — īp. Fridrihs Heisels; 76) Apbūves gab. Nr. 74F — īp. Vilhelms Poselts; 77) Apbūves gab. Nr. 75F — īp. Augustine Annens; 78) Jansona māja — īp. Jānis Jansons; 79) Gubāta māja — īp. Anna Gubāts.

### 7. Tirdzniecības un rūpniecības uzņēmumi.

Bufetes:

Brīvprātīgo ugunsdzēsēju b-bā;

Mednieku b-bā;

Dzc. stacijā, ekonoms E. Krūmiņš.

Pārtikas un koloniālpreču tirgotavas:

A. Baloža trg., tlr. 37;

A. Unglenieka trg., tlr. 55;

Alvīnes Zvirbulis trg., tlr. 8.

Galvas tirgotava, īp. A. Grūbe, tlr. 52.

Degvīna un vīnu tirgotava, īp. Artūrs Priede.

Frizētavas:

Almas Cielēns friz.;

Dzirnavas ar elektrisko spēkstaciju, īp. Jorgis Ziemelis, tlr. 24.

Aptieka, īp. Teodors Briedis, tlr. 22.

8. **Dažādas ziņas.** Ieriķu ciemā atrodas bij. Ieriķu muižas centrs.

Tūristu mitne Tammaņos, prz. J. Eglīte.

## 30. Jaunpiebalga.

**Jaunpiebalgas** ciems atrodas Cēsu apriņķa Jaunpiebalgas pagastā.

1. **Vispārējs apskats.** Jaunpiebalgas ciema izcelšanās vedama sakarā ar 1922. gadā izdarīto bij. Jaunpiebalgas muižas sadalīšanu amatniecību saimniecībās un sīksaimniecībās.

2. **Satiksme** (attālumi). Jaunpiebalgas ciems atrodas 7 km no pag. nama un 3 km no tuvākās dzc. stacijas Piebalgas.

3. **Iedzīvotāji.** 1935. g. 788 iedzīvotāji, no kuriem 381 (48,35%) vīrieši un 407 (51,65%) sievietes.

Pēc tautībām šie iedzīvotāji sadalās sekojošā kārtā: 767 (97,34%) latvieši, 10 (1,27%) žīdi, 4 (0,50%) liekrieivi, 4 (0,50%) poļi, 1 (0,13%) vācietis, 1 (0,13%) baltkrievs un 1 (0,13%) nežin. taut. Pavisam ciemā dzīvo 203 atsevišķas ģimenes.

4. Valsts, pašvaldības un sabiedriskas iestādes. Ciemā atrodas policija, rajona ārsts, aptieka, mežniecība un pienotava.

5. Apdzīvoto vietu (māju) skaits, raksturs un labierīcības. Ciemā atrodas 130 mājas (apdzīvotās vietas), no kurām 129 (99,23%) pieder latviešiem. No minētām mājām 20 (15,38%) ir ar vienu istabu (telpu), 18 (13,85%) divām, 28 (21,54%) trijām, 34 (26,15%) četrām, 13 (10%) piecām un 17 (13,05%) ar 6 un vairāk istabām.

60 (46,15%) māju iedzīvotāji dzēra mūdeni ņem no akām, 44 (33,85%) no sūkņiem, 13 (10%) no dabiskiem ūdens baseiniem, 4 (3,08%) no ūdensvada, bet 9 (6,92%) ūdeni piegādā citādā veidā.

124 (95,38%) mājās ir petrolejas lampu apgaismošana, 5 (3,85%) elektriska, bet 1 (0,77%) mājā apgaismošanas veids nav noskaidrots.

6. Apdzīvoto vietu (māju) īpašnieki. 1) Baznīckalns — īpašn. Antons Lūsis; 2) Ceplakalns — īp. Pēteris Priedītis; 3) Variņi I mežsarga m. — īp. Zemkopības ministrija; 4) Sila Krūzes — īp. Pēteris Kīķeris; 5) Dārza Krūzes — īp. Jānis Stāle; 6) Avotiņu Krūzes — īp. Hermanis Mūrnieks; 7) Jaun-Krūzes — īp. Roberts Liepiņš; 8) Tīrum-Krūzes — īp. Pēteris Mūrnieks; 9) Laimiņi — īp. Kārlis Šķesteris; 10) Muižas krogs — īp. Marta Dzinējs; 11) Kalna-Līcenes — īp. Augusts Upens; 12) Maz-Rītiņi — īp. Augusts Damroze; 13) Kļaviņi — īp. Pēteris Ērglis; 14) Saulgrieži — īp. Milda Freimanis; 15) Priednieki — īp. Jānis Kuplis; 16) Jaun-Rudgalvji — īp. Jānis Brūveris; 17) Meža-Rudgalvji — īp. Pēteris Titāns; 18) Sila-Rudgalvji — īp. Pēteris Priedītis; 19) Maz-Rudgalvji — īp. Otto Burka; 20) Vidus-Rudgalvji — īp. Jānis Gulbis; 21) Upes-Rudgalvji — īp. Jānis Ganiņš; 22) Rudgalvji — īp. Voldemārs Balodis; 23) Mežmalī — īp. Mārtiņš Stumbiņš; 24) Saulgoži — īp. Artūrs Dulbe; 25) Saulieši — īp. Antons Kīķeris; 26) Lauska — īp. Pēteris Odziņš; 27) Vec-Lauska — īp. Augusts Viesis; 28) Līčupi — īp. Augusts Mišņš; 29) Lejas-Līčupi — īp. Kārlis Gulbis; 30) Kalna-Līčupi — īp. Jānis Prīsis; 31) Malas-Līčupi — īp. Jānis Vanags; 32) Kalna-Kaņepi — īp. Hermanis Šāvējs; 33) Strautiņi — īp. Jānis Lācis; 34) Upes-Viņki — īp. Pēteris Ieriķis; 35) Mežavīņki — īp. Marija Niklass; 36) Imanti — īp. Pēteris Papēdis; 37) Podnieki — īp. Dāvis Lārmanis; 38) Virdes — īp. Jānis Lobītis; 39) Kameni — īp. Antons Cīrulis; 40) Amatnieki — īp. Pēteris Šāvējs; 41) Ozoliņi — īp. Jānis Ozoliņš; 42) Stūrīši — īp. Antons Skara; 43) Gavilkalns — īp. Kaimiņa mantinieki; 44) Maz-Purviņi — īp. Rūdolfs Kriķis; 45) Cepla Variņi — īp. Kalniņa mantinieki; 46) Mežciems — īp. Jānis Bite; 47) Celmal-Krūzes — īp. Mozus Grasis; 48) Dzintari — īp. Jānis Dzirkalns; 49) Celmiņi — īp. Ošiņa mantin.; 50) Ārsta māja — īp. Jaunpiebalgas pag. pašv.; 51) Draudzes skola — īp. Jaunpiebalgas pag. pašv.; 52) Ērgelnieka māja — īp. Jaunpiebalgas ev.-lut. dr.; 53) Lejas-Garauši — īp. Miesnieka mantin.; 54) Kalna Garauši — īp. Emīlija Valjnieks; 55) Vec-Garauši — īp. Kalniņa mantin.; 56) Maz-Garauši — īp. Andrējs Līcis; 57) Lejas-

Gaujas — īp. Jānis Dzinējs; 58) Kalna Gaujas — īp. Pēteris Sudrabs; 59) Vec-Gaujas — īp. Hermanis Zāgeris; 60) Gaujaskrasti — īp. Pēteris Krievups; 61) Pienotava „Gaujmalā” — īp. Jaunpiebalgas Piensaimn. sab-ba; 62) Strautmalī — īp. Anzelmīna Būmanis; 63) Jaun-Strupiņi — īp. Anna Apsītis; 64) Druvnieki — īp. Marta Ducens; 65) Tīrumkalns — īp. Pēteris Ieviņš; 66) Jaun-Viņki — īp. Pēteris Miesnieks; 67) Vec-Strupiņi — īp. Kārlis Šinka; 68) Kalna Strupiņi — īp. Marta Jaunups; 69) Lejas-Strupiņi — īp. Pēteris Vimba; 70) Miertiesā — īp. Tieslietu ministrija; 71) Gaitnieki — īp. Jaunpiebalgas pag. pašvald.; 72) Kultūras b-bas n. — īp. Jaunpiebalgas Kultūras b-ba; 73) Krasta Līči — īp. Kārlis Bika; 74) Kalna Krūmāji — īp. Augusts Lācis; 75) Kalna Līči — īp. Zamariša mantin.; 76) Mācītāja māja — īp. Jaunpiebalgas ev.-lut. dr.; 77) Vec-Tenclavas — īp. Jēkabs Kalniņš; 78) Lejas-Tenclavas — īp. Pēteris Brūveris; 79) Kalna-Tenclavas — īp. Nedēļa mantin.; 80) Kalna-Nedēļas — īp. Pēteris Ābelnieks; 81) Lejas-Nedēļas — īp. Antons Knāķis; 82) Normāli — īp. Marija Medvedis; 83) Jaun-Naudēļi — īp. Kārlis Venteris; 84) Vec-Naudēļi — īp. Liene Venteris; 85) Kalna-Naudēļi — īp. Pabērza mantin.; 86) Lejas-Naudēļi — īp. Liene Ieviņš; 87) Liel-Naudēļi — īp. Augusts Veidemanis; 88) Maz-Naudēļi — īp. Jānis Gateris; 89) Oļļejas — īp. Kārlis Pakūlis; 90) Oļļukalns — īp. Antons Baltiņš; 91) Jaun-Gaujas — īp. Pēteris Mednis; 92) Stacija Piebalga — īp. Satiksmes ministrija; 93) Plienkalns — īp. Emīls Kriķis; 94) Priednieki — īp. Pēteris Uķis; 95) Pūliņi — īp. Otilija Aplociņš; 96) Akmentiņi — īp. Ādams Raksts; 97) Bērzkalns — īp. Pēteris Plinka; 98) Kalna-Rudgalvji — īp. Pēteris Dulbe; 99) Lejas-Rudgalvji — īp. Berta Bišeris; 100) Purva-Rudgalvji — īp. Pēteris Kalnups; 101) Gaujas-Rudgalvji — īp. Mīkēlis Kuže; 102) Vec-Rudgalvji — īp. Anna Lapiņš; 103) Rudziši — īp. Rūdolfs Rudzītis; 104) Siliņi — īp. Pēteris Gūts; 105) Skoliņa — īp. Teodors Rusovs; 106) Dzirnavas — īp. Jānis Vitants; 107) Zaļuma-Skubiņi — īp. Jānis Sproga; 108) Birzmalī — īp. Anna Ieviņš; 109) Ozoli — īp. Pēteris Ozols; 110) Liel-Rudgalvji — īp. Lapiņa mant.; 111) Elksniši — īp. Marija Tavors; 112) Jaun-Garauši — īp. Jānis Tavors; 113) Krūzes — īp. Jēkabs Tavors; 114) Jaunkalns — īp. Pēteris Ieviņš; 115) Dzintari — īp. Jānis Mīkelsons.

#### 7. Tirdzniecības un rūpniecības uzņēmumi.

Krodzniecības veikali:

Kultūras b-bas namā, īp. Tenis Salzīrnis, tlr. 45;  
Kalnagaraušos, īp. Alberts Antons, tlr. 122;  
Lejasgaraušos, īp. Lizete Gulbis;  
Strautmalos, īp. Marija Sabuls.

Bu fetes:

Dzc. stacijā, nomn. Anna Kurpnieks, tlr. 5.

Pārtikas preču tirgotavas:

Jāņa Jozepa trg., tlr. 145;  
Matildes Antons trg. Kalnagaraušos, tlr. 122;  
Hermana Šāvēja trg. Kalnakaņepēs, tlr. 76.

Koloniālpreču tirgotava Ozolos, īp. Jānis Jozeps.

Gaļas tirgotava Strautmalos, īp. Jānis Sabuls.

Degvīna un vīnu tirgotava Ozolos, īp. Jānis Jozeps.

Gatavu apģērbu un pārtikas preču tirgotava Priedniekos, īp. J. Kuplis, tlr. 94.

Ādu tirgotava Vectenclavās, īp. Jānis Škerbergs, tlr. 137.

Frizētavas:

Priedniekos, īp. Klāra Klaviņš;  
Kalnagarausos, īp. Vilis Mažeiks.

Dzīrnavas, īp. Jānis Vittands, tlr. 43.

Pienotava, īp. Jaunpiebalgas piensaimn. s-ba „Gaujmala“, tlr. Jaunpiebalga 24.

Aptieka, īp. Dr. Jānis Liepiņš, tlr. 44.

8. **Dažādas ziņas.** Ciemā atrodās bij. Jaunpiebalgas muižas centrs un biedrības nams ar izrikojumu zāli un skatuvi. Tuvumā Gauja. Tūristu apmetnes nav.

## 31. Lizums.

Lizuma ciems atrodas Cēsu apriņķa Lizuma pagastā.

1. **Vispārējs apskats.** Lizuma ciems sācis veidoties Lizuma stacijas apkārtnē sakarā ar jauniedalītām amatnieku saimniecībām un apbūves gabaliem.

2. **Satiksme** (attālumi). Lizuma ciems atrodas pie Lizuma dzelzceļa stacijas. Ciemam ir autobusa satiksme ar Lejasciema pilsētu, piestātne pie Lizuma stacijas.

3. **Iedzīvotāji.** 1935. g. 381 iedzīvotājs, no kuriem 176 (46,19%) vīrieši un 205 (53,81%) sievietes. Pēc tautībām šie iedzīvotāji sadalās sekojošā kārtā: 369 (96,88%) latvieši, 9 (2,37%) lielkrievi, 1 (0,26%) žīds, 1 (0,26%) vācietis, 1 (0,26%) polis. Pavisam ciemā dzīvo 121 atsevišķa ģimene.

4. **Valsts, pašvaldības un sabiedriskas iestādes.** Ciemā atrodas pag. valde, policija, pasts, pamatskola, krejotava.

5. **Apdzīvoto vietu (māju) skaits, raksturs un laberības.** Ciemā atrodas 54 mājas (apdzīvotās vietas), no kurām 47 (87,04%) pieder latviešiem. Minēto māju starpā 9 (16,67%) ir ar vienu istabu (telpu), 5 (9,26%) divām, 17 (31,48%) trijām, 6 (11,11%) četrām, 5 (9,26%) piecām un 12 (22,22%) ar 6 un vairāk istabām.

35 (64,82%) māju iedzīvotāji dzēra mo ūdeni ņem no akām, 13 (24,07%) no sūkņiem, bet 6 (11,11%) ūdeni piegādā citādā veidā.

Visās mājās ir petrolejas lampu apgaismošana.

6. **Apdzīvoto vietu (māju) īpašnieki.** 1) Lizuma stacija — īpašn. Satiksmes ministrija; 2) Lizuma pag. nams — īp. Lizuma pag. pašvaldība; 3) Rožkalni — īp. Roberts Pērkonis; 4) Pīti — īp. Ernests Laivenieks; 5) Grāvīši — īp. Kārlis un Jānis Traidāši; 6) Bērziņi — īp. Pēteris Bērzkalns; 7) Kalniņi — īp. Eduards Bumburs; 8) Ozolkalni — īp. Berta Berkolds; 9) Vasarnīcas — īp. Jānis Sproģis; 10) Dārznieki — īp. Kārlis Kungs; 11) Jaunkalniņi — īp. Otto Gusts; 12) Lazdiņi — īp. Jānis Jaunzēmis; 13) Krūmiņi — īp. Otto Sālijums; 14) Keņģi — īp. Antons Sebris;

15) Sauleskalns — īp. Aleksandrs Laucis; 16) Saulstūri — īp. Aleksandrs Laucis; 17) Rutki — īp. Rūdolfs Rutkis; 18) Ziemeļi — īp. Jānis Dārznieks; 19) Apsītes — īp. Arvīds Ulasts; 20) Stepiņkalns — īp. Jānis Lauskis; 21) Saulieši — īp. Marta Klaviņš; 22) Lizuma neatsav. daļa — īp. Heinrichs Volfs; 23) Lizuma pils — īp. Lizuma pag. pašvaldība; 24) Velēnas piens. sab-bas Lizuma krejoš. punkts — īp. Velēnas piensaimnieku sab-ba; 25) Ozoli — īp. Kārlis Augulis; 26) Smiltņieki — īp. Jānis Pinka; 27) Gaitnieki — īp. Lizuma pag. pašvaldība; 28) Lizuma p.-t. kantoris — īp. Satiksmes ministrija; 29) Klavi — īp. Milda Lielpēteris; 30) Jaunozoli — īp. Otto Upatnieks; 31) Dzīrnaukalns — īp. Otto Zvaigznītis; 32) Paegles — īp. Alfrēds Paeglis; 33) Pamatī — īp. Elza Šūpulis; 34) Kokzāģētava — īp. Lūcija Zvaigzne; 35) Lizuma aizsargu nams — īp. Iekšlietu ministrija.

### 7. Tirdzniecības un rūpniecības uzņēmumi.

Bufete dzc. stacijā, nomn. Marta Lūsis.

Pārtikas un koloniālpredču tirgotavas:

Alfreda Paegļa trg., tlr. 26;  
Zelmas Sālijums trg., tlr. 11;  
Emīlijas Martinsons trg., tlr. 22.

Maiznīca, īp. Eduards Lanskis.

Gaļas un desu tirgotava, īp. Fricis Siliņš.

Lauksaimniecības ražojumu tirgotava, īp. Alfrēds Paeglis, tlr. 26.

Degvīna un vīnu tirgotavas:

Ernesta Upatnieka trg., tlr. 3;  
Cēzara Pērkoņa trg., Aizsargu namā, tlr. 53.

Velosipēdu un lauksaimniecības mašīnu trg., Saulstūros, īp. Aleksandrs Laucis, tlr. 35.

Frizētava dzc. stacijā, īp. Austrā Sebežs.

Latola punkts, īp. Akc. sab. „Apekol“.

Spirta dedzinātava, īp. Heinrichs Volfs un b-dri, tlr. 19.

Kokzāģētava, īp. Lūcija Zvaigzne, tlr. 9.

Pienotava, īp. Lizuma piensaimn. sab-ba.

8. **Dažādas ziņas.** Pie ciema atrodas bij. Lizuma muižas centrs.

Ciemā atrodas aizsargu nams ar izrikojumu zāli un skatuvi.

Gauja 6 km. Lizuma pilskalns 3 km. Tūristu apmetne ciema tuvumā, Stopānos, prz. O. Jaunzēms.

## 32. Ranka.

Rankas ciems atrodas Cēsu apriņķa Rankas pagastā.

1. **Vispārējs apskats.** Rankas ciems sācis izveidoties reizē ar agrārreformas izvešanas darbiem (pēc 1920. g.), kad vietējais muižas centrs sadalīts apbūves gabalos. Tāpat 1933. gadā apbūves gabalos sadalīts Rankas lauks. biedrības īpašums.

2. **Satiksme** (attālumi). Tuvākā dzelzceļa stacija Ranka — 6 km.

3. **Iedzīvotāji.** 1935. g. 334 iedzīvotāji, no kuriem 122 (36,53%) vīrieši un 212 (63,47%) sievietes. Pēc tautībām šie iedzīvotāji sadalās sekojošā kārtā: 331 (99,10%) latvietis, 2 (0,00%) lietuvieši, 1 (0,30%) lielkrievs. Pavisam ciemā dzīvo 96 atsevišķas ģimenes.

4. **Valsts, pašvaldības un sabiedriskas iestādes.** Ciemā atrodas pag. valde, pagasta vec. policijas kārtībnieks, pasts, Rankas valsts mājturības skola, mežniecība un Rankas piensaimnieku sab-ba.

5. **Apdzīvoto vietu (māju) skaits, raksturs un labierīcības.** Ciemā atrodas 50 mājas (apdzīvotās vietas), kas visas pieder latviešiem. No minētām mājām 5 (10,00%) ir ar vienu istabu (telpu), 8 (16,00%) divām, 10 (20,00%) trijām, 4 (8,00%) četrām un 7 (14,00%) piecām un 16 (32,00%) ar 6 un vairāk istabām.

31 (62,00%) māju iedzīvotāji dzēramo ūdeni ņem no akām, 10 (20,00%) no sūkņiem, 4 (8,00%) no ūdens vada, bet 5 (10,00%) ūdeni piegādā citādā veidā.

49 (98,00%) mājās ir petrolejas lampu apgaismošana, bet 1 (2,00%) — elektriska.

6. **Apdzīvoto vietu (māju) īpašnieki.** 1) Apbūves gabals Nr. 1 — īpašn. Eduārds Dūzelis; 2) Alfa — īp. Rankas piensaimn. sab-ba; 3) Alus darītava — īp. Mārtiņš Bergmanis; 4) Ausma — īp. Iekšlietu ministrija; 5) Augstari — īp. Eduārds Pērkonis; 6) Alejas — īp. Liliņa Caune; 7) Ārsta māja — īp. pagasta pašvaldība; 8) Avotiņi — īp. Roberts Līrmanis; 9) Birzītes — īp. Pāvels Kaugerts; 10) Brīnumi — īp. Olga Pilāts; 11) Brīvnīki — īp. Eduārds Muzis; 12) Cīruļi — īp. Elizabete Apsīte; 13) Ceļmalītes — īp. Jānis Irša; 14) Druvvaldi — īp. Rankas lauks. b-ba; 15) Dzirnavaņas — īp. Eduārds Dūzelis; 16) Dzirnavaļns — īp. Jānis Pelēcis; 17) Jauncelmalītes — īp. Jānis Irša; 18) Jaunuzoli — īp. Pēteris Presis; 19) Jaunsētas — īp. Ernests Blīzna; 20) Galeņnieki — īp. Jānis Sīmanis; 21) Grantskalni — īp. Ernests Pastalnieks; 22) Krastkalni — īp. Emma Misiņš; 23) Meijas — īp. Vidzemes vispārder. s-ba; 24) Pagasta nams — īp. pagasta pašvaldība; 25) Pasta kantoris — īp. Satiksmes ministrija; 26) Pūrepi — īp. Kārlis Sirmulis; 27) Purmaļi — īp. Pēteris Dimdiņš; 28) Smiltāji — īp. Pēteris Skroders; 29) Stiebrīpi — īp. Jānis Apsīte; 30) Stūrīši — īp. Rankas patēr. b-ba; 31) Vidīni — īp. Anna Sīmanis; 32) Valsts Rankas mājturības skolas ferma — īp. Zemkopības ministrija; 33) Toras — īp. L. Toras mant; 34) Rameļi — īp. pagasta pašvaldība; 35) Upmaļi — īp. Eduārds Presis; 36) Jaundimdiņi — īp. Jānis Dimdiņš; 37) Apbūves gab. Nr. 6 — Rankas krājaizdevu sab-ba; 38) Apbūves gab. Nr. 7 — īp. Rankas Lauksaimn. sab-ba; 39) Apbūves gab. Nr. 11 — īp. Pēteris Sēlis; 40) Apbūves gab. Nr. 12 — īp. Berta Pastalnieks; 41) Dārzi — īp. Jānis Krigens; 42) Valsts mežniecība — īp. Mežu dep-ts; 43) Valsts mežniec. mežs. māja — īp. Mežu dep-ts.

#### 7. Tirdzniecības un rūpniecības uzņēmumi.

Krodzniecības veikals Torās, īpašn. K. Mekšs.

Bufoetes:

Aizsargu klubā, īp. Rankas aizsargu nod., tlr. 8.

Pārtikas un koloniālpriekšu tirgotavas:

Rankas patērētāju b-bas trg. Stūrīšos, tlr. 200;

Marijas Brencis trg. Jauncelmalītēs, tlr. 40;

P. Sēļa trg. Dzirnavaļnā, tlr. 54;

Jāņa Dimdiņa trg. Jaundimdiņos, tlr. 38.

Maiznīca, īp. Jānis Briedis, tlr. 70.

Gaļas tirgotava, īp. A. Jurciņš, tlr. 42.

Vīnu tirgotava, īp. Rankas patēr. b-ba, tlr. 20.

Pulksteņu un rotallietu veikals Krastkalnā, īp. V. Meinarts.

Frizētavas:

Jauncelmalītēs, īp. N. Kaneps;

Krastkalnā, īp. Vera Meinarts.

Pienotava Alfos, īp. Rankas piens. sab-ba.

Aptieka Meijās, īp. Kārlis Apsītis, tlr. 9.

8. **Dažādas ziņas.** Rankā atrodas bij. muižas centrs un Aizsargu nams ar izrikojumu zāli un skatuvi.

Gauja — 6 km. Tūristu apmetnes nav.

## 33. Rauna.

Raunas ciems atrodas Cēsu apriņķa Raunas pagastā.

1. **Vispārējs apskats.** Raunas ciems radies ap 1900. gadu, atdalot no mācītājmuižas apbūves gabalus. Ciems pēckaņa gados paplašinājies sakarā ar agrārreformu, kad iedalītas jaunsaimniecības, amatnieku saimniecības un apbūves zemes gabali.

2. **Satiksmes (attālumi).** Raunas ciems atrodas pie pag. nama. Tuvākā dzelzceļa stacija Lode — 18 km. Ir autobusa satiksme ar Araizū staciju. Autobusa pietāte ciema centrā.

3. **Iedzīvotāji.** 1935. g. 662 iedzīvotāji, no kuriem 279 (42,15%) vīrieši un 383 (57,85%) sievietes. Pēc tautībām šie iedzīvotāji sadalās sekojošā kārtā: 651 (98,33%) latvietis, 3 (0,45%) žīdi, 3 (0,45%) vācieši, 3 (0,45%) baltkrievi, 1 (0,16%) lietuvietis, 1 (0,16%) pārējās tautības. Pavisam ciemā dzīvo 237 atsevišķas ģimenes.

4. **Valsts, pašvaldības un sabiedriskas iestādes.** Ciemā atrodas pagasta valde, pasts, rajona agronoms, policijas kārtībnieks, Raunas slimnīca, Raunas II pak. pamatskola, rajona ārsts, L. S. Kr. Raunas veselības kopšanas punkts, Raunas ev.-lut. draudzes baznīca, aptieka, Raunas-Baižkalna pienotava, Raunas brīvprātīgo ugunsdzēsēju b-ba, Raunas lauksaimn. b-ba, Raunas patēr. kooper. „Avots“.

5. **Apdzīvoto vietu (māju) skaits, raksturs un labierīcības.** Ciemā atrodas 110 mājas (apdzīvotās vietas), no kurām 109 (99,00%) pieder latviešiem. No minētām mājām 3 (2,73%) ir ar vienu istabu (telpu), 12 (10,91%) divām, 29 (26,36%) trijām, 17 (15,45%) četrām, 16 (14,55%) piecām un 33 (30%) ar 6 un vairāk istabām.

49 (44,54%) māju iedzīvotāji dzēramo ūdeni ņem no akām, 11 (10,00%) no sūkņiem, 15 (13,64%) no

dabiskiem ūdens baseiniem, 5 (4,55%) no ūdens vada, bet 30 (27,27%) ūdeni piegādā citādā veidā.

80 (72,73%) mājās ir petrolejas lampu apgaismošana, bet 30 (27,27%) — elektriska.

**6. Apdzīvoto vietu (māju) īpašnieki.** 1) Āboliņi — īpašn. Paulis Āboliņš; 2) Āboli — īp. Anna un Marija Ābols; 3) Auziņi — īp. Jānis Auziņš; 4) Zvaigznītes — īp. Jānis Auziņš; 5) Oļukalns — īp. Osvalds Ķīsis; 6) Briēži — īp. Pēteris Briēdis; 7) Dzeņa — īp. Pēteris Dzenis; 8) Justiņi — īp. Jānis Justiņš; 9) Ķelpi — īp. Jānis Ķelpis; 10) Krieviņi — īp. Jānis Krieviņš; 11) Krieva m. — īp. Dāvis Krievs; 12) Kļaviņi — īp. Marija Ducmanis; 13) Lorbergi — īp. Ādolfs Lorbergs; 14) Lūdziņas — īp. Jānis Lucēns; 15) Miķelsoni — īp. Alīda Ogrīņš; 16) Kraujiņas — īp. Kārlis Pečs; 17) Bērzkalni — īp. Jānis Priedītis; 18) Paugas — īp. Jūlijs Niezers; 19) Rami — īp. Jānis Rams; 20) Avoti — īp. Raunas pat. koop. „Avots“; 21) Pasta m. — īp. Pasta tālegr. dep-ts; 22) Raunas dzīrns — īp. Raunas lauks. b-ba; 23) Skaidrais — īp. Rūdolfs Skaidrais; 24) Bērziņi — īp. Eduards Bērziņš; 25) Barisi — īp. Pēteris Bariss; 26) Grīnvaldi — īp. Jānis Grīnvalds; 27) Kriķi — īp. Milda Krievs un Zenta Griķis; 28) Krastkalni — īp. Pēteris Bujans; 29) Pukes — īp. Jānis Krēslīņš; 30) Lāči — īp. Jānis Lācis; 31) Avotkalni — īp. Jūlijs Leitīšs; 32) Leiši — īp. Rūdolfs Leitīšs; 33) Miezīši — īp. Pēteris Miezītis; 34) Ogrīņi — īp. Jānis Ogrīņš; 35) Raiskumi — īp. Dāvis Raiskums; 36) Zvirbuli — īp. Jēkabs Sērmukslis; 37) Sarkani — īp. Jānis Sarkans; 38) Eglītes — īp. Jānis Priedītis; 39) Plauži — īp. Emma Plaudis; 40) Bērziņi — īp. Jūlijs Bērziņš; 41) Baloži — īp. Pēteris Balodis; 42) Čundas — īp. Velta Čunda; 43) Eiza m. — īp. Juris Eiza; 44) Kajona m. — īp. Kārlis Kajons; 45) Platača m. — īp. Kārlis Platacis; 46) Rungā m. — īp. Fēliks Rungis un Kristīne Jonītis; 47) Lejas m. — īp. Raunas-Baižkalna p. s-ba; 48) Biedrības nams — īp. Raunas lauks. b-ba; 49) Zāliņa m. — īp. Kārlis Zālītis; 50) Auškapa m. — īp. Jānis Auškaps; 51) Āboliņi — īp. Marija Āboliņš; 52) Gundegas — īp. Minna Precenīks; 53) Danielsona m. — īp. Voldemārs Danielsons; 54) Grīšļa m. — īp. Jūlijs Grīslis; 55) Jaunmājnieki — īp. Alberts Kauliņš; 56) Amati — īp. Pēteris Lidurts; 57) Avoti — īp. Jānis Plūme; 58) Šneidera m. — īp. Paulis Vītols; 59) Precenīka m. — īp. Jēkabs Precenīks; 60) Sautiņi — īp. Emīls Sautiņš; 61) Majori — īp. Pēteris Majors; 62) Vības m. — īp. Jānis Vība; 63) Vorpa m. — īp. Ādams Vorps; 64) Pagasta nams — īp. Raunas pag. pašvaldība; 65) 2. pak. skola — īp. Raunas pag. pašvaldība; 66) Dzintari — īp. Jānis Ķīsis; 67) Upeškalni — īp. Jānis Rimša; 68) Kestereja — īp. Raunas ev.-lut. draudze; 69) Alieņi — īp. Eduards Allens; 70) Aptieka — īp. Marianna Tušs; 71) Avoti — īp. Minna Zālītis; 72) Bērziņi — īp. Jānis Bērziņš; 73) Bevēriņi — īp. Pēteris Gipslis; 74) Brūveļi — īp. Pēteris Brūvels; 75) Dravnieki — īp. Berta Kurzemnieks; 76) Ezerkalni — īp. Tekla Krūmiņš; 77) Grāvkalni — īp. Jūlijs Cilpiņš; 78) Ieviņas — īp. Jānis Driba; 79) Kārkļiņi — īp. Miķelis Kārkļiņš; 80) Kīleri — īp. Kristīne Killers; 81) Krēslīņi — īp. Kārlis Krēslīņš; 82) Liepkalni — īp. Jānis Mežpapans; 83) Maisiņi — īp. Osvalds Maisiņš; 84) Ogrīņi — īp. Pēteris Ogrīņš; 85)

Pakalniēši — īp. Jānis Koliņš; 86) Pētersoni — īp. Spricis Pētersons; 87) Riekstiņi — īp. Pēteris Riekstiņš; 88) Rūmites — īp. Kārlis Rūmits; 89) Sērmūkšļi — īp. Kārlis Sērmūkslis; 90) Skrastkalni — īp. Emīls Allens; 91) Struņķi — īp. Dāvis Struņķis; 92) Zaļkalni — īp. Jānis Veidmanis; 93) Zariņi — īp. Eduards Tūters; 94) Tūteri — īp. Emīlija Tūters; 95) Plieni — īp. Jānis Pliens; 96) Vegeri — īp. Eduards Vegers; 97) Aizupi — īp. Jānis Čunda; 98) Platači — īp. Vilis Platacis; 99) Gabera m. — īp. Jānis Richters; 100) Kīlera m. — īp. Valeska Zakis; 101) Mārtinsona m. — īp. Jēkabs Mārtinsons; 102) Palsiņi — īp. Jānis Palsiņš; 103) Ozoliņi — īp. Kārlis Ozoliņš; 104) Raunkalni — īp. Juris Eiza; 105) K. Strautiņi — īp. Līna Bērziņš; 106) Gab. 22 F. — īp. Amālija Bujans; 107) Mārtinsoni — īp. Jēkabs Mārtinsons.

### 7. Tirdzniecības un rūpniecības uzņēmumi:

I. šķ. traktieris, īp. Voldem. Danielsons, tlr. 48.

#### Bufetes:

Lauksaimn. b-bas namā, tlr. 45;

Brīvprātīgo ugunsdzēsēju b-bā, tlr. 26;

Šneidera mājā, īp. Raunas medn. b-ba „Argus“.

#### Pārtikas un koloniālpreču tirgotavas:

Lauksaimn. b-bas tirg., tlr. 9;

Patērētāju kooperatīvs „Avots“, tlr. 5;

Jāņa Auškapa trg., tlr. 26;

Olgas Gūcmanis trg.

#### Maiznīca, īp. Paulis Vītols.

#### Gaļas un desu tirgotavas:

Eduarda Jozus trg.;

Emīļa Allena trg.

#### Galanterijas preču tirgotavas:

Ellas Siliņš trg., tlr. 21;

Jāņa Plūmes trg., tlr. 19.

#### Drogu tirgotava, īp. K. Siliņš, tlr. 21.

#### Radio aparātu un piederumu pārdošana, īp. Artūrs Bleiers, tlr. 99.

#### Mūzikas instrumentu un rokdarbu veikals, īp. Kārlis Jonītis.

#### Frizētavas:

Jāņa Dombrovska friz.;

Emmas Plaudis friz.;

Lilijas Alksnis friz.;

Pētera Auziņa friz.

#### Dzirnavas, īp. Raunas Lauksaimn. b-ba, tlr. 61.

#### Pienotavas:

Raunas-Baižkalna piensaimn. s-bas pienotava, tlr. 17;

Jāņa Richtera pienotava, tlr. 8.

#### Mēchaniska darbnīca, īp. Vilis Platacis, tlr. 28.

#### Ādu pārstrādāšana, īp. Jēkabs Mārtinsons, tlr. 81.

#### Aptieka, īp. Tušs, tlr. 3.

8. **Dažādas ziņas.** Raunas ciemā atrodās Raunas lauks. b-bas nams ar izrikojumu zāli un skatuvi.

Tuvumā Raunas upe un dzirnavu ezers.

Ciemā uzcelts brīvības piemineklis.

Senvietas: Raunas „Pilskalns“ ar ordeņa pilsdrupām un „Taniskalns“. Tūristu apmetne „Strautiņos“, prz. K. Krieviņš, tlr. 13, un „Ozoliņos“, prz. A. Sekliņa, tlr. 45.

## 34. Vecpiebalga.

**Vecpiebalgas** ciems atrodas Cēsu apriņķa Vecpiebalgas pagastā.

1. **Vispārējais apskats.** Vecpiebalgas ciems oficiāli nodibināts 1933. gadā.

2. **Satiksme** (attālumi). Ciems atrodas 4,5 klm attālumā no pag. valdes, līdz tuvākai dzelzceļa stacijai „Piebalga“ 23,5 km. Autobusu satiksme ar Dzerbenes staciju.

3. **Iedzīvotāji.** 1935. g. 221 iedzīvotājs, no kuriem 108 (48,87%) vīrieši un 113 (51,13%) sievietes. Pēc tautībām šie iedzīvotāji sadalās šādējādi: 218 (98,66%) latvieši, 1 (0,45%) lielkrievs, 1 (0,45%) poļi, 1 (0,45%) baltkrievs. Pavisam ciemā dzīvo 80 atsevišķas ģimenes.

4. **Valsts, pašvaldības un sabiedriskas iestādes.** Ciemā atrodas pasta-tēlegr. kantoris, tlr. 14; policija, tlr. 48; pareizticīgo baznīca; mežniecība, tlr. 10; pienotava, tlr. 9; veterinārārsts, tlr. 7.

5. **Apdzīvoto vietu (māju) skaits, raksturs un labierīcības.** Ciemā atrodas 32 mājas (apdzīvotas vietas), kas visas pieder latviešiem. No minētām mājām 1 (3,13%) ir ar vienu istabu (telpu), 3 (9,37%) divām, 10 (31,25%) trijām, 6 (18,75%) četrām, 4 (12,50%) piecām un 8 (25,00%) ar 6 un vairāk istabām.

14 (43,75%) māju iedzīvotāji dzeramo ūdeni ņem no akām, 6 (18,75%) no sūkņiem, no ūdens vada 2 (6,25%) un 10 (31,25%) no dabiskiem ūdens baseiniem.

14 (43,75%) mājās ir petrolejas lampu apgaismošana, bet 18 (56,25%) elektriska apg.

6. **Apdzīvoto vietu (māju) īpašnieki.** 1) Miera māja — īpašn. Vecpiebalgas pag. pašvaldība; 2) Muižas pils — īp. Vecpiebalgas pag. pašvaldība; 3) Ezermājaņa — īp. Vecpiebalgas biškop. un dārzkop. b-ba; 4) Irbēni — īp. Alberts Oliņš; 5) Aizupites — īp. J. Butūzova mantin.; 6) Orizāri — īp. Ede Lielups; 7) Aptekas — īp. Antons Lielups; 8) Garauši — īp. Vecpiebalgas Mednieku b-ba; 9) Āreni — īp. Hugo Rožkalns; 10) Ziedoni — īp. Jānis Vanags; 11) Balgas — īp. Rūdolfs Ābeltiņš; 12) Moderniecības m. — īp. Vecpiebalgas Lauks. b-bas, piensaimnieku s-ba; 13) Vecpiebalgas lauks. b-ba — īp. Vecpiebalgas lauksaimn. b-ba; 14) Jaunsaimniecība — īp. Jānis Broks; 15) Kļaviņi — īp. Arvīds Kļaviņš; 15) Jaunsaimniecība — īp. Voldemārs Kļaviņš; 16) Jaunsaimniecība — īp. Aleksandrs Žigurs; 17) Dravnieki — īp. R. Pētersons; 18) Ūdens dzirnavas — īp. Pēteris Rēķis; 19) Graustiņi — īp. Vecpiebalgas pag. pašvaldība; 20) Patērētāji — īp. Vecpiebalgas lauks. b-bas patērētāju b-ba; 21) Liča Gaigāļi — īp. Ede Pumpurs; 22) Jaun-Gaigāļi — īp. Angēlika Gailītis;

23) Lejas Gaigāļi — īp. Voldemārs Hiršs; 24) Upmaļi — īp. Jūlijs Voldbergs; 25) Pasta kantoris — īp. Pasta un Tēlegrafa departam.; 26) Lati — īp. Vecpiebalgas Lauks. b-bas krājaizd. sab.; 27) Pareizticīgo māc. māja — īp. Pēteris Pāvils pareiztic. draudze; 28) Purvmaļi — īp. Jānis Plikens; 29) Veckalnieši — īp. Leontīne Putniņš; 30) Jaunkalnieši — īp. Rūdolfs Vēliņš; 31) Ezerkalns — īp. Evalds Lazdiņš; 32) Pumpuri — īp. Indriķis Pumpurs; 33) Jaunsaimniecība — īp. Voldemārs Torens; 34) Oli — īp. Voldemārs Kļaviņš.

### 7. Tirdzniecības un rūpniecības uzņēmumi.

II. šķ. traktieris Graustiņos, īp. Jūlijs Valdbergs, tlr. 15.

Pārtikas preču tirgotavas:

Patērētāju b-bas kooperatīvs, tlr. 16;

Līzes Zvagužs trg.

Frizētava Graustiņos, īp. Neliņa Graudiņš. Ūdens dzirnavas, īp. Pēteris Rēķis, tlr. 5.

8. **Dažādas ziņas.** Ciemā atrodas bij. Vecpiebalgas muižas centrs. Ciema tuvumā Ineša ezers un Balgas upe. Tūristu apmetne „Mūrniekos“, (7 km), prz. J. Kamars, tlr. Mūrnieki 10.

## 35. Velēna.

**Velēnas** ciems atrodas Cēsu apriņķa Lizuma pagastā.

1. **Vispārējais apskats.** Velēnas ciems dibināts 1932. gadā. Izveidojies agrākos laikos no Lizuma un Sinoles pag. kultūrāliem centriem.

2. **Satiksme** (attālumi). Velēnas ciems atrodas 6 klm attālumā no pag. nama un Lizuma dzelzceļa stacijas. Ciemam ir autobusa satiksme ar Lizuma staciju un Lejasciema pilsētu. Autobusu pietātnē ciemā pie baznīcas. Ar Rīgu tiešas autobusu satiksmes nav.

3. **Iedzīvotāji.** 1935. g. 266 iedzīvotāji, no kuriem 108 (40,60%) vīrieši un 158 (59,40%) sievietes. Pēc tautībām šie iedzīvotāji sadalās sekojošā kārtā: 263 (98,87%) latvieši, 2 (0,75%) lietuvieši 1 (0,38%) vācietis. Pavisam ciemā dzīvo 73 atsevišķas ģimenes.

4. **Valsts, pašvaldības un sabiedriskas iestādes.** Ciemā atrodas ev.-lut. baznīca un Velēnas piensaimnieku sabiedrība.

5. **Apdzīvoto vietu (māju) skaits, raksturs un labierīcības.** Ciemā atrodas 44 mājas (apdzīvotas vietas), no kurām 43 (97,73%) pieder latviešiem. No minētām mājām 1 (2,27%) ir ar vienu istabu (telpu), 11 (25,00%) divām, 9 (20,45%) trijām, 17 (38,64%) četrām, 3 (6,82%) piecām un 3 (6,82%) ar 6 un vairāk istabām.

35 (79,55%) māju iedzīvotāji dzeramo ūdeni ņem no akām, 5 (11,36%) no sūkņiem, 1 (2,27%) no ūdensvada, bet 3 (6,82%) ūdeni iegādā citādā veidā.

20 (45,45%) mājās ir petrolejas lampu apgaismošana, bet 24 (54,55%) — elektriska.

6. **Apdzīvoto vietu (māju) īpašnieki.** 1) Velēnas aptieka — īpašn. Valters Jaunzemis; 2) Velēnas amatn. gab. — īp. Dāvids Fingerhūts;

3) Velēnas ārsta māja — īp. Lizuma pag. pašvaldība; 4) Velēnas piensaimn. sab-ba — īp. Velēnas piens. sab-ba; 5) Vasarājū — īp. Tirzas krājaizd. sabiedrība; 6) Alīdija — īp. Anna-Alīda Rozenbergs; 7) Jaunzemnieki — īp. Kārlis Jaunzemis; 8) Jaunzemnieki — īp. Milda Jaunzemis; 9) Ādu mītuve — īp. Voldemārs Žube; 10) „Gauja” — īp. Velēnas Kult. Veic. b-ba; 11) Kalniņi — īp. Eduards Drubiņš; 12) Lielpēteri — īp. Jānis Lielpēteris; 13) Lielpēteri — īp. Jānis Baltais; 14) Draudzes skola — īp. Velēnas ev.-lut. draudze; 15) Amatn. gab. — īp. Anna Lorencis; 16) Andriņi — īp. Jānis Preisis; 17) Saltupi — īp. Otto Preimats; 18) Saltupi — īp. Austra Egliņa; 19) Saltupi — īp. A. Jaunzema mantinieki; 20) Saltupi — īp. Jānis Jaunzemis; 21) Beķeri — īp. Krišjānis Veiss; 22) Ķivītes — īp. Aleksandrs Kļavkalns; 23) Vītolīņi — īp. Roberts Sebris; 24) Sīmalieši — īp. Evalds Saltups; 25) Austrumi — īp. Jēkabs Kolangis; 26) Purvmali — īp. J. Bauera mantinieki; 27) Priednieki — īp. Marta Kolangis; 28) Rītiņi — īp. Jānis Kolangis; 29) Brīvnieki — īp. Dāvids

Bernauts; 30) Bērziņi — īp. Eduards Asaris; 31) Amatniecība — īp. Jānis Augstkalnietis; 32) Gaigaliņas — īp. Jānis Asaris; 33) Bitenes — īp. Anna Kolangis;

### 7. Tirdzniecības un rūpniecības uzņēmumi.

Bufete, Kultūras veicināšanas b-bā, tlr. 9.

Koloniālpreču tirgotavas:

Roberta Vasarāja trg., tlr. 2;

Alfrēda Paegļa trg., tlr. 26.

Dzirnavas un kokzāģētava, īp. Mičda Jaunzems.

Pienotava, īp. Velēnas piensaimn. s-ba, tlr. 6.

Aptieka, īp. Dāvids Fingerhūts, tlr. 3.

8. **Dažādas ziņas.** Ciemā Velēnas Kultūras veicināšanas biedrības nams ar izrikojumu zāli un skatuvi.

Gar ciemu tek Gauja. Tūristu apmetnes nav.

# Valmieras apriņķis.

## 36. Aloja.

**Alojas** ciems atrodas Valmieras apriņķa Alojas pagastā.

1. **Vispārējs apskats.** Alojas ciemā pirmie nami celti ap 1903. gadu, līdz tam ciema atrašanās vietā bijusi vienīgi baznīca, kurai tagad ap 250 gadu.

2. **Satiksme** (attālumi). Alojas ciems atrodas 1 km attālumā no pag. nama. Tuvākā dzelzceļa stacija Puiķele — 14 km. Ciemam ar Valmieru ir autobusa satiksme.

3. **Iedzīvotāji.** 1935. g. 539 iedzīvotāji, no kuriem 232 (43,04%) vīrieši un 307 (56,96%) sievietes. Pēc tautībām šie iedzīvotāji sadalās sekojošā kārtā: 529 (98,14%) latvieši, 5 (0,93%) igauņi, 2 (0,37%) lielkrievi, 2 (0,37%) baltkrievi, 1 (0,18%) vācietis. Pavisam ciemā dzīvo 212 atsevišķas ģimenes.

4. **Valsts, pašvaldības un sabiedriskas iestādes.** Ciemā tuvumā (1 km) atrodas pag. valde, pasta-tēlegr. kantoris, ev.-lut. baznīca, pienotava un aptieka.

5. **Apdzīvoto vietu (māju) skaits, raksturs un labiercības.** Ciemā atrodas 85 mājas (apdzīvotās vietas), no kurām 84 (98,82%) pieder latviešiem. No minētām mājām 6 (7,06%) ir ar vienu istabu (telpu), 13 (15,29%) divām, 20 (23,53%) trijām, 12 (14,12%) četrām, 8 (9,41%) piecām un 26 (30,56%) ar 6 un vairāk istabām.

74 (87,06%) māju iedzīvotāji dzēramo ūdeni ņem no akām, bet 11 (12,94%) no sūkņiem.

45 (52,94%) mājās ir petrolejas lampu apgaismošana, bet 40 (47,06%) — elektriska.

6. **Apdzīvoto vietu (māju) īpašnieki.** 1) Pienšaimn. s-ba — īpašn. Alojas piensaimn. s-ba; 2) Aspa māja — īp. Kristīne Asnis; 3) Ādamsona m. — īp. Kārlis Ādamsons; 4) Apsītes m. — īp. Zelma Apsīts; 5) Ampermaņa m. — īp. Emma Ampermanis; 6) Ampermaņa m. — īp. Kārļa Ampermaņa mant.; 7) Artemjeva — īp. Jēkabs Artemjevs; Alojas ciema apbūves gabali: 8) īp. Alojas pagasta s-ba; 9) īp. Antons Galēviuss; 10) īp. Augusta Kājiņa mant.; 11) īp. Eduards Ozols; 12) īp. Jāņa Korpa mant.; 13) īp. Kārļa Lapiņa mant.; 14) īp. Pēteris Oinaškovs; 15) īp. Jānis Pogulis; 16) īp. Emma Rozīte; 17) īp. Berta Seržants; 18) īp. Aleksandra Tomsona mant.; 19) īp. Jānis Vītols; 20) īp. Augusts Grava; 21) Barisa māja — īp. Eduards Baris; 22) Bečtaga m. — īp. Viļums Betags; 23) Blūmes m. — īp. Pēteris Blūme; 24) Bisenieka m. — īp. Ernests Bisenieks; 25) Branta m. — īp. Jānis Brants; 26) Bērziņa m. — īp. Emma Bērziņš; 27) Baloža m. — īp. Frīcis Balodis; 28) Bisenieka m. — īp. Roberts Bisenieks; 29) Bukulda m. — īp. Ernests Bukulds; 30) Buliņa m. — īp.

Jāzeps Buliņa mant.; 31) Ceriņi — īp. Jānis Šķepasts; 32) Cēša m. — īp. Kārlis Cēsis; 33) Dreimaņa m. — īp. Jānis Dreimanis; 34) Durēna m. — īp. Emma Durēns; 35) Dumpja m. — īp. Pēteris Dumpis; 36) Dzelziša m. — īp. Krišjāņa Dzelziša mant.; 37) Dreimaņa m. — īp. Emma Eglīte; 38) Ešmita m. — īp. Alīna Ešmits; 39) Eglītes m. — īp. Jānis Eglītis; 40) Gravas m. — īp. Augusts Grava; 41) Gaigala m. — īp. Eduards Gaigals; 42) Galēviusa m. — īp. Augusts Galēviuss; 43) Gūtmaņa m. — īp. Paulis Gūtmanis; 44) Jaunelbreta m. — īp. Tenis Elbrets; 45) Jercuma m. — īp. Ādams Jercums; 46) Jākona m. — īp. Andrējs Jākons; 47) Jansona m. — īp. Kārlis Jansons; 48) Kīrša m. — īp. Voldemārs Kīrsis; 49) Kīrša m. — īp. Voldemārs Kīrsis; 50) Kaļiņina m. — īp. Ernests Kaļiņins; 51) Kaļiņina m. — īp. Jānis Kaļiņins; 52) Krūmiņa m. — īp. Pēteris Krūmiņš; 53) Krūmiņa m. — īp. Alfrēds Krūmiņš; 54) Krūzes m. — īp. Vilhelms Krūze; 55) Kreišmaņa m. — īp. Gerhards Kreišmaņa m.; 56) Kalniņa m. — īp. Roberts un Matilde Kalniņi; 57) Krogus — īp. likvidējamā Progresīvo siksaimn., jauns. u. s. z. apv.; 58) Lapiņa māja — īp. Alvīne Lapiņš; 59) Liepiņa m. — īp. Zelma Liepiņš; 60) Lauksaimnieku b-ba — īp. Lauksaimnieku b-ba; 61) Liniņa māja — īp. Kristīne Liniņš; 62) Liepiņa m. — īp. Reinhards Liepiņš; 63) Lūkina m. — īp. Jāņa Lūkina mant.; 64) Lūša m. — īp. Mārtiņš Lūsis; 65) Luikas m. — īp. Liene Luika; 66) Lodziņa m. — īp. Kristīne Lodziņš; 67) Lapiņa m. — īp. Emma Šķepasts; 68) Lūkina m. — īp. Eriks Lūkins; 69) Minceņofa m. — īp. Alma Minceņofs; 70) Muktāna m. — īp. Teodors Muktāns; 71) Merca m. — īp. Marta Mercs; 72) Nemmes m. — īp. Voldemārs Nemme; 73) Purmaļa m. — īp. Arnolds Purmalis; 74) Pūpoļa m. — īp. Viļums Betags; 75) Pagasta māja — īp. Alojas pag. s-ba; 76) Rudziša m. — īp. Tenis Rudzītis; 77) Rantiņa m. — īp. Antons Rantiņš; 78) Zālamaņa m. — īp. Jūlija Zālamans; 79) Strunkes m. — īp. Mārtiņš Strunke; 80) Šmita m. — īp. Reinholds Šmits; 81) Šmita m. — īp. Roberts Šmits; 82) Šķoba m. — īp. Kārlis Šķoba; 83) Seržanta m. — īp. Berta Seržants; 84) Šķepasta m. — īp. Aleksandrs Šķepasts; 85) Triveļa m. — īp. Mārtiņš Triveļis; 86) Tomsona m. — īp. Liliņa Sūlis; 87) Timmermaņa m. — īp. Alvīnes Timmermanis mant.; 88) Tomsona m. — īp. Irēna Mikelsons; 89) Tūna m. — īp. Kārlis Tūnis; 90) Vītola m. — īp. Jānis Vītols; 91) Vizīņa m. — īp. Emilija Vizīņš; 92) Vītola m. — īp. Emilija Vītols; 93) Vītola m. — īp. Jānis Vītols; 94) Virša m. — īp. Rasma Virsis; 95) Vītola m. — īp. Kārlis Vītols; 96) Vanaga m. — īp. Frīcis Vanags.

### 7. Tirdzniecības un rūpniecības uzņēmumi.

Krodzniecības veikals, īp. Ženiņa Grava, tlr. 20.

**Bufetes:**

Alojas mednieku b-bā, tlr. 4;  
Lauksaimniecības b-bā, tlr. 34.

**Pārtikas preču tirgotavas:**

Kārļa Cēša trg., tlr. 12;  
Mārtiņa Mārtinsona trg., tlr. 70;  
Irēnas Šmits trg., tlr. 7;  
Arnolda Siktāra trg., tlr. 15;  
R. Bisenieka trg.;

**Gaļas tirgotavas:**

Eduarda Gaigala trg., tlr. 14;  
Ernesta Kaļiņina trg., tlr. 48;  
Ernesta Bitmaņa trg.

**Maiznīcas:**

Kārļa Gaugera maizn.;  
Veronikas Purviņš maizn.;  
Alberta Veciša maizn.;  
Pēterja Zariņa maizn.

**Vīnu un degvīna tirgotavas:**

Eduarda Āboltiņa trg.;  
Mūldas Anšmits trg.

**Rakstamlietu tirgotava, ip. Jānis Vītols, tlr. 4-a.****Frizētavas:**

Elzas Luikas friz.  
Zīdas Blūmes friz.;  
Richarda Glāzera friz.;

**Dzirnavas ar elektrisko spēkstaciju, ip. Tenis Rudzītis, tlr. 38.****Mēbeļu galdniecība, ip. Tenis Rudzītis, tlr. 36.****Pienotava, ip. Alojas piensaimn. s-ba, tlr. 11.****Aptieka, prov. Teodors Muktāns, tlr. 42.****8. Dažādas ziņas.** Ciemā atrodas biedrības nams ar skatuvi. Tūristu mītne Vītola namā.

## 37. Dikļi.

**Dikļu** ciems atrodas Valmieras apriņķa Dikļu pagastā.

1. **Vispārējs apskats.** Tiešu noteiktu ziņu par Dikļu ciema izcelšanos nav, bet ir zināms, ka apm. 160—200 gadu atpakaļ tagadējā Dikļu ciema vietā ir atradusies Dikļu muiža, kurā kā pirmās uzceltas dzirnavas un krogs. Muižas pastāvēšanas laikā ir bijusi koka baznīca ar krogu. Baznīca 1722. gadā noplēsta un tās vietā uzmūrēta tagadējā Dikļu baznīca no akmeņa mūra un reizē ar baznīcas būvi uzcelts mūra krogs pie baznīcas, kurā tagad novietota pag. valde.

Ar pagasta nodibināšanu apm. 1864. g. Dikļu muižā pie dzirnavām ierīkots pag. nams, ar kuru pakāpeniski attīstījies Dikļu ciems, kurā izcelšanos varētu atzīmēt ar 1865. gadu.

2. **Satiksme** (attālumi). Dikļu ciems atrodas pie pag. nama. Tuvākā dzc. stacija Dikļi — 1 km. Ciemam ir autobusu satiksme ar Valmieras pilsētu.

3. **Iedzīvotāji.** 1935. g. 291 iedzīvotājs, no kuriem 133 (45,70%) vīrieši un 158 (54,30%) sievietes. Pēc tautībām šie iedzīvotāji sadalās sekojošā kārtā: 284 (97,60%) latvieši, 1 (0,34%) lielkrievs, 1 (0,34%) vācietis, 1 (0,34%) polis, 1 (0,34%) baltkrievs, 1 (0,34%) igauņis un 2 (0,70%) pārējo tautību. Pavisam ciemā dzīvo 98 atsevišķas ģimenes.

4. **Valsts, pašvaldības un sabiedriskas iestādes.** Ciemā atrodas pag. valde, policija, pasts, skola, baznīca, pienotava, doktorāts, aptieka, biedrības nams un bērnu patversme.

5. **Apdzīvoto vietu (māju) skaits, raksturs un labierīcības.** Ciemā atrodas 32 mājas (andzīvotas vietas), kurās visas pieder latviešiem. No minētām mājām 1 (3,13%) ir ar vienu istabu (telpu), 2 (6,25%) divām, 6 (18,75%) trijām, 7 (21,87%) četrām, 3 (9,38%) piecām un 13 (40,62%) ar 6 un vairāk istabām.

20 (62,50%) māju iedzīvotāji dzēramo ūdeni ņem no akām, 9 (28,12%) no sūkņiem, 3 (9,38%) ūdeni piegādā citādā veidā.

29 (90,62%) mājās ir petrolejas lampu apgaismošana, bet 3 (9,38%) — elektriska.

6. **Apdzīvoto vietu (māju) īpašnieki.** 1) Pagasta nams — īpašn. Dikļu pag. pašvaldība; 2) Strautnieki — ip. Jānis Bezdēlīga; 3) Smiltieki — ip. Jānis Pikša; 4) Unguri — ip. Ādams Slinčis; 5) Rības — ip. Marija Riba; 6) Krintes — ip. Pēteris Krinte; 7) Albertiņi — ip. Zelma Albertiņš; 8) Dreikas — ip. Jēkabs Dreika; 9) Stūrīši — ip. Augusts Prauliņš; 10) Uplīči — ip. Alberts Krūmiņš; 11) Gravelsini — ip. Jānis Grāvelsins; 12) Jaunzemī — ip. Pēteris Kība; 13) Zemīši — ip. Jānis Zemītis; 14) Birzuļi — ip. Voldeņars Birzulis; 15) Dubavi — ip. Marija Dubavs; 16) Dubavi — ip. Roberta Dubava mantin.; 17) Radziņi — ip. Pēteris Radziņš; 18) Rības — ip. Kārlis Liepiņš; 19) Ramši — ip. Pēteris Riba; 20) Zundas — ip. Jāna Valmiera mantin.; 21) Tilgaļi — ip. Pēteris Kazaks; 22) Moderes — ip. Jānis Salpiņš; 23) Dikļu muiža — ip. Matilde Ranka; 24) Bērnu patversme — ip. Valmieras apr. pašvald.; 25) Krīvi — ip. Satiksmes min.; 26) Straumes — ip. Dikļu izglītības b-ba; 27) Dzirnavas — ip. Jānis Ranka; 28) Pienotava — ip. Dikļu piensaimn. sab-ba; 29) Aptieka — ip. Pauļa Skultes mantin.; 30) Staļļu m. — ip. Dikļu pag. pašvald.; 31) Pasta gab. — ip. Satiksmes min.; 32) Ārsta māja — ip. Dikļu pag. pašvald.; 33) Mācītāja muiža — ip. Dikļu-Augstrozes draudze.

**7. Tirdzniecības un rūpniecības uzņēmumi.**

Bufete Izglītības b-bā, tlr. 8.

**Pārtikas preču tirgotavas:**

Matildes Čulkavs trg., tlr. 11;  
Jāņa Mauriņa trg., tlr. 19;  
Kārļa Kaimiņa trg.;  
Zelmas Albertiņš trg., tlr. 8.

Maiznīca-konditoreja, īpašn. Ženija Oliņš.

Gaļas tirgotava, ip. Leonīds Ozoliņš.

Vīnu tirgotava, ip. Zelma Albertiņš, tlr. 8.



Ciemu Valmieras apriņķī.

## Frizētavas:

Mildas Valmieris friz.;  
 Roberta Kikuta friz.;  
 Martas Neļķes friz..

Dzirnavas, īp. Jānis Rankus, tlr. 9.

Drēbju krāsotava un veltuve, īp.  
 Pēteris Radziņš.

Pienotava, īp. Dikļu piensaimn. s-ba, tlr. 10.

Galdniecība, īp. Jānis Ulms, tlr. 16.

Aptieka, īp. Pauša Skultes mantin., tlr. 5.

8. **Dažādas ziņas.** Ciemā atrodas bij. Dikļu muižas centrs. Turpat Izglīt. b-bas nams ar izrikojumu zāli un skatuvi. Ciema tuvumā Pāles (Mazbriedes) upe, Dzirnavu ezers un Dikļu parks. Neikena kalniņš, kur noturēti pirmie dziesmu svētki. Tūristu apmetne pag. namā.

## 38. Jelgavkrogs.

Jelgavkroga ciems atrodas Valmieras apriņķa Liepupes pagastā.

1. **Vispārējs apskats.** Sakarā ar biežo apbūvēšanos Jelgavkroga apkārtnē 1932. gadā pārdēvēta par ciemu.

2. **Satiksmē** (attālumi). Jelgavkroga ciems atrodas 5 km no pag. nama un 18 km no tuvākās dzc. stacijas Skultes.

3. **Iedzīvotāji.** 1935. g. 62 iedzīvotāji, no kuriem 29 (46,77%) vīrieši un 33 (53,23%) sievietes. Pēc tautībām šie iedzīvotāji sadalās sekojošā kārtā: 60 (96,78%) latvieši, 1 (1,61%) liekrievs, 1 (1,61%) polis. Pavisam ciemā dzīvo 23 atsevišķas ģimenes.

4. **Valsts, pašvaldības un sabiedriskas iestādes.** Ciemā atrodas pasts, policijas kārtībnieka kanceleja un aptieka.

5. **Apdzīvoto vietu (māju) skaits, raksturs un labierīcības.** Ciemā atrodas 11 mājas (apdzīvotās vietas), kuŗas visas pieder latviešiem. No minētām mājām 3 (27,27%) ir ar divām, 3 (27,27%) trijām, 1 (9,09%) četrām, 1 (9,10%) piecām un 3 (27,27%) ar 6 un vairāk istabām.

8 (72,73%) māju iedzīvotāji dzēramo ūdeni ņem no akām, 3 (27,27%) no sūkņiem.

Visās mājās ir petrolejas lampu apgaismošana.

6. **Apdzīvoto vietu (māju) īpašnieki.** 1) Dzin-tari — īpašn. J. Zaķa mantin.; 2) Irbītes — īp. Kārlis Skuja; 3) Gaidas — īp. Antons Karnītis; 4) Rīmmas — īp. M. Kalniņa mant.; 5) Reiņi — īp. M. Ozola mantin.; 6) Elgas — īp. Herberts Mieziņš; 7) Jelgavkrasti — īp. Liepupes pag. pašvald.; 8) Skrodeļi — īp. Paulis Erdmanis; 9) Mierlauki — īp. Anna Baumanis; 10) Pasts — īp. Kārlis Alksnis; 11) Silipi — īp. Jānis Krūze.

#### 7. Tirdzniecības un rūpniecības uzņēmumi.

I šķ. traktieris, īp. Barbara Čižiks, tlr. Liepupe 50.

Koloniālpriecū veikals, īp. Liepupes patēr. b-ba „Vienība“, tlr. Liepupe 22.

8. **Dažādas ziņas.** Ciemā atrodas Liepupes pag. valdei piederošs nams ar izrikojumu zāli un skatuvi.

Ciema tuvumā tek Liepupes upe. Jūras krasts apm. 3 km. Liepupes pilskalns. Tūristu apmetnes nav.

## 39. Matīši.

**Matīšu** ciems atrodas Valmieras apriņķa Bauņu pagastā.

1. **Vispārējs apskats.** Ciems dibinājies ap 1897. gadu, kad Mīlītes muižas īpašnieks sācis izdot mūža nomā apbūves gabalus. Vēlākos gados ciems pakāpeniski paplašinājies, kas it sevišķi sakāms par 1927. gadu, kad no valsts zemes fonda piešķirti jauni apbūves gabali.

2. **Satiksme** (attālumi). Matīšu ciems atrodas pie pag. nama. Tuvākā dzc. stacija Ozoli — 17 km. Ciemam ir autobusu satiksme ar Valmieras pilsētu un staciju.

3. **Iedzīvotāji.** 1935. g. 565 iedzīvotāji, no kuriem 251 (44,42%) vīrieši un 314 (55,58%) sievietes. Pēc tautībā m šie iedzīvotāji sadalās sekojošā kārtā: 562 (99,46%) latvieši, 1 (0,18%) lielkrievs, 1 (0,18%) lietuvietis, 1 (0,18%) igauņis. Pavisam ciemā dzīvo 181 atsevišķa ģimene.

4. **Valsts, pašvaldības un sabiedriskas iestādes.** Ciemā atrodas pag. valde, vec. pol. kārtīb. kanceleja, Matīšu pasta-tēl. kantoris, Bauņu 6-kl. pamatskola, Matīšu baznīca, Matīšu koppienotava, krājaizdevu sab-ba, aptieka, rajona ārsts, zobārste un veterinārārsts.

5. **Apdzīvoto vietu (māju) skaits, raksturs un labierīcības.** Ciemā atrodas 66 mājas (apdzī-

votās vietas), kuŗas visas pieder latviešiem. No minētām mājām 4 (6,06%) ir ar vienu istabu (telpu), 11 (16,67%) divām, 15 (22,73%) trijām, 9 (13,64%) četrām, 11 (16,67%) piecām un 16 (24,24%) ar 6 un vairāk istabām.

57 (86,36%) māju iedzīvotāji dzēramo ūdeni ņem no akām, 6 (9,09%) no sūkņiem, bet 3 (4,55%) ūdeni piegādā citādā veidā.

65 (98,48%) mājās ir petrolejas lampu apgaismošana, bet 1 (1,52%) — elektriska.

6. **Apdzīvoto vietu (māju) īpašnieki.** 1) A. Akmetes māja — īpašn. Augusts Akmete; 2) P. Akmetes m. — īp. Paulis Akmete; 3) J. Akmetes m. — īp. Jānis Akmete; 4) A. Alksnis m. — īp. Anna Alksnis; 5) M. Alksnis m. — īp. M. Alksnis mant.; 6) Alaiņa m. — īp. Kārlis Alaiņis; 7) Apsītes m. — īp. Anna Apsīte; 8) Auna m. — īp. Eduards Auns; 9) Bauņu pag. pašvald. gruntsgab. — īp. Bauņu pag. pašvald.; 10) Bauņu 6-kl. pamatsk. — īp. Bauņu pag. pašvald.; 11) J. Bērziņa m. — īp. Jēkabs Bērziņš; 12) M. Bērziņa m. — īp. Marija Bērziņš; 13) Bērza m. — īp. Jānis Bērzs; 14) Bernovskija m. — īp. Pēteris Bernovskis; 15) Birģēla gruntsgab. — īp. Jānis Birģelis; 16) Birzģaļa m. — īp. Jānis Birzģalis; 17) Biģofa gruntsgab. — īp. Jānis Biģofs; 18) Bīviņa m. — īp. Jānis Bīviņš; 19) Bogdānova dzirnavas — īp. Leon-tijs Bogdānovs; 20) Brieģa m. — īp. Kārļa Brieģa mantin.; 21) J. Brieģa m. — īp. Jānis Briedis; 22) Broģa m. — īp. Kārlis Broģa; 23) Cēbera m. — īp. Kārlis Cēberis; 24) Dobenberģa m. — īp. Konstantīns Dobenberģs; 25) Eģlites m. — īp. Antons Eģlīte; 26) Gaiģa m. — īp. Augusts Gaiģis; 27) Grīnberģa m. — īp. Eduards Grīnberģs; 28) J. Kalniņa m. — īp. Jānis Kalniņš; 29) P. Kalniņa m. — īp. Paulis Kalniņš; 30) Kājiņa m. — īp. Pēteris Kājiņš; 31) Kīpiņa m. — īp. Fricis Kīpiņš; 32) Klīģera m. — īp. Jānis Klīģers; 33) Knokas m. — īp. Jānis Knoka; 34) Krumholca m. — īp. Gustavs Krumholcs; 35) Krūmiņa m. — īp. Jūla Krūmiņš; 36) Lazdiņa m. — īp. Augusta Lazdiņa mantin.; 37) Matīģu piensaimn. sab-bas m. — īp. Matīģu piensaimn. sab-ba; 38) Matīģu brīvprātīģo uģunsdzēs. b-bas m. — īp. Matīģu brīvprāt. uģunsdzēs. b-ba; 39) Meiera m. — īp. Jēkabs Meiers; 40) Meiera m. — īp. Jānis Meiers; 41) Ores m. — īp. Antons Eģlīte; 42) P. Ozola m. — īp. Pēteris Ozols; 43) V. Ozola m. — īp. Voldemārs Ozols; 44) J. Ozola m. — īp. Jānis Ozols; 45) Ozoliņa m. — īp. Jānis Ozoliņš; 46) Plūmes m. — īp. Anna Plūme; 47) Priedītes m. — īp. Kārļa Priedītes mantin.; 48) Pukītes m. — īp. Jānis Pukīte; 49) Ratnieka m. — īp. Kārlis Ratnieks; 50) Ratnieka m. — īp. Anna Ratnieks; 51) Reimaņa m. — īp. Emma Reimanis; 52) Rozenberģa m. — īp. Fridriģhs Rozenberģs; 53) Rozentāla m. — īp. Jānis Rozentāls; 54) Sav. „Matīģu tautas nams“ māģa — īp. Sav. „Matīģu tautas nams“; 55) Spalviņa m. — īp. Eduards Spalviņš; 56) Širmanā m. — īp. Paulīne Širmanis; 57) Špones m. — īp. Vladimirs Špone; 58) Smita m. — īp. Eduards Smitis; 59) Stammera m. — īp. Fricis Stammers; 60) Tanberģa m. — īp. Matilde Tanberģs; 61) Tanberģa m. — Augusts Tanberģs; 62) Trauberģa m. — īp. Paulis Trauberģs; 63) Trumpa m. — īp. Jānis Trumpis; 64) Vandelģa m. — īp. Paulis Vandelģis; 65) Valzāra m. — īp. Konstance Valzārs; 66) T. Zalģmaņa m. — īp. Teodors Zalģmanis; 67) M. Zalģmaņa m. — īp. M. Zalģmaņa mant.; 68) Zālītes m. — īp. Vilma Zālīte; 69) Zīle m. — īp.

Līna Zīle; 70) Zoltes m. — īp. Mārtiņš Zolte; 71) J. Zoltes m. — īp. Jūla Zolte; 72) Brikmaņa m. — īp. Kārlis Brikmanis.

#### 7. Tirdzniecības un rūpniecības uzņēmumi.

I. šķ. traktieris tautas namā, īp. Ernests Steikmanis, tlr. 65.

Edienu veikals, īp. Jānis Skrastiņš.

Pārtikas pāreču tirgotavas:

Rūdolfa Pušpūra trg. tautas namā, tlr. 9;

Jāņa Ozoliņa trg.;

Kārļa Kalniņa trg., tlr. 68;

Ernesta Liepiņa trg., tlr. 42.

Maiznīca-kondit., īp. Alberts Buka.

Gaļas tirgotavas:

Kārļa Brožas trg.;

Antona Egliša gaļas un desu trg., tlr. 12.

Vīnu tirgotava, īp. Pēteris Bērzs.

Frizētavas:

Pētera Kangara friz.;

Hermīnes Pidrīķis friz.

Dzirnavas un kokzāģētava, īp. Leon-tijs Bogdānovs, tlr. 31.

Pienotava, īp. Matīšu piensaimn. sab-ba, tlr. 13.

Desu darbnīca tautas namā, īp. Antons Eglītis, tlr. 12.

Aptieka, īp. Fridrihs Rozenbergs, tlr. 20.

8. **Dažādas ziņas.** Ciemā b-bas nams ar izrīkojuma zāli un skatuvi. Burtnieku ezers — 4 km, Jēkaba kalns — 6 km. Tūristu apmetne Bauņu aizsargu namā.

## 40. Oleri.

**Oleru** ciems atrodas Valmieras apriņķa Jeru pagastā.

1. **Vispārējs apskats.** Oleri dibinājušies apm. 1840. gadā uz toreizējam Oleru muižas īpašniekam baronam Krīdeneram piederošo Vistasspārna un Baurā māju zemēm gar tagadējā Valmieras—Rūjienas l. šķiras ceļa abām pusēm. Barons Krīdēners, gribēdams saistīt pie muižas dažādus amatnieku, atņēmis Vistasspārna un Baurā māju rentniekiem daļu zemes, uz kuŗas uzcēlis apm. 10 mājiņas un piedalījis tām 1 pūrvieta zemes, nometinādams tur uz dzīvi amatniekus — labus speciālistus, kā: kalēju, jumtnieku, galdnieku, mēbeļu galdnieku, namdari, podnieku, ādmiņi un citus. Amatnieki pa lielākai daļai bijuši vācieši, ieceļojuši no Vācijas. Tiem, pēc vajadzības, bijis jāierodas muižā izpildīt vajadzīgos amatniekdarbus. Reizē ar minētām amatnieku mājiņām uzcēlts arī Oleru krogs un vēja dzirnavas (akmeņu-mūra) ar melderu māju. Dzirnavās malta muižas īpašnieka labība; arī muižas māju rentniekiem un graudniekiem, pēc līguma, vajadzējis savu labību malt minētās dzirnavās, sodot citurmalēju ar 3 rubļiem.

Dažus gadus vēlāk vairāki amatnieki un citi iedzīvotāji-laukstrādnieki ieguvuši no muižas īpaš-

nieka nomā no Vistasspārna atlikušās zemes, Baurā mājas un pie Oleru kroga piedalītās zemes pa 1 pūrvietai, uz kuŗas paši uzcēluši mājiņas. Šie jaunie apbūvieši maksājuši muižas īpašniekam 10 rubļus nomas par pūrvieta gadā.

Oleros pašreiz ir 37 apbūves gabali, kas tagad, uz agrārās reformas likuma pamata, piešķirti par īpašumu to bij. rentniekiem-lietotājiem.

Oleri atrodas smilšainā, mazauglīgā apvidū. Tās iedzīvotāji pa lielākai daļai ir trūcīgi, pelnās kā gadījumu darbu strādnieki pie apkārtējiem lauksaimniekiem. Tirdzniecība un lauku rūpniecība tur attīstīties nevar.

Oleru ciema attīstību iespaido un traucē 10 kilometrus attālumā esošā Rūjienas pilsēta, kur pagasta iedzīvotāji iepērkas un nodod pasūtījumus amatniekiem.

2. **Satiksme** (attālumi). Oleru ciems atrodas 10 km no pag. nama. Tuvākā dzc. stacija Rūjiena — 12 km. Ciemam ir autobusu satiksme ar Valmieras un Rūjienas pils. un stacijām.

3. **Iedzīvotāji.** 1935. g. 140 iedzīvotāju, no kuŗiem 56 (40,00%) vīrieši un 84 (60,00%) sievietes. Visi šie iedzīvotāji ir latvieši, kuŗi sastāda 55 atsevišķas ģimenes.

4. **Valsts, pašvaldības un sabiedrisku iestāžu nav.**

5. **Apdzīvoto vietu (māju) skaits, raksturs un labierīcības.** Ciemā atrodas 36 mājas (apdzīvotās vietas), kuŗas visas pieder latviešiem. Minēto māju starpā 3 (8,33%) ir ar vienu istabu (telpu), 20 (55,56%) divām, 8 (22,22%) trijām, 4 (11,11%) četrām un 1 (2,78%) piecām istabām.

Visu māju iedzīvotāji dzeramo ūdeni ņem no akām, un visās mājās ir petrolejas lampu apgaismošana.

6. **Apdzīvoto vietu (māju) īpašnieki.** 1) Bušvekters Nr. 37F, Fa — īpašn. Karlīne Bušvekters; 2) Pētersons 38F — īp. Kārlis Pētersons; 3) Mednis 39F — īp. Jānis Mednis; 4) Zviedris 40F — īp. Anna Zviedris; 5) Oļas krogs 41F — īp. Eduards Lēvis; 6) Valtiņš 42F — īp. Liene Valtiņš; 7) Volfs 43F, Fa — īp. Indriķis Volfs; 8) Kalniņš 44F, Fa — īp. Jēkabs, Emīlija un Jānis Kalniņi; 9) Kalniņš 45F, Fa — īp. Gustavs Kalniņš; 10) Lēvis 46F, Fa — īp. Eduards Lēvis; 11) Grīniņš 47F — īp. Olga Grīniņš; 12) Melgalvis 48F — īp. Sprinča Melgalva mant.; 13) Dancis 49F — īp. Jānis Dancis; 14) Kīberis 50F — īp. Kārlis Kīberis; 15) Strunķis 51F — īp. E. Strunķis un R. Strunka mant.; 16) Dreimanis 52F — īp. Anna Dreimanis; 17) Rožkalns 53F — īp. Kārlis Rožkalns; 18) Krieviņš 54F — īp. Reīņa Krieviņa mant.; 19) Endziņš 55F — īp. Kristīne Endziņš; 20) Rikmanis 56F, Fa — īp. Sprincis Rikmanis; 21) Eilots 57F, Fa — īp. Otto Eilots; 22) Zeņķis 58F, Fa — īp. Kārlis Zeņķis; 23) Papēdis 59F, Fa — īp. Spricis Papēdis; 24) Tenteris 60F, Fa — īp. Benjāmiņš Tenteris; 25) Kanna 61F — īp. Sprīča Kannas mant.; 26) Pīlainis 62F — īp. Pēterā Pīlaina mant.; 27) Būmanis 63F — īp. Zelmas Būmaņa mant.; 28) Puiča 64F — īp. Alma Puiča; 29) Rudzītis 65F — īp. Eduarda Rudzīša mant.; 30) Ārgalis 66F — īp. Kristīne Ārgalis; 31) Sviķis 67F — īp. Liene Sviķis; 32) Sanga 68F — īp. Anna Sanga; 33) Melgalvis 69F — īp. Jānis Melgalvis; 34) Ozols 70F — īp. Jānis Ozols; 35)

Bole 71F — īp. Jēkabs Bole; 36) Krastmala 75F — īp. Jānis Edulis; 37) Vilciņš 78F — īp. Ade-laide Vilciņš.

#### 7. Tirdzniecības un rūpniecības uzņēmumi.

Pārtikas preču tirgotava, īp. S. Papēdis.

8. **Dažādas ziņas.** Ciemu šķērso Oļas upīte; 2 km attālumā atrodas Sedas upe, kura ietek Burtnieku ezerā.

## 41. Ozoli.

Ozolu ciems atrodas Valmieras apriņķa Ozolu pagastā.

1. **Vispārējs apskats.** Ozolu ciems attīstījies pateicoties agrārreformai, jo 1922. un 1925. gadā un Spandežu pusmūižas zemes iedalīti 28 apbūves gabali un dažas jaunsaimniecības. Pēdējā laikā sakarā ar Rīgas-Limbažu-Puikules dzelzceļu līnijas atklāšanu ciems sāk pamirt, jo tirdznieciskā apgrozība pāriet uz Puikules dzelzceļa mezglu.

2. **Satiksmē (attālumi).** Ozolu ciems atrodas pie Ozolu stacijas, 6 km attālumā no pag. nama.

3. **Iedzīvotāji.** 1935. g. 124 iedzīvotāji, no kuriem 64 (51,61%) vīrieši un 60 (48,39%) sievietes. Visi šie iedzīvotāji latvieši, kuŗi dzīvo 45 atsevišķās ģimenēs.

4. **Valsts, pašvaldības un sabiedriskas iestādes.** Ciemā atrodas pasta palīgnodaļa „Ozoli“. Dikļu piensaimn. s-bas krējošanas punkts, rajona vecmāte.

5. **Apdzīvoto vietu (māju) skaits, raksturs un labiercības.** Ciemā atrodas 29 mājas (apdzīvotās vietas), no kuŗām 28 (96,55%) pieder latviešiem. No minētām mājām 3 (10,34%) ir ar divām, 3 (10,34%) trijām, 12 (41,38%) četrām, 4 (13,80%) piecām un 7 (24,14%) ar 6 un vairāk istabām.

26 (89,66%) māju iedzīvotāji dzeramo ūdeni ņem no akām, bet 3 (10,34%) no sūkņiem.

Visās 29 mājās ir petrolejas lampu apgaismošana.

6. **Apdzīvoto vietu (māju) īpašnieki.** 1) Hankas māja — īpašn. Kārlis Hanka; 2) Ozolu piensaimn. s-ba — īp. Ozolu piensaimnieku s-ba; 3) Baumaņa māja — īp. Tenis Baumanis; 4) Viksnes māja — īp. Fricis Viksne; 5) Vasseris — īp. Alise Vasseris; 6) Paegli — īp. Mikelis Paeglis; 7) Kiršneri — īp. Anna Kiršners; 8) Laukeri — īp. Arnolds Laukers; 9) Liepkauli — īp. Liene Liepkauls; 10) Ošciems — īp. Burtnieku Virsmežniecība; 11) Dreimani — īp. Kārlis Dreimanis; 12) Rozītes — īp. Kārlis Rozīte; 13) Gulbji — īp. Antons Gulbis; 14) Vītiņi — Roberts Vītiņš; 15) Vītoli — īp. Hermanis Vītols; 16) Vītoli — īp. Jēkabs Vītols; 17) Vītoli — īp. Emma Vītols; 18) Vītoli — īp. Hermanis Vītols; 19) Briežu mājas — īp. Augusts Briedis; 20) Melnalkšņi — īp. Ernests Melnalksnis; 21) Briežu mājas — īp. Anna Briedis; 22) Melderis — īp. Kārlis Melderis; 23) Rāceņi — īp. Kārlis Rāceņis; 24) Ozoli — īp. Berta Ozols; 25) Melderis — īp. Kārlis Melderis;

26) Oši — īp. Kārlis Osis; 27) Kiršneri — īp. Ernests Kiršners; 28) Skuja — īp. Jēkabs Skuja; 29) Briežu māja — īp. Kārlis Briedis; 30) Kiršneri — īp. Kārlis Kiršners; 31) Pļaviņas — īp. Rūdolfs Dāvidsons.

#### 7. Tirdzniecības un rūpniecības uzņēmumi.

Pārtikas preču tirgotavas:

Mārtiņa Zariņa trg., tlr. 11;

Mārča Alkšņa trg.

Degvīna tirgotava, īp. Emma Rācenis.

8. **Dažādas ziņas.** Tuvumā Ozolu ezers.

## 42. Rencēni.

Rencēnu ciems atrodas Valmieras apriņķa Rencēnu pagastā.

1. **Vispārējs apskats.** Rencēnu ciema sākums meklējams bij. Krievijas laikā, kad Valmieras-Rūjienas un Burtnieku-Valkas celu krustojumos, pie jau esošām Lielā kroga, pagasta nama u. c. ēkām, daži tirgotāji un amatnieki ieguva no bij. Rencēnu muižas īpašniekiem obroka un dzimtsnomas gabalus (apm. 1893. g.). Istā nodibināšanās notika 1929. g., kad šim nolūkam tika ieprojektēti 46 ha no Dukuru pūsm. zemes, kuŗa sadalīta 96 apbūves gabalos.

2. **Satiksmē (attālumi).** Rencēnu ciems atrodas pie pag. nama, 25 km no tuvākās dzelzceļu stacijas Valmieras. Ciemam ir autobusu satiksme ar Valmieras pilsētu un staciju un Rūjienas pils.

3. **Iedzīvotāji.** 1935. g. 344 iedzīvotāji, no kuriem 152 (44,19%) vīrieši un 192 (55,81%) sievietes. Pēc tautībām šie iedzīvotāji sadalās šādejādi: 341 (99,13%) latvietis un 3 (0,87%) vācieši. Pavisam ciemā dzīvo 129 atsevišķas ģimenes.

4. **Valsts, pašvaldības un sabiedriskas iestādes.** Ciemā atrodas pag. valde. Rencēnu 6-kl. pamatskola un Rencēnu pasta-tēl. kantoris.

5. **Apdzīvoto vietu (māju) skaits, raksturs un labiercības.** Ciemā atrodas 65 mājas (andzīvotās vietas), kas visas pieder latviešiem. No minētām mājām 3 (4,61%) ir ar vienu istabu (telnu), 14 (21,54%) divām, 18 (27,69%) trijām, 15 (23,08%) četrām, 6 (9,23%) piecām un 9 (13,85%) ar 6 un vairāk istabām.

48 (73,85%) māju iedzīvotāji dzeramo ūdeni ņem no akām, 14 (21,54%) no sūkņiem, bet 3 (4,61%) ūdeni piegādā citādā veidā.

Visās mājās ir petrolejas lampu apgaismošana.

6. **Apdzīvoto vietu (māju) īpašnieki.** 1) Parka ielā 3 — īpašn. Eduards Celmiņš; 2) Parka-7 — īp. Jēkabs Kroģis; 3) Parka-9 — īp. Eduards Pūrmalis; 4) Parka-10 — īp. Pēteris Ozoliņš; 5) Parka-11 — īp. Jānis Skrastīņš; 6) Parka-13 — īp. Jānis Svārs; 7) Valkas-5 — īp. Roberts Šnikvalda mant.; 8) Valmieras-21 — īp. Pēteris Uzars; 9) Valmieras-19 — īp. Dāvids Eglīte; 10) Palejas-1 — īp. Jānis Pastors; 11) Valkas-3 — īp. Augusts Mikelsons; 12) Valkas-1 — īp. Reinholds Kārkliņš; 13) Valmieras-17 —

ip. Jānis Vinters; 14) Valmieras-15 — ip. Rencēnu lauks. b-ba; 15) Valkas-2 — ip. Mārcis Melngalvis; 16) Ēveles-1 — ip. Spricis Auniņš; 17) Valkas-4 — ip. Rencēnu pag. s-ba; 18) Ēveles-4 — ip. Miķelis Miķelsons; 19) Valmieras-16 — ip. Eduards Bērziņš; 20) Liepas-2 — ip. Fr. Gustsona mant.; 21) Liepas-4 — ip. Marija Lūsis; 22) Valmieras-14 — ip. Vallija Sternmanis; 23) Valmieras-12 — ip. Pēteris Mednis; 24) Valmieras-10 — ip. Jānis Briedis; 25) Ēveles-3 — ip. Pēteris Skrastiņš; 26) Ēveles-5 — ip. Eduards Tontaks; 27) Kronvalda-4 — ip. Pēteris Pliķšis; 28) Kronvalda-8 — ip. Jānis Spožums; 29) Valmieras-18 — ip. Lauma Kreišmanis; 30) Liepas-1 — ip. Jānis Ozoliņš; 31) Liepas-3 — ip. Anna Antons; 32) Zemeņu-4 — ip. Līze Vilkins; 33) Zemeņu-2 — ip. Teodors Ciris; 34) Liepas-5 — ip. Emīlija Liepa; 35) Kronvalda-1 — ip. Augusts Ūdris; 36) Pumpura-3 — ip. Kārlis Prātiņš un Spricis Kaktiņš; 37) Kronvalda-2 — ip. Kārlis Šulcs; 38) Liepas-7 — ip. Jānis Puriņš; 39) Liepas-9 — ip. Kārlis Podiņš; 40) Liepas-6 — ip. Pēteris Bērziņš; 41) Kronvalda-3 — ip. Alfrēds Auns; 42) Pumpura-5 — ip. Aleksandrs Gustsons; 43) Burtnieku-9 — ip. Jānis Brants; 44) Burtnieku-8 — ip. Antons Skujiņš; 45) Pumpura-2 — ip. Jānis Podiņš; 46) Pumpura-4 — ip. Kārlis Rocītis; 47) Meža-2 — ip. Ieva Gailis; 48) Liepas-10 — ip. Spricis Modernieks; 49) Liepas-12 — ip. Pēteris Skrastiņš; 50) Pumpura-6 — Jānis Rozenbergs; 51) Burtnieku-5 — ip. Fricis Lūsis; 52) Burtnieku-7 — ip. Spricis Čers; 53) Valmieras-9 — ip. Kārlis Pedrovs; 54) Valmieras-7 — ip. Kārlis Āboltiņš; 55) Kronvalda-5 — ip. Matilde Kreilis; 56) Pumpura-7 — ip. Antons Groziņš; 57) Valmieras-5 — ip. Kārlis Kuplis; 58) Valmieras-3 — Kārlis Apinis; 59) Valmieras-1 — ip. Spricis Staņa; 60) Līdīņa-1 — ip. Kārļa Vikmaņa mant.; 61) Valmieras-4 — ip. Teodors Auniņš; 62) Burtnieku-6 — Jānis Prātiņš; 63) Valmieras-2 — ip. Pētera Bērziņa mant.; 64) Burtnieku-3 — ip. Pēteris Čaša; 65) Burtnieku-1 — ip. Jānis Bariss.

#### 7. Tirdzniecības un rūpniecības uzņēmumi.

Krodzniecības veikals, īpašn. brāļi Švercs, tlr. 5.

Bufete, Rencēnu lauksaimn. b-bā, tlr. 16.

Pārtikas preču tirgotavas:

Rencēnu patērētāju b-bas kooper., tlr. 31;  
Jāņa Vintera trg., tlr. 79;  
Kristīnes Āboltiņš trg., tlr. 38;  
Kristīnes Briedis trg.

Maiznīcas un konditorejas:

Augusta Miķelsona maizn.-kond.;  
Vallijas Šternmanis maizn., tlr. 32.

Galastirgotava, ip. Pēteris Aķers, tlr. 82.

Vīnu tirgotava, ip. Rencēnu patēr. b-ba, tlr. 32.

Grāmatu un rakstāmlietu tirgotava, ip. Dāvids Eglītis, tlr. 51.

Frizētavas:

Martas Pekšēns friz.;  
Annas Runcis friz., tlr. 51;  
Veltas Sūnas friz.;  
Bertas Lūsis friz.

Kokzāģētava, ip. Fricis Lūsis.

Aptieka, ip. Ringolds Kreišmanis, tlr. 67.

8. **Dažādas ziņas.** Ciemā atrodas Rencēnu lauksaimniecības biedrības nams un izrikojumu zāle ar skatuvi. Tūristu apmetnes nav.

## 43. Staicele.

Staiceles ciems atrodas Valmieras apriņķa Rozēnu pagastā.

1. **Vispārējs apskats.** Staiceles ciemā senākā laikā pastāvējis krogs. 1893. gadā uzcelta Baltijas papīra un papes fabrika, kuņas darbībai plašinājoties arī izveidojies Staiceles ciems.

2. **Satiksme** (attālumi). Staiceles ciems atrodas pie Rozēnu pag. nama un Staiceles dzelzst. stacijas. Ciemam ir autobusu satiksme ar Valmieras un Ainažu pilsētām.

3. **Iedzīvotāji.** 1935. g. 870 iedzīvotāji, no kuriem 425 (48,85%) vīrieši un 445 (51,15%) sievietes. Pēc tautībām šie iedzīvotāji sadalās šādejādi: 813 (93,45%) latvieši, 13 (1,49%) poļi, 12 (1,38%) lielkrievi, 11 (1,26%) vācieši, 6 (0,69%) baltkrievi, 5 (0,57%) žīdi, 3 (0,35%) igauņi, 1 (0,12%) lietuvietis un 6 (0,69%) pār. un nezin. Pavisam ciemā dzīvo 293 atsevišķas ģimenes.

4. **Valsts, pašvaldības un sabiedriskas iestādes.** Ciemā atrodas pag. valde, policija, pasts, Staiceles 6-kl. pamatskola, doktorāts, veselības kopšanas punkts, ev.-lut. baznīca, pienotava, Rozēnu krāj-aizd. sab-ba un Staiceles brīvpr. ugunsdzēsēju b-ba.

5. **Apdzīvoto vietu (māju) skaits, raksturs un labierīcības.** Ciemā atrodas 65 mājas (apdzīvotās vietas), no kurām 63 (96,92%) pieder latviešiem. No minētām mājām 7 (10,77%) ir ar vienu istabu (telpu), 5 (7,69%) divām, 8 (12,31%) trijām, 6 (9,23%) četrām, 4 (6,15%) piecām un 35 (53,85%) ar 6 un vairāk istabām.

10 (15,38%) māju iedzīvotāji dzēramo ūdeni ņem no akām, 53 (81,54%) no sūkņiem, bet 2 (3,08%) ūdeni piegādā citādā veidā.

21 (32,31%) mājās ir petrolejas lampu apgaismošana, bet 44 (67,69%) — elektriska.

6. **Apdzīvoto vietu (māju) īpašnieki.** 1) Staburags — īpašn. Rozēnu pag. pašvaldība; 2) Zemnieks — ip. Hermanis Kuplais; 3) Zemnieks — ip. Jānis Mednieks; 4) Oškalni — ip. Alojās piens. s-ba; 5) Oškalni — ip. Kārlis Liepiņš; 6) Līne Leinasars; 7) Jūlas Libsbergs mant.; 8) Marta Jursons; 9) Marija Viņķelis; 10) Rūdolfs Eglīte; 11) Pēteris Sāns; 12) Krišjānis Sāns; 23) Alīse Bole; 14) Vilhelms Kalniņš; 15) Hermanis Paeģle; 16) Pēteris Arnavs; 17) Pēteris Liepiņš; 18) Kārlis Gaigalis; 19) Jānis Ādamsons; 20) Jānis Tīpsis; 21) Ernests Mednieks; 22) Jānis Krūmiņš; 23) Pēteris Beļakovs; 24) Kārlis Birzgālis; 25) Celu meist. dzīv. — ip. Šoseju un zemesc. depart.; 26) Tenis Rudzītis; 27) Alberts Martinsons; 28) Vilis Liepiņš; 29) Mārtiņš Krūze; 30) Kārlis Sāns; 31) Pagasta nams — ip. Rozēnu pag. pašvald.; 32) Staiceles fabrika — ip. Baltiņas pap. un papes fabr. A./S.; 33) Jānis

Vītols; 34) Alberts Mārtinsons; 35) Vilis Buliņš; 36) Kārlis Lībsbergs; 37) Bergina mant.; 38) Mednieka mant.; 39) Siliņi — īp. Ilze Krogzems; 40) Marēni — īp. K. Lībsberga mant.; 41) Kristīne Liniņš-Rumba; 42) Baltijas pap. un papes fabr. A./S.; 43) Stacija; 44) Jānis Krūze; 45) Pēteris Līdemanis; 46) Vold. Gūtenbergs; 47) Pēteris Viņķis; 48) Tenis Cipulis; 49) Mārtiņš Itars; 50) Pēteris Kukmīls; 51) Jānis Līdemanis; 52) Eduards Līdemanis; 53) Eduards Ozols; 54) Mežu departaments; 55) Alīde Krūze; 56) Eduards Mīdegs. 57) Aleksandrs Alikā; 58) Marija Juriks; 59) Kārlis Baumanis; 60) Kārlis Timermanis; 61) Eduards Viņķis; 62) Kristīne Taube; 63) Jānis Jansons; 64) Eduards Eglīte; 65) Zelma Vārav.

#### 7. Tirdzniecības un rūpniecības uzņēmumi.

II. šķ. traktieri:

Krišjāņa Apsiša trakt., tlr. 30;

Bufetes:

Staiķes mednieku b-bā, tlr. 24;

Brīvprātīgo ugunsdzēsēju b-bā, tlr. 65.

Pārtikas preču tirgotavas:

Kārļa Tomsona trg., tlr. 3;

Patērētāju b-bas kooperatīvs „Dadzis“, tlr. 61;

Paula Rudziņa trg., tlr. 28;

Emmas Rudzītis trg., tlr. 74;

Jāņa Vitola trg., tlr. 29;

Pēteris Liepiņa trg., tlr. 8.

Gaļas un desu tirgotavas:

Jāņa Krūzes trg., tlr. 17;

Kārļa Gaigala trg., tlr. 15.

Alus lielnoliktava, īp. K./S. „Br. Švarcs un biedri“, tlr. 8.

Degvīna tirgotava, īp. Augusts Karlsons, tlr. 57.

Grāmatu un rakstāmlietu tirgotava, īp. Berta Preiss.

Frizētavas:

Nellijas Mednieks friz.;

Aleksandra Jarmusiksa friz.;

Mariannas Čakstes-Līsmānis friz.

Baltijas papīra un papes fabrika, īp. akc. sab., tlr. 2.

Koku apstrādāšanas fabrika, īp. Kārlis Lībsbergs, tlr. 12.

Aptieka, īp. Paulis Brants un Jānis Ozolants, tlr. 23.

8. **Dažādas ziņas.** Ciema tuvumā tek Salacas upē. Tūristu apmetnes nav.

## 44. Umurga.

**Umurgas** ciems atrodas Valmieras apriņķa Umurgas pagastā.

1. **Vispārējs apskats.** Ciemam bieži apdzīvotās vietas tiesības piešķirtas 1934. gadā.

2. **Satiksme** (attālumi). Umurgas ciems atrodas 3 km no Umurgas pag. nama un 6 km no tuvākās dzelz. stacijas Limbažiem. Ciemam ir autobusu satiksme ar Limbažu pilsētu.

3. **Iedzīvotāji.** 1935. g. 26 iedzīvotāji, no kuriem 9 (34,02%) vīrieši un 17 (65,98%) sievietes. Visi latvieši. Pavisam 15 atsevišķas ģimenes.

4. **Valsts, pašvaldības un sabiedriskas iestādes.** Ciemā atrodas pasts, Umurgas pienotava, Umurgas ev.-lut. draudzes baznīca, kooperatīvs, Umurgas lauksaimn. b-bas nams ar krāj-aizdevu sabiedrību.

5. **Apdzīvoto vietu (māju) skaits, raksturs un labierīcības.** Ciemā atrodas 4 mājas (apdzīvotās vietas), kas visas pieder latviešiem. No minētām mājām — 1 (25,00%) ir ar piecām un 3 (75,00%) ar 6 un vairāk istabām.

1 (25,00%) mājas iedzīvotāji dzeramo ūdeni nem no akām, 1 (25,00%) no sūkņiem, bet 2 (50,00%) ūdeni piegādā citādā veidā.

1 (25,00%) mājā ir petrolejas lampu apgaismošana, bet 3 (75,00%) — elektriska.

6. **Apdzīvoto vietu (māju) īpašnieki.** 1) Umurgas mācītāja muiža ar baznīcu — īpašn. Umurgas ev.-lut. draudze; 2) Mūri — īp. Umurgas piensaimnieku sabiedrība; 3) Umurga — īp. Umurgas lauksaimniecības biedrība.

#### 7. Tirdzniecības un rūpniecības uzņēmumi.

Bufete Umurgas lauksaimn. b-bā.

Pārtikas preču tirgotava, īp. Patērētāju b-ba.

Frizētava, īp. Otilija Jēkabsons.


Pienotava, īp. Umurgas piensaimn. s-ba, tlr. 7.

8. **Dažādas ziņas.** Ciemā atrodas lauksaimniecības biedrības nams ar izrikojuma zāli un skatuvi. Tūristu apmetnes nav.






Zemnieku māja Vecpiebalgā.



Tilts pār Gauju pie Gaujienas.



Olinkalns.

Valets Arhivs.



Taniskalns Raunā.



# Valkas apriņķis.

## 45. Ērgeme.

Ērgemes ciems atrodas Valkas apriņķa Ērgemes pagastā.

1. **Vispārējs apskats.** Bij. Krievijas laikos Ērgemes apkārtnes iedzīvotāji, galvenā kārtā amatnieki, nomājuši no Vīgantu, Brentu un Ērgemes muižniekiem mazākus zemes gabalus uz kuriem uzceltas ēkas. Latvijas laikā šiem amatniekiem visu zemes īpašumi piešķirti par dzimtu.

2. **Satiksmē (attālumi).** Ērgemes ciems atrodas 3,1 klm no pag. nama un 3 klm no tuvākās dzelzce. stacijas Ērgemes.

3. **Iedzīvotāji.** 1935. g. 321 iedzīvotājs, no kuriem 129 (40,19%) vīrieši un 192 (59,81%) sievietes. Pēc tautībām šie iedzīvotāji sadalās šādējādi: 319 (99,38%) latvieši, 1 (0,31%) lielkrievs un 1 (0,31%) igauņš. Pavisam ciemā dzīvo 107 atsevišķas ģimenes.

4. **Valsts, pašvaldības un sabiedriskas iestādes.** Ciemā atrodas Ērgemes pasta-tēl. kantoris, 6 kl. pamatskola, Ērgemes ev.-lut. baznīca un pienotava.

5. **Apdzīvoto vietu (māju) skaits, raksturs un labierīcības.** Ciemā atrodas 54 mājas (apdzīvotās vietas), no kurām 53 (98,15%) pieder latviešiem. No minētām mājām 11 (20,37%) ir ar divām, 14 (25,93%) trijām, 17 (31,48%) četrām, 4 (7,41%) piecām un 8 (14,81%) ar 6 un vairāk istabām.

37 (68,52%) māju iedzīvotāji dzēra m. ūdeni ņem no akām, 6 (11,11%) no sūkņiem, bet 11 (20,37%) ūdeni piegādā citādā veidā.

Visās mājās ir petrolejas lampu apgaismošana.

6. **Apdzīvoto vietu (māju) īpašnieki.** 1) Pappardes — īp. Jānis Pakulis; 2) Vitolīni — īp. Augusts Apinis; 3) Kociņi — īp. Alvīne Barviķis; 4) Sprīdiši — īp. J. Penča mant.; 5) Alksniši — īp. Adams Jochansons; 6) Dīki — īp. Hermanis Čika; 7) Ošenieki — īp. Zelma Dzilna; 8) Ausma — īp. Aleksis Vasiljevs; 9) Ausekli — īp. Ērgemes piensaimn. s-ba; 10) Zemzariši — īp. Kārlis Barviķis; 11) Zariņi — īp. Augusts Zakss; 12) Medņi — īp. Kārlis Mednis; 13) Ratnieki — īp. Pēteris Šmits; 14) Upenieki — īp. Kārlis Bācis; 15) Bruņinieki — īp. Jānis Valmiers; 16) Straumītes — īp. Jānis Ašmanis; 17) Bekas — īp. Jūlija Irkļa mant.; 18) Miglas — īp. Jānis Šakars; 19) Ezerkalni — īp. Liene Pakulis; 20) Austras — īp. Mārtiņš Putns; 21) Erdeļi — īp. Pauls Dainis; 22) Sīļi — īp. Dāvis Sīlis; 23) Jaunpumpuri — īp. Emma Sarkis; 24) Pumpuri — īp. Olga Fridenbergs; 25) Lauri — īp. Krišjānis Billis; 26) Rūpnieki — īp. Kārlis Aspers; 27) Dzirnupes — īp. Indriķis Kīršs; 28) Niedrītes — īp. Kristīne Zīdenis; 29) Smilšupes — īp. Adams Kreilis; 30) Ciriņi — īp. Kārlis

Zauva; 31) Mūrnieki — īp. Jāņa Paegļa mant.; 32) Kalēji — īp. Jānis Sirkis; 33) Kīrši — īp. Zenta Svekris; 34) Pliederi — īp. Agnēze Ore; 35) Slokas — īp. Kristīne Sloka; 36) Mūzikanti — īp. Kārlis Eglīte; 37) Irbītes — īp. Andrējs Ozols; 38) Dzirnava — īp. Jānis Sarkanābols; 39) Zvejnieki — īp. Jānis Kīkāns; 40) Sīļi — īp. Jānis Sīliņš; 41) Priedulāji — īp. Voldemārs Purāns; 42) Gobas — īp. Jāņa Pupas mant.; 43) Lubīni — īp. Jānis Lubīņš; 44) Ābeles — īp. Kārlis Anže; 45) Pakalnes — īp. Dāva Veinberga mant.; 46) Šķērstiņi — īp. Jānis Kurpnieks; 47) Jaunšķērstiņi — īp. Ieva Students; 48) Pastkantoris — īp. Pasta resors; 49) Dzimtene — īp. Alvīne Dabars; 50) Draudzes skola — īp. Ērgemes baznīcas valde; 51) Klētnieki — īp. Jēkabs Lamba; 52) Druva — īp. Ērgemes lauks. b-ba; 53) Krastmaļi — īp. Eduards Baķis;

### 7. Tirdzniecības un rūpniecības iestādes.

Tējnīca Rūpniekos, īp. Kārlis Aspers.

Pārtikas un koloniālpreču tirgotavas:

Arvīda Kīkāna trg. Dzirnupēs, tlr. 50;

Olgas Fridenbergs trg. Pumpuros, tlr. 33.

Maiznīca Lubīņos, īp. Adele Lācis.

Gaļas tirgotava Zvejniekos, īp. Jānis Kīkāns.

Vīnu tirgotava Ābelēs, īp. Marija Cīrulis.

Frizētavas:

Dāvja Sīļa friz.;

Hildas Bračkas friz.

Ūdensdzirnavas, īp. Jānis Sarkanābols, tlr. 29.

Koku zāģētava, īp. Voldemārs Purāns.

Pienotava, īp. Ērgemes piensaimn. s-ba, tlr. 17.

Aptieka, īp. Bernhards Zutis, tlr. 7.

8. **Dažādas ziņas.** Ciema tuvumā atrodas Rīkaudes upe, Dzirnavu ezers, Ērgemes pilskaņš un Ērgemes ordeņa pilsdrupas. Tūristu apmetne Sīļos.

## 46. Gaujiena.

Gaujienas ciems atrodas Valkas apriņķa Gaujienas pagastā.

1. **Vispārējs apskats.** Gaujienas ciems izcēlies uz bij. Gaujienas muižas zemes.

2. **Satiksmē (attālumi).** Gaujienas ciems atrodas 8 klm no pag. nama un 25 klm no tuvākās dzelzceļa stacijas Apes. Ciemam ir autobusu

satiksme ar Apes un Araižu stacijām un tieša satiksme ar Rīgu.

3. **Iedzīvotāji.** 1935. g. 207 iedzīvotāji, no kuriem 87 (42,03%) vīrieši un 120 (57,97%) sievietes. Pēc tautībām šie iedzīvotāji sadalās šādējādi: 205 (99,04%) latvieši, 1 (0,48%) žīds, 1 (0,48%) pārējās taut. Pavisam ciemā dzīvo 74 atsevišķas ģimenes.

4. **Valsts, pašvaldības un sabiedriskas iestādes.** Ciemā atrodas pasts, ģimnazija, ev.-lut. baznīca, policija, mežniecība un pienotava.

5. **Apdzīvoto vietu (māju) skaits, raksturs un labiercības.** Ciemā atrodas 32 mājas (apdzīvotās vietas), kas visas pieder latviešiem. No minētām mājām 1 (3,13%) ir ar vienu istabu (telpu), 5 (15,62%) divām, 10 (31,25%) trijām, 5 (15,62%) četrām, 1 (3,13%) piecām un 10 (31,25%) ar 6 un vairāk istabām.

9 (28,12%) māju iedzīvotāji dzeramo ūdeni ņem no akām, 2 (6,25%) no dabiskiem ūdens baseiniem, bet 21 (65,63%) ūdeni piegādā citādā veidā.

31 (96,87%) mājās ir petrolejas lampu apgaismošana, bet 1 (3,13%) — elektriska.

6. **Apdzīvoto vietu (māju) īpašnieki.** 1) Anniņas — ip. Jāzeps Vītols; 2) Andriši — ip. Kārlis Andrišs; 3) Ausmas — ip. Jānis Titiņš; 4) Aikšņupe — ip. Jānis Plotņiks; 5) Bisnieki — ip. Kārlis Eduards Bisnieks; 6) Brīvnieki — ip. Emma Bika; 7) Birstalas — ip. Jānis Sīlis; 8) Birznieki — ip. Voldemārs Vijups; 9) Druvenieki — ip. Vilhelma Berka mant.; 10) Dravnieki — ip. Rūdolfs Rudzītis; 11) Granti — ip. Konstantīns Lazdiņš; 12) Gaujienas ģimnazija — ip. Izglītības ministrija; 13) Gaujas — ip. Rūdolfs Ziediņš; 14) Ērgļi — ip. Koppelis; 15) Kļavaiņi — ip. Eduards Ruciņš; 16) Kalniņi — ip. Kārlis Kalniņš; 17) Lapīnas — ip. Jūlija Lapīnas mant.; 18) Mežmaļi — ip. Kārlis Jērums; 19) Mierkalni — ip. Kārlis Osis; 20) Nollijas — ip. Emīls Jirgenšons; 21) Pakalnieši — ip. Ernests Kļaviņš; 22) Priednieki — ip. Jāņa Lusikas mant.; 23) Pilsleja — ip. Gaujienas-Zvārtavas piens. s.; 24) Pilskalni; — ip. Gaujienas brīvpr. ug. b-ba; 25) Saulieši — ip. Hugo Stūre; 26) Sīlmaļi — ip. Voldemārs Rogenbaums; 27) Sunītis — ip. Pēteris Kauliņš; 28) Tiltlejas — ip. Alekša Zvīgznes mant.; 29) Tiltagalī — ip. Eduards Usiks; 30) Vidriņi — ip. Kārlis Miķelsons; 31) Vitoliņi — ip. Augusts Berkis.

#### 7. Tirdzniecības un rūpniecības uzņēmumi.

I. šķ. traktieris, ip. Kārlis Bērziņš, tlr. 54. Edienu veikals, ip. Heinrichs Uziks.

Pārtikas un koloniālpreču tirgotava, ip. K. Lazdiņš, tlr. 46.

Maiznīcas:

K. Andriša maizn., tlr. 19;

A. Bērtuša maizn., tlr. 1.

Gaļas un desu tirgotava, ip. Vilis Puškis.

Pārtikas, dzelzs un manufaktūras preču tirgotava, ip. R. Ziediņš, tlr. 15.

Valsts degvīna tirgotava, ip. A. Tālešs.

Dāmu frizētava, ip. A. Liepiņa.

Frizētavas:

A. Kukainis friz.;

A. Tāleša friz.

Pienotava, ip. Gaujienas-Zvārtavas piensaimn. s-ba, tlr. 29.

Aptieka, ip. E. Jirgenšons, tlr. 31.

8. **Dažādas ziņas.** Gaujienas ciemā atrodas brīvprātīgo ugunsdzēsēju b-bas nams ar izrikojumu zāli un skatuvi. Gar ciemu tek Gauja. Ciemā atrodas pilsdrupas. Tūristu apmetnes nav.

## 47. Jaunkārķi.

**Jaunkārķu** ciems atrodas Valkas apriņķa Kārķu pagastā.

1. **Vispārējs apskats.** Jaunkārķu ciems izveidojies pēckara gados.

2. **Satiksme (attālumi).** Jaunkārķu ciems atrodas pie pag. nama. Tuvākā dzelzceļa stacija Pīksāri — 10 km.

3. **Iedzīvotāji.** 1935. g. 211 iedzīvotāju, no kuriem 102 (48,34%) vīrieši un 109 (51,66%) sievietes. Pēc tautībām šie iedzīvotāji sadalās šādējādi: 208 (98,58%) latvieši un 3 (1,42%) igauņi. Pavisam ciemā dzīvo 43 atsevišķas ģimenes.

4. **Valsts, pašvaldības un sabiedriskas iestādes.** Ciemā atrodas pag. valde, policijas kārtībnieks, pasts, telefons-tēlegrafs, skola, rajona ārsts ar veselības kopšanas punktu, vet. feldšers, vecmāte un Ceļtransa birojs, kas uztura satiksmi ar Strenču pilsētu.

5. **Apdzīvoto vietu (māju) skaits, raksturs un labiercības.** Ciemā atrodas 31 māja (apdzīvotās vietas), no kurām 30 (97,77%) pieder latviešiem. No minētām mājām 6 (19,35%) ir ar divām, 14 (45,16%) trijām, 5 (16,13%) četrām, 3 (9,68%) piecām un 3 (9,68%) ar 6 un vairāk istabām.

21 (67,74%) mājas iedzīvotāji dzeramo ūdeni ņem no akām, 5 (16,13%) no sūkņiem, bet 5 (16,13%) ūdeni piegādā citādā veidā.

27 (87,14%) mājās ir petrolejas lampu apgaismošana, bet 4 (12,90%) — elektriska.

6. **Apdzīvoto vietu (māju) īpašnieki.** 1) Auseklī — ip. Lote Reinvalds; 2) Ievinas — ip. Jānis Pelēkalis; 3) Pakalnes — ip. Jānis Talo; 4) Liģeri — ip. Art. Liģera mant.; 5) Pamat-skola — ip. Kārķu pag. s-ba; 6) Doktorāts — ip. Kārķu pag. s-ba; 7) Viesturi — ip. Kārķu Patērētāju b-ba; 8) Kārķi — ip. Kārķu pag. s-ba; 9) Tirgotava — ip. Ernests Students; 10) Ezerlejas — ip. Eduards Krieviņš; 11) Zaļkalni — ip. Augusts Kauliņš; 12) Ziedulejas — ip. Oskars Students; 13) Dzirnava — ip. Jānis Leitāns; 14) Jaunkārķu muižas centrs — ip. H. Krideneru mant.; 15) Mežsargi — ip. Zemkopības ministr. mežu departaments; 16) Sīli — ip. Gusts Eksis; 17) Lukstiņi — ip. Kristīne Jurisons; 18) Apšukalni — ip. Antons Jānis Resnais; 19) Puriņi — ip. Kārlis Kreilis; 20) Daudiši — ip. Jūlijs Talo; 21) Ausmas — ip. Kār-



Cieni Valkas apriņķi.

ku pag. s-ba; 22) Rūki — ip. Jānis Dainis; 23) Āres — ip. Emīlija Kazeks; 24) Ceplīši — ip. Ilze Čukurs; 25) Ziedugravas — ip. Jēkabs Kīkulis; 26) Bebri — ip. Jānis Veidemanis; 27) Rožaklni — ip. Bernhards un Gustavs Grīnvaldi; 28) Priednieki — ip. Reīna Staņas mant.; 29) Mālakalni — ip. Eduards Lācis; 30) Tautas nams — ip. Kārķu pag. pašvaldība.

#### 7. Tirdzniecības un rūpniecības uzņēmumi.

Bufete Tautas namā, nomn. Oskars Veidemanis, tlr. Kārķi 47.

Pārtikas un koloniālpriecū tirgotavas:

E. Studenta trg., tlr. Kārķi 11;

Kārķu patērētāju b-bas kooperatīvs, tlr. Kārķi 12.

Valsts un degvīna tirgotava, ip. Mīlda Viļķins.

Frizētavas:

Jāņa Pelēka friz.;

Michalīnas Priedes friz.

Dzirnavas un kokzāģētava, ip. Jānis Leitass, tlr. Kārķi 10.

Stērķeļu fabrika, ip. Jānis Leitass, tlr. Kārķi 10.

Aptieka, ip. Pēteris Mednis, tlr. Kārķi 33.

8. **Dažādas ziņas.** Ciemā atrodas bij. Jaunkārķu muižas centrs. Turpat Kārķu tautas nams ar izrikojuma zāli un skatuvi. Ciema tuvumā „Kīres“ upe. Tūristu apmetnes nav. Ciema tuvumā tek vēžiem bagātā Sedas upe. Tuvējā valsts meža (0,25 km) „Lustindruva“, apkārtnes jaukāka vieta.

## 48. Palsmane.

**Palsmanes** ciems atrodas Valkas apriņķa Palsmanes pagastā.

1. **Vispārējs apskats.** Ciems izveidojies sakarā ar Palsmanes muižas centra sadalīšanu amatnieku saimniecībā un apbūves gabalos.

2. **Satiksmē (attālumi).** Palsmanes ciems atrodas pie pag. nama. Tuvākā dzelzceļa stacija Smiltene — 22 km. 6 km no ciema atrodas autobusu pietāte tiešai satiksmei ar Rīgu.

3. **Iedzīvotāji.** 1935. g. 482 iedzīvotāji, no kuriem 209 (43,36%) vīrieši un 273 (56,64%) sievietes. Pēc tautībām šie iedzīvotāji sadalās šādējādi: 468 (97,09%) latvieši, 4 (0,83%) vācieši, 3 (0,62%) igauņi, 1 (0,21%) lielkrievs, 1 (0,21%) polis, 5 (1,04%) pārējo tautību. Pavisam ciemā dzīvo 141 atsevišķa ģimene.

4. **Valsts, pašvaldības un sabiedriskas iestādes.** Ciemā atrodas pag. valde, policijas kārtībnieks, pasta kantoris, 6 kl. pamatskola, ev.-lut. un pareizticīgo baznīca, mežniecība, krejošanas punkts, doktorāts, aptieka, dzirnavas, krājaizd. sabiedrība, apdrošināšanas biedrība un ugunsdzēsēju b-ba.

5. **Apdzīvoto vietu (māju) skaits, raksturs un labiercības.** Ciemā atrodas 79 mājas (apdzī-

votās vietas), no kurām 78 (98,73%) pieder latviešiem. No minētām mājām 7 (8,96%) ir ar vienu istabu (telpu), 16 (20,26%) divām, 20 (25,32%) trijām, 16 (20,26%) četrām, 5 (6,33%) piecām un 15 (18,99%) ar 6 un vairāk istabām.

55 (69,62%) māju iedzīvotāji dzēramo ūdeni ņem no akām, 6 (7,60%) no sukņiem, 12 (15,18%) no dabiskiem ūdens baseiniem, bet 6 (7,60%) ūdeni piegādā citādā veidā.

77 (97,47%) mājās ir petrolejas lampu apgaismošana, 2 (2,53%) — elektriska.

5. **Apdzīvoto vietu (māju) īpašnieki.** 1) Alaiži — īpašn. Jānis Bērziņš; 2) Amatnieki — ip. Kārlis Migla; 3) Avotkalni — ip. Jūlijs Elstiņš; 4) Baloži — ip. Aleksandrs Sprancmanis; 5) Bērlejas — ip. Kārlis Puriņš; 6) Birznieki — ip. Fricis Eglīte; 7) Bišuleja — ip. Augusts Ezītis; 8) Dambiši — ip. Jēkabs Artmanis; 9) Druvas — ip. Jānis Silīņš; 10) Dzirnalkalni — ip. Jānis Strazdiņš; 11) Dzintari — ip. Jānis Vāks; 12) Eglaine — ip. Rūdolfs Lācis; 13) Grāviši — ip. Jūlijs Rabācis; 14) Jaunbaloži — ip. Emma Ozoliņš; 15) Kalnagrīvas — ip. Bernhards Liepiņš; 16) Kalnciemi — ip. Kārlis Sprancmanis; 17) Kangarkalni — ip. Jānis Ezītis; 18) Klavkalni — ip. Jānis Kalniņš; 19) Krastmalieši — ip. Kārlis Gusts; 20) Krīvi — ip. Jānis Eglīte; 21) Lapskalni — ip. Arnolds Beitiks; 22) Laučiņi — ip. Augusts Graudiņš; 23) Lazdukalni — ip. Elmārs Bližne; 24) Lejasgrīvas — ip. Jānis Podnieks; 25) Lejaslaučiņi — ip. Matilde Graudiņš; 26) Liepziedi — ip. Jānis Jostiņš; 27) Lieplejas — ip. Kristīne Jostiņš; 28) Līcupe — ip. Augusts Bērziņš; 29) Līvas — ip. Mēra piensaimn. sab.; 30) Lūkupe — ip. Otto Apse; 31) Mednieki — ip. Jānis Migla; 32) Mežnieki — ip. Roberts Leimanis; 33) Meirēni — ip. Kārlis Sprancmanis; 34) Murdiņi — ip. L. Silīņas mant.; 35) Osīši — ip. Alfrēds Kalniņš; 36) Palsmane — ip. Palsmanes pareiztic. dr.; 37) Palsmanes dzirn. — ip. Elfrīde Lazdiņš; 38) Palsmanes alus darīt. — ip. Paulīnes Bērs mant.; 39) Palsas — ip. Palsmanes pag. sab.; 40) Palsmanes pag. nams — ip. Palsmanes pag. sab.; 41) Palsmanes baltā māja — ip. Palsmanes pag. sab.; 42) Palsmanes tautas nams — ip. Palsmanes pag. sab.; 43) Palsmanes pils — ip. Palsmanes pag. sab.; 44) Palsmanes doktorāts — ip. Palsmanes pag. sab.; 45) Palsmanes aptieka — ip. Palsmanes pag. sab.; 46) Palsmanes vec. pag. nams — ip. Palsmanes pag. sab.; 47) Palsmanes 6-kl. pam. skola — ip. Palsmanes ev.-lut. dr.; 48) Palsmanes ķesterēja — ip. Palsmanes ev.-lut. dr.; 49) Pērles — ip. Jūlijs Vilks; 50) Pīādži — ip. Erasts Šveics; 51) Pļavzemnieki — ip. Voldemāra Dzeniša mant.; 52) Plītes — ip. Jānis Žigurs; 53) Porieši — ip. Jānis Porietis; 54) Priednieki — ip. Ernests Jencītis; 55) Priežkalni — ip. Antons Bērtiņš; 56) Purviši — ip. Voldemārs Zimrots; 57) Rožkalni — ip. Jūlijs Mednis; 58) Rubeni — ip. J. un A. Puzuli; 59) Rūpnieki — ip. Otto Rūdolfs Putniņš; 60) Salmiņi — ip. Alfrēds Darva; 61) Senči — ip. Fēliks Apse; 62) Silmači — ip. Jūlijs Riekstiņš; 63) Siluguni — ip. Palsmanes brīvprāt. ugunsdzēs. b-ba; 64) Strautmaļi — ip. Jānis Putniņš; 65) Stūriši — ip. Pēteris Vitiņš; 66) Tirumiņi — ip. Augusts Eimanis; 67) Torņkalni — ip. Evalds Eglīts; 68) Upenieki — ip. Jānis Bērziņš; 69) Upītes — ip.

Eduards Blūgzne; 70) Vecdzirnavas — ip. Eduards Leitāns; 71) Vecdzirnavas — ip. Jānis Grāvis; 72) Viesturi — ip. Ernests Treiers; 73) Vienības — ip. Palsmanes patēr. b-ba; 74) Zemgaļi — ip. Pēteris Dzenītis; 75) Ziedugrava — ip. Jūlijs Bojārs; 76) Žigurmāja — ip. Palsmanes ev.-lut. dr.; 77) Mežniecība — ip. Mežu d-ts; 78) Pasta ēka — ip. P. T. dep-ts; 79) Pikdoles — ip. Aleksandrs Kranats.

#### 7. Tirdzniecības un rūpniecības uzņēmumi.

Bufete Tautas namā, ip. b-bas „Latvju jaunatne“ Palsmanes nod., tlr. 13.

Pārtikas un koloniālpriecū tirgotavas:

Kristīnes Porietis trg., tlr. 24;

Eduarda Dzeniņa trg., tlr. 25;

J. Jostīņa trg., tlr. 5;

Konstances Ezītis trg.;

Vīnu tirgotava, ip. Paulīne Puriņš.

Frizētava, ip. Jānis Sērmokslis.

Ūdens dzirnavas ar kokzāģētavu un vilnas apstrādāšanu, ip. Elfrīda Lazdiņš, tlr. 11.

Aptieka, ip. Jānis Holšteins, tlr. 9.

8. **Dažādas ziņas.** Ciemā atrodas Palsmanes bij. muižas centrs. Pagasta pašvaldībai pieder nams ar izrikojumu zāli un skatuvi. Ciemam cauri tek Pasles upe; tuvumā — Vizlas upe. Tūristu apmetnes nav.

## 49. Vijciems.

Vijciems atrodas Valkas apriņķa Vijciema pagastā.

1. **Vispārējs apskats.** Vijciems izveidojies sakarā ar bij. Vijciema muižas sadalīšanu amatnieku saimniecībās un apbūves gabalos.

2. **Satiksmē** (attālumi). Vijciema ciems atrodas 2,5 klm no pag. nama un 18 klm no tuvākās dzelzceļa stacijas Strenčiem.

3. **Iedzīvotāji.** 1935. g. 357 iedzīvotāji, no kuriem 175 (49,02%) vīrieši un 182 (50,98%) sievietes. Pēc tautībām šie iedzīvotāji sadalās šādejādi: 352 (98,60%) latvieši, 5 (1,40%) igauņi, Pavisam ciemā dzīvo 88 atsevišķas ģimenes.

4. **Valsts, pašvaldības un sabiedriskas iestādes.** Ciemā atrodas policijas kārtībnieka kanceleja, pasta kantoris, 6-kl. pamatskola, ev.-lut. baznīca, pienotava, doktorāts, aptieka, dzirnavas, patērētāju biedrība un mūzikas un dziedāšanas biedrība.

5. **Apdzīvoto vietu (māju) skaits, raksturs un labierīcības.** Ciemā atrodas 48 mājas (apdzīvotās vietas), no kurām 47 (97,92%) pieder latviešiem. No minētām mājām 3 (6,25%) ir ar divām, 8 (16,67%) trijām, 16 (33,33%) četrām, 8 (16,67%) piecām un 13 (27,08%) ar 6 un vairāk istabām.

35 (72,92%) māju iedzīvotāji dzeramo ūdeni ņem no akām, 10 (20,83%) no sūkņiem, 2 (4,17%) no dabiskiem ūdens baseiniem, bet 1 (2,08%) ūdeni piegādā citādā veidā.

47 (97,92%) mājās ir petrolējas lampu apgaismošana, bet 1 (2,08%) — elektriska.

6. **Apdzīvoto vietu (māju) īpašnieki.** 1) Mazkrieviņi — ip. Indriķis Polis; 2) Miezīši — ip. A. Miezīša mant.; 3) Krastiņi — ip. J. Driķša mant.; 4) Stūri — ip. Kārlis Neimanis; 5) Gaides — ip. Augusts Cālītis; 6) Laimdotas — ip. Pēteris Grendze; 7) Mūrnieki — ip. Jūlija Kauka mant.; 8) Rožlapas — ip. Kārlis Rožlapa; 9) Rozītes — ip. Kārlis Rožlapa; 10) Viesturi — ip. Adolfs Unters; 11) Ratnieki — ip. Kārlis Pakalns; 12) Mirdzas — ip. Kārlis Jirgens; 13) Smēde — ip. Vijciema pag. pašv.; 14) Kociņi — ip. Jānis Mežītis; 15) Vējiņi — ip. Kārlis Gailis; 16) Jaun-Krieviņi — ip. Herm. un Krist. Krieviņi; 17) Lejzemnieki — ip. Augusts Jērcēns; 18) Siliņi — ip. Pēteris Beikmanis; 19) Vijaskrasti — ip. Paulis Kosulis; 20) Celiši — ip. Vijciema pag. pašvald.; 21) Dzirnavas — ip. Kārlis Eglītis; 22) Stampkalns — ip. Hermanis Ciekurs; 23) Imants — ip. Fricis Mellenbergs; 24) Ezerkalns — ip. Jāņa Pujiņa mant.; 25) Rožkalns — Augusts Rožlapa; 26) Maz-Upītes — ip. Dāvis Knūts; 27) Aizupes — ip. Ed. Jērcēna mant.; 28) Akmeņkalns — ip. Kārlis Šteinbergs; 29) Ličupes — ip. Pēteris Grendziņš; 30) Pienotava — ip. — Vijas piens. s-ba; 31) Taupība — ip. Vijciema patērēt. b-ba; 32) Beverīna — ip. Vijciema mūzikas dzied. b-ba; 33) Liesmas — ip. Vijciema pag. pašvald.; 34) Druva (skola) — ip. Vijciema pag. pašvald.; 35) Baltās mājas — ip. Kārlis Palējs; 36) Livonija — ip. Jānis Priednieks; 37) Ošūli — ip. Aleksandrs Vorobjevs; 38) Puriņi — ip. Jānis Priednieks; 39) Robežnieki — ip. Jānis Jērcēns; 40) Uzkalniņi — ip. Jēk. Poldsepa mant.; 41) Kārklīņi — ip. Jūlijs Palējs; 42) Lībieši — ip. Kārlis Palējs; 43) Mitriki — ip. Jānis Bantersons; 44) Rodeki — ip. Alvers Bantersons; 45) Brivnieki — ip. Pēteris Bormanis.

#### 7. Tirdzniecības un rūpniecības uzņēmumi.

Pārtikas un koloniālpriecū tirgotavas:

Patērētāju b-bas „Vija“ kooperatīva trg., tlr. 9;

Kārļa Jirgena trg.; tlr. 5;

Annas Bruzītis trg., tlr. 21.

Maiznīca, ip. J. A. Grīnbergs.

Gaļas un desu tirgotava, ip. Oskars Kalniņš.

Spodrveļas mazgātava un gludinātava, ip. Antonija Ābols.

Frizētava, ip. Herta Melbārdis, tlr. 63.

Dzirnavas, ip. Kārlis Eglītis, tlr. 8.

Pienotava, ip. Vijciema piensaimn. s-ba, tlr. 19.

Aptieka, nom. Artūrs Pone, tlr. 65.

8. **Dažādas ziņas.** Ciemā atrodas Mūzikasdziedāšanas biedrības nams ar izrikojumu zāli un skatuvi. Ciemam garām tek Vijas upe, bet netāļ (3 klm) — Gauja. Ciemā atrodas Celītkalns, kur pēc vēsturnieku domām atradusies senā Bevērīnas piens. Tūristu apmetne 3 klm no ciema, Vijciema Rudzišos. Pie Celišu mājām izbūvēts aizsargu sporta laukums, ar futbola un volejbola laukumiem, 100 m skrējēju u. c.

# Madonas apriņķis.

## 50. Cesvaine.

**Cesvaines** ciems atrodas Madonas apriņķa Cesvaines pagastā.

1. **Vispārējs apskats.** Cesvaines ciems radies sakarā ar 1922. g. izvesto agrārreformu, kad uz Cesvaines muižas zemes iedalītas amatnieku saimniecības.

2. **Satiksmē** (attālumi). Cesvaines ciems atrodas ap pag. namu. Tuvākā dzc. stacija Cesvaine — 0,1—2 km.

3. **Iedzīvotāji.** 1935. g. 521 iedzīvotājs, no kuriem 220 (42,23%) vīrieši un 301 (57,77%) sieviete. Pēc tautībām šie iedzīvotāji sadalās šādejādi: 507 (97,32%) latvieši, 4 (0,77%) baltkrievi, 3 (0,58%) žīdi, 2 (0,38%) vācieši, 1 (0,19%) lielkrievs, 1 (0,19%) polis, 1 (0,19%) lietuvietis un 2 (0,38%) pārējās tautības. Pavisam ciemā dzīvo 134 atsevišķas ģimenes.

4. **Valsts, pašvaldības un sabiedriskas iestādes.** Ciemā atrodas pag. valde, policijas kārtīb. kanceleja, pasts, pamat- un vidusskolas, slimnīca, evlut. baznīca, mežniecība un pienotava.

5. **Apdzīvoto vietu (māju) skaits, raksturs un labiercības.** Ciemā atrodas 52 mājas (apdzīvotās vietas), kas visas pieder latviešiem. No mīnētām mājām 2 (3,85%) ir ar vienu istabu (telpu), 8 (15,38%) divām, 10 (19,23%) trijām, 11 (21,15%) četrām, 4 (7,69%) piecām un 17 (32,69%) ar 6 un vairāk istabām.

28 (53,85%) māju iedzīvotāji dzeramo ūdeni ņem no akām, 22 (42,31%) no sūkņiem, 1 (1,92%) no dabiskiem ūdens baseiniem, bet 1 (1,92%) ūdeni piegādā citādā veidā.

37 (71,15%) mājās ir petrolejas lampu apgaismošana, bet 15 (28,85%) elektriska.

6. **Apdzīvoto vietu (māju) īpašnieki.** 1) Doktorāts — īp. Cesvaines pag. pašvald.; 2) pagasta nams — īp. Cesvaines pag. pašvald.; 3) pamatskola — īp. Cesvaines pag. pašvald.; 4) Austrumi — īp. Jānis Kalniņš; 5) pasta m. — īp. Pasta resors; 6) Slākas krogs — īp. Cesvaines pag. pašvald.; 7) aptieka — īp. Andrējs Brigaders; 8) ģimnazija — īp. Valsts; 9) Rāsas — īp. Cesvaines lauksaim. b-bas krājaizd. sab-ba; 10) Vizbulis — īp. Mārtiņš Batarags; 11) Gobinās — īp. Jēkabs Gobinš; 12) Brīvuļi — īp. Kārlis Avotiņš; 13) Dārziņi — īp. Eduards Ezernieks; 14) Karātavu kalns — īp. Cesvaines kult. b-ba; 15) Pulksteniši — īp. Eduards Bružans; 16) Kārkliņi — īp. Jānis Zaļais; 17) Zvaigznītes — īp. Kārlis Račevskis; 18) Ābeli — īp. Marija Bružans; 19) Alejas — īp. Rūdolfs Mūrnieks; 20) Dārzmaļi — īp. Jāņa Buldera mantin.; 21) Apinīši — īp. Jānis Sinuks; 22) Stari — īp. Voldemārs Lesnieks; 23) Kalpi — īp. Pēteris Bajārs; 24) Cipuļa saimn. — īp. Voldemāra Cipuļa man-

tin.; 25) Akmentiņi — īp. Alīda Kadzejs; 26) Dobuļi — īp. Pēteris Stopiņš; 27) Kalnciems — īp. Otto Krēmers; 28) Kaktiņi — īp. Jēkabs Krūmiņš; 29) Grāvmalas — īp. P. Kažmera mant.; 30) Dzirnava — īp. Oskars Puisis; 31) mežniecība — īp. valsts; 32) Āres — īp. Cesvaines piensaimn. sab-ba; 33) Ošupji — īp. Jēkabs Karps; 34) Alus darītava — īp. nomnieks; 35) Latvijas līni — īp. Cesvaines pag. pašvald.; 36) Bērziņi — īp. Emīlija Jaunbērzs; 37) Pūliņi — īp. Jānis Krieviņš; 38) Allēni — īp. Jānis Kraucs; 39) Kīkuri — īp. Liena Raudups; 40) Andrēni — īp. Tenis Drone; 41) Asmi — īp. Alfreda Āžkalna mantin.

### 7. Tirdzniecības un rūpniecības uzņēmumi.

Traktieris, īp. K/S. Cesvaines alus darītava „K. Vitols u. b-dri“, tlr. 6.

Pārtikas un koloniālpreču tirgot.:

Centrālais kooper. „Pašpalīdzība“, tlr. 9;

Jāņa Gaigula trg. Brigadera m., tlr. 56;

Jāņa Millera trg., tlr. 60.

Maiznīca-konditoreja, īp. Marta Vitols, tlr. 46.

Gaļas un desu tirgotavas:

Arvīda Daukstes trg., tlr. 16;

Jēkaba Ķirsona trg., tlr. 62.

Manufaktūras, gatavu apģērbu un sīkpreču tirgotava, īpašn. Eduards Ezernieks, tlr. 41.

Galanteriju un gatavu apģērbu tirgotava, īp. Jānis Rozentāls, tlr. 28.

Grāmatu un rokdarbu tirgotava, īp. Jānis Ķirsons, tlr. 45.

Drogu un krāsu tirgotava, īp. Jānis Kalniņš;

Velas mazgātava un spodrgludinātava, īp. Emīlija Jaunbērzs.

Frizētavas:

Jāņa Ķirsona friz., tlr. 45;

Voldemāra Tauriņa friz.;

Hortenzijas Lorencs friz.

Gaļas un desu darbnīca, īp. Arvīds Daukste, tlr. 16.

Alus darītava, īp. K/S. „K. Vitols u. b-dri“, tlr. 6.

Dzirnava, īp. Oskars Puisis, tlr. 3.

Galdniecības:

Matvēja Grebeža galdn.;

Jāņa Studenta galdn.

Pienotava, īp. Cesvaines piens. sab-ba, tlr. 29.

Aptiekas:

Andreja Brigadera apt., tlr. 24;

Nikolaja Jēgera apt. Apinīšos, tlr. 89.

8. **Dažādas ziņas.** Ciemā bij. Cesvaines pils-  
muižas centrs. Turpat Kultūras b-bas nams ar  
izrīkojumu zāli un skatuvi. Ciema tuvumā atro-  
das Sūlas upe, Mucenieku ezers, Pilskalns, Karā-  
tavu kalns un ģimnazijas parks. Tūristu apmetne  
Cesvaines ģimnazijā.

## 51. Ļaudona.

**Ļaudonas** ciems atrodas Madonas ap-  
riņķa Ļaudonas pagastā. Agrākais nosau-  
kums „Liograde“.

1. **Vispārējs apskats.** Ciema izcelšanās sā-  
kums meklējams ap 1900. gadu, kad uzceltas apm.

dējādi: 491 (90,76%) latvieši, 38 (7,03%) žīdi, 4  
(0,74%) poļi, 3 (0,56%) lielkrievi, 2 (0,37%) balt-  
krievi, 1 (0,18%) vācietis, 1 (0,18%) lietuvietis un  
1 (0,18%) pārējās taut. Pavisam ciemā dzīvo 205  
atsevišķas ģimenes.

4. **Valsts, pašvaldības un sabiedriskas iestādes.**  
Ciemā atrodas pasts, tēlegrafa un tālrunu cen-  
trāle, pareizticīgo baznīca, rajona ārsts, rajona  
vecmāte, 2-gad. lauksaimn. skola un aptieka.

5. **Apdzīvoto vietu (māju) skaits, raksturs un  
labierīcības.** Ciemā atrodas 113 mājas (apdzī-  
votās vietas), no kurām 107 (94,69%) pieder lat-  
viešiem. No minētām mājām 28 (24,78%) ir ar  
vienu istabu (telpu), 31 (27,43%) divām, 14 (12,39%)  
trijām, 18 (15,93%) četrām, 5 (4,43%) piecām un  
17 (15,04%) ar 6 un vairāk istabām.



Ciemi Madonas apriņķī.

15 mājas. Plašāki ciems attīstījies pēc agrārre-  
formas izvešanas darbiem 1930. gadā, kad ieda-  
līti vairāki apbūves gabali un amatnieku saim-  
niecības.

2. **Satiksmē** (attālumi). Ļaudonas ciems at-  
rodas 0,6 km no pag. nama. Tuvākā dzelzceļa  
stacija Mārciena — 9 km.

3. **Iedzīvotāji.** 1935. g. 541 iedzīvotājs, no ku-  
riem 240 (44,36%) vīrieši un 301 (55,64%) sievie-  
tes. Pēc tautībām šie iedzīvotāji sadalās šā-

100 (88,50%) māju iedzīvotāji dzeramo  
ūdeni ņem no akām, 4 (3,54%) no sūkņiem, bet  
9 (7,96%) ūdeni piegādā citādā veidā.

95 (84,07%) mājās ir petrolejas lampu ap-  
gaismošana, bet 18 (15,93%) elektriska.

6. **Apdzīvoto vietu (māju) īpašnieki.** 1) Brī-  
vības ielā Nr. 1 — īpašn. Ļaudonas lauksaimn.  
b-bas krājaziedu s-ba; 2) Brīvības-2 — īp. Pē-  
teris Mežbārdis; 3) Brīvības-3 — īp. Jānis  
Salmiņš; 4) Brīvības-5 — īp. Otto Zosars; 5)

Brīvības-7 — ip. Silems Rauchmanis; 6) Brīvības-9 — ip. Mendels Šnitke; 7) Brīvības-10 — ip. Kārlis Kesners; 8) Brīvības-12 — ip. Ilze Gruzīņš; 9) Brīvības-11 — ip. Nokums Joffe; 10) Brīvības-13 — ip. Jūlijs Priede; 11) Brīvības-14 — ip. Artūrs Lauge un Ābelīņa mant.; 12) Brīvības-15 — ip. Augusts Līcītis; 13) Brīvības-15a — ip. Augusts Līcītis; 14) Brīvības-16 — ip. Jāņa Klaviņa un Skujas mant.; 15) Brīvības-17 — ip. Gertrūde Kalniņš; 16) Brīvības-18 — ip. Laudonas pareiztic. dr.; 17) Brīvības-19 — ip. Anžs Stūrainis; 18) Brīvības-20 — ip. Frīdrihs Frīdrihsons; 19) Brīvības-21 — ip. Latvijas pasta tēlegr. depart.; 20) Brīvības-22 — ip. Pēteris Lauks; 21) Brīvības-22a — ip. Jānis Zakars; 22) Brīvības-23 — ip. Bērs Kurlands; 23) Brīvības-26 — ip. Arvids Asmuss; 24) Brīvības-25 — ip. Šloma Borodavka mant.; 25) Brīvības-28 — ip. Laudonas pareiztic. dr. (bij. skola); 26) Brīvības-32 — ip. Pētera Ivāna mant.; 27) Brīvības-35 — ip. Kārlis Zosars; 28) Brīvības-37 — ip. Jānis Gīrons; 29) Brīvības-34 — ip. Ernests Krastiņš; 30) Brīvības-36 — ip. Jēkabs Kalniņš; 31) Brīvības-39 — ip. Otilija Krastiņš; 32) Brīvības-38 — ip. Andrejs Revidents; 33) Brīvības-41 — ip. Juris Upītis; 34) Brīvības-43 — ip. Olga Strižuks; 35) Brīvības-42 — ip. Pēteris Siliņš; 36) Brīvības-45 — Frīcis Gēģeris; 37) Brīvības-47 — ip. Ieva Štāks; 38) Brīvības-46 — ip. Marianna Zariņš; 39) Brīvības-44 — ip. Jānis Žerbiņš; 40) Upes ielā Nr. 1 — ip. Kārlis Aizsilnieks; 41) Upes-3 — ip. Ede Gēģeris; 42) Upes-4 — ip. Andrejs Purgailis; 43) Upes-5 — ip. Anža Strada mant.; 44) Upes-6 — ip. Alma Slavietis; 45) Upes-7 — ip. Andreja Dundura mant.; 46) Upes-8 — ip. Olga Zommers; 47) Upes-9 — ip. Andrejs Mainieks; 48) Upes-10 — ip. Ede un Zole Lapainis; 49) Upes-11 — ip. Marianna Zaude; 50) Upes-12 — ip. Pēteris Sprūds; 51) Upes-15 — ip. Paulīne Kaņepīte; 52) Upes-17 — ip. Andrejs Banders; 53) Upes-18 — ip. Augusts Rīzgis; 54) Upes-19 — ip. Pēteris Šverīņš; 55) Upes-20 — ip. Indriķis Grīnbergs; 56) Upes-21 — ip. Olga Deksnis; 57) Upes-22 — ip. Anža Lauka mantin.; 58) Upes-23 — ip. Kaspara Jansiņa mantin.; 59) Upes-24 — ip. Jānis Sirmbārdis; 60) Upes-25 — ip. Pēteris Smalkais; 61) Upes-26 — ip. Jānis Lauks; 62) Upes-27 — ip. Jānis Kazainis; 63) Upes-29 — ip. Jānis Graudāns; 64) Upes-31 — ip. Konstantīns Smirnovs; 65) Upes-13 — ip. Antons Kirilovs; 66) Miera ielā Nr. 1 — ip. Jānis Upītis; 67) Miera-2 — ip. Pēteris Smalcis; 68) Miera-3 — ip. Augusts Edelbergs; 69) Miera-5 — ip. Voldemārs Frīdrihsons; 70) Miera-8 — ip. Jānis Deksnis; 71) Miera-7 — ip. Anžs Kaufelds; 72) Miera-9 — ip. Līze Ozols un Ieva Tauriņš; 73) Miera-10 — ip. Jānis Malsats; 74) Miera-11 — ip. Andrejs Vītols; 75) Miera-12 — ip. Jānis Riemers; 76) Miera-13 — ip. Anna Lapiņš; 77) Miera-15 — ip. Jūlijs Zvirbulis; 78) Miera-17 — ip. Pēteris Līcītis; 79) Miera-19 — ip. Juris Apinis; 80) Miera-20 — ip. Kārlis Upītis; 81) Miera-21 — ip. Augusts Upītis; 82) Miera-22 — ip. Margrieta Vītols; 83) Miera-24 — ip. Jāņa Upiša mantin.; 84) Miera-26 — ip. Pēteris Šnornieks; 85) Peldu ielā Nr. 1 — ip. Andreja Gailiņa mantin.; 86) Peldu-2 — ip. Šloma Borodavka mantin.; 87) Peldu-1 — ip. Indriķa Gailiņa mantin.; 88) Skolas ielā Nr. 1 — ip. Made Gruzīņš;

89) Kalnu ielā Nr. 7 — ip. Pēteris Liepiņš; 90) Kalnu-3 — ip. Jānis Krievs; 91) Kalnu-4 — ip. Pēteris Revidents; 92) Graudu ielā Nr. 7 — ip. Andrejs Klaviņš; 93) Graudu-9 — ip. Marianna Kārklīņš; 94) Graudu-15 — ip. Maija Kalniņš; 95) Raiņa ielā Nr. 1 — ip. Marta Koops; 96) Raiņa-4 — ip. Pēteris Lielpēteris; 97) Raiņa-7 — ip. Indriķis Āgens; 98) Raiņa-11 — ip. Eduards Dimpens; 99) Avotu ielā Nr. 10 — ip. Pēteris Gailītis; 100) Avotu-3 — ip. Pēteris Šnornieks; 101) Avotu-14 — ip. Jānis Eicholcs; 102) Parka ielā Nr. 6 — ip. Emīlija Krēslīņš; 103) Meldru ielā Nr. 2 — ip. Pēteris Ruža; 104) Klusā ielā Nr. 1 — ip. Ede, Jānis un Roberts Līcīši; 105) Tīrgus lauk. Nr. 15 — ip. Made Lazdiņš; 106) Tīrgus lauk.-9 — ip. Pēteris Jansiņš; 107) Tīrgus lauk.-25 — ip. Andrejs Zutis; 108) Tīrgus lauk.-21 — ip. Mulda Kārklīņš; 109) Brīvības ielā Nr. 31 — ip. Pētera Gailiņa mant.; 110) Miera ielā Nr. 18 — ip. Anžs Birnis; 111) Graudu ielā Nr. 1 — ip. Andrejs Driksna.

### 7. Tirdzniecības un rūpniecības uzņēmumi.

Krodzniecības veikals, ip. Jūlija Priede, tlr. 14.

Tējnīca, ip. Marija Resnis.

#### Pārtikas preču tirgotavas:

Patēr. b-bas kooperatīva trg., tlr. 10;  
Minnas Klaviņš trg., tlr. 15;  
Anža Stūraiņa trg., tlr. 12;  
Jāņa Zakara trg.;  
Augusta Līcīša trg.;  
Artūra Lauges trg.;  
Gersona Gulaka trg.;  
Figes Ernšteina trg., tlr. 60;  
Mendēļa Šnitkes trg., tlr. 82;  
Jāņa Andrāna kiosks.

#### Maiznīcas:

Kārļa Gruzīņa maizn., tlr. 15;  
Rūdolfa Bleķa maizn.

#### Gaļas un desu tirgotavas:

Andreja Rešņa trg.;  
L. Asmusa trg.;  
Bēra Kurlanda trg. tlr. 60.

Gatavu apģērbu un manufaktūras preču tirgotava, ip. Marta Krieviņš, tlr. 63.

#### Galantērijas un sīkpreču tirgot.

Vulfa Ārensona trg.;  
Musjas Rauchmanis trg.

Ādu un apavu tirgotava, ip. Boruchs Borodavka, tlr. 79.

#### Pulkstenu veikali:

Jāzēpa Nagla vkl.;  
Viļa Spalviņa vkl.

Dzelzspreču, ādu un apavu tirgot., ip. Nochums Joffe, tlr. 20.

#### Dzelzs un skārda preču tirgotavas:

Musjas Rauchmanis trg.;  
Mendēļa Šnitkes trg.;  
Borucha Borodavkas trg.

Drogu preču tirgotava, ip. Otto Zosars, tlr. 29.

**Frizētavas:**

Pētera Šmalča friz.;  
Pētera Baloža friz.;  
Zelmas Snornieks friz.;  
Augustīnes Vitoliņš friz.

**Desu darbnīcas:**

Andreja Rešņa darbn.;  
Ludviga Asmusa darbn.

**Vilnas apstrādāšanas uzņēmumi:**

Otto Tursa uzņ., tlr. 4;  
Pētera Mežbārža uzņ.

**Mēchaniskas darbnīcas:**

Kārļa Zosāra darbn.;  
Viļa Laša darbn.

Aptieka, ip. Kārlis Kesners, tlr. 16.

8. **Dažādas ziņas.** Ciemā atrodas b-bas nams ar izrikojumu zāli no skatuvi. Gar ciemu tek Aiviekstes upe. Tūristu apmetne Brīvības ielā 1.

## 52. Lubāna.

**Lubānas** ciems atrodas Madonas apriņķa Lubānas pagastā.

1. **Vispārējs apskats.** Ap 1910. g. mācītājs (tagad. profesors) Voldemārs Maldonis ir nodevis no bij. mācītāja muižas atsevišķus zemes gabalus ilggadīgā nomā ar tiesībām apbūvēt. Izvedot agrāro reformu mācītāja muižas zemes daļa ieskaitīta zemju fondā, kas sadalīta apbūves gabalos un piešķirta pieprasītājiem — amatniekiem un tirgotājiem. Ciema izveidošanos ir veicinājis pilsētu tālums.

2. **Satiksmē** (attālumi). Lubānas ciems atrodas pie pag. nama. Tuvākā dzc. stacija Lubāna — 0,7 km.

3. **Iedzīvotāji.** 1935. g. 653 iedzīvotāji, no kuriem 332 (50,84%) vīrieši un 321 (49,16%) sievietes. Pēc tautībām šie iedzīvotāji sadalās šādējādi: 561 (85,91%) latvieši, 53 (8,11%) žīdi, 16 (2,45%) lielkrievi, 4 (0,61%) lietuvieši, 3 (0,46%) vācieši, 2 (0,31%) poļi, 2 (0,31%) baltkrievi un 12 (1,84%) pārējie un nezināmie. Pavisam ciemā dzīvo 279 atsevišķas ģimenes.

4. **Valsts, pašvaldības un sabiedriskas iestādes.** Ciemā atrodas pag. valde, Lubānas p.-t. kantoris, Lubānas ezera rēgulēšanas darbu pārvalde, polic. māja, Lubānas valsts ģimnazija, Lubānas centra pamatskola, Lubānas ev.-lut. baznīca, Lubānas centra piensaimn. sab-ba, Lubānas lauksaimn. b-bas nams, Lubānas brīvprāt. ugunsdzēs. nams un Lubānas mednieku b-bas nams.

5. **Apdzīvoto vietu (māju) skaits, raksturs un labiercības.** Ciemā atrodas 93 mājas (apdzīvotās vietas), no kurām 90 (96,77%) pieder latviešiem. No minētām mājām 7 (7,53%) ir ar vienu istabu (telpu), 16 (17,20%) divām, 12 (12,90%) trijām, 18 (19,36%) četrām, 5 (5,38%) piecām un 35 (37,63%) ar 6 un vairāk istabām.

84 (90,22%) māju iedzīvotāji dzeramo ūdeni ņem no akām, bet 9 (9,68%) no sūkņiem.

43 (46,24%) mājās ir petrolejas lampu apgaismošana, bet 50 (53,76%) — elektriska.

6. **Apdzīvoto vietu (māju) īpašnieki.** 1) 149F, 150F — īpašn. Jānis Jansons; 2) 147F — ip. Anna Gaillītis; 3) 148F, 146F — ip. Mārtiņš Gaillītis; 4) 145F — ip. Jāņa Smalkā mantin.; 5) 144F — ip. Kārlis Blukis; 6) 139F — ip. Abrāms un Meiers Kacs; 7) 138F — ip. Gustavs Martinsons; 8) 137F — ip. Emīļa Madziņa mantin.; 9) 143F — ip. Otto Bračs; 10) 142F — ip. Jānis Medens; 11) 141F — ip. Ernests Zveinieks; 12) 140F — ip. Hanšmaņa mantin.; 13) 136F — ip. Jānis Vilkančis; 14) 135F — ip. Kristīna Lācis; 15) 44F — ip. Lubānas pag. nams; 16) 1F — ip. Ernests Meiers; 17) 3F — ip. Alfrēds Grāvers; 18) 5F — ip. Klaviņa mantin.; 19) 7F — ip. Jūlija Vucens; 20) 9F — ip. Voldemārs Pinnis; 21) 11F — ip. Ernests Baltais; 22) 13F — ip. Alberts Dzilna; 23) 15F — ip. Alma Kaukevičs; 24) 17F — ip. Dāvis Lezdiņš; 25) 19F — ip. Augusts Ameriks; 26) 2F — ip. Andrejs Porietis; 27) 6F — ip. Jānis Akmentīņš; 28) 8F — ip. Andrejs Porietis; 29) 12F — ip. Izglītības min. — Valsts ģimn.; 30) 14F — ip. Andrejs Brutāns; 31) 16F — ip. Eduards Lavenieks; 32) 29F, 57F — ip. Reinis Melnbārdis; 33) 59F — ip. Jūlijs Kaksis; 34) 60F — ip. Jānis Pinka; 35) 50F — ip. Johanna Madziņš; 36) 55F — ip. Jānis Leimanis; 37) 53F — ip. Konrāds Melnbārdis; 38) 51F — ip. Lizbete Brutāns; 39) 44F — ip. Matilde Tacups; 40) 47F — ip. Hugo Stradiņš; 41) 45F — ip. Rūdolfs Ronītis; 42) 43F — ip. Jānis Ceimers; 43) 41F — ip. Ferdinands Pličs; 44) 39F — ip. Aleksis Māliņš; 45) 37F — ip. Rūdolfs Donskis; 46) 33F — ip. Elvīra Zaks; 47) 31F — ip. Augusts Aizups; 48) 28F — ip. Alfrēds Lauva; 49) 30F — ip. Gotfrīds Ozoliņš; 50) 32F — ip. Jānis Kurpnieks; 51) 34F — ip. Jānis Drinkens; 52) 36F — ip. Marta Rumpītis; 53) 38F — ip. Benedikts Vasiļevskis; 54) 40F — ip. Jānis Rubenis; 55) 42F — ip. Alfrēds Antons; 56) 21F — ip. Eduards Putniņš; 57) 23F — ip. Kristīne Ūdris; 58) 25F — ip. Emma Rubenis; 59) 27F — ip. Juris Liniņš; 60) 29F — ip. Jānis Sekste; 61) 18F — ip. Pēteris Antons; 62) 20F — ip. Ernests Porietis; 63) 22F — ip. Augusts Medenieks; 64) 24F — ip. Alberts Mūrmanis; 65) 65F — ip. Ādolfs Kažoks; 66) 67F — ip. Pēteris Egle; 67) 69F — ip. Reinis Kuplaus; 68) 71F — ip. Otto Purenīšs; 69) 73F — ip. Jānis Kalniņš; 70) 75F — ip. Jānis Kalniņš; 71) 77F — ip. Marija Krēsliņš; 72) 79F — ip. Emīlija Eks; 73) 86F — ip. Kārklīņa mantin.; 74) 88F — ip. Nikolajs Sarkanais; 75) 92F — ip. Alviņa Bērziņš; 76) 95F — ip. Miķelis Sauka; 77) 93F — ip. Miķelis Repše; 78) 91F — ip. Jūlijs Stiprais; 79) 89F — ip. Kārlis Kalniņš; 80) 87F — ip. Zelma Ceimers; 81) 85F — ip. Jānis Zviedris; 82) 83F — ip. Arnolds Miezītis; 83) 81F — ip. Otto Kažoks; 84) 94F — ip. Marija Liepiņš; 85) 96F — ip. Eleonora Pūpurs; 86) 98F — ip. Olga Karlsons; 87) 84F — ip. Osvalds Ozoliņš; 88) 82F — ip. Marija Bulats; 89) 80F — ip. Andrejs Āboliņš; 90) 78F — ip. Roberts Vācietis; 91) 68F — ip. Jānis Krēsliņš; 92) 66F — ip. Alfrēds Vilks; 93) 4F — ip. Andrejs Porietis; 94) 10F — ip. Andrejs Porietis.

**7. Tirdzniecības un rūpniecības uzņēmumi.**

II. šķ. traktieris, ip. Alfrēds Michaelis, tlr. 23.

Krodzniecības veikali:

Andreja Porieša veik.;  
Antonijas Putnis veik.

Tējnīca, ip. Emma Lābāns.

Bufete Lauksaimniecības b-bā.

Pārtikas un koloniālpriekšu tirgot.

Patēr. b-bas „Vienība“ kooper. trg., tlr. 24;

Artūra Evalda trg., tlr. 54;

Kārļa Liepiņa trg.;

Kristīnes Lācis trg.;

Mārtiņa Gailīša trg., tlr. 17;

Kārļa Grāvera trg., tlr. 14;

Judītes Kopmanis trg., tlr. 11;

Nasona Talvinska trg., tlr. 92;

Ābrama Kaca trg., tlr. 83;

Meiera Kaca trg., tlr. 62;

Mendela Fišera trg.;

Izraela Tagera trg.

Maiznīca, ip. Jānis Liepiņš, tlr. 9.

Gaļas un desu tirgotavas:

Eduarda Rulles trg., tlr. 80;

Zentas Ceimers trg., tlr. 66;

Andreja Ceimera trg.;

Jūlija Vucena trg.

Vīnu tirgotava, ip. Anna Joass.

Alus darītava, ip. Alfrēds Michaelis, tlr. 13.

Manufakt. un galanterijas priekšu tirgotava, ip. Rachmiels Ulmanis.

Grāmatu un rakstāmlietu tirgotava, ip. Alfrēds Grāvers, tlr. 15.

Velosipēdu un to daļu tirgotava, ip. Raimonds Bračs, tlr. 26.

Frizētavas:

Kristīnes Lācis friz.;

Annas Rostoks friz.;

Konrāda Mežsarga friz.;

Veronikas Ilves friz.

Drēbju veltuve un krāsotava, ip. Dāvis Lezdiņš.

Elektriska spēkstacija un koku apstrād. darbn., ip. Jēkabs Ozoliņš, tlr. 16.

Koku apstrādāšanas darbn., tlr. 19.

Aptieka, ip. Marija un Bujins Beskini, tlr. 18.

8. **Dažādas ziņas.** Ciemā atrodas lauks. b-bas nams ar izrikojumu zāli un skatuvi. Ciema tuvumā Aiviekstes un Lienes upes un Lubānas ezers. Tūristu apmetne — Brīvības ielā 4.

## 53. Stāmeriena.

Stāmerienas ciems atrodas Madonas apriņķa Stāmerienas pagastā.

1. **Vispārējs apskats.** Senāk Stāmerienas ciems saukts par Vārgāliem. Šis ciems sācis attīstīties 1907. gadā, kad pie Stāmerienas stacijas uz Rūdiņas dzirnavu zemes iemēriti apbūves gabali. Šinī laikā bijis projekts bij. Vidzemes pieveddzelzceļu (Pļaviņas—Valka) savienot ar Jaunlatgales—Sitas dzelzceļu, kurš tai laikā bijis izbū-

vēts tikai līdz Sitai. Vēlāk, izveidojoties Gulbenes pilsētai par svarīgu dzelzceļu mezglu, Stāmerienas ciema dzīve paliikusi klusa. Ciemā ir 7 dažāda veida tirgotavas, 1 krodzniecības veikals un 1 gaļas tirgotava. Veikalnieciskā dzīve klusa.

2. **Satiksmes (attālumi).** Stāmerienas ciemu krusto Gulbenes—Valkas dzc., kura stacija Stāmeriene atrodas pašā ciemā. Autobusu satiksmes nav.

3. **Iedzīvotāji.** Stāmerienas ciemā 1935. gadā bijis 181 iedzīvotājs, no kuriem 81 (44,75%) vīrietis un 100 (55,25%) sievietes. Pēc tautības šie iedzīvotāji sadalās šādējādi: 175 (96,69%) latvieši, 3 (1,66%) žīdi, 2 (1,10%) vācieši un 1 (0,55%) igauņi. Pavisam ciemā dzīvo 75 ģimenes.

4. **Valsts, pašvaldības un sabiedriskas iestādes.** Ciemā atrodas Stāmerienas pag. valde un pasta-tēlegr. kantoris. Aizsargu nams ar izrikojumu zāli un skatuvi atrodas — 1 km no ciema. Pie ciema (0,75 km) atrodas ambulance un pašā ciemā aptieka, tlr. 9.

5. **Apdzīvoto vietu (māju) skaits, raksturs un labierīcības.** Ciemā atrodas 43 apdzīvotas vietas (mājas), no kurām 42 (97,67%) pieder latviešiem. Starp minētām 43 mājām 17 (39,53%) ir ar divām telpām (istabām), 8 (18,60%) ar sešām un vairāk istabām, 7 (16,28%) ar vienu, 5 (11,63%) ar trim, 5 (11,63%) ar četrām un 1 (2,33%) ar piecām istabām.

35 (81,39%) mājas dzeramo ūdeni ņem no akām, 2 (4,65%) no sūkņiem, 1 (2,33%) no upes, bet 5 (11,63%) dzeramo ūdeni piegādā citādā veidā.

Visu 43 māju telpās ir petrolejas lampu apgaismošana.

6. **Apdzīvoto vietu (māju) īpašnieki.** 1) Otto Āboliņš; 2) Otto Āboliņš; 3) Otto Škenders; 4) Otiļija Alekss; 5) Eduards Dārziņš; 6) Jānis Dāvids; 7) Otto Duka mantin.; 8) Pēteris Dzelzkalns; 9) Jūle Egle; 10) P. Gaiziņa mant.; 11) Herberts Gančovs; 12) Jānis Irbe; 13) Augusts Vilciņš; 14) Aleksandrs Jēgers; 15) Pēteris Kārkliņš; 16) Lūcija Kartenbeks un Marta Lācis; 17) Jūlijs Kazaks; 18) Anna Lāders; 19) Antons Magonis; 20) Rūdolfa Magoņa mantin.; 21) Simanis Magonis; 22) Marija Melnbrenčis; 23) Alfrēds Pecs; 24) Antons Porietis; 25) Jēkabs Pumpurs; 26) Jēkabs Putns; 27) Alma Postažs; 28) Jāņa Ressela mantin.; 29) Ida Skaidrais; 30) Nikolajs Svemps; 31) Valerija Šulcs; 32) Alma Šteins; 33) Upana mantin.; 34) Otto Vasilis; 35) Andrejs Vaskis; 36) Reinis Vimba; 37) Kārlis Vuņģis; 38) Jānis Žīgurs; 39) Arvīds Rubenš; 40) Pag. nams — īpašn. Stāmerienas pag. pašvald.; 41) Pasta kant. — ip. Pasta-tēlegrafa dep-šs; 42) Kieģeļu ceplis — ip. Stāmerienas pag. pašv.; 43) Stacija — ip. Satiksmes min.; 44) Verners Skudra.

7. **Tirdzniecības un rūpniecības uzņēmumi.**

Krodzniecības veikals, ip. Emma Fēlings.

Pārtikas priekšu tirgotavas:

Jūlija Matisa trg.;

Vecgulbenes Patērētāju b-bas trg.;

Idas Skaidrais trg., tlr. 30.

Koloniālpriecū tirgotava, ip. Matrona Cepurītis.

Galas skārnis, ip. Anna Reselis, tlr. 22.

Grāmatu un rakstāmlietu tirgotava, ip. Valdis Maldonis, tlr. 36.

Frizētavas:

Ksenijas Magonis friz.;

Jāņa Caunes friz.

Vārgaļu ūdens dzirnavas, ip. Nikolajs Svemps, tlr. 8.

Aptieka, ip. Herberts Ganckovs, tlr. 9.

8. **Dažādas ziņas.** Ciemu robežo Ludzes upīte, kuŗa savieno Ludzes un Stāmerienes ezerus. Netāļu no ciema Smoņu m. robežās atrodas zviedru senkapi. Tūristu aģents dzīvo Stāmerienes pag. Mālkalnos.

*[Faint, mostly illegible text, likely bleed-through from the reverse side of the page.]*

*[Faint, mostly illegible text, likely bleed-through from the reverse side of the page.]*

# Liepājas apriņķis.

## 54. Jūrmalciems.

**Jūrmalciems** atrodas Liepājas apriņķa Nicas pagastā.

1. **Vispārējs apskats.** Sakarā ar valsts fonda zemju sadalīšanu zvejnieku saimniecībās un to apbūvēšanu, nodibinājies Jūrmalciems.

2. **Satiksme** (attālumi). Jūrmalciems atrodas 12 km attālumā no Nicas pag. nama. Tuvākā dzc. stacija Jēči — 18 km. Autobusa pietāte atrodas 10 km attālumā no ciema.

3. **Iedzīvotāji.** 1935. g. 284 iedzīvotāji, no kuriem 127 (44,72%) vīrieši un 157 (55,28%) sievietes. Pēc tautībām šie iedzīvotāji sadalās sekojošā kārtā: 283 (99,65%) latvieši un 1 (0,35%) nezināmas tautības. Pavisam ciemā dzīvo 83 atsevišķas ģimenes.

4. **Valsts, pašvaldības un sabiedriskas iestādes.** Ciemā atrodas skola (tīr. 21), 2 baznīcas un kooperatīvs.

5. **Apdzīvoto vietu (māju) skaits, raksturs un labierīcības.** Ciemā atrodas 70 mājas (apdzīvotās vietas), kuŗas visas pieder latviešiem. No minētām mājām 21 (30,00%) ir ar vienu istabu (telpu), 14 (20,00%) divām, 20 (28,57%) trijām, 8 (11,43%) četrām, 2 (2,86%) piecām un 5 (7,14%) ar 6 un vairāk istabām.

Visu māju iedzīvotāji dzēramo ūdeni ņem no akām.

Visās mājās ir petrolejas lampu apgaismošana.

6. **Apdzīvoto vietu (māju) īpašnieki.** 1) Streņģi — īpašn. Jānis Streņģis; 2) Jātņieku-Ziemeļi — īp. Jēkabs Ziemeļis; 3) Laipenieki — īp. Miķelis Cibulis; 4) Beži — īp. Katrīne Brediķis; 5) Pinķi — īp. Miķeļa Kuŗpa mantin.; 6) Pūtēji — īp. Miķelis Cīma, arī Aukstpūts; 7) Namiņi — īp. Jēkabs Ozols; 8) Jankovski — īp. Fridrihs Jankovskis; 9) Viļumi — īp. Andrejs-Alberts Balčis; 10) Balči — īp. Jānis Balčis; 11) Kalviņi — īp. Jānis Reķis; 12) Māliņi — īp. Andrējs Reinis; 13) Kapaiņi — īp. Katrīne Sprūds; 14) Ūdri — īp. Miķelis Ūdris; 15) Šķīci — īp. Mārtiņš Šķīcis; 16) Pienupji — īp. Jānis Pienupis; 17) Tukšenieki — īp. Miķeļa Krieva mantin.; 18) Vecmūrnieki — īp. Jānis Jaunzemis; 19) Cibulji — īp. Mārtiņš Cibulis; 20) Slāvieši — īp. Andrejs Cibulis; 21) Sukle — īp. Miķelis Suklājs; 22) Herbstu bij. mežs. — īp. Luisa Herbsta mantin.; 23) Pirči — īp. Jānis Bārdulis; 24) Tēči — īp. Jāņa Tēča mant.; 25) Jasmīni — īp. Johans-Gotfrīds Herbsts; 26) Seski — īp. Miķeļa Findeļa mant.; 27) Kraukļi — īp. Gēda Klucis; 28) Šķīci — īp. Mārtiņa Šķīca mant.; 29) Šķīci — īp. Andrējs Šķīcis; 30) Šķīci — īp. Andrējs Šķīcis; 31) Kronberģi — īp. Miķeļa Kronberģa mant.; 32)

Mūrnieki — īp. Miķelis Jaunzems; 33) Ceļdomas — īp. Miķelis Ceļdoma; 34) Ulpji — īp. Anna Kairis; 35) Balči — īp. Katrīne Auterchofs; 36) Pankoki — īp. Miķelis Pankoks; 37) Rīšmiti — īp. Ilze Lanka; 38) Rūcu-Zaķi — īp. Jūris Kreļainis; 39) Gēderti — īp. Alberts Leja; 40) Dimburgi — īp. Anna Pusaudzis; 41) Sīli — īp. Andrēja Sīļa mant.; 42) Oši — īp. Andrējs Pūce; 43) Ciestomi — īp. Andrēja Lanka mant.; 44) Alpi — īp. Anna Alps; 45) Bildeņi — īp. Jēkabs Paipa; 46) Izraēji — īp. Jāņa Reķena mant.; 47) Pūtēji — īp. Cīma arī Aukstpūta mant.; 48) Riģenieki — īp. Jēkabs Vecvagars; 49) Rīziki — īp. Miķelis Rīziks; 50) Tomēli — īp. Jānis Tomelis; 51) Anīki — īp. Jāņa Tomela mant.; 52) Pudzēni — īp. Maiga Pudzēns; 53) Pudzēni — īp. Anša Riteņa mant.; 54) Anīki — īp. Miķelis un Anna Pudzēni; 55) Pagalmi — īp. Jānis Rats; 56) Kadeģi — īp. Jānis Kadeģis; 57) Kadeģi — īp. Pēteris Balceris; 58) Milleri — īp. Anna Milleris; 59) Skroderi — īp. Andrējs Birznieks; 60) Zudavi — īp. Jānis Baltais; 61) Klajumi — īp. Jēkabs Smāģis; 62) Segliņi — īp. Anna Suklājs; 63) Ulpēnu-Dzintēri — īp. Andr. un Anna Ulpēns; 64) Meži — īp. Miķelis Smāģis; 65) Gūželi — īp. Andrējs Reķens; 66) Teči — īp. Anna Miltiņš-Tečis; 67) Cibulji — īp. Andrējs Cibulis; 68) Cepļinieki — īp. Jānis Cepļinieks; 69) Ziemeļi — īp. Pēteris Ziemeļis; 70) Caurumi — īp. Jānis Baštīks; 71) Šeiri — īp. Jāņa Celmaiņa mant.; 72) Peldes — īp. Jānis Kretainis; 73) Cibulji — īp. Andrējs Cibulis; 74) Jaunžāzi — īp. Jēkabs Žāzis.

## 7. Tirdzniecības un rūpniecības uzņēmumi.

Pārtikas preču tirgotavas:

Nicas zvejnieku kooperatīva „Zvejnieks“  
trg., tīr. 19;  
Jēkaba Smāģis trg., tīr. 8;  
Maigas Smāģis trg.

Vēja dzirnavas, īp. Jēkabs Smāģis,  
tīr. 8.

8. **Dažādas ziņas.** Ciems atrodas tiešā jūras tuvumā. Tūristu apmetnes nav.

## 55. Lielezere.

**Lielezeres** ciems atrodas Liepājas apriņķa Ezeres pagastā.

1. **Vispārējs apskats.** Lielezeres ciems nodibinājies sakarā ar Lielezeres muižas sadalīšanu (1935. g.) jaunsaimniecībās, amatnieku saimniecībās un dārzsaimniecībās.

2. **Satiksme** (attālumi). Lielezeres ciems atrodas ap pag. namu. Tuvākā dzelzc. stacija Reņģe — 19 km. Autobusu satiksmes nav.

**3. Iedzīvotāji.** 1935. g. 215 iedzīvotāji, no kuriem 93 (43,26%) vīrieši un 122 (56,74%) sievietes. Pēc tautībām šie iedzīvotāji sadalās šādejādi: 190 (88,37%) latvieši, 9 (4,18%) žīdi, 6 (2,79%) lielkrievi, 6 (2,79%) lietuvieši, 4 (1,86%) vācieši. Pavisam ciemā dzīvo 80 atsevišķas ģimenes.

**4. Valsts, pašvaldības un sabiedriskas iestādes.** Ciemā atrodas pag. valde tlr. 9, vec. policijas kārtībnieks tlr. 21, pasts tlr. 43, Ezeres 6-kl. pamatskola tlr. 10, muižas punkts tlr. 31, pienotava tlr. 13, un patēr. b-ba „Skudra“ tlr. 8.

**5. Apdzīvoto vietu (māju) skaits, raksturs un labierīcības.** Ciemā atrodas 25 mājas (apdzīvotās vietas), no kurām 23 (92,00%) pieder latviešiem. Minēto māju starpā 2 (8,00%) ir ar trijām, 7 (28,00%) četrām un 16 (64,00%) ar 6 un vairāk istabām.

12 (48,00%) māju iedzīvotāji dzeramo ūdeni ņem no akām un 13 (52,00%) no sūkņiem.

11 (44,00%) mājās ir petrolejas lampu apgaismošana, bet 14 (56,00%) — elektrības.

**6. Apdzīvoto vietu (māju) īpašnieki.** 1) Aizsargu nams — īp. Iekšlietu min., Aizsargu štabs; 2) Pagasta valdes nams — īp. Ezeres pagasta pašvald.; 3) Pasta kantoris — īp. Satiksmes ministrija; 4) Ārsta nams — īp. Ezeres pagasta pašvald.; 5) Patērētāju b-ba „Skudra“ — īp. Patērētāju b-ba; 6) Aptieka — īp. Vilhelms Buchols; 7) Koppienotava — īp. Piensaimnieku s-ba; 8) Dzirnava — īp. Ludviga Dumpfa mant.; 9) 6-kl. pamatskola — īp. Ezeres pagasta pašvald.; 10) Mazais krogs — īp. Hirsšs Fišers; 11) Apsītes — īp. Krista Ābeles mant.; 12) Atvasītes — īp. Gustavs Spradzis; 13) Birzgaļi — īp. Fricis Baumānis; 14) Drēbnieki — īp. Gustavs Vizulis; 15) Kadīki — īp. Fricis Klingenberg; 16) Lati — īp. Osvalds Prūsis; 17) Lapas — īp. Voldemārs Polme; 18) Namdari — īp. Matīsa Vizula mant.; 19) Prinči — īp. Jānis Kučis; 20) Rojmaļi — īp. Johans Jnasons; 21) Virsaiši — īp. Matīss Šlangenberg; 22) Vizbuli — īp. Johans Sineps; 23) Ilziņi — īp. Ansis Lagzdīņš; 24) Aplociņi — īp. Kristaps Simis; 25) Induļi — īp. Erna Ozols; 26) Kaivēni — īp. Fricis Boršteins; 27) Pērles — īp. Karlīne Pērle; 28) Briedumi — īp. Rīta Prūsis; 29) Asni — īp. Osvalds Prūsis; 30) Stiebrīpi — īp. Olga Prūsis; 31) zem. gab. Nr. 31F — īp. Aleksandrs Hibe; 32) Āres — īp. Jānis Andersons; 33) Miltiņi — īp. Pēteris Viķelis; 34) Graši — īp. Jānis Šteimerts; 35) Āmariņi — īp. Alberts Štokmanis; 36) Dukāti — īp. Jānis Kupšis; 37) zem. gab. Nr. 37F — īp. Pēteris Bērziņš; 38) Dimanti — īp. Paulīne Jansons; 39) Raudupes — īp. Ludis Hofrats; 40) Pūri — īp. Ezeres krājaizdevu s-ba „Pūrs“; 41) Ezeres muižas punkts — īp. Finanču ministrija; 42) Upeskrasti — īp. Indriķis Jirgensons; 43) Rozītes — īp. Eduards Arājs.

#### 7. Tirdzniecības un rūpniecības uzņēmumi.

Pārtikas preču tirgotavas:

Ezeres patērētāju b-bas „Skudra“ trg., tlr. Ezere 8;

Osvalda Prūša trg., tlr. Ezere 23;

Nātana Ķīla trg., tlr. Ezere 6;

Gustava Spradža trg., tlr. Ezere 19.

Galvas tirgotava, īp. Pēteris Kants.

Degvīna un vīnu tirgotava, īp. Gustavs Spradzis, tlr. Ezere 19.

Frizētavas:

Antonijas Sadovskis friz.;

Jāņa Vitola friz.

Dzirnava ar vilnas apstrādāšanas uzņēmumu un elektrisko spēkstaciju, īp. Ludvigs Dumpis, tlr. Ezere 4.

Pienotava, īp. Ezeres piensaimn. s-ba, tlr. Ezere 13.

Aptieka, īp. V. Buchols, tlr. Ezere 16.

**8. Dažādas zinas.** Ciemā atrodas bij. Lielēzeres muižas centrs; tautas nams ar izrīkojumu zāli un skatuvi. Ciema tuvumā „Vadakstes“, „Sustu“ un „Ezeres dzirnavu“ upes un Aizsargu Ezeres parks.

## 56. Nica.

Nicas ciems atrodas Liepājas apriņķa Nicas pagastā.

**1. Vispārējs apskats.** Ciems izveidojies sakarā ar bij. Nicas muižas sadalīšanos jaunsaimniecībās un amatnieku saimniecībās.

**2. Satiksme (attālumi).** Nicas ciems atrodas 1 km no pag. nama un 12 km no tuvākās dzelzceļstacijas Jēči. Autobusu satiksme ar Liepāju.

**3. Iedzīvotāji.** 1935. g. 321 iedzīvotājs, no kuriem 150 (46,73%) vīrieši un 171 (53,27%) sievietes. Pēc tautībām šie iedzīvotāji sadalās šādejādi: 311 (96,89%) latvieši, 7 (2,18%) lielkrievi, 2 (0,62%) žīdi, 1 (0,31%) lietuvietis. Pavisam ciemā dzīvo 85 atsevišķas ģimenes.

**4. Valsts, pašvaldības un sabiedriskas iestādes.** Ciemā atrodas pasts (tlr. 51), 6-kl. valsts pamatskola (tlr. 39), baznīca, mežniecība (tlr. 1), koppienotava, kooperatīvs (tlr. 14), krājaizdevu s-ba, ugunsapdrošināšanas biedrība.

**5. Apdzīvoto vietu (māju) skaits, raksturs un labierīcības.** Ciemā atrodas 51 māja (apdzīvota vieta), kas pieder latviešiem. No minētajām mājām 3 (5,88%) ir ar vienu istabu (telpu), 14 (27,45%) divām, 15 (29,41%) trijām, 7 (13,73%) četrām, 4 (7,84%) piecām un 8 (15,69%) ar 6 un vairāk istabām.

32 (62,75%) māju iedzīvotāji dzeramo ūdeni ņem no akām un 19 (37,25%) no sūkņiem.

Visās mājās ir petrolejas lampu apgaismošana.

**6. Apdzīvoto vietu (māju) īpašnieki.** 1) Riekstiņi — īpašn. Ansis Silnieks; 2) Ezeriņi — īp. Mikēlis Cirkšis; 3) Kušķi — īp. Pēteris Kušķis; 4) Kēniņi — īp. Jānis Zvieds; 5) Alviķi — īp. Mikēlis Alviķis; 6) Krūmiņi — īp. Ansis Jūrmalis; 7) Upītes — īp. Andrējs Timleris; 8) Liepas — īp. Jānis Bardulis; 9) Jaunpukuli — īp. Jēkabs Pukulis; 10) Jaunstrungi — īp. Pēteris Strungs; 11) Kārklīpi — īp. Jēkabs Putra; 12) Kīrši — īp. Pēteris Drāznieks; 13) Sērdieņi — īp. Klāvs Sērdienis; 14) Jaunkalēji — īp. Mikēlis Kalējs; 15) Jaunbrieži — īp. Pēteris Briedis; 16) Čukuri —

ip. Jānis Cukurs; 17) Jaunpāvili — ip. Andrējs Pāvils; 18) Kumpi — ip. Miķelis Kumpis; 19) Bumbuli — ip. Andrējs Bumbulis; 20) Pērles — ip. Jānis Jaunzemis; 21) Zeltiņi — ip. Andrējs Māliņš; 22) Vanagi — ip. Jānis Kikuts; 23) Liepkalni — ip. Maiga Inģis; 24) Krasti — ip. Jānis Jaunzemis; 25) Upenieki — ip. Ansis Kramens; 26) Laukukalni — ip. Jānis Kurps; 27) Katli — ip. Jānis Katlis; 28) Jaunsilnieki — ip. Miķelis Silnieks; 29) Upes-Sili — ip. Jēkabs Sils; 30) Ziemeņu-Galdnieki — ip. Jānis Vārna; 31) Atslēdznieki — ip. Miķelis Straupenieks; 32) Drēbnieki — ip. Jānis Kronbergs; 33) Lapiņi — ip. Andrējs Bumbulis; 34) Upes-Mūrēni — ip. Ansis Mūrēns; 35) Jaunrīziki — ip. Miķelis Riziks; 36) Nicas vēja dzirn. — ip. Miķelis Pelns; 37) Nicas patēr. b-ba „Bite“; 38) Nicas pasta kantoris; 39) Nicas aptieka; 40) Nicas valsts pamatskola; 41) Avotiņi — ip. Ansis Runnis; 42) Cērpji — ip. Jānis Cērps; 43) Jaunreipi — ip. Katrīne Reinis; 44) Jaunvagari — ip. Pēteris Vecvagars; 45) Bajāri — ip. Ansis Čirkšis; 46) Pļaviņas — ip. Jānis Embutnieks; 47) Kalna-Mūrēni — ip. Andrējs Mūrēns; 48) Iesalnieki — ip. Andrējs Iesalnieks; 49) Strautiņi — ip. Andrējs Rītenis; 50) Palejas — ip. Jānis Čirkšis; 51) Kronkalni — ip. Pēteris Neimanis; 52) Jaunalpēni — ip. Jānis Silts; 53) Padāni — ip. Pēteris Sils.

### 7. Tirdzniecības un rūpniecības uzņēmumi.

Pārtikas preču veikali:

Patērētāju b-bas „Bite“ trg., tlr. 14;  
Jēkaba Neimaņa trg., tlr. 65.

Tējnīca, ip. Pēteris Neimanis, tlr. 65.

Vēja dzirnavas, ip. Miķelis Pelns, tlr. 24.

8. **Dažādas ziņas.** Ciema robežās atrodas bij. Nicas muižas centrs un Nicas krāj-aizdevu sabiedrības nams ar izrikojumu zāli un skatuvi. Ciema tuvumā „Bārtas“ upe un „Liepājas“ un „Meķes“ ezeri.

## 57. Paurupe.

**Paurupes** ciems atrodas Liepājas apriņķa Rucavas pagastā.

1. **Vispārējais apskats.** Izcelšanās vēsture: Paurupe sākumā (apmēram pirms 300 gadiem) pastāvējusi kā mazāks amatnieku ciems, bet atradāmās pie Liepājas-Klaipēdas pasta ceļa un tuvumā Rucavas muižai, kur Kurzemes hercoga Jēkaba laikā bija plaši attīstījusies aītkopība un vadmaļas aušana, un arī tuvu pie toreizējās Sventajas ostas, ļoti ātri izveidojusies par lielāku ciemu ar dažādām amatniecības nozarēm un tirdzniecību, sevišķi Sventajas ostas uzplaukuma laikā, bet pēc tam, kad iznīcis Sventajas ciems un osta, Paurupes attīstība turpinājusies.

Paurupes ciema attīstību ļabi sekmēja arī tas apstākļi, ka tas atrodas pašā pagasta centrā un satiksmes ceļu tuvumā.

2. **Satiksme (attālumi).** Paurupes ciems atrodas pie Rucavas dzc. stacijas, 2 km no pag. nama. Autobusu satiksmes nav.

3. **Iedzīvotāji.** 1935. g. 566 iedzīvotāji, no kuriem 247 (43,64%) vīrieši un 319 (56,36%) sievietes. Pēc tautībām šie iedzīvotāji sadalās šādējādi: 498 (87,98%) latvieši, 46 (8,13%) vācieši, 10 (1,77%) žīdi, 7 (1,23%) lielkrievi, 3 (0,53%) poļi, 1 (0,18%) lietuvietis, 1 (0,18%) igauņis. Pavisam ciemā dzīvo 200 atsevišķas ģimenes.

4. **Valsts, pašvaldības un sabiedriskas iestādes.** Ciemā atrodas Rucavas pasta kantoris (tlr. 44), policijas kārtīb. (tlr. 40), valsts 6-kl. pamatskola (tlr. 2), Rucavas ev.-lut. draudzes baznīca (tlr. 25), baptistu baznīca, Rucavas piensaimn. s-ba un krāj-aizdevu sabiedrība.

5. **Apdzīvoto vietu (māju) skaits, raksturs un labierīcības.** Ciemā atrodas 108 mājas (apdzīvotās vietas), no kurām 80 (74,07%) pieder latviešiem. No minētām mājām 23 (21,30%) ir ar vienu istabu (telpu), 26 (24,07%) divām, 16 (14,81%) trijām, 15 (13,88%) četrām, 6 (5,56%) piecām un 22 (20,37%) ar 6 un vairāk istabām.

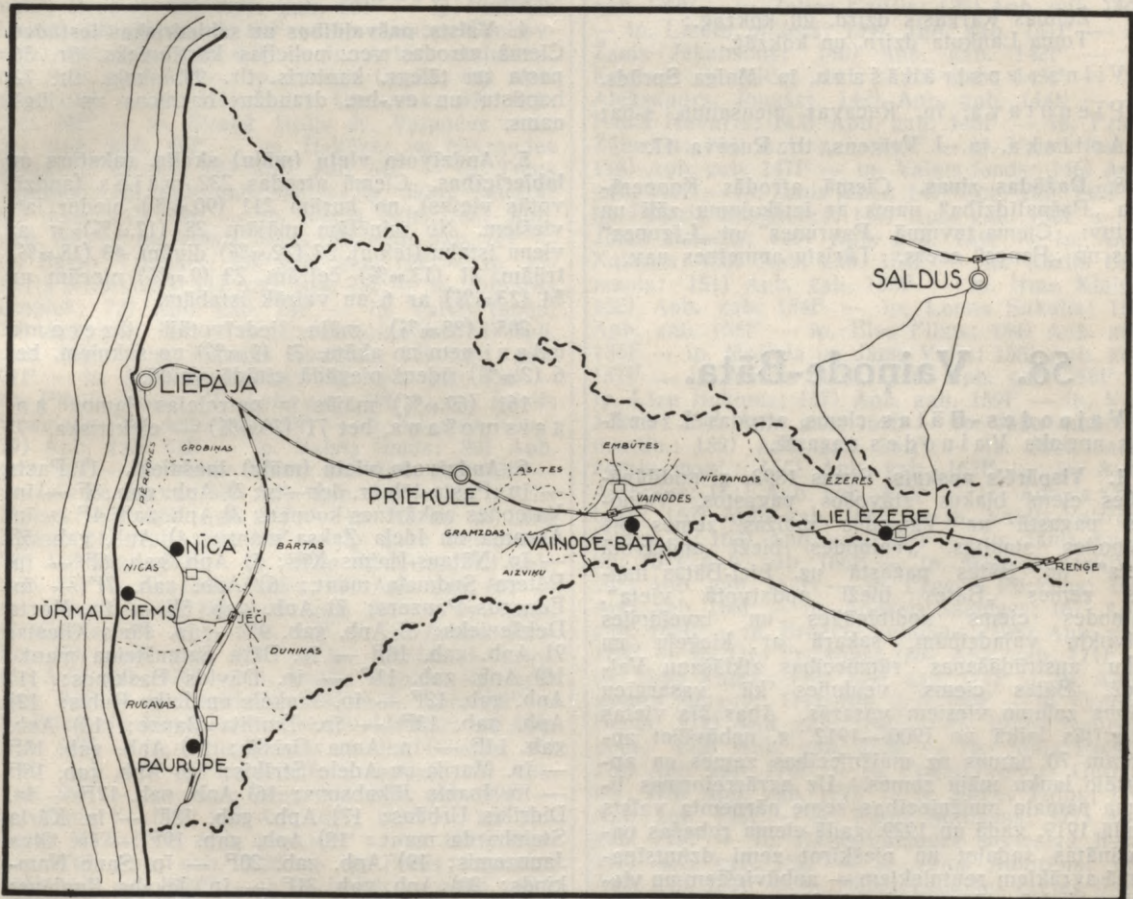
99 (91,66%) māju iedzīvotāji dzēramo ūdeni ņem no akām, 6 (5,56%) no sūkņiem, 2 (1,85%) no dabiskiem ūdens baseiniem, bet 1 (0,93%) ūdeni piegādā citādā veidā.

Visās mājās ir pētrolejas lampu apgaismošana.

6. **Apdzīvoto vietu (māju) īpašnieki.** 1) Kruļi — īpašn. Anna Kazlovskis; 2) Rudoviči — ip. Ž. Rudoviča mant.; 3) Rudoviči — ip. Vilhelms Rudovics; 4) Rudoviči — ip. Margieta Karulis; 5) Šulci — ip. Alma Hempelis; 6) Hüve — ip. Olga Svermers; 7) Šulci — ip. Jānis Šulcs; 8) Piņģeļi — ip. Henriete Lepše; 9) Matīsi — ip. Felikss Matīss; 10) Matīsi — ip. Olga Vasiljevs; 11) Matīsa nams — ip. Olga Vasiljevs; 12) Volgemuti — ip. Kārlis Volgemuts; 13) Volgemuti — ip. Margieta Volgemuts; 14) Lēri — ip. Anna Lerchis; 15) Augusti — ip. Auguste Augusts; 16) Miesnieki — ip. Jānis Vārna; 17) Rucavas koop. „Pašpalīdzība“ — ip. Koop. „Pašpalīdzība“; 18) Rucavas mācītāja ferma — ip. Rucavas bazn. padome; 19) Volgemuti — ip. Gustavs Volgemuts; 20) Volgemuti — ip. Teodors Volgemuts; 21) Nūjas — ip. Jānis Nūja; 22) Dūrēji — ip. Miķelis Dūrējs; 23) Bīteri — ip. Georgs Bīteri; 24) Ķergalvi — ip. Juris Ķergalvis; 25) Priede — ip. Jānis Priede; 26) Embrekti — ip. Miķelis Embreks; 27) Kruļi — ip. Miķelis Kruļis; 28) Trautmaņi — ip. Niklavs Trautmanis; 29) Rozenbergi — ip. Jānis Rozenbergs; 30) Leimaņi — ip. Miķelis Lielmanis; 31) Jansonī — ip. Juris Jansonis; 32) Sproģi — ip. Niklavs Sproģis; 33) Kleini — ip. Jānis Kleins; 34) Timbras — ip. Niklavs Timbra; 36) Lākuči — ip. Margieta Lākutis; 37) Embrekti — ip. Juris Embreks; 38) Štēri — ip. Anna Reineks; 39) Lankuti — ip. Toma Lankuta mant.; 40) Sīles — ip. Miķelis Sīle; 41) Silenieki — ip. Toms Silenieks; 42) Saukanti — ip. Pēteris Saukanta mant.; 43) Padēli — ip. Emma Padēlis; 44) Veinbergi — ip. Heinrichs Veinbergs; 45) Lākutis — ip. Jānis Lākutis; 46) Peses — ip. Toms Pese; 47) Lebedjevi — ip. Katrina Lebedjevs; 48) Burnšteini — ip. Izaks Burnšteins; 49) Buši — ip. Alīse Bušs; 50) Kargasti — ip. Kārlis Kargasts; 51) Trautmaņi — ip. Juris Trautmans; 52) Korni — ip. Hermanis Korns; 53) Rucavas Krāj-aizdevu s-ba — ip. Rucavas Krāj-aizd. sab.; 54) Toži — ip. Niklavs Tožis; 55) Žurkovi — ip. Anna Žurkovs;

56) Brinumi — īp. Katrīne Rubežis; 57) Noriņas — īp. Eleonora Ķerve; 58) Jauru nams — īp. Marija Jaure; 59) Heinrihsona nams — īp. Teodors Heinrichsons; 60) Cinkus nams — īp. Anna Cinkus; 61) Zvirbuļa nams — īp. Bēts Ķērsta; 62) Tože nams — īp. Miķelis Tožis; 63) Ceplenieki — īp. Margieta Ceplenieks; 64) Geistauti — īp. Margieta Geistauts; 65) Peses nams — īp. Juris Dūrējs; 66) Balčus nams — īp. Katrīne Balčus; 67) Ķerves nams — īp. Jānis Ķerve; 68) Grunduļa nams — īp. Juris Vamzis; 69) Alkšņa nams — īp. Juris Alksnis; 70) Kurša

Biters; 87) Šulci — īp. Alberts Matīss; 88) Šulci — īp. Alberts Matīss; 89) Turši — īp. Anna Turss; 90) Štomeri — īp. Zemkopības ministrija; 91) Sējēji — īp. Zemkopības ministrija; 92) Virsmežniecība — īp. Zemkopības ministrija; 93) Virsmežniecības ērberģis — īp. Zemkopības ministrija; 94) Ergelnieka māja — īp. Rucavas ev. lut. draudze; 95) Malķa nams — īp. Žanis Malķis; 96) Rudovici I. — īp. Vilhelms Rudovics; 97) Hempēli I. — īp. Alma Hempelis; 98) Hempēli II. — īp. Alma Hempelis; 99) Rucavas stacija — īp. Satiksmes ministrija; 100) Pūpēdis — īp. Žanis



Ciemi Liepājas apriņķī.

nams — īp. Anna Alksnis; 71) Žimanta nams — īp. Juris Žimants; 72) Veita nams — īp. Jānis Veits; 73) Matīsa nams — īp. Feliks Matīss; 74) Matīsa nams — īp. Feliks Matīss; 75) Augusta nams — īp. Emīlija Augusts; 76—80) Olgas Švermers nami; 81) Geistauti — īp. Pēteris Priede; 82) Lipši — īp. Miķelis Fogels; 83) Peses — īp. Žanis Pūpēdis; 84) Ates — īp. Miķelis Ate; 85) Rucavas koop. „Pašpalīdzība“ māja — īp. Koop. „Pašpalīdzība“; 86) Biteri — īp. Richards Pūpēdis; 101) Rozenberģi — īp. Artūrs Rozenberģis; 102) Rucavas pagasta nams — īp. Pagasta pašvaldība; 103) Augusta nams — īp. Au-

guste Augusts; 104) Šulci — īp. Alberts Matīss; 105) Jauri — īp. Juris Jauris.

#### 7. Tirdzniecības un rūpniecības uzņēmumi.

Bufete Rucavas kooperatīva b-bā „Pašpalīdzība“, tlr. Rucava 8.

Pārtikas un koloniālpreču tirgotavas:

Rucavas kooperatīva „Pašpalīdzība“ trg., tlr. Rucava 5;

V. Šēpera trg.;

Alīses un Jāņa Bušu trg., tlr. 6;  
Toma Peses trg.;  
K. Lebeģeva trg.;  
Izaka Burnšteina trg., tlr. 23;

Gaļas un desu tirgotavas:

Artūra Rozenberga trg.;  
Rūdolfa Dītmaņa trg.

Vīnu tirgotava, īp. Rucavas kooperatīvs „Pašpalīdzība“.

Frizētava, īp. Edmunds Šichts.

Tvaika dzirnavas un kokzāģētavas:

Zelmas Kargasts dzirn. un kokzāģ.;  
Toma Lankuta dzirn. un kokzāģ.

Vilnas apstrādāšana, īp. Maīga Sprūds.

Pienotava, īp. Rucavas piensaimn. s-ba;

Aptieka, īp. J. Krīgens, tlr. Rucava 17.

8. **Dažādas ziņas.** Ciemā atrodas Kooperatīva „Pašpalīdzība“ nams ar izrikojumu zāli un skatuvi. Ciema tuvumā „Paurupes“ un „Līgupes“ upes un „Papes“ ezers. Tūristu apmetnes nav.

## 58. Vainode-Bāta.

**Vainodes-Bātas** ciems atrodas Liepājas apriņķa Vainodes pagastā.

1. **Vispārējs apskats.** Pirms 1892. g. nodibinājusies ciemi blakus stāvošos pagastos, Vainodes pagastā uz Vainodes muižas zemes pie Vainodes stacijas, „Vainodes bieži apdzīvotā vieta“ un Bātes pagastā uz Liel-Bātes muižas zemes „Bātes bieži apdzīvotā vieta“. Vainodes ciems nodibinājies un izveidojies dzīvokļu vajadzībām, sakarā ar kriegu un koku apstrādāšanas rūpniecības atklāšanu Vainodē. Bātas ciems veidojies kā vasarnīcu rajons zaļumu viesiem vasarās. Abas šīs vietas attīstījās laikā no 1900.—1912. g. uzbūvējot apmēram 70 namus uz muižniecības zemes un apkārtējo lauku māju zemes. Uz agrārreformas likuma pamata muižniecības zeme pārņemta valsts fondā 1919. gadā un 1929. gadā ciema robežas paplašinātas sadalot un piešķirot zemi dzimtsipāšumā agrākiem rentniekiem — apbūviešiem un vietējiem iedzīvotājiem, skaitā 257 apbūves gabalus. Krievu un koku rūpniecības Vainodē likvidētas pirms pasaules kara un tagad Vainode tapusi par tirdzniecības un amatniecības centru, bet Bāta paturējusi vasarnīcu rajona nozīmi, lai gan mazākā mērā kā līdz 1931. gadam. 1925. gadā Vainodes un Bātes pagasti apvienoti vienā pagastā un minētie ciemi, kuŗi ietilpa abu šeit nosaukto pagastu administratīvās robežās, apvienoti vienā vienībā ar nosaukumu „Vainodes-Bātes“ ciems“. Iedzīvotāju mazākā daļa pārtiek no tirdzniecības, amatniecības un namu ienākumiem, bet lielākā daļa no lauku darbu ienākumiem pie apkārtējiem lauksaimniekiem. Latvijas tapšanas laikā intensīvi apbūvējās 1930.—1934. gadam un tagad skaitās 225 apbūvēti un 52 neapbūvēti gabali. Vasarnīcas atrodās izkoptā eglu mežā, bet saimniecības un dzīvokļu rajons apstādījumos.

Ciema tuvumā, veselīgo dabas apstākļu dēļ, ierīkotas vairākas sanātorijas plaušu slimniekiem.

2. **Satiksmes** (attālumi). Vainodes-Bātas ciema centrs atrodas 2,5 km no pag. nama. Tuvākā dzelz. stacija Vainode — pašā ciemā.

3. **Iedzīvotāji.** 1935. g. 1416 iedzīvotāji, no kuŗiem 648 (45,76%) vīrieši un 768 (54,24%) sievietes. Pēc tautībām šie iedzīvotāji sadalās šādējādi: 1238 (87,43%) latvieši, 125 (8,83%) žīdi, 22 (1,55%) vācieši, 11 (0,78%) poļi, 8 (0,57%) lietuvieši, 6 (0,42%) lielkrievi, 1 (0,07%) baltkrievs, 5 (0,35%) nezin. Pavisam ciemā dzīvo 532 atsevišķas ģimenes.

4. **Valsts, pašvaldības un sabiedriskas iestādes.** Ciemā atrodas vec. policijas kārtībnieks, tlr. 56, pasta un tēlegr. kantoris, tlr. 99, skola, tlr. 72, baptistu un ev.-lut. draudžu baznīcas un lūgš. nams.

5. **Apdzīvoto vietu (māju) skaits, raksturs un labiercības.** Ciemā atrodas 232 mājas (apdzīvotās vietas), no kuŗām 211 (90,98%) pieder latviešiem. No minētām mājām 28 (12,07%) ir ar vienu istabu (telpu), 53 (22,85%) divām, 43 (18,53%) trijām, 31 (13,36%) četrām, 23 (9,91%) piecām un 54 (23,28%) ar 6 un vairāk istabām.

205 (88,36%) māju iedzīvotāji dzēramo ūdeni ņem no akām, 21 (9,05%) no sūkņiem, bet 6 (2,59%) ūdeni piegādā citādā veidā.

161 (69,40%) mājas ir petrolejas lampu apgaismošana, bet 71 (30,60%) — elektriska.

6. **Apdzīvoto vietu (māju) īpašnieki.** 1) Pastis — īp. Pasta-tēlegr. dep.—ts; 2) Apb. gab. 3F — īp. Vainodes apkārtnes kooper.; 3) Apb. gab. 4F — īp. Ābrama un Ideļa Zaksa mant.; 4) Apb. gab. 5F — īp. Nātans-Haims Kils; 5) Apb. gab. 6F — īp. Pētera Sudmaļa mant.; 6) Apb. gab. 7F — īp. Eduards Pauzers; 7) Apb. gab. 8F — īp. Marta Dekšenieks; 8) Apb. gab. 9F — īp. Jānis Kliests; 9) Apb. gab. 10F — īp. Bēra Satenšteina mant.; 10) Apb. gab. 11F — īp. Dāvids Baskinds; 11) Apb. gab. 12F — īp. Jankels un Iciks Bubis; 12) Apb. gab. 13F — īp. Emīlija Bauze; 13) Apb. gab. 14F — īp. Anna Grīslis; 14) Apb. gab. 15F — īp. Marija un Adele Strīkis; 15) Apb. gab. 16F — īp. Jozefs Jēkabsons; 16) Apb. gab. 17F — īp. Didriķis Urbāns; 17) Apb. gab. 18F — īp. Kārļa Steinhārda mant.; 18) Apb. gab. 19F — īp. Olga Jaunzemis; 19) Apb. gab. 20F — īp. Sano Namkinds; 20) Apb. gab. 21F — īp. Jēkabs Kuplens; 21) Apb. gab. 22F — īp. Latv. Hip. banka; 22) apb. gab. 23F — īp. Ernests Ostelis; 23) Apb. gab. 24F — īp. Ievalds Braslis; 24) Apb. gab. 25F — īp. Voldemārs Polis; 25) Apb. gab. 26F — īp. Andrejs Prūsis; 26) Apb. gab. 27F — īp. Jāzeps Jankovskis; 27) Apb. gab. 28F — īp. Jānis Kaļķis; 28) Apb. gab. 29F — īp. Milda Innis; 29) Apb. gab. 30F — īp. Vainodes baptistu dr.; 30) Apb. gab. 31F — īp. Emīlija Krūza; 31) Apb. gab. 32F — īp. Vilis Lieģis; 32) Apb. gab. 33F — īp. Ievalds Briedis; 33) Apb. gab. 34F — īp. Jānis Bucis; 34) Apb. gab. 35F — īp. Emīlija Zinģis; 35) Apb. gab. 36F — īp. Augusta Vilsona mantin.; 36) Apb. gab. 37F — īp. Anna Freimanis; 37) Apb. gab. 38F — īp. Fr. Sudmaļa mant.; 38) Apb. gab. 39F — īp. Fricis Šēniņš; 39) Apb. gab. 40F — īp. Kārlis Treide; 40) Apb. gab. 41F — īp. Made Štāls; 41) Apb. gab. 42F — īp. Vēra Pi-

lemanis; 42) Apb. gab. 43F — ip. Kaspara Freimaņa mantin.; 43) Apb. gab. 44F — ip. Alberts Bauze; 44) Apb. gab. 45F — ip. M. Vanags mant.; 45) Apb. gab. 46F — ip. Bātes-Vainodes krājaizd. sab-ba; 46) Apb. gab. 47F — ip. Fricis Neiburgs; 47) Apb. gab. 48F — ip. Elza Irbe; 48) Apb. gab. 49F — ip. Jānis Ģibietis; 49) Apb. gab. 50F — ip. Ādolfs Jākobsons; 50) Apb. gab. 51F — ip. Grieta Skabards; 51) Apb. gab. 52F — ip. Eduards Kaimiņš; 52) Apb. gab. 53F — ip. Augusts Skrablis; 53) Apb. gab. 55F — ip. Made Bolmanis; 54) Apb. gab. 56F — ip. Līna Vistiņš; 55) Apb. gab. 57F — ip. Fricis Sermolītis; 56) Apb. gab. 58F — ip. Aleksandrs Ziņģis; 57) Apb. gab. 59F — ip. Ievalds Bružis; 58) Apb. gab. 60F — ip. Indriķis Pauls; 59) Apb. gab. 61F — ip. Antons Čačkovskis; 60) Apb. gab. 62F — ip. Artūrs Sudmalis; 61) Apb. gab. 63F — ip. Emīlija Čechs; 62) Apb. gab. 64F — ip. Aleksandrs Upenieks; 63) Apb. gab. 65F — ip. Evaņģ. Brāļu dr. Vainodes nod.; 64) Apb. gab. 66F — ip. Bakūzes un Nigrandes piesaimn. sab-ba; 65) Apb. gab. 67F — ip. Toms Treigūts; 66) Apb. gab. 68F — ip. Jānis Skudra; 67) Apb. gab. 69F — ip. Kārlis Silis; 68) Apb. gab. 70F — ip. Valsts fonds; 69) Apb. gab. 71F — ip. Kārlis Treigūts; 70) Apb. gab. 72F — ip. Alberts Reneslācis; 71) Apb. gab. 73F — ip. Eduards Liepiņš; 72) Apb. gab. 74F — ip. Valsts fonds; 73) Apb. gab. 75F — ip. Pareizticīgo dr.; 74) Apb. gab. 76F — ip. Mārtiņš Kirchofs; 75) Apb. gab. 77F — ip. Jānis Stūlmanis; 76) Apb. gab. 78F — ip. Pāvils Roga; 77) Apb. gab. 79F — ip. Ādolfs Upenieks; 78) Apb. gab. 80F — ip. Eduards Hūns; 79) Apb. gab. 81F — ip. Valsts fonds; 80) Apb. gab. 82F — ip. Valsts fonds; 81) Apb. gab. 83F — ip. Lavīze Kļava; 82) Apb. gab. 84F — ip. Kārlis Meiers; 83) Apb. gab. 85F — ip. Kārlis un Līna Eglīti; 84) Apb. gab. 86F — ip. Late Petrevics; 85) Apb. gab. 87F — ip. Jūlija Strautiņš; 86) Apb. gab. 88F — ip. Jānis Bikšis; 87) Apb. gab. 89F — ip. Anna Čipols; 88) Apb. gab. 90F — ip. Ansis Grīnblats; 89) Apb. gab. 91F — ip. Zelma Raņķis; 90) Apb. gab. 92F — ip. Ievalds Jansons; 91) Apb. gab. 93F — ip. Andžis Valuks; 92) Apb. gab. 94F — ip. Baltkājis; 93) Apb. gab. 95F — ip. Elizabete Baušenieks (Otto Ewaldsons); 94) Apb. gab. 96F — ip. Otto Ievalds un Ilze Belskis; 95) Apb. gab. 97F — ip. Ādolfs Strautiņš; 96) Apb. gab. 98F — ip. Jānis Lāns; 97) Apb. gab. 99F — ip. Žanis Kauliņš; 98) Apb. gab. 100F — ip. Roberts Mažis; 99) Apb. gab. 101F — ip. Jānis Bunka; 100) Apb. gab. 102F — ip. Fricis Karzons; 101) Apb. gab. 103F — ip. S. Lukēvica mant.; 102) Apb. gab. 104F — ip. Juris Lācis; 103) Apb. gab. 105F — ip. Roberts un Elza Rozenbachi; 104) Apb. gab. 106F — ip. Jūle Uois; 105) Apb. gab. 107F — ip. Alberts Odziņš; 106) Apb. gab. 108F — ip. Indriķis Milužis; 107) Apb. gab. 109F — ip. Fricis un Margrieta Jākobsons; 108) Apb. gab. 110F — ip. Valsts fonds; 109) Apb. gab. 111F — ip. Valsts fonds; 110) Apb. gab. 112F — ip. Valsts fonds; 111) Apb. gab. 113F — ip. Bātes-Vainodes biškop. b-ba „Bite“; 112) Apb. gab. 114F — ip. Ermanis Karzons; 113) Apb. gab. 115F — ip. Fricis Silis; 114) Apb. gab. 116F — ip. Jāņa Putniņa mantin.; 115) Apb. gab. 117F — ip. Elza-Marija Kapeiks; 116) Apb. gab. 118F — ip. Otto Apinis; 117) Apb. gab. 119F — ip. Fricis Bērziņš; 118) Apb. gab. 120F — ip. Kristaps Kļavenieks; 119) Apb. gab. 121F — ip. Juŗa Svarēna mant.; 120) Apb. gab. 122F — ip. Kārlis Krieviņš; 121) Apb. gab. 123F —

ip. Emīlija Jeksts; 122) Apb. gab. 124F — ip. Jānis Vistiņš; 123) Apb. gab. 125F — ip. Fricis Priednieks; 124) Apb. gab. 126F — ip. Kārlis Polis; 125) Apb. gab. 127F — ip. Ādolfs Kleinovskis; 126) Apb. gab. 128F — ip. Jānis Gertmanis; 127) Apb. gab. 129F — ip. Augusts Freimanis; 128) Apb. gab. 130F — ip. Lūcija-Jūlija Lūcis; 129) Apb. gab. 131F — ip. Fricis Evalstāls; 1300) Apb. gab. 132F — ip. Vilis Ramšis; 131) Apb. gab. 133F — ip. Žanis Ernstsons; 132) Apb. gab. 134F — ip. Valsts fonds; 133) Apb. gab. 135F — ip. Valsts fonds; 134) Apb. gab. 136F — ip. Žanis Ernstsons; 135) Apb. gab. 137F — ip. Valsts fonds; 136) Apb. gab. 138F — ip. Ermanis un Milda Sauliši; 137) Apb. gab. 139F — ip. Zelma Eglītis; 138) Apb. gab. 140F — ip. Lizete Millers; 139) Apb. gab. 141F — ip. Žanis Jēkabsons; 140) Apb. gab. 142F — ip. Kristaps Sāmeitis; 141) Apb. gab. 143F — ip. Aleksandrs Jonušs; 142) Apb. gab. 144F — ip. Pauls Hovarts; 143) Apb. gab. 145F — ip. Fricis Žilinskis; 144) Apb. gab. 146F — ip. Valsts fonds; 145) Apb. gab. 147F — ip. Valsts fonds; 146) Apb. gab. 148F — ip. Žanis Innis; 147) Apb. gab. 149F — ip. Pēteris Kronbergs; 148) Apb. gab. 150F — ip. Jānis Balodis; 149) Apb. gab. 151F — ip. Anna Kalpiņis; 150) Apb. gab. 152F — ip. Kārlis Erdmanis; 151) Apb. gab. 153F — ip. Irma Klaiņis; 152) Apb. gab. 154F — ip. Leons Sakalis; 153) Apb. gab. 155F — ip. Elza Filics; 154) Apb. gab. 156F — ip. Matilda un Jānis Vints; 155) Apb. gab. 157F — ip. Valsts fonds; 156) Apb. gab. 158F — ip. Līze Bokums; 157) Apb. gab. 159F — ip. Vilis Jeksts; 158) Apb. gab. 160F — ip. Jāņa Ambrēna mantin.; 159) Apb. gab. 161F — ip. Jāņa Jaunzemja mant.; 160) Apb. gab. 162F — ip. Anna Ambrēns; 161) Apb. gab. 163F — ip. Adams Grēbers; 162) Apb. gab. 164F — ip. Valdis-Valfrēds Sudmalis; 163) Apb. gab. 165F — ip. Jānis Karelis; 164) Apb. gab. 166F — ip. Mārtiņš Stallītis; 165) Apb. gab. 167F — ip. Ernests Pērkons; 166) Apb. gab. 168F — ip. Andrejs Šneiders; 167) Apb. gab. 169F — ip. Ernests Leimanis; 168) Apb. gab. 170F — ip. Oto Frickops; 169) Apb. gab. 171F — ip. Jānis Kalkis; 170) Apb. gab. 172F — ip. Aleksandrs Simaitis; 171) Apb. gab. 173F — ip. Ernests Bents; 172) Apb. gab. 174F — ip. Filips Novoženečs; 173) Apb. gab. 175F — ip. Jānis Puķis; 174) Apb. gab. 176F — ip. Fricis-Teodors Gūtmanis; 175) Apb. gab. 177F — ip. Kārlis Tilbīns; 176) Apb. gab. 178F — ip. Pauls Matisons; 177) Apb. gab. 179F — ip. Bātes-Vainodes saviesīgā b-ba; 178) Apb. gab. 180F — ip. Jānis Ambrēns; 179) Apb. gab. 181F — ip. Bātes-Vainodes savies. b-ba; 180) Apb. gab. 182F — ip. Late Rauchmanis; 181) Apb. gab. 183F — ip. Frīda Tevelovs; 182) Apb. gab. 184F — ip. Rūdolfs Kalšenieks; 183) Apb. gab. 185F — ip. Katrīna Smiltnieks; 184) Apb. gab. 186F — ip. Latvijas Sark. Krusta Liepājas nod.; 185) Apb. gab. 187F — ip. Libe Rozentāls; 186) Apb. gab. 188F — ip. Jānis Svārs; 187) Apb. gab. 189F — ip. Elvīra Jākobsons; 188) Apb. gab. 190F — ip. Oto Košķins; 189) Apb. gab. 191F — ip. Lapiņš Graikste; 190) Apb. gab. 192F — ip. Sofija Lāns; 191) Apb. gab. 193F — ip. Ernests Epnars; 192) Apb. gab. 194F — ip. Fricis Krūza; 193) Apb. gab. 195F — ip. Pēteris Salenieks un Sergeja Meijera mantin.; 194) Apb. gab. 196F — ip. Kārlis Karelis; 195) Apb. gab. 197F — ip. Bernhards Ritichs; 196) Apb. gab. 198F — ip. Eufrozīne Ritichs; 197) Apb. gab. 199F — ip. Kristīnes Bezes mantin.; 198) Apb. gab. 200F — ip. Bern-

hards Brūns; 199) Apb. gab. 201F — īp. Fricis un Marija Jurševski; 200) Apb. gab. 202F — īp. Mārtiņš Kempe; 201) Apb. gab. 203F — īp. Pauls un Emīlija Sēli; 202) Apb. gab. 204F — īp. Pēteris Prūsis; 203) Apb. gab. 205F — īp. Fricis Rudzītis; 204) Apb. gab. 206F — īp. Žanis Plendīškis; 205) Apb. gab. 207F — īp. Aleksandrs Taus; 206) Apb. gab. 208F — īp. Valsts fonds; 207) Apb. gab. 209F — īp. Latvijas Sark. Krusta Liepājas nod.; 208) Apb. gab. 210F — īp. Liepājas nabadzīgo un slimo ebrēju palīdz. b-ba „Līna Hacedek“; 209) Apb. gab. 211F — īp. Liepājas nabadzīgo un slimo ebrēju palīdz. b-ba „Līna Hacedek“; 210) Apb. gab. 212F — īp. Alfrēds Šlēfogts; 211) Apb. gab. 213) — īp. Richarda Pētera mantin.; 212) Apb. gab. 214F — īp. Ernests Reinbergs; 213) Apb. gab. 215F — īp. Kārlis Polis; 214) Apb. gab. 216F — īp. Lilija Boks; 215) Apb. gab. 217F — īp. Žanis Innis; 216) Apb. gab. 218F — īp. Jānis Auders; 217) Apb. gab. 219F — īp. Žanis Innis (Jānis Ciemgalis); 218) Apb. gab. 220F — īp. Valsts fonds; 219) Apb. gab. 221F — īp. Žanis Innis; 220) Apb. gab. 222F — īp. Valsts fonds; 221) Apb. gab. 224F — īp. Līna Simanovskis; 222) Apb. gab. 225F — īp. Andrejs Grīnbergs; 223) Apb. gab. 226F — īp. Marta Štāls; 224) Apb. gab. 227F — īp. Anna Strazds; 225) Apb. gab. 228F — īp. Teodors Liepa; 226) Apb. gab. 229F — īp. Ernests Treimanis; 227) Apb. gab. 230F — īp. Vaiņodes pag. sab-ba; 228) Apb. gab. 231F — īp. Olga Grīslis (Rūdolfs Vilmansons); 229) Apb. gab. 232F — īp. Fridrihs Freibergs; 230) Apb. gab. 233F — īp. Jānis Lasis; 231) Apb. gab. 234F — īp. Matīss-Ādolfs un Līze Jaunzemji; 232) Apb. gab. 235F — īp. Alvīne Balodis; 233) Apb. gab. 236F — īp. Mārtiņš Ziemelis; 234) Apb. gab. 237F — īp. Kārlis Vainovskis; 235) Apb. gab. 238F — īp. Fricis Krūza; 236) Apb. gab. 239F — īp. Kārlis Zvagulis; 237) Apb. gab. 240F — īp. Anna Vainovskis; 238) Apb. gab. 241F — īp. Jānis Vigners; 239) Apb. gab. 242F — īp. Ernests Krūza; 240) Apb. gab. 243F — īp. Vaiņodes pag. sab-ba; 241) Apb. gab. 244F — īp. Valsts fonds; 242) Apb. gab. 245F — īp. Hermanis Jansons; 243) Apb. gab. 246F — īp. Alīde Leitlands; 244) Apb. gab. 247F — īp. Eduards Hūns; 245) Apb. gab. 248F — īp. Jānis Kalniņš; 246) Apb. gab. 249F — īp. Ernests Eglītis; 247) Apb. gab. 250F — īp. Gothards Dinvietis; 248) Apb. gab. 251F — īp. Līze Māzers; 249) Apb. gab. 252F — īp. Kārlis Alders; 250) Apb. gab. 253F — īp. Emīlija Ubberts; 251) Apb. gab. 254F — īp. Rūdolfs Kadīkis; 252) Apb. gab. 256F — īp. Andrejs Būmeistars; 253) Apb. gab. 257F — īp. Vilis Dīcmanis; 254) Apb. gab. 258F — īp. Žanis Lieģis; 255) Apb. gab. 259F — īp. Filips Novožņecs; 256) Uz privātu saimniecību gruntēm — īp. Jānis Silirovs; 257) Uz priv. saimn. grunt. — īp. Ermanis Libeks; 258) Uz priv. saimn. grunt. — īp. Krišs Ukstiņš; 259) Uz priv. saimn. grunt. — īp. Kristaps Sīkis; 260) Uz priv. saimn. grunt. — Jānis Dortholds; 261) Uz priv. saimn. grunt. — īp. Andrejs Ziemeļis; 262) Uz priv. saimn. grunt. — īp. Fricis Sermolītis; 263) Uz priv. saimn. grunt. — īp. Līna Jurševskis; 264) Uz priv. saimn. grunt. — īp. Fricis Libeks; 265) Uz priv. saimn. grunt. — īp. Matīss Krieviņš; 266) Uz priv. saimn. grunt. — īp. Katrīna Dekšenieks; 267) Uz priv. saimn. grunt. — īp. Jānis Mažis; 268) Uz priv. saimn. grunt. — īp. Fricis Vistiņš; 269) Uz priv. saimn. grunt. — īp. Jūlija Ernstsons; 270) Uz priv. saimn. grunt. — īp.

Ieva Hermanis; 271) Uz priv. saimn. grunt. — īp. Gustavs Juškevics; 272) Uz priv. saimn. grunt. — īp. Zelma Krūza; 273) Uz priv. saimn. grunt. — īp. Līna Runkovskis; 274) Uz priv. saimn. grunt. — īp. Jānis Šteinbergs; 275) Uz priv. saimn. grunt. — īp. Krišs Valuks; 276) Līna Stenders.

## 7. Tirdzniecības un rūpniecības uzņēmumi.

Viesnīca Lielā ielā — 4, īp. Elizabete Pavišels, tlr. 64.

II. šķ. traktieris Raiņa — 4, īp. Bātes-Vaiņodes namīpašn. b-ba, tlr. 51.

Edienu veikals, īp. Anna Priede.

Pansijas vasaras sezonā:

L. Bauca pans., tlr. 49;

Benjamiņa Immermaņa pans., tlr. 32;

Pētera Michalina pans., tlr. 12;

M. Veinberga pans., tlr. 28.

Bufetes:

Vaiņodes saviesīgās b-bas namā, ekonoms A. Herbsts;

Dzc. stacijā, nomn. Lidija Sviķis;

Grīnberga mājā, īp. E. Putniņš.

Pārtikas un koloniālpriecū tirgot.:

Vaiņodes kooper. sab-bas trg. Lielā — 4, tlr. 10;

Idas Šatenšteins trg. Raiņa bulv.;

Matīldes Opolts trg.;

Jāņa Rupeika trg. Lielā ielā;

Šnēra Kaca trg. Lielā — 6, tlr. 68;

Frīdas Spēlmanis trg.;

Mendela Gaica trg. Tirgoņu — 4, tlr. 57;

Nātana Kila trg. Lielā — 10, tlr. 19;

Paula Matisona trg., tlr. 23;

Gustava Juškēviča trg., tlr. 47;

J. Novožņeca trg., tlr. 37.

Augļu un sakņu tirgotavas:

Žaņa Nārķa trg.;

Julijannas Sietnieks trg.

Maiznīcas un konditorejas:

M. Stalviša maizn., tlr. 26;

Otto Cecha maizn. Lielā — 9;

Edvarda Garokalna kondit.;

Kārļa Garokalna kondit. Lielā — 6, tlr. 73.

Galas tirgotavas:

Žaņa Inņa trg., tlr. 42;

Borucha Berka trg. Lielā ielā.

Augļu un sēkļu tirgotava Lielā — 6, īp. Jānis Sietnieks.

Degvīna un vīnu tirgotavas:

Marijas Jurševskis trg., tlr. 26;

Kriša Bolmaņa trg.

Manufaktūras, gatavu apģērbu un galanteriju tirgotavas:

Emmas Vitols trg.;

Marijas Treiguts trg.;

Aleksandra Upenieka trg.;

Nātana Maina trg.;

Šmuela Lifšica trg.

Apavu un ādas priecū tirgotavas:

Jankeļa Bubas trg. Lielā ielā;

Iļjas Magidsona trg. Lielā — 6;

Nātana Kila trg. Lielā — 10, tlr. 19.

Grāmatu un rakstāmlietu tirgot:  
Alberta Reneslāča trg. Lielā — 3, tlr. 48;  
Bertas Prūsis trg. Lielā — 1.

Radio aparātu un piederumu tirgotava Lielā — 3, ip. Voldemārs Karelis.

Pulksteņu veikals Lielā — 3, ip. Augusts Skrāblis.

Mēbeļu veikals, ip. Jankus Krūze.  
Drogu veikali:

Ādolfa Sudmaļa veik., Lielā — 10, tlr. 8;  
Friča Neiburga veik. Raiņa bulv.

Labības un sēkļu tirgotavas:

Nātana Kīla trg. Lielā — 10, tlr. 19;  
Filipa Novoženeca un M. Heimansona trg.,  
tlr. 37 un 23.

Vilnas apstrādāšanas uzņēmumi:  
Grietas Skābards uzņ. Raiņa bulv.;  
Jāņa Skudras uzņ. pie Turgus lauk.

Mēbeļu galdniecības:

Ādolfa Jēkabsona galdn. Raiņa bulv., tlr. 11;  
Ādolfa Kleinhofa galdn. Lielā — 10.

Motordzirnavas un kokzāģētava  
Raiņa bulv. un Sporta ielas stūrī, ip. Eduards  
Hūns, tlr. 43.

Mēchaniska darbnīca Baznīcas — 7,  
ip. Žanis Krūza, tlr. 27.

Ādu mītuve Elkšņu ielā, ip. Jankels Bubis.

Pienotava, ip. Vaiņodes piensaimn. sab-ba,  
tlr. 14.

Frizētavas:

Friča Eglīša friz.;  
Rūdolfa Luca friz.;  
Mildas Vilmansons friz.;  
E. Zemītis friz.;  
Otto Cecha friz.

Aptieka, ip. Fricis Neiburgs, tlr. 21.

8. **Dažādas ziņas.** Ciemā atrodas Vaiņodes saviesīgās b-bas nams ar izrikojumu zāli un skatuvi. Ciema tuvumā pilskalns. Tūristu apmetne Bātes pamatskolā.

# Aizputes apriņķis.

## 59. Alšvanga.

Alšvanga ciems atrodas Aizputes apriņķa Alšvanga pagastā.

1. **Vispārējs apskats.** Ciems izveidojies sakarā ar Liepājas-Kuldīgas dzelzceļa būvi.

2. **Satiksme** (attālumi). Alšvanga ciems atrodas pie Alšvanga dzc. stacijas.

3. **Iedzīvotāji.** 1935. g. 386 iedzīvotāji, no kuriem 195 (50,52%) vīrieši un 191 (49,48%) sievietes. Pēc tautībām šie iedzīvotāji sadalās šādējādi: 370 (95,85%) latvieši, 6 (1,55%) lielkrievi, 5 (1,30%) vācieši, 2 (0,52%) poļi, 1 (0,26%) žīds un 2 (0,52%) nez. taut. Pavisam ciemā dzīvo 115 atsevišķas ģimenes.

4. **Valsts, pašvaldības un sabiedriskas iestādes.** Ciemā atrodas pag. valde (tīr. 3), 2 policijas kārtībnieki (tīr. 20), pasta kantoris (tīr. 46), skola (tīr. 4), Rom.-kat. baznīca un raj. ārsts (tīr. 12).

5. **Apdzīvoto vietu (māju) skaits, raksturs un labierīcības.** Ciemā atrodas 37 mājas (apdzīvotās vietas), kas visas pieder latviešiem. No minētām mājām 2 (5,41%) ir ar divām, 3 (8,11%) trijām, 10 (27,03%) četrām, 6 (16,21%) piecām un 16 (43,24%) ar 6 un vairāk istabām.

34 (91,80%) māju iedzīvotāji dzeramo ūdeni ņem no akām, 1 (2,70%) no sūkņiem, bet 2 (5,41%) ūdeni piegādā citādā veidā.

7 (18,92%) mājās ir petrolejas lampu apgaismošana, bet 30 (81,08%) — elektriska.

6. **Apdzīvoto vietu (māju) īpašnieki.** 1) Granīni — īpašn. Kristaps Klīms; 2) Gruntkalni — īp. Jēkabs Sisenis; 3) Smilgas — īp. Pēteris Jēkabsons; 4) Ziemeļnieki — īp. Jēkabs Jēkabsons; 5) Ziediņi — īp. Pēteris Skoliņš; 6) Zālīši — īp. Olga Ārenss; 7) Vizbuli — īp. Jēkabs Dūdiņš; 8) Amatnieki — īp. Jānis Miklāvičs; 9) Gaitiņi — īp. Grieta Cērps; 10) Jaunzemi — īp. Marija Zaļmežs; 11) Brieži — īp. Jānis Kaminš; 12) Rūpnieki — īp. Eduards Jurkovskis; 13) Magones — īp. Andrējs Vanags; 14) Uzkalni — īp. Pēteris Knauts; 15) Dzintarnieki — īp. Andrējs Alkšņuzars; 16) Alšvanga kopmoderniecība — īp. Alšvanga kopmoderniecība; 17) Alšvanga bij. pils — īp. Alšvanga pag. pašvaldība; 18) Alšvanga ūdensdzirnavas — īp. Jēkabs Ezernieks; 19) Ezerlīči — īp. Pēteris Mazzariņš; 20) Alšvanga mācītāja m-ža — īp. Alšvanga Rom.-kat. draudze; 21) Alšvanga pag. māja — īp. Alšvanga pag. pašvaldība; 22) Pilskalēji — īp. Andrējs Knauts; 23) Alšvanga aptieka — īp. Augusts Vitāls; 24) Alšvanga bij. krogas — īp. Alšvanga pag. pašvaldība; 25) Valciņi — īp. Katrīne Valciņš; 26) Senkēviča nams — īp. Alšvanga pag. pašvaldība; 27) Kalniņi — īp. Ādams Kalniņš; 28) Kāpiņi — īp.

Anna Kāpiņš; 29) Meistari — īp. Pēteris Jankovskis; 30) Simaņi — īp. Jāzeps Lipinskis; 31) Keņči — īp. Jānis Dupats; 32) Alšvanga pamatskola — īp. Alšvanga pag. pašvaldība; 33) Alšvanga dzelzce. stacija — īp. Satiksmes ministrija; 34) Pumpuri — īp. Pēters Freilībs; 35) Alšvanga aizsargu nams — īp. Alšvanga aizsargu nodaļa.

7. **Tirdzniecības un rūpniecības uzņēmumi.**

II. šķ. traktieris, īp. Jānis Sproģis.

Tējnīca, īp. Kristis Roģis.

Pārtikas preču tirgotavas:

Alšvanga kooperatīvās s-bas trg., tīr. 16;

Pētera Skujas trg., tīr. 32;

Annas Skujas trg.;

Ādama Lipinska trg.;

Jāzepa Valciņa trg.;

Pētera Mazzariņa trg.

Gaļas un desu tirgotava, īp. Rūdolfs Dīmanis.

Vīnu tirgotava, īp. Ieva Mazzariņš.

Manufaktūras un galanterijas preču tirgotava, īp. Kārlis Vītols.

Galanterijas un gatavu apģērbu tirgotava, īp. Antons Putniņš.

Pulkstenu veikals, īp. Jānis Poriķis.

Frizētava, īp. Marta Vītolīns.

Ūdens dzirnavas ar vilnas kārstuvi un elektrisko spēkstaciju, īp. Jēkabs Ezernieks, tīr. 5.

Aptieka, īp. Augusts Vitāls, tīr. 1.

8. **Dažādas ziņas.** Ciemā divi b-bas nami ar izriekšmē zālēm un skatuvēm. Ciema tuvumā Dzirnavu upe un ezers; bij. bruņinieku pils; senču pilskalns; no dabas jaukumiem — Dzirnavu upes grava un Žibu līcis. Tūristu apmetnes nav.

## 60. Kalvene.

Kalvenes ciems atrodas Aizputes apriņķa Kalvenes pagastā.

1. **Vispārējs apskats.** Kalvenes ciems izveidojies pie Rīgas-Liepājas dzelzceļa stacijas Kalvene, pie kuņas iedalīti 30 apbūves gabali.

2. **Satiksme** (attālumi). Kalvenes ciems atrodas 4 km no pag. nama pie Kalvenes dzelzceļa stacijas. Autobusu satiksme ar Aizputes pilsētu.

3. **Iedzīvotāji.** 1935. g. 65 iedzīvotāji, no kuriem 33 (50,77%) vīrieši un 32 (49,23%) sievietes. Pēc tautībām šie iedzīvotāji sadalās



Ciemi Aizputes apriņķī.

šādējādi: 64 (98,46%) latvieši un 1 (1,54%) vācietis. Pavisam ciemā dzīvo 22 atsevišķas ģimenes.

4. Valsts, pašvaldības un sabiedriskas iestādes. Nav.

5. **Apdzīvoto vietu (māju) skaits, raksturs un labierīcības.** Ciemā atrodas 10 mājas (apdzīvotās vietas), kas visas pieder latviešiem. No minētām mājām 3 (30,00%) ir ar vienu istabu (telpu), 2 (20,00%) divām, 1 (10,00%) trijām, 2 (20,00%) piecām un 2 (20,00%) ar 6 un vairāk istabām.

4 (40,00%) māju iedzīvotāji dzeramo ūdeni ņem no akām, bet 6 (60,00%) ūdeni piegādā citādā veidā.

Visās mājās ir petrolejas lampu apgaismošana.

6. **Apdzīvoto vietu (māju) īpašnieki.** 1) Jauncelmiņi — īp. Andrējs Kristapsons; 2) Zemgali — īp. Jānis Šulcs; 3) Stūriši — īp. Fricis Jurkovskis; 4) Imantas — īp. Jānis Graikste; 5) Dārziņi apb. gab. 87F — īp. Jēkabs Blūms; 6) Udriši, apb. gab. 88F — īp. Juris Vēveris; 7) Sprīdiši — īp. Jēkabs Briedis; 8) Pūpoliņi — īp. Zenija Norvežs; 9) Kalvenes stacija — īp. Dzelzceļu virsvalde; 10) Kalvenes stacijas kazarmes — īp. Dzelzceļu virsvalde; 11) Mežniecības kļautuves sarga māja — īp. Mežu departaments; 12) Apbūves gabali: 68F — īp. Vladimirs Jassinskis; 13) Apbūves gab. 69F — īp. Ādolfs Vichmanis; 14) Apbūves gab. 70F — īp. Volde-mārs Zīle; 15) Apbūves gab. 72F — īp. Jānis Laube; 16) Apbūves gab. 73F — īp. Kristaps Grīnbergs; 17) Apbūves gab. 75F — īp. Ulmers; 18) Apbūves gab. 76F — īp. Veinbergs;

19) Apbūves gab. 78F — ip. Jānis Dīcmanis; 20) Apbūves gab. 79F — ip. Ādams Druva; 21) Apbūves gab. 80F — ip. Johans Kulbars; 22) Apbūves gab. 82F — ip. Kārlis Jēgers; 23) Apbūves gab. 83F — ip. Kārlis Ozoliņš; 24) Apbūves gab. 84F — ip. Jānis Abelītis; 25) Apbūves gab. 86F — ip. Bille Blūms; 26) Apbūves gab. 91F — ip. Donats Jurka; 27) Apbūves gab. 92F — ip. Kalvenes pag. pašvaldība; 28) Apbūves gab. 93F — ip. Kalvenes pag. pašvaldība; 29) Apbūves gab. 94F — ip. Vladislavs Purviņš; 30) Apbūves gab. 95F — ip. Ernests Kristapsons; 31) Apbūves gab. 96F — ip. Jūlija Tenne; 32) Apbūves gab. 97F — ip. Voldemārs Druva; 33) Apbūves gab. 98F — ip. Nikolajs Rēdlichs.

#### 7. Tirdzniecības un rūpniecības uzņēmumi.

Bufoetes:

Dzc. stacijā, nomn. Biruta Preiss;  
Kalvenes medību b-bas „Sloka“ kluba buf.,  
tīr. 45.

Pārtikas preču tirgotavas:

Andrēja Kristapsona trg., tīr. 37;  
Ievas Birkmanis trg., tīr. 45.

Pirts, ip. Andrējs Kristapsons, tīr. 37.

8. **Dažādas ziņas.** Ciems atrodas uz Tebras upes krasta. Tūristu apmetnes nav.

## 61. Pāvilosta.

**Pāvilostas** ciems atrodas Aizputes apriņķa Sakas pagastā. Agrākais nosaukums „Ākugals“.

1. **Vispārējs apskats.** Pāvilosta nodibinājusies 1879. gadā, kad toreizējais Jelgavas gubernators Pāvils-Pauls Līlienfelds lika pamatakmeni pirmajam namam — Pāvilostas loču mājai. Tanī pašā laikā minētā gubernatora brālis, Sakas muižas īpašnieks, ģenerālis Otto Līlienfelds sāka būvēt ostu un iznomāt 0,37 ha lielus zemes gabaliņus (par 5 rubļi gadā) apbūvei.

2. **Satiksmē (attālumi).** Pāvilostas ciems atrodas pie Pāvilostas dzelz. stac., 4,5 km attālumā no pag. nama.

3. **Iedzīvotāji.** 1935. g. 791 iedzīvotājs, no kuriem 364 (46,02%) virieši un 427 (53,98%) sievietes. Pēc tautībām šie iedzīvotāji sadalās šādējādi: 712 (90,01%) latvieši, 61 (7,71%) žīds, 3 (0,37%) vācieši, 1 (0,13%) lielkrievs, 1 (0,13%) baltkrievs, 1 (0,13%) lietuvietis un 12 (1,52%) nezin. un pārējo taut. Pavisam ciemā dzīvo 265 atsevišķas ģimenes.

4. **Valsts, pašvaldības un sabiedriskas iestādes.** Ciemā atrodas pasta palīgnodaļa, Pāvilostas 6-kl. pamatskola, L. S. Kr. Pāvilostas veselības kopšanas punkts, tīr. 5, un 4 baznīcas (ev.-lut., bap., brāļu dr. un ebrēju).

5. **Apdzīvoto vietu (māju) skaits, raksturs un labierīcības.** Ciemā atrodas 180 mājas (apdzīvotās vietas), no kurām 158 (87,77%) pieder latviešiem. No minētām mājām 34 (18,89%) ir ar vienu istabu (telpu), 62 (34,44%) divām, 33 (18,33%) trijām,

24 (13,33%) četrām, 10 (5,56%) piecām un 17 (9,45%) ar 6 un vairāk istabām.

178 (98,88%) māju iedzīvotāji dzēramo ūdeni ņem no akām, 1 (0,56%) no sūkņiem, bet 1 (0,56%) no dabiskiem ūdens baseiniem.

Visās mājās ir petrolejas lampu apgaismošana.

6. **Apdzīvoto vietu (māju) īpašnieki.** 1) Brīvības ielā 1 — īpašn. Mārtiņš Blūms; 2) Brīvības-2 — ip. Jānis Strazdiņš; 3) Brīvības-3 — ip. Ints Strazdiņš; 4) Brīvības-4 — ip. Līna Graikste; 5) Brīvības-5 — ip. Anna Zēbergs; 6) Brīvības-6 — ip. Jānis Beitmanis; 7) Brīvības-7 — ip. Andrējs Ermansons; 8) Brīvības-8 — ip. Otto Bergmanis; 9) Brīvības-9 — ip. Jānis Miežītis; 10) Brīvības-10 — ip. Didriķis Gulbis; 11) Brīvības-11 — ip. Meiers Šērs; 12) Brīvības-12 — ip. Andrējs Reinholds; 13) Brīvības-13 — ip. Eda Freimanis; 14) Brīvības-14 — ip. Ādolfs Kronlaks; 15) Brīvības-15 — ip. Geršens Jakobs; 16) Brīvības-16 — ip. Andrējs Freimanis; 17) Brīvības-16a — ip. Jānis Gāliņš; 18) Brīvības-17 — ip. Kārlis Freimanis; 19) Brīvības-18 — ip. Andrējs Gruntmanis; 20) Brīvības-19 — ip. Jānis Libkēns; 21) Brīvības-20 — ip. Jānis Matisons; 22) Brīvības-21 — ip. Andžs Egle; 23) Brīvības-22 — ip. Minna Stenclavs; 24) Brīvības-23 ip. Ernests Gruntmanis; 25) Brīvības-24 — ip. Mārtiņš Skudrītis; 26) Brīvības-25 — ip. Marija Štemme; 27) Brīvības-27 — ip. Andrējs Lutērs; 28) Brīvības-28 — ip. Mārtiņš Daniels; 29) Brīvības-29 — ip. Lība Briedis; 30) Brīvības-30 — ip. Andrējs Ģeģeris; 31) Brīvības-31 — ip. Rūdolfs Reimanis; 32) Brīvības-32 — ip. Andrējs Apinis; 33) Brīvības-33 — ip. Indriķis Beichmanis; 34) Klusā ielā 1 — ip. Miķelis Stūrmanis; 35) Klusā-2 — ip. Mārtiņš Freimanis; 36) Klusā-3 — ip. Miķelis Ernstsons; 37) Klusā-4 — ip. Ādams Cērps; 38) Klusā-5 — ip. Indriķis Ķīris; 39) Klusā-6 — ip. Mārtiņš Štobis; 40) Klusā-7 — ip. Katrīne Kūdrīņš; 41) Klusā-9 — ip. Jukums Kronbergs; 42) Klusā-12 — ip. Mārtiņš Doniņš; 43) Klusā-13 — ip. Eda Kūdrīņš; 44) Klusā-14 — ip. Anete Grīnics; 45) Kalna ielā 1 — ip. Andrējs Skude; 46) Kalna-2 — ip. Ernests Ozoliņš; 47) Kalna-3 — ip. Indriķis Vilinskis; 48) Kalna-4 — ip. Līna Freimanis; 49) Kalna-5 — ip. Jānis Gailis; 50) Kalna-6 — ip. Jorens Sauleskalns; 51) Kalna-7 — ip. Matiss Ģeģeris; 52) Kalna-7a — ip. Kārlis Zariņš; 53) Kalna-8 — ip. Kristaps Skujīņš; 54) Kalna-9 — ip. Teodors Lucko; 55) Kalna-10 — ip. Anna Hausmanis; 56) Kalna-11 — ip. Jānis Blūms; 57) Kalna-12 — ip. Jēkabs Prišmūts; 58) Kalna-13 — ip. Eduards Skutulis; 59) Kalna-14 — ip. Kārlis Veinbergs; 60) Kalna-15 — ip. Ernests Reimanis; 61) Kalna-16 — ip. Andrējs Freidenfelds; 62) Kalna-17 — ip. Indriķis Alberksons; 63) Kalna-18 — ip. Anna Krampis; 64) Kalna-19 — ip. Ieva Vēberis; 65) Kalna-20 — ip. Lība Skude; 66) Lejas ielā 1 — ip. Marija Baders; 67) Lejas-2 — ip. Klāvs Skutulis; 68) Lejas-3 — ip. Baba Bertrams; 69) Lejas-3a — ip. Mārtiņš Freibergs; 70) Lejas-4 — ip. Marija Strauts; 71) Lejas-6 — ip. Lība Vilciņš; 72) Lejas-7 — ip. Fricis Ermansons; 73) Lejas-8 — ip. Mārtiņš Kūdrīņš; 74) Lejas-8a — ip. Lība Gurķis; 75) Lejas-9 — ip. Alfrēds Kunstmanis; 76) Lejas-10 — ip. Jā-

nis Gāliņš; 77) Lejas-11 — ip. Trine Skudikis; 78) Lejas-12 — ip. Jorens Kadikis; 79) Lejas-13 — ip. Līze Blaubārdis; 80) Lejas-14 — ip. Lavīze Egle; 81) Lejas-15 — ip. Lavīze Veinbergs; 82) Lejas-16 — ip. Made Milzarājs; 83) Lejas-17 — ip. Dāvids Kunstmanis; 84) Lejas-18 — ip. Jānis Lūks; 85) Lejas-19 — ip. Andžs Šics; 86) Lejas-20 — ip. Ilze Gūtmanis; 87) Smilšu ielā 1 — ip. Grieta Ģeģeris; 88) Smilšu-2 — ip. Jorens Gūtmanis; 89) Smilšu-3 — ip. Ansis Amatnieks; 90) Smilšu-4 — ip. Mārtiņš Brūkle; 91) Smilšu-5 — ip. Miķelis Tide; 92) Smilšu-6 — ip. Jorens Dreimanis; 93) Smilšu-7 — ip. Eduards Pikmeisters; 94) Tīrgus ielā 1 — ip. Jānis Krūmiņš; 95) Tīrgus-2 — ip. Jūlijs Bērs; 96) Tīrgus-3 — ip. Krišs Hervīgs; 97) Tīrgus-4 — ip. Kārlis Indriksons; 98) Tīrgus-5 — ip. Andrējs Dandzbergs; 99) Tīrgus-6 — ip. Mārtiņš Špickopfs; 100) Tīrgus-7 — ip. Hiršs Hāze; 101) Tīrgus-8 — ip. Bille Bloks; 102) Tīrgus-9 — ip. Andrējs Siliņš; 103) Tīrgus-10 ip. Lina Kārpīņš; 104) Tīrgus-11 — ip. Jēkabs Spēkmanis; 105) Tīrgus-12 — ip. Kristis Gāliņš; 106) Tīrgus-13 — ip. Jēkabs Bergmanis; 107) Tīrgus lauk. 1 — ip. Sakas pag. pašvald.; 108) Tīrgus lauk. 2 — ip. Jānis Grīniņš; 109) Tīrgus lauk. 4 — ip. Šmuels Zaks; 110) Tīrgus lauk. 5 — ip. Jānis Gūtmanis; 111) Tīrgus lauk. 6 — ip. Līze Skudikis; 112) Tīrgus lauk. 8 — ip. Babete Heils; 113) Tīrgus lauk. 9 — ip. Ādams Baumanis; 114) Tīrgus lauk. 10 — ip. Leībe Zaks; 115) Tīrgus lauk. 11 — ip. Indriķis Stenclavs; 116) Tīrgus lauk. 13 — ip. Jānis Skudikis; 117) Tīrgus lauk. 14 — ip. Jānis Gabaliņš; 118) Tīrgus lauk. 15 — ip. Jorens Langbaums; 119) Upmalas ielā 1 — ip. Indriķis Freimanis; 120) Upmalas-2 — ip. Kārlis Pāvilonis; 121) Upmalas-3 — ip. Žanis Kūdrīņš; 122) Upmalas-4 — ip. Kārlis Gāliņš; 123) Upmalas-5 — ip. Andrējs Priedols; 124) Upmalas-6 — ip. Ernests Treimanis; 125) Upmalas-7 — ip. Anna Špickopfs; 126) Upmalas-8 — ip. Jūle Bertrams; 127) Upmalas-9 — ip. Emīlija Štāls; 128) Upmalas-10 — ip. Anna Lezevskis; 129) Upmalas-11 — ip. Jānis Bloks; 130) Upmalas-12 — ip. Peiske Hāze; 131) Upmalas-13 — ip. Voldemārs Egle; 132) Upmalas-14 — ip. Leo Meitiņš; 133) Upmalas-15 — ip. Geršens Kāns; 134) Upmalas-15a — ip. Ansis Gaudīņš; 135) Upmalas-16 — ip. Līze Arājs; 136) Upmalas-17 — ip. Elizabete Kopmanis; 137) Upmalas-18 — ip. Meiers Jakobs; 138) Upmalas-19 — ip. Josels Berelovičs; 139) Upmalas-20 — ip. Jānis Freidenfelds; 140) Upmalas-21 — ip. Gotlība Bendorfs; 141) Upmalas-22/23 — ip. Jānis Hartmanis; 142) Upmalas-24 — ip. Anna Hartmanis; 143) Upmalas-25 — ip. Peiske Hāze; 144) Upmalas-26 — ip. Krišs Ābols; 145) Upmalas-27/28 — ip. Danemans; 146) Upmalas-29 — ip. Jānis Grūtdienis un Jāzeps Kiršners; 147) Upmalas-30 — ip. Finanču ministrija; 148) Viļņu ielā 1 — ip. Indriķis Strauts; 149) Viļņu-2 — ip. Ernests Zanbergs; 150) Viļņu-3 — ip. Pauls Kronpušs; 151) Viļņu-4 — ip. Fricis Selderīņš; 152) Viļņu-5 — ip. Līze Vēlveris; 153) Viļņu-5a — ip. Jorens Stūrmanis; 154) Viļņu-6 — ip. Bērs Apfelbaums; 155) Viļņu-7 — ip. Eduards Gembergs; 156) Viļņu-8 — ip. Jānis Valdmanis;

157) Viļņu-9 — ip. Mārtiņš Bādērs; 158) Viļņu-10 — ip. Karlīne Jaunskalde; 159) Viļņu-11 — ip. Šmēre Apfelbaums; 160) Viļņu-12 — ip. Jānis Krūmiņš; 161) Viļņu-13 — ip. Toms Freibergs; 162) Viļņu-14 — ip. Mārtiņš Rūtenbergs; 163) Viļņu-15 — ip. Indriķis Lukšēvics; 164) Viļņu-15a — ip. Elizabete Stenclavs; 165) Viļņu-16 — ip. Pēteris Skuja; 166) Viļņu-18 — ip. Indriķis Zitmanis; 167) Viļņu-19 — ip. Alfrēds Taube; 168) Vitolu ielā 1 — ip. Ernests Ģeģeris; 169) Vitolu-2 — ip. Jānis Ābols; 170) Vitolu-2a — ip. Krišs Hervīks; 171) Vitolu-3 — ip. Eduards Herbsts; 172) Vitolu-4 — ip. Līze Ošenieks; 173) Vitolu-5 — ip. Kaspars Ābols; 174) Vitolu-6 — ip. Emma Alksnis; 175) Vitolu-7 — ip. Kate Freimanis; 176) Vitolu-7a — ip. Anna Skudikis — 177) Vitolu-8/9 — ip. Jānis Freimanis; 178) Vitolu-10 — ip. Kārlis Freimanis; 179) Vitolu-11 — ip. Krišs Gūtmanis; 180) Kapu ielā 1 — ip. Jēkabs Spēkmanis; 181) Pāvilstas kordons — ip. Latvijas Sark. Krusts; 182) Pāvilstas šoseja 1 — ip. Dāvis Dirīkis; 183) Pāvilstas šoseja 2 — ip. Rūdolfs Kadikis; 184) Mazsmiltņieki — ip. Ernests Drafens; 185) Klusā ielā 8 — ip. Katrīne Grundšteins; 186) Brīvības ielā 26 — ip. Jūle Gulbis; 187) Tīrgus lauk. 12 — ip. Haine Mizroks; 188) Viļņu ielā 17 — ip. Betija Stenclavs.

#### 7. Tirdzniecības un rūpniecības iestādes.

Pārtikas preču tirgotavas:

Joseļa Zīva trg., tlr. 10;  
Jāna Bloka trg., tlr. 12;  
Aneles Freibergs trg., tlr. 3;  
Kriša Ābola trg.;  
Kārļa Freiberga trg.;  
Jakoba Gersena trg.;  
Kārļa Gāliņa trg.

Gaļas tirgotava, ip. Šmuels Zakss, tlr. 16.

Degvīna un vīnu tirgotavas:

Joseļa Berloviča trg., tlr. 8;  
Gustava Bendorfa trg., tlr. 17.

Manufaktūras un galanterijas preču tirgotavas:  
Annas Freidenfeldes trg.;  
Leibas Hāzes trg., tlr. 6.

Rakstāmlietu tirgotava, ip. Andrējs Danče.

Frizētavas:

Ferdinanda Kloķa friz.;  
Marijas Dančes friz.

Spodrgludinātava, ip. Minna Freimanis.

Koku zāgētavas:

Jāna Gabaliņa zāg.;  
M. Rūtenberga zāg.

Mēbeļu galdniecības:

Indriķa Beichmaņa galdn.;  
Miķeļa Sica galdn.

Aptieka, prov. L. Meitiņš, tlr. 4.

8. Dažādas ziņas. Pāvilsta atrodas pie Sakas upes ietekas jūrā. Tūristu aģents Ernests Šneiders.

# Kuldīgas apriņķis.

## 62. Kalnmuīža.

**Kalnmuīžas** ciems atrodas Kuldīgas apriņķa Kuldīgas pagastā.

1. **Vispārējs apskats.** Kalnmuīžas ciems sastādās no tiem apbūves gabaliem, kuri sadalot bij. Kalnmuīžas zemi, pievienoti Kuldīgas pagastam (Ventas labajā krastā). Ciema attīstību veicina otrpus Ventai esošā Kuldīgas pilsēta, kurā ciema iedzīvotāji atrod nodarbošanos.

2. **Satiksmē** (attālumā). Kalnmuīžas ciems atrodas 1 km attālumā no pag. nama un Kuldīgas dzelzceļa stacijas.

3. **Iedzīvotāji.** 1935. g. 202 iedzīvotāji, no kuriem 91 (45,05%) vīrieši un 111 (54,95%) sievietes. Pēc tautībām šie iedzīvotāji sadalās šādējādi: 185 (91,58%) latvieši, 7 (3,47%) vācieši, 6 (2,97%) žīdi, 3, (1,49%) baltkrievi un 1 (0,49%) pārējās taut. Pavisam ciemā dzīvo 59 atsevišķas ģimenes.

4. **Valsts, pašvaldības un sabiedrisku iestāžu nav.**

5. **Apdzīvoto vietu (māju) skaits, raksturs un labiercības.** Ciemā atrodas 40 mājas (apdzīvotās vietas), no kurām 36 (90,00%) pieder latviešiem. No minētām mājām 14 (35,00%) ir ar vienu istabu (telpu), 12 (30,00%) divām, 7 (17,50%) trijām, 2 (5,00%) piecām un 5 (12,50%) ar 6 un vairāk istabām.

32 (80,00%) māju iedzīvotāji dzēramo ūdeni ņem no akām, 5 (12,50%) no sūkņiem, bet 3 (7,50%) ūdeni piegādā citādā veidā.

39 (97,50%) mājas ir petrolejas lampu apgaismošana, bet 1 (2,50%) — elektriska.

6. **Apdzīvoto vietu (māju) īpašnieki.** 1) Kiršteina māja — īp. Eda Kiršteins; 2) Flesnera m. — īp. Juris Flesners; 3) Purviņa m. — īp. Jānis Purviņš; 4) Vintelera rūpniecība — īp. Vintelera mant.; 5) Kalnmuīžas apbūves gabals Nr. 188F — īp. Eduards Neilands; 6) Kalnmuīžas apb. gab. 192F — īp. Jānis Bulavs; 7) Kalnmuīžas apb. gab. 196F — īp. Haimis Hiršfelds; 8) Kalnmuīžas apb. gab. 197F — īp. Miķelis Grīnbergs; 9) Kalnmuīžas apb. gab. 201F — īp. Hermanis Hercs; 10) Kalnmuīžas apb. gab. 203F — īp. Indriķis Anss; 11) Kalnmuīžas apb. gab. 204F — īp. Jānis Anss; 12) Kalnmuīžas apb. gab. 207F — īp. Anna Šmēlpiš; 13) Kalnmuīžas apb. gab. 208F — īp. Ilze Lambers; 14) Kalnmuīžas apb. gabals 209F — īp. Jānis Cimmermanis; 15) Kalnmuīžas apb. gab. 210F — īp. Marija Rībēns; 16) Kalnmuīžas apb. gab. 211F — īp. Žanis Knauķis; 17) Kalnmuīžas apb. gab. 212F — īp. Antons Kažus; 18) Kalnmuīžas apb. gab. 217F — īp. Silvio Rotenbergs; 19) Kalnmuīžas apb. gab. 218F — īp. Eduards Plauka; 20) Kalnmuī-

žas apb. gab. 222F — īp. Krišs Štranks; 21) Kalnmuīžas apb. gab. 227F — īp. Emīlija Dulle; 22) Kalnmuīžas apb. gab. 228F — īp. Jānis Šneiders; 23) Kalnmuīžas apb. gab. 230F — īp. Kulkova mant.; 24) Kalnmuīžas apb. gab. 241F — īp. Pauls Kuršinskis; 25) Kalnmuīžas apb. gab. 243F — īp. Arnolds Cvilpiņš; 26) Kalnmuīžas apb. gab. 245F — īp. Ieva Ronis; 27) Kalnmuīžas apb. gab. 248F — īp. Kārlis Šēnsters; 28) Kalnmuīžas apb. gab. 250F — īp. Anna Vilnītis; 29) Kalnmuīžas apb. gab. 254F — īp. Kārlis Grīnbergs; 30) Kalnmuīžas apb. gab. 258F — īp. Žanis Elerts; 31) Kalnmuīžas apb. gab. 259F — īp. Mārtiņš Stradzis; 32) Kalnmuīžas apb. gab. 260F — īp. Ieva Andersons; 33) Kalnmuīžas apb. gab. 262F — īp. Indriķis Lāms; 34) Kalnmuīžas apb. gab. 266F — īp. Kristaps Ābele; 35) Kalnmuīžas apb. gab. 268F — īp. Miķelis Rozentāls; 36) Kalnmuīžas apb. gab. 280F — īp. Jānis Rimeiks; 37) Kalnmuīžas apb. gab. 276F — īp. Ernests Vīķis; 38) Kalnmuīžas apb. gab. 284F — īp. Indriķis Balodis; 39) Kalnmuīžas apb. gab. 288F — īp. Jānis Jēkabsons; 40) Kalnmuīžas apb. gab. 289F — īp. Anna Bergmanis; 41) Kuplais māja — īp. Kuplais mant.; 42) Neilanda m. — īp. Kate Neilands; 43) Kalnmuīžas apbūves gabals Nr. 184F — īp. Ieva Teteris; 44) Kalnmuīžas apb. gab. 185F — īp. Adams Sproģis; 45) Kalnmuīžas apb. gab. 186F — īp. Jānis Ozols; 46) Kalnmuīžas apb. gab. 187F — īp. Marija Grīntāls; 47) Kalnmuīžas apb. gab. 189F — īp. Marija Šternbergs; 48) Kalnmuīžas apb. gab. 190F — īp. Kuldīgas pils. valde; 49) Kalnmuīžas apb. gab. 191F — īp. Kuldīgas pils. valde; 50) Kalnmuīžas apb. gab. 193F — īp. Ernests Ralle; 51) Kalnmuīžas apb. gab. 194F — īp. Juris Krišjānis; 52) Kalnmuīžas apb. gab. 195F — īp. Jēkabs Šmēdiņš; 53) Kalnmuīžas apb. gab. 198F — īp. Mārtiņš Dreimanis; 54) Kalnmuīžas apb. gab. 199F — īp. Jānis Būlavs; 55) Kalnmuīžas apb. gab. 200F — īp. Pēteris Goldmanis; 56) Kalnmuīžas apb. gab. 202F — īp. Krišs Ektermanis; 57) Kalnmuīžas apb. gab. 205F — īp. Zelma Vecrumba; 58) Kalnmuīžas apb. gab. 206F — īp. Ansis Reiters; 59) Kalnmuīžas apb. gab. 213F — īp. Olga Gailis; 60) Kalnmuīžas apb. gab. 214F — īp. Olga Gailis; 61) Kalnmuīžas apb. gab. 215F — īp. Hiršs Glāzers; 62) Kalnmuīžas apb. gab. 216F — īp. Krišs Jēkabsons; 63) Kalnmuīžas apb. gab. 219F — īp. Ansis Reiters; 64) Kalnmuīžas apb. gab. 220F — īp. Žanis Andersons; 65) Kalnmuīžas apb. gab. 221F — īp. Aleksandrs Ošē; 66) Kalnmuīžas apb. gab. 223F — īp. Jānis Purviņš; 67) Kalnmuīžas apb. gab. 224F — īp. Anna Kārklīņš; 68) Kalnmuīžas apb. gab. 225F — īp. Ernests Kronbergs; 69) Kalnmuīžas apb. gab. 226F — īp. Līze Bauers; 70) Kalnmuīžas apb. gab. 229F — īp. Jānis Šneiders; 71) Kalnmuīžas apb. gab. 231F — īp. Jānis Tirums; 72) Kalnmuīžas apb. gab. 232F — īp. Jēkabs Gaikis;

73) Kalnmuižas apb. gab. 233F — īp. Indriķis Cīrulis; 74) Kalnmuižas apb. gab. 234F — īp. Kuļikova mant.; 75) Kalnmuižas apb. gab. 235F — īp. Zemiša mant.; 76) Kalnmuižas apb. gab. 236F — īp. Beno Drobe-Holcmanis; 77) Kalnmuižas apb. gab. 237F — īp. Beno Drobe-Holcmanis; 78) Kalnmuižas apb. gab. 238F — īp. Ievalds Millers; 79) Kalnmuižas apb. gab. 239F — īp. Pāvils Lielnors; 80) Kalnmuižas apb. gab. 240F — īp. Pauls Kuršinskis; 81) Kalnmuižas apb. gab. 242F — īp. Herberts Freimanis; 82) Kalnmuižas apb. gab. 244F — īp. Griniņš; 83) Kalnmuižas apb. gab. F246 — īp. Aleksis Keišs; 84) Kalnmuižas apb. gab. 249F — īp. Pēteris Miltovičs; 85) Kalnmuižas apb. gab. 251F — īp. Alfrēds Berkerts; 86) Kalnmuižas apb. gab. 252F — īp. Līze Ginters; 87) Kalnmuižas apb. gab. 253F — īp. Jānis Brūklis; 88) Kalnmuižas apb. gab. 255F — īp. Fricis Mastbrāķeris; 89) Kalnmuižas apb. gab. 256F — īp. Juris Flesners; 90) Kalnmuižas apb. gab. 257F — īp. Sofija Neilands; 91) Kalnmuižas apb. gab. 261F — īp. Arnolds Buks; 92) Kalnmuižas apb. gab. 263F — īp. Anna Jēkabsons; 93) Kalnmuižas apb. gab. 264F — īp. Fricis Virbulis; 94) Kalnmuižas apb. gab. 265F — īp. Juris Freimanis; 95) Kalnmuižas apb. gab. 267F — īp. Gustavs Iķers; 96) Kalnmuižas apb. gab. 269F — īp. Ludmila Šulcs; 97) Kalnmuižas apb. gab. 270F — īp. Mežu dep—ts; 98) Kalnmuižas apb. gab. 271F — īp. Mežu dep—ts; 99) Kalnmuižas apb. gab. 272F — īp. Mežu dep—ts; 100) Kalnmuižas apb. gab. 273F — īp. Mežu dep—ts; 101) Kalnmuižas apb. gab. 274F — īp. Mežu dep—ts; 102) Kalnmuižas apb. gab. 275F — īp. Mārtiņš Šenkēvics; 103) Kalnmuižas apb. gab. 277F — īp. Ernests Viķis; 104) Kalnmuižas apb. gab. 278F — īp. Jānis Sneideris; 105) Kalnmuižas apb. gab. 279F — īp. Jānis Rimeiks; 106) Kalnmuižas apb. gab. 281F — īp. Kate Junkers; 107) Kalnmuižas apb. gab. 282F — īp. Jānis Ginters; 108) Kalnmuižas apb. gab. 283F — īp. Ādofs Auris; 109) Kalnmuižas apb. gab. 285F — īp. Kuldīgas pils. valde; 110) Kalnmuižas apb. gab. 286F — īp. Kuldīgas pils. valde; 111) Kalnmuižas apb. gab. 287F — īp. Arons Beierfelds; 112) Kalnmuižas apb. gab. 290F — īp. Anna Jēkabsons; 113) Kalnmuižas apb. gab. 291F — īp. Kuldīgas pils. valde; 114) Kalnmuižas apb. gab. 292F — īp. Ādams Draugs.

### 7. Tirdzniecības un rūpniecības uzņēmumi.

Pārtikas preču tirgotava, īp. Antons Kažus.

Tvaika dzirnavas un kokzāģētava, īp. L. Vintelera mant., tlr. Kuldīga 65.

8. **Dažādas ziņas.** Ciems atrodas Ventas labajā krastā, Rumbas ūdenskrituma tuvumā. Tūristu apmetne tuvējā Kuldīgas pilsētā.

## 63. Pampaļi.

Pampaļu ciems atrodas Kuldīgas apriņķa Pampaļu pagastā.

1. **Vispārējs apskats.** Pampaļu ciems nodibināties sakarā ar bij. Pampaļu muižas zemes sadalīšanu sīksaimniecībās.

2. **Satiksmē** (attālumi). Tuvākā dzc. stacija Skrunda — 27 km.

3. **Iedzīvotāji.** 1935. g. 407 iedzīvotāji, no kuriem 206 (50,61%) vīrieši un 201 (49,30%) sievietes. Pēc tautībām šie iedzīvotāji sadalās šādi: 376 (92,38%) latvieši, 8 (1,96%) vācieši, 7 (1,72%) poļi, 5 (1,23%) žīdi, 5 (1,23%) lietuvieši, 3 (0,74%) baltkrievi, 2 (0,49%) lielkrievi un 1 (0,25%) pārējās tautības. Pavisam ciemā dzīvo 94 atsevišķas ģimenes.

4. **Valsts, pašvaldības un sabiedriskas iestādes.** Ciemā atrodas pag. valde (tlr. 1), vec. polic. kārtība (tlr. 47), pasta-tēlegr. kant. (tlr. 55), 6 kl. pamatskola (tlr. 10), ev.-lut. baznīca, nespējnieku patversme, pienotava (tlr. 3), patēr. b-ba (tlr. 2).

5. **Apdzīvoto vietu (māju) skaits, raksturs un labierīcības.** Ciemā atrodas 41 māja (apdzīvotās vietas), no kurām 39 (95,12%) pieder latviešiem. No minētām mājām 1 (2,44%) ir ar vienu istabu (telpu), 3 (7,32%) divām, 8 (19,51%) trijām, 8 (19,51%) četrām, 5 (12,20%) piecām un 16 (39,02%) ar 6 un vairāk istabām.

15 (36,58%) māju iedzīvotāji dzēramo ūdeni ņem no akām, 19 (46,34%) no sūkņiem, 2 (4,88%) no dabiskiem ūdens baseiniem, bet 5 (12,20%) ūdeni piegādā citādā veidā.

29 (70,73%) mājās ir petrolejas lampu apgaismošana, bet 12 (29,27%) — elektriska.

6. **Apdzīvoto vietu (māju) īpašnieki.** 1) Pampaļi — īpašn. Pampaļu pag. pašvald.; 2) Uzvara — īp. Pampaļu kooperatīvs; 3) Būdenieki — īp. Jānis Kaņepe; 4) Saņņi — īp. Kārlis Juškevics; 5) Rogas — īp. Matiss Roģis; 6) Betanija — īp. Pampaļu baptistu dr.; 7) Zemnieki — īp. Pampaļu kooperatīvs; 8) Pienotava — īp. Pampaļu piensab-ba; 9) Paēnas — īp. Eduards Simanovičs; 10) Ēnas — īp. Anna Hartmanis; 11) Asari — īp. Rūdolfs Plāsis; 12) Dārznieki — īp. Irmas Francmanis mantin.; 13) Lauksaimnieki — īp. Pampaļu lauksaimn. b-ba; 14) Ūdens dzirnavas — īp. Alfrēds Feierabends; 15) Ergelnieka māja — īp. Pampaļu ev.-lut. dr.; 16) Ceplīši — īp. Eduards Vectīrelis; 17) Raipoles — īp. Kostantīns Ostrovskis; 18) Alksniši — īp. Ants Kuļis; 19) Krastiņi — īp. Emīls Ārstenieks; 20) Oļiņas — īp. Jānis Miķelsons; 21) Mežsarga dien. zeme — īp. Skrundas vīrsmežn.; 22) Plūmes — īp. Antons Ozoliņš; 23) Terases — īp. Fridrihs Meijers; 24) Aļjas — īp. Karlīne Gruzis; 25) Grantskalni — īp. Arvids Grāvis; 26) Istras — īp. Floriāns Švērinis; 27) Indīņi — īp. Inta Vladislava mantin.; 28) Liepnieki — īp. Fricis Circenis; 29) Dolnieki — īp. Dāvids Vaitmans; 30) Ziedi — īp. Oskars Kankālis; 31) Zelči — īp. Matiss Ints; 32) Pampaļu skola — īp. Pampaļu pag. pašvald.; 33) Kalviši — īp. Sigismunds Beinarovičs; 34) Sīpoli — īp. Fricis Valteris; 35) Bebrī — īp. Franūža Mekša; 36) Ozoli — īp. Jānis Barons; 37) Zaņenieki — īp. Anna Nelovics; 38) Upmalieši — īp. Ernests Eņiņš; 39) Smilgas — īp. Rūdolfs Dravnieks; 40) Pampaļu tautas nams — īp. Sav-ba Pampaļu tautas nams; 41) Ziedgravas — īp. Alvine Ārstenieks; 42) Oļiņas — īp. Vera Miķelsons; 43) Bij. koku zāģētava — īp. Pampaļu pag. pašvaldība.

### 7. Tirdzniecības un rūpniecības uzņēmumi.

Pārtikas un koloniālp preču tirgot. Pampaļu kooperatīva trg., tlr. 2.

Paulīnes Ozols trg., tlr. 61;  
V. Kila un Š. Lifšica trg., tlr. 5.

Pārtikas un manufaktūras preču  
tirgotava, īp. A. Knesis, tlr. 44.

Maiznīca, īp. M. Kacizna.

Gaļas un desu tirgotava, īp. Fr. Maur-  
bergs.

Frizētavas:

Marijas Žulps friz.;  
A. Egliša friz.

Ūdens dzirnavas un kokzāģētava,  
īp. Alfrēds Feierabends, tlr. 11.

Pienotava, īp. Pampaļu piesaimn. sab-ba,  
tlr. 3.

Aptieka, īp. V. Francmanis, tlr. 6.

8. **Dažādas ziņas.** Ciemā atrodas tautas nams ar izrikojumu zāli un skatuvi. Ciema tuvumā tek Zanas un Abrupes upes. Tūristu apmetnes nav.

## 64. Renda.

**Rendas** ciems atrodas Kuldīgas apriņķa Rendas pagastā.

1. **Vispārējs apskats.** Sakarā ar agrāro reformu no ev.-lut. draudzes mācītāja muižas atdalīti un ieprojektēti vairāki apbūves gabali, kuri piešķirti apbūvēšanai. Tāpat Valdāta mājas īpašnieks ieprojektējis un atdalījis no savas zemes 15 apbūves gabalus pārdošanai. Bez tam no Lielrendas muižas atdalīti un piešķirti amatniecības gabali, dārzsaimniecība un citas saimniecības. Kā piešķirtie zemes apbūves gabali, tā arī no privātā īpašnieka pirktie apbūvēti un arī vēl tagad cel jaudas mājas.

2. **Satiksmē** (attālumi). Rendas ciems atrodas 2 km attālumā no pagasta nama. Tuvākā dzc. stacija Stende — 25 km. Autobusu satiksmē ar Kuldīgas pilsētu un Stendes staciju.

3. **Iedzīvotāji.** 1935. g. 394 iedzīvotāji, no kuriem 181 (45,94%) vīrieši un 213 (54,06%) sievietes. Pēc tautībām šie iedzīvotāji sadalās šādējādi: 384 (97,46%) latvieši, 6 (1,52%) lielkrievi, 3 (0,76%) židi, 1 (0,26%) vācietis. Pavisam ciemā dzīvo 120 atsevišķas ģimenes.

4. **Valsts, pašvaldības un sabiedriskas iestādes.** Ciemā atrodas vec. polic. kārtībnieks (tlr. 3), Lielrendas pasta-tēlegr. kantoris (tlr. 40), Rendas 6-kl. pamatskola (tlr. 30), ev.-lut. draudzes baznīca, Rendas lauksaimn. b-ba „Avots“ (tlr. 19), Rendas krājaidz. sab-ba un Rendas savst. ugunsapdr. b-ba.

5. **Apdzīvoto vietu (māju) skaits, raksturs un labiercības.** Ciemā atrodas 57 mājas (apdzīvotās vietas), no kurām 56 (98,25%) pieder latviešiem. No minētām mājām 7 (12,28%) ir ar vienu istabu (telpu), 9 (15,79%) divām, 13 (22,81%) trijām, 13 (22,81%) četrām, 5 (8,77%) piecām un 10 (17,54%) ar 6 un vairāk istabām.

26 (45,61%) māju iedzīvotāji dzēramo ūdeni ņem no akām, 3 (5,27%) no sūkņiem, 8 (14,08%) no dabiskiem ūdens baseiniem, bet 20 (35,06%) ūdeni piegādā citādā veidā.

Visās mājās ir petrolejas lampu apgaismošana.

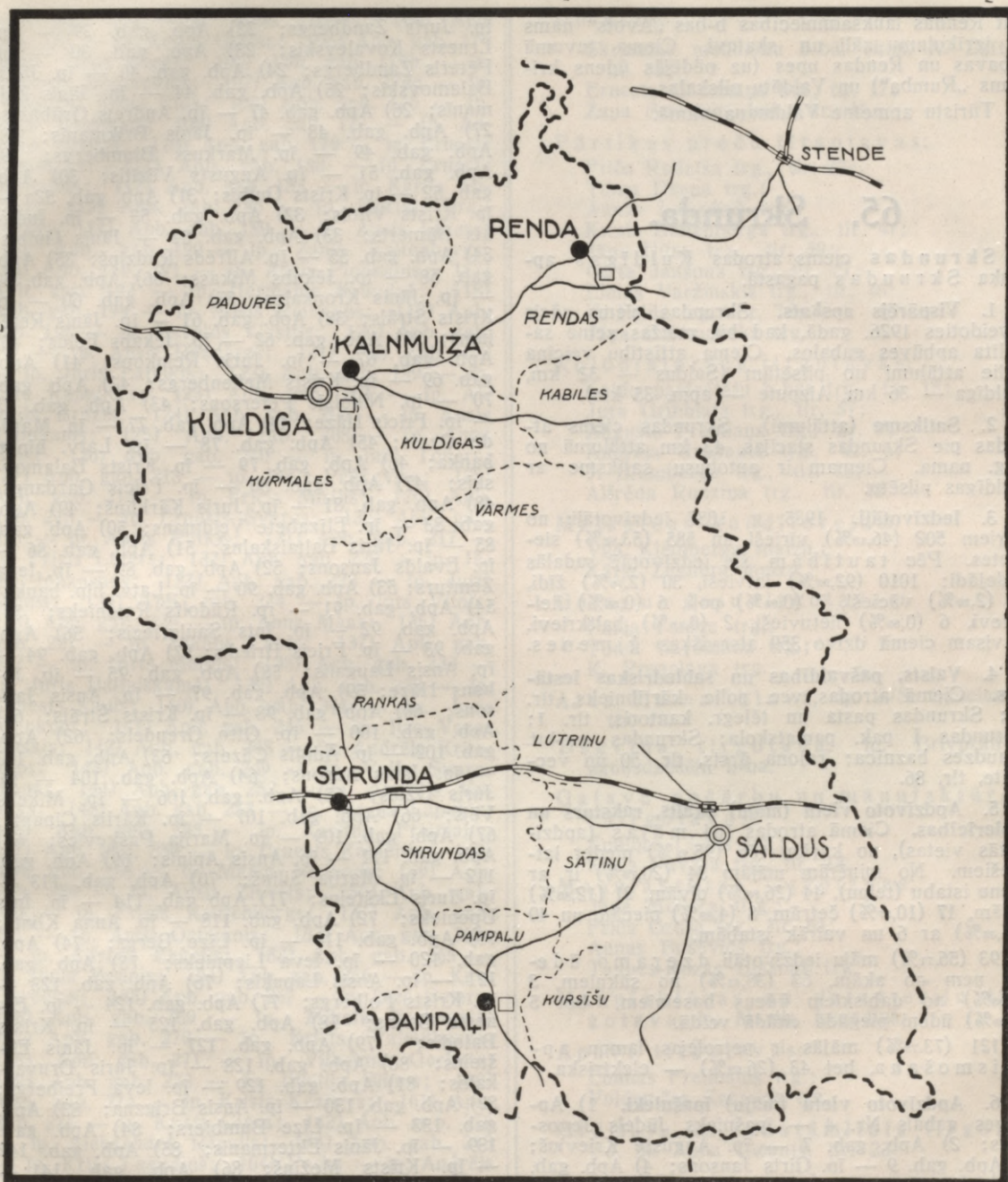
6. **Apdzīvoto vietu (māju) īpašnieki.** 1) Mācītāja muiža Nr. 20 — īpašn. Rendas ev.-lut. dr.; 2) Valdāti — īp. Auguste Neilands; 3) Apb. gab. Nr. 65F — īp. Kārlis Ābiņš; 4) Dziedātāja māja — īp. Rendas ev.-lut. dr.; 5) Jelēvica I un II m. — īp. Ernests Jelēvics; 6) Lagzdīņa n. — īp. Lizete Lagzdīņš; 7) Plostnieki — īp. Voldemārs Lābants; 8) Plostnieku mazmāja — īp. Voldemārs Lābants; 9) Jakša mazm. — īp. Fricis Jaksis; 10) Valdātu mazm. — īp. Kārlis Valdāts; 11) Dakša mazm. — īp. Aleksandrs Ķerns; 12) Zviedra mazm. — īp. Ievalds Zviedris; 13) Birziņa mazm. — īp. Ansis Birziņš; 14) Glāznava mazm. — īp. Indriķis Glāznavs; 15) Apbūves gabals Nr. 5F — īp. Ģirts Zvaigžņukalns; 16) Apb. gab. 7F — īp. Gustavs Osis; 17) Apb. gab. 8F — īp. Jūle Valdmanis; 18) Apb. gab. 9F — īp. Vēra Šteins; 19) Apb. gab. 10F — īp. Pēteris Kristbergs; 20) Apb. gab. 11F — īp. Andrejs Podnieks; 21) Apb. gab. 12F — īp. Fricis Egliens; 22) Apb. gab. 15F — īp. Indriķis Melkis; 23) Apb. gab. 17F — īp. Anna Cinis; 24) Apb. gab. 18F — īp. Ādolfs Taubers-Grosbergs; 25) Apb. gab. 40F — īp. Rendas lauksaimn. b-ba „Avots“; 26) Apb. gab. 42F — īp. Jānis Vilkrists; 27) Apb. gab. 43F — īp. Emma Štāls; 28) Apb. gab. 45F — īp. Ansis Bārs; 29) Apb. gab. 46F — īp. Ina Banga; 30) Apb. gab. 47F — īp. Ernests Jaunzemis; 31) Apb. gab. 48F — īp. Fricis Segliņš; 32) Apb. gab. 50F — īp. Fricis Kloks; 33) Apb. gab. 54F — īp. Medisons Austers; 34) Apb. gab. 55F — īp. Rolšteina mantin.; 35) Apb. gab. 56F — īp. Mārtiņš Prāmerbergs; 36) Apb. gab. 57F — īp. Kārlis Brunovskis; 37) Apb. gab. 59F — īp. Ernests Pone; 38) Apb. gab. 62F — īp. Pauls Reķis; 39) Apb. gab. 63F — īp. Kārlis Ellers; 40) Apb. gab. — īp. Ābrams Maija; 41) Apb. gab. — īp. Anna Valentelis; 42) Apb. gab. — īp. Silkalna mant.; 43) Saulvēru dārzs-ba Nr. 92F — īp. Jūlijs Šmits; 44) Strēlnieku amatn. Nr. 91F — īp. Jūle Faustmanis; 45) Abavnieki Nr. 90F — īp. Jāzeps Bierands; 46) Dzintari Nr. 41F — īp. Anna Merclīņš; 47) Nespēnieku patversme Nr. 33F — īp. Rendas pag. pašvaldība; 48) Pasta kantoris Nr. 34F — īp. Satiksmes ministrija; 49) Tiltiņi Nr. 35F — īp. Gotlība mant.; 50) Virsaiši Nr. 31F — īp. Gustavs Plāto; 51) Rendas 6-kl. p-skola — īp. Rendas pag. pašvaldība; 52) Vitoliņi Nr. 62F — īp. Ulrichs Galīņš; 53) Zvirgzdini Nr. 55F — īp. Ansis Rūdzītis; 54) Vitiņi Nr. 54F — īp. Mārtiņa Drusta mant.; 55) Krēslīņi Nr. 53F — īp. Ansis Tīde; 56) Pavasari Nr. 60F — īp. Anna Birznieks; 57) Ziedgravas Nr. 59F — īp. Jānis Vīgants; 58) Piesaules Nr. 61F — īp. Mārgers Plāto; 59) Birkša-Kloka mazmāja — īp. Birksis; 60) Lagzdīņa dzirnavas Nr. 6F — īp. Līze Lagzdīņš; 61) Ābiņa nams Nr. 16F — īp. Kārlis Ābiņš; 62) Rendas krāj-aidz. s-bas nams — īp. Rendas krāj-aidz. s-ba; 63) Muižnieka nams Nr. 80F — īp. Jānis Muižnieks; 64) Abavas Nr. 46F — īp. Kārlis Gotlībs; 65) Burtnieki Nr. 63F — īp. Rūdolfs Plātups.

### 7. Tirdzniecības un rūpniecības uzņēmumi.

Tējnīca, īp. Ernests Prāmerbergs.

Bufete, Rendas lauksaimn. b-bā „Avots“, tlr. Lielrenda 19.

Pārtikas un koloniālpriekšu tirgotavas:



Ciemi Kuldīgas apriņķī.

Centrālā kooperatīva „Pašpalīdzība“ Rendas nodaļas trg., tlr. Lielrenda 12;  
Jāņa Viganta trg.;

J. Valdmaņa trg., tlr. Lielrenda 37.

Maiznīca, īp. Kārlis Lagzdīņš.

Galas tirgotavas:

Aleksandra Kerna trg.;

Heinricha Hanzovska trg.

Vīnu un degvīna tirgotava, īp. Rendas lauksaimn. b-ba „Avots“.

Frizētava, īp. Lizete Lagzdīņš.

Tvaika dzirnavas un kokzāģētava, īp. Līze Lagzdīņš.

Aptieka, īp. Milda Donkers, tlr. 15.

8. Dažādas ziņas. Ciemā atrodas bij. Lielrendas un ev.-lut. dr. mācītāja muižu centri. Tur-

pat Rendas lauksaimniecības b-bas „Avots“ nams ar izrikojumu zāli un skatuvi. Ciema tuvumā Abavas un Rendas upes (uz pēdējās ūdens kritums „Rumba“) un Valdātu pilskalns.

Tūristu apmetne Valdmaņa namā.

## 65. Skrunda.

**Skrundas** ciems atrodas Kuldīgas apriņķa Skrundas pagastā.

1. **Vispārējs apskats.** Skrundas ciems sācis izveidoties 1926. gadā, kad bij. muižas zeme sadalīta apbūves gabalos. Ciema attīstību veicina lielle attālumi no pilsētām (Saldus — 32 km, Kuldīga — 36 km, Aizpute — apm. 35 km).

2. **Satiksme (attālumi).** Skrundas ciems atrodas pie Skrundas stacijas, 4,5 km attālumā no pag. nama. Ciemam ir autobusu satiksme ar Kuldīgas pilsētu.

3. **Iedzīvotāji.** 1935. g. 1087 iedzīvotāji, no kuriem 502 (46,18%) vīrieši un 585 (53,82%) sievietes. Pēc tautībām šie iedzīvotāji sadalās šādejādi: 1010 (92,92%) latvieši, 30 (2,76%) žīdi, 26 (2,39%) vācieši, 7 (0,64%) poļi, 6 (0,55%) lielkrievi, 6 (0,55%) lietuvieši, 2 (0,18%) baltkrievi. Pavisam ciemā dzīvo 359 atsevišķas ģimenes.

4. **Valsts, pašvaldības un sabiedriskas iestādes.** Ciemā atrodas vec. polic. kārtībnieks, tlr. 66; Skrundas pasta un tēlegr. kantoris, tlr. 1; Skrundas I pak. pamatskola; Skrundas ev.-lut. draudzes baznīca; rajona ārsts, tlr. 50 un vecmāte, tlr. 86.

5. **Apdzīvoto vietu (māju) skaits, raksturs un labierīcības.** Ciemā atrodas 164 mājas (apdzīvotās vietas), no kurām 156 (95,12%) pieder latviešiem. No minētām mājām 34 (20,73%) ir ar vienu istabu (telpu), 44 (26,83%) divām, 21 (12,80%) trijām, 17 (10,37%) četrām, 8 (4,88%) piecām un 40 (24,39%) ar 6 un vairāk istabām.

93 (56,71%) māju iedzīvotāji dzēra mo ūdeni ņem no akām, 63 (38,41%) no sūkņiem, 3 (1,83%) no dabiskiem ūdens baseiniem, bet 5 (3,05%) ūdeni piegādā citādā veidā.

121 (73,78%) mājās ir petrolejas lampu apgaismošana, bet 43 (26,22%) — elektriska.

6. **Apdzīvoto vietu (māju) īpašnieki.** 1) Apbūves gabals Nr. 4 — īpašnieks Jūdeļs Jevokers; 2) Apb. gab. 7 — īp. Auguste Krieviņš; 3) Apb. gab. 9 — īp. Girts Jansons; 4) Apb. gab. 10 — īp. Kārlis Lieģis; 5) Apb. gab. 12 — īp. Ints Graudelis; 6) Apb. gab. 13 — īp. Jānis Biezaitis; 7) Apb. gab. 14 — īp. Juris Biezaitis; 8) Apb. gab. 15 — īp. Žanis Piziks; 9) Apb. gab. 16 — īp. Matīss Doniņš; 10) Apb. gab. 17 — īp. Marija Lagzdīņš; 11) Apb. gab. 18 — īp. Ernests Ezis; 12) Apb. gab. 19 — īp. Ansis Meiers; 13) Apb. gab. 20 — īp. Matīss Tramdachs; 14) Apb. gab. 21 — īp. Antons Cinovskis; 15) Apb. gab. 22 — īp. Ints Girvaitis; 16) Apb. gab. 23 — īp. Aug. Freimanis, Elza Gross; 17) Apb. gab. 24 — īp. Juris Grinblats; 18) Apb. gab. 25 — īp. Anna Eglukalns; 19) Apb. gab. 26 — īp. Brīvprātīgo ugunsdzēsēju b-ba; 20) Apb. gab. 27 — īp. Hugo Ērglis; 21) Apb. gab. 28 —

īp. Juris Zandbergs; 22) Apb. gab. 29 — īp. Ernests Kovalevskis; 23) Apb. gab. 30 — īp. Pēteris Zandbergs; 24) Apb. gab. 40 — īp. Jānis Balamovskis; 25) Apb. gab. 44 — īp. Jānis Zālmanis; 26) Apb. gab. 47 — īp. Andrejs Grābants; 27) Apb. gab. 48 — īp. Jānis Brikmāns; 28) Apb. gab. 49 — īp. Markuss Blumbergs; 29) Apb. gab. 51 — īp. Augusts Vēzītis; 30) Apb. gab. 52 — īp. Kristis Gulbis; 31) Apb. gab. 52a — īp. Kristis Vītols; 32) Apb. gab. 53 — īp. Indriķis Būmerts; 33) Apb. gab. 54 — Jānis Gulbis; 34) Apb. gab. 55 — īp. Alfrēds Rudziņš; 35) Apb. gab. 58 — īp. Jēkabs Mikass; 36) Apb. gab. 59 — īp. Jānis Kronkalns; 37) Apb. gab. 60 — īp. Kristis Strāls; 38) Apb. gab. 61 — īp. Jānis Retējums; 39) Apb. gab. 62 — īp. Jēkabs Felds; 40) Apb. gab. 67 — īp. Juris Reinkops; 41) Apb. gab. 69 — īp. Kristis Mellenbergs; 42) Apb. gab. 70 — īp. Nikolajs Pētersons; 43) Apb. gab. 73 — īp. Fricis Hāze; 44) Apb. gab. 77 — īp. Matilde Ozols; 45) Apb. gab. 78 — īp. Latv. hipot. banka; 46) Apb. gab. 79 — īp. Kristis Balamovskis; 47) Apb. gab. 80 — īp. Fricis Gardangs; 48) Apb. gab. 81 — īp. Juris Kārklīņš; 49) Apb. gab. 83 — īp. Elizabete Veidmans; 50) Apb. gab. 85 — īp. Juris Baltais kalns; 51) Apb. gab. 86 — īp. Evalds Jansons; 52) Apb. gab. 89 — īp. Ieva Zemturs; 53) Apb. gab. 90 — īp. Latv. hip. banka; 54) Apb. gab. 91 — īp. Rūdolfs Ratenieks; 55) Apb. gab. 92 — īp. Ints Saulgriezis; 56) Apb. gab. 93 — īp. Fricis Briedis; 57) Apb. gab. 94 — īp. Ansis Laugalis; 58) Apb. gab. 95 — īp. Johans Hāze; 59) Apb. gab. 97 — īp. Ansis Jansons; 60) Apb. gab. 98 — īp. Kristis Štrāls; 61) Apb. gab. 100 — īp. Otto Grendels; 62) Apb. gab. 102 — īp. Ādolfs Cāzers; 63) Apb. gab. 103 — īp. Jānis Ansons; 64) Apb. gab. 104 — īp. Juris Ozols; 65) Apb. gab. 106 — īp. Miķelis Vējš; 66) Apb. gab. 107 — īp. Kārlis Cipants; 67) Apb. gab. 109 — īp. Marija Paškevičs; 68) Apb. gab. 111 — īp. Ansis Apinis; 69) Apb. gab. 112 — īp. Marija Silīņš; 70) Apb. gab. 113 — īp. Juris Ekšteins; 71) Apb. gab. 114 — īp. Ints Upenieks; 72) Apb. gab. 118 — īp. Anna Klīnts; 73) Apb. gab. 119 — īp. Līze Bergs; 74) Apb. gab. 120 — īp. Ieva Liepnieks; 75) Apb. gab. 121 — īp. Ansis Lapukis; 76) Apb. gab. 123 — īp. Kristis Folbergs; 77) Apb. gab. 124 — īp. Ernests Salms; 78) Apb. gab. 125 — īp. Kristis Balodis; 79) Apb. gab. 127 — īp. Jānis Ekšteins; 80) Apb. gab. 128 — īp. Juris Druvaskalns; 81) Apb. gab. 129 — īp. Ieva Freibergs; 82) Apb. gab. 130 — īp. Ansis Brigzna; 83) Apb. gab. 133 — īp. Līze Bumbiers; 84) Apb. gab. 139 — īp. Jānis Ektermanis; 85) Apb. gab. 142 — īp. Kristis Mežiņš; 86) Apb. gab. 141 — īp. Anna Pelude; 87) Apb. gab. 143 — īp. Ernests Liniņš; 88) Apb. gab. 144 — īp. Kristis Sinbergs; 89) Apb. gab. 148 — īp. Kārlis Bērziņš; 90) Apb. gab. 149 — īp. Kristis Bergs; 91) Apb. gab. 153 — īp. Oskars Kārklīņš; 92) Apb. gab. 156 — īp. Kristis Veinbachs; 93) Apb. gab. 157 — īp. Ansis Blumbergs; 94) Apb. gab. 158 — īp. Ints Balodis; 95) Apb. gab. 159 — īp. Kristis Dannenberg; 96) Apb. gab. 161 — īp. Anna Freimanis; 97) Apb. gab. 163 — īp. Jānis Rutkis; 98) Apb. gab. 165 — īp. Edvards Steimars; 99) Apb. gab. 166 — īp. Minna Hāze; 100) Apb. gab. 167 — īp. Kristis Zikmans; 101) Apb. gab. 169 — īp. Augusts Majevskis; 102) Apb. gab. 170 — īp. Leizers Glikmans; 103)

Apb. gab. 171 — ip. Anna Dzeiss; 104) Apb. gab. 173 — ip. Kristis Gulbis; 105) Apb. gab. 174 — ip. Ansis Bergs; 106) Apb. gab. 174b — ip. Vincents Bogulevics; 107) Apb. gab. 174c — ip. Fricis un Trīne Eida; 108) Apb. gab. 176 — ip. Jānis Čornvics; 109) Apb. gab. 177 — ip. Antonija Heniņš; 110) Apb. gab. 179 — ip. Ernests Grosmans; 111) Apb. gab. 180 — ip. Ernests Hartmans; 112) Apb. gab. 183 — ip. Kārlis Apšans; 113) Apb. gab. 186 — ip. Indriķis Freibergs; 114) Apb. gab. 189 — ip. Ansis Luters; 115) Apb. gab. 190 — ip. Žanis Valtenbergs; 116) Apb. gab. 191 — ip. Ansis Pločkalns; 117) Apb. gab. 192 — ip. Hermanis Krūmiņš; 118) Apb. gab. 194 — ip. Ansis Reinkops; 119) Apb. gab. 195 — ip. Osvalds Viesītis; 120) Apb. gab. 197 — ip. Ansis Roždārzs; 121) Apb. gab. 198 — ip. Juris Lapuķis; 122) Apb. gab. 199 — ip. Līze Kapellers; 123) Apb. gab. 201 — ip. Alfrēds Brūzis; 124) Apb. gab. 206 — ip. Ansis Kronkalns; 125) Apb. gab. 208 — ip. Anna Ēkis; 126) Apb. gab. 210 — ip. Ints Toners; 127) Apb. gab. 213 — ip. Jānis Paškevics; 128) Apb. gab. 214 — ip. Fricis Misiņš; 129) Apb. gab. 215 — ip. Ernests Švarcs; 130) Apb. gab. 216 — ip. Ansis Rutkis; 131) Apb. gab. 217 — ip. Fricis Luters; 132) Apb. gab. 220 — ip. Jānis Johansons; 133) Apb. gab. 223 — ip. Juris Reinis; 134) Apb. gab. 224 — ip. Ints Vītols; 135) Apb. gab. 226 — ip. Anna Maas; 136) Apb. gab. 227 — ip. Jēkabs Lunts; 137) Apb. gab. 232 — ip. Ģirts Melķis; 138) Apb. gab. 233 — ip. Juris Baltiskalns; 139) Apb. gab. 238 — ip. Ernests Kauls; 140) Apb. gab. 244 — ip. Juris Reinkops; 141) Apb. gab. 246 — ip. Ilze Varažinskis; 142) Apb. gab. 248 — ip. Andrējs Krūzkops; 143) Apb. gab. 249 — ip. Vulfs Švarcmans; 144) Apb. gab. 252 — ip. Andrējs Vanags; 145) Apb. gab. 253 — ip. Marija Lapuķis; 146) Apb. gab. 255 — ip. Karlīne Freimans; 147) Apb. gab. 256 — ip. Ernests Kapleitis; 148) Apb. gab. 258 — ip. Marija Neilands; 149) Apb. gab. 259 — ip. Ansis Ziverts; 150) Apb. gab. 260 — ip. Fricis Rautenbergs; 151) Apb. gab. 261 — ip. Anna Ostmanis; 152) Apb. gab. 262a — ip. Alfrēds Engēlis; 153) Apb. gab. 265 — ip. Jānis Mednis; 154) Apb. gab. 266 — ip. Kate Gureckis; 155) Apb. gab. 267 — ip. Līze Beiers; 156) Apb. gab. 269 — ip. Miķelis Freimanis; 157) Apb. gab. 270 — ip. Kristis Valtenbergs; 158) Apb. gab. 271 — ip. Vīlhelms Gerbots; 159) Apb. gab. 273 — ip. Emīlija Blūms; 160) Apb. gab. 274 — ip. Kristis Kežbers; 161) Apb. gab. 275 — ip. Kristis Ciesa; 162) Apb. gab. 276 — ip. Aleksandrs Rēpulis; 163) Apb. gab. 278 — ip. Krišs Lagzdīņš; 164) Parks — ip. Andrējs Grābants; 165) Apb. gab. Nr. 50 — ip. Jānis Rava; 166) Apb. gab. 71 — ip. Kristis Ģūraitis; 167) Apb. gab. 122 — ip. Ansis Markvarts; 168) Apb. gab. 126 — ip. Ansis Balodis; 169) Apb. gab. 250 — ip. Andrējs Ozoliņš; 170) Apb. gab. 262 — ip. Jānis Ronis.

### 7. Tirdzniecības un rūpniecības uzņēmumi.

Edienu veikali:

Jēkaba Mikas vkl.

Krodzniecības veikals, ip. J. Girvaitis.

Tējnīca, ip. Kristis Langa.

### Bufetes:

Skrundas mednieku b-bā, ekon. A. Ezītis,

tlr. 55;

Ernesta Grosmaņa buf., tlr. 17;

Zaņa Strautiņa buf., tlr. 41.

### Pārtikas preču tirgotavas:

Friča Rudziša trg., tlr. 77;

Toma Dzeņa trg.;

Annas Lagzdīņš trg.;

Krista Danenberga trg., tlr. 47;

Jāņa Hūna trg., tlr. 59;

Ģirta Jansona trg., tlr. 27;

Elmas Varžinskis trg., tlr. 46;

V. Felda trg., tlr. 72;

Jāņa Balamovska trg.

### Koloniālpreču tirgotavas:

Laidu patērētāju b-bas trg., tlr. 15;

Juņa Grinblata trg., tlr. 57;

Augusta Freimaņa trg., tlr. 9;

Andrēja Grabanta trg., tlr. 6;

J. Blumberga trg., tlr. 18;

Alfrēda Rudziņa trg., tlr. 12.

### Maiznīcas-konditorejas:

Viļa Kleinberga maizn.;

Kārļa Zēgnera maizn.

### Gaļas un desu tirgotavas:

Paula Toniga trg.;

Toma Gaļokalna trg.;

K. Prenclava trg.

Alus lielnoliktava, ip. A/S. Ilģeciems, tlr. 79.

Degvīna tirgotava, ip. Brīvprātīgo ugunsdzēsēju b-ba.

Gatavu apģērbu un manufaktūras tirgotavas:

Emīlijas Lieģis trg.;

Kārļa Pavāra trg., tlr. 13.

Manufaktūras tirgotavas:

Jāņa Meijera trg.;

Friča Grosa trg., tlr. 65;

Annas Buševics trg.;

Taubes-Rozas Biksons trg.

Manufaktūras un galanteriju tirgotava, ip. Marija Lagzdīņš.

Apavu tirgotavas:

Emmas Freimanis trg.;

Voldemāra Krūmiņa trg.

Grāmatu un rakstāmlietu tirgotava, ip. Alma Cipants, tlr. 22.

Šujmašīnu un piederumu tirgotava, ip. A/S. „Singer Sewing Machine Company“.

Pulksteņu veikali:

Johanna-Heinricha Šmēlinga vkl.;

Basjas Blumbergs vkl.

Elektrības aparātu un piederumu veikals, ip. Kārlis Remess, tlr. 81.

Drogu veikals, ip. Augusts Majevskis, tlr. 23.

Labības un sēkļu tirgotavas:

P. Blumberga trg., tlr. 70;

„Jevoskers un b-dri“ trg., tlr. 49.

Latola punkts, ip. A/S. „Apekol“, tlr. 34.

**Frizētavas:**

- Idas Gludavs friz.;
- Herberta Hofštētera friz.;
- Elzas Veiss friz.;
- Annas Ezis friz.;
- Emīlijas Rozentāls friz.

Ūdens dzirnavas, ip. Miķelis Krumbergs, tlr. 68.

**Koku zāģētavas:**

- Anša Laukgala zāģ., tlr. 48;
- Inša Baloža zāģ.

**Mēchaniskas darbnīcas:**

- Jāna Kūlmaņa darbn.;
- Kārļa Gardanga darbn., tlr. 45.

Linu apstrādāšanas darbnīca, ip. Juris Kārklīšs.

Aptieka, ip. Jānis Brikmanis, tlr. 2.

**8. Dažādas ziņas.** Ciema tuvumā Ventas un Cieceres upes; Skrundas pilskalns. Netālu arī Airītes, kur kritis plkv. Kalpaks; to tuvumā tūristu mītne Strazdiņos.

# Ventspils aprīņķis.

## 66. Dundaga.

Dundagas ciems atrodas Ventspils apriņķa Dundagas pagastā.

1. **Vispārējs apskats.** Dundagas ciems nodibinājies uz bij. Dundagas muižas centra zemes, sadalot pēdējo amatnieku saimniecībās un apbūves gabalos.

2. **Satiksmē (attālumi).** Dundagas ciems atrodas pie Dundagas dzelzceļa stacijas.

3. **Iedzīvotāji.** 1935. g. 361 iedzīvotājs, no kuriem 168 (46,54%) vīrieši un 193 (53,46%) sievietes. Pēc tautībām šie iedzīvotāji sadalās šādējādi: 322 (89,20%) latvieši, 15 (4,16%) žīdi, 7 (1,94%) igauņi, 6 (1,66%) vācieši, 5 (1,38%) lietuvieši, 2 (0,55%) lielkrievi, 1 (0,28%) polis, 1 (0,28%) baltkrievs un 2 (0,55%) pār. taut. Pavisam ciemā dzīvo 134 atsevišķas ģimenes.

4. **Valsts, pašvaldības un sabiedriskas iestādes.** Ciemā atrodas Dundagas pag. valde (tīr. 33), Ventspils apr. policijas II iec. (tīr. 20), Dundagas pasta kantoris (tīr. 66), ev.-lut. un pareizticīgo draudžu baznīcas, Dundagas vīrsmežniecība (tīr. 53), koppienotava (tīr. 22), Dundagas krāj-aizdevu sabiedrība (tīr. 26) un savst. ugunsapdr. b-ba (tīr. 57).

5. **Apdzīvoto vietu (māju) skaits, raksturs un labiercības.** Ciemā atrodas 21 māja (apdzīvotās vietas), no kurām 19 (90,48%) pieder latviešiem. No minētām mājām 1 (4,76%) ir ar divām, 1 (4,76%) trijām un 19 (90,48%) ar sešām un vairāk istabām.

5 (23,81%) māju iedzīvotāji dzēramo ūdeni ņem no akām, 9 (42,86%) no sūkņiem, 2 (9,52%) no dabiskiem ūdens baseiniem, bet 5 (23,81%) ūdeni piegādā citādā veidā.

16 (76,19%) mājās ir petrolejas lampu apgaismošana, bet 5 (23,81%) — elektriska.

6. **Apdzīvoto vietu (māju) īpašnieki.** 1) Dundagas pagasta nams — īpašn. Dundagas pagasta sab-ba; 2) Likā muiža — īp. Iekšlietu ministrija; 3) Sadraudzīgās b-bas „Vārpa“ nams — īp. Sadraudzīgā b-ba „Vārpa“; 4) Augļu žāvēt. „Darbs“ — īp. Lauksaimniecības b-ba „Druva“; 5) Tautas nams — īp. Dundagas uguns apdrošināšanas b-ba; 6) Dundagas stacija — īp. Satiksmes ministrija; 7) Kārļsona nams — īp. Dundagas ev.-luterāņu draudze; 8) Pienotava — īp. Dundagas I. piensaimnieku s-ba; 9) Kīkaru muiža — īp. Jānis Birznieks; 10) Daktera māja — īp. Ilga Sinka; 11) Smēde — īp. Kārlis Makēvics; 12) Aptieka — īp. Kārļa Sinkas mantin.; 13) Dundagas patērētāju biedrības n. — īp. Dundagas patērētāju b-ba; 14) Dundagas pasta kantoris — īp. Satiksmes ministrija; 15) Dzirnāvieki — īp. Juris Šrēders; 16) Meža muiža — īp. Zemkopības ministrija; 17) Liepgali — īp. Teodora Kvieša mant.; 18) Vec-

skrīveri — īp. Elizabete Tomsons; 19) Segliņi — īp. Eduards Moika; 20) Timburi — īp. Nikolajs Kirsteins; 21) Uzkalniņi — īp. Indriķis Tons; 22) Jaunā māja — īp. A. Priedīts un E. Michelsons; 23) Zalkovska kiosks — īp. Dundagas ev.-luterāņu draudze; 24) Lintenberga kiosks — īp. Dundagas pagasta sabiedrība; 25) Galdiņa kiosks — īp. Dundagas pagasta sabiedrība; 26) Dundagas stērķeļu fabrika — īp. P./S. Dundagas stērķeļu fabrika; 27) Dundagas spirta dedzinātava — īp. Dundagas patēr. b-ba.

### 7. Tirdzniecības un rūpniecības uzņēmumi.

II. šķ. viesnīca, īp. Karoline Hercenbergs, tīr. 43.

Krodzniecības veikals, īp. Jānis Traipiņš, tīr. 23.

Bufete, īp. Olga Jurševskis, tīr. 19.

Pārtikas preču tirgotavas:

Arnolda Tifenberga trg., tīr. 38;

Māles-Fridmanis trg., tīr. 39;

Roberta Zūberga trg.

Koloniālpreču tirgotavas:

Patērētāju b-bas trg., tīr. 15;

Patērētāju b-bas trg., tīr. 67;

Mozus Izraelsona trg., tīr. 100;

Brāļu Lemchenu trg., tīr. 85.

Maiznīca, īp. Lizete Kronbergs, tīr. 94.

Gaļas tirgotavas:

Teodora Egliša trg.;

Jāņa Kuška trg.

Saldumu un tabakas preču tirgotava, īp. Lina Blumbergs.

Degvīna un vīnu tirgotava, īp. Gustavs Jambergs.

Alus lielnoliktava, īp. Karoline Hercenbergs.

Manufaktūras preču veikals, īp. patērētāju b-ba, tīr. 46.

Radio aparātu un velosipēdu tirgotava, īp. Augusts Tomsons, tīr. 63.

Drogu preču tirgotava, īp. Emma Rusmanis, tīr. 104.

Sīku preču tirgotavas:

Jūlija Karlsona trg.;

Marijas Bergholcs trg., tīr. 34.

Frizētavas:

Helēnas Amatnieks friz.;

Teodora Rasas friz.;

Minnas Likums friz.

Pienotava, īp. Dundagas I. piensaimnieku s-ba, tīr. 22.

Stērķeļu fabrika, īpašn. P./S. Dundagas stērķeļu fabrika.

Spirta dedzinātava, īpašn. K./S. Kurts Zeislers un b-dri, tlr. 68.

Mēchaniskās darbnīcas:

Augusta Tomsona darbn., tlr. 63;

Kārļa Makēvica darbn.

Galdnieku darbnīca, īp. Fricis Meiers.

Vēja dzirnavas, īp. Juris Šrēders.

Aptieka, īp. Kārļa Sinkas mantin., tlr. 92.

8. **Dažādas ziņas.** Ciemā atrodas bij. Dundagas muižas centrs ar parku un dīķi. Ciema tuvumā latviešu senču pilskalns. Ciemā b-bas nams ar izrikojumu zāli un skatuvi.

## 67. Ēdole.

**Ēdoles** ciems atrodas Ventspils apriņķa Ēdoles pagastā.

1. **Vispārējs apskats.** Ēdoles ciems izveidojies sakarā ar bij. Ēdoles muižas centra sadalīšanu siksaimniecībās.

2. **Satiksmē** (attālumi). Ēdoles ciems atrodas 0,5 klm no pagasta nama un 0,2 klm attālumā no Ēdoles dzelz. stacijas.

3. **Iedzīvotāji.** 1935. g. 264 iedzīvotāji, no kuriem 123 (46,59%) vīrieši un 141 (53,41%) sievietes. Pēc tautībām šie iedzīvotāji sadalās šādējādi: 240 (90,91%) latvieši, 15 (5,68%) vācieši, 5 (1,89%) žīdi, 3 (1,14%) lielkrievi 1 (0,38%) baltkrievs. Pavisam ciemā dzīvo 68 atsevišķas ģimenes.

4. **Valsts, pašvaldības un sabiedriskas iestādes.** Ciemā atrodas vec. pol. kārtībnieks (tlr. 2), Ēdoles pasta-tēlegr. kantoris (tlr. 6), Ēdoles ev.-lūt. dr. baznīca (tlr. 42), rajona ārsts (tlr. 7) un piensaimnieku s-ba „Avots” (tlr. 15).

5. **Apdzīvoto vietu (māju) skaits, raksturs un labiercības.** Ciemā atrodas 17 mājas (apdzīvotās vietas), no kurām 16 (94,12%) pieder latviešiem. No minētām mājām 1 (5,88%) ir ar trijām istabām (telpām), 3 (17,65%) četrām, 1 (5,88%) piecām un 12 (70,59%) ar 6 un vairāk istabām.

2 (11,76%) māju iedzīvotāji dzēramo ūdeni ņem no akām, 12 (70,59%) no sūkņiem, 1 (5,88%) no dabiskiem ūdens baseiniem, bet 2 (11,76%) ūdeni piegādā citādā veidā.

4 (23,53%) mājās ir petrolejas lampu apgaismošana, bet 13 (76,47%) — elektriska.

6. **Apdzīvoto vietu (māju) īpašnieki.** 1) Ēdoles muižas apb. gab. Nr. 182F — īpašn. Ansis Bikse; 2) 189F — īp. Anna Dūdiņš; 3) 206Fa — īp. Jānis Mežīts; 4) 208F — īp. Jeannots Guthofs; 5) 212F — īp. Vilis Veide; 6) 217F — īp. Fricis Vinklers; 7) 219F — īp. Fricis Āzis; 8) Ēdoles muižas amatn. gab. Nr. 207F — īp. Indriķis Preiss; 9) 209F — īp. Jānis Mežīts; 10) Ēdoles ūdens dzirnavas — īp. Amālija Vinters; 11) Ēdoles pils — īp. Ēdoles pag. pašvaldība; 12) Ēdoles spirta dedzinātava — nomn. Krišs Ozols; 3) Ēdoles 6-kl. pamatskola — īp. pagasta pašvaldība; 14) Ēdoles

pagasta nams — īp. pagasta pašvaldība; 15) Ēdoles muižas kult. centr. g. Nr. 331F — īp. Ēdoles piensaimnieku s-ba; 16) Ēdoles aizsargu nams 332F — īp. Iekšlietu m-ja; 17) Ēdoles muižas apb. gab. Nr. 183F — īp. Agāfija Veide; 18) 188F — īp. Anna Strazdiņš; 19) 190 — īp. Margareta Sedlīņš; 20) 214 — īp. Marlīze Liekne; 21) Ēdoles ārsta nams — īp. pagasta pašvaldība; 22) Ēdoles muižas kult. centr. g. Nr. 300F — īp. Matilde Pretics; 23) Ēdoles piensaimn. sab-ba „Avots” (2 mājas); 24) 305F — īp. Marija Grundmanis; 25) 306F — īp. Trīne Pūlmanis; 26) 308F — īp. Aleksandrs Kalnavs; 27) 322F — īp. Kārlis Čače; 28) 323F — īp. Zēnija Bože; 29) 324Fa — īp. Andrējs Priede; 30) 325FFa — īp. Pēteris Rozenbergs; 31) 326FFa — īp. Kārlis Mackēvičs; 32) 297F — īp. Kārlis Bērziņš; 33) 298F — īp. Jūle Muris; 34) 299F — Emīlija Melbergs; 35) 302F — īp. Melita Teibe; 36) 303F — īp. Jūlijs Bērziņš; 37) 304F — īp. Krišs Ozols; 38) 309F — īp. Emīls Hunchens; 39) 310F — īp. Krišs Ozols; 40) 311F — īp. Pēteris Māls; 41) 312F — īp. Viktorija Cirulis; 42) 330F — īp. Trīne Cālītis; 43) 313F — Kārlis Vestens; 44) 328F — īp. Fricis Neimanis (3 mājas); 45) 314F — īp. Satiksmes min.; 46) 315F — īp. Rūdolfs Kranāts; 47) 318F — īp. Tonis Šlampa; 48) 319F — īp. Voldemārs Mežkuts; 49) 320F — īp. Pēteris Skuja; 50) 335F — īp. Vladislavs Dumbrovskis; 51) 333F — īp. Jānis Hofmanis; 52) 334F — īp. Gavriļs Jefimovs; 53) 316F — īp. Alberts Andersons; 54) 317F — īp. Indriķis Strazdiņš.

### 7. Tirdzniecības un rūpniecības uzņēmumi.

Pārtikas pāreču tirgotavas:

P. Dūdiņa trg., tlr. 25;

L. Saca trg., tlr. 22.

Koloniālpāreču tirgotavas:

K. Strausa trg., tlr. 28;

P. Skujas trg., tlr. 29;

J. Preisa trg., tlr. 33.

Frizētava, īp. M. Kungs.

Ūdens un tvaika dzirnavas ar elektrisko spēkstaciju, īp. Amālija Vinters, tlr. 4.

Spirta dedzinātava, īp. Krišs Ozols, tlr. 9.

Pienotava, īp. Ēdoles piensaimnieku s-ba „Avots”, tlr. 15.

Aptieka, īp. Vilis Veide, tlr. 8.

8. **Dažādas ziņas.** Ciemā atrodas bij. Ēdoles muižas centrs ar reti sastopamu lapu koku parku un b-bas nams (Ēdoles pils) ar izrikojumu zāli un skatuvi. Centra tuvumā dzirnavu ezers, Stumbru kalns un Piņķu kalns.

## 68. Mazirbe.

**Mazirbes** ciems atrodas Ventspils apriņķa Dundagas pagastā.

1. **Vispārējs apskats.** Mazirbes ciems nodibināts sakarā ar cieši apbūvētām zvejnieku saimniecībām.





Stendes parkā.



Abavas krastos.



Bārtas upe Nicā.



Saulkrastu jūrmala.





Ciemi Ventspils apriņķī.

2. **Satiksmē** (attālum). Mazirbes ciems atrodas pie Mazirbes dzelz. stacijas, 24 km attālumā no Dundagas pagasta nama.

3. **Iedzīvotāji**. 1935. g. 249 iedzīvotāji, no kuriem 130 (52,21%) vīrieši un 119 (47,70%) sievietes. Pēc tautībām šie iedzīvotāji sadalās šādējādi: 198 (79,52%) latvieši, 6 (2,41%) igauņi, 2 (0,81%) baltkrievi, 1 (0,40%) lielkrievs, 1 (0,40%) žīds, 1 (0,40%) vācietis, 1 (0,40%) poļis, 1 (0,40%) lietuvietis un 38 (15,26%) pārējās tautības. Pavisam ciemā dzīvo 99 atsevišķas ģimenes.

4. **Valsts, pašvaldības un sabiedriskas iestādes**. Ciemā atrodas policijas kārtībnieks, rajona ārsta ambulance (tīr. 4), pasta-tēlegr. kantoris (tīr. 3),

6-kl. pamatskola (tīr. 10), ev.-lut. baznīca un iec. mežniecība (tīr. 13).

5. **Apdzīvoto vietu (māju) skaits, raksturs un labierīcības**. Ciemā atrodas 50 mājas (apdzīvotās vietas), no kurām 37 (74,00%) pieder latviešiem. No minētām mājām 3 (6,00%) ir ar divām istabām (telpām), 11 (22,00%) trijām, 16 (32,00%) četrām, 5 (10,00%) piecām un 15 (30,00%) ar 6 un vairāk istabām.

42 (84,00%) māju iedzīvotāji dzeramo ūdeni ņem no akām, 7 (14,00%) no sūkņiem, bet 1 (2,00%) ūdeni piegādā citādā veidā.

Visās mājās ir petrolejas lampu apgaismošana.

6. **Apdzīvoto vietu (māju) īpašnieki.** 1) Bunki — īpašn. Dundagas pagasta sabiedrība; 2) Grabi — īp. Mārtiņš Lepste; 3) Jaunannas — īp. Kārlis Volganskis; 4) Reiņi — īp. Īda Lankše; 5) Silīņi — īp. Jānis Dundurs; 6) Taizali — īp. Jānis Otomers; 7) Tomi — īp. Gothards Dambergs; 8) Vecsvalgani — īp. Eduards Dembergs; 9) Kalši — īp. Pēteris Stefenbergs; 10) Kešteri — īp. Kārlis Stalte; 11) Mazirbes skola — īp. Dundagas pag. sabiedrība; 12) Mazirbes stacija — īp. Satiksmes ministrija; 13) Dzelzceļnieku māja — īp. Satiksmes ministrija; 14) Mazsipoli — īp. Zemkopības ministrija; 15) Leitendorfi — īp. Ernests Leitendorfs; 16) Branki — īp. Eduards Branke; 17) Jankevici — īp. Teodors Jankevics; 18) Dzelve — īp. Eduards Kunstbergs; 19) Mazirbes pasta kantoris — īp. Satiksmes ministrija; 20) Vārpa — īp. Lizete Jansons; 21) Skaistkalni — īp. Agneze Šēnvalds; 22) Jaunbunki — īp. Emma Pobus; 23) Dolari — īp. Rūdolfs Freimans; 24) Upsava māja — īp. Lize Upsavs; 25) Klausīni — īp. Alfrēds Zēle; 26) Kļaviņas — īp. Marija Skadiņš; 27) Patērētāju b-bas nams — īp. Dundagas patērētāju b-ba; 28) Viesturi — īp. Andrējs Rozenfelds; 29) Lainti — īp. Eduards Ermanbriks; 30) Dumbri — īp. Kārlis Celms; 31) Jūrskola — īp. Dundagas pag. sabiedrība; 32) Roņu sala — īp. Kārlis Frīdentāls; 33) Stefenbergi — īp. Arvīds Stefenbergs; 34) Aptieka — īp. Ansis Linde; 35) Agrumi — īp. Antons Dišlers; 36) Zēles tējnīca — īp. Alfrēds Zēle; 37) Priediņi — īp. Fri-

cis Ansons; 38) Zembachi — īp. Valdis Zembachs; 39) Lauri — īp. Anna Indriksons; 40) Sudrabliči — īp. Teodors Vents; 41) Saulesrieta — īp. Bernhards Otomers; 42) Kalviņi — īp. Jānis Dankers; 43) Vītoli — īp. Pēteris Stalte; 44) Stūriņi — īp. Jēkabs Jago; 45) Mežkalni — īp. Rūdolfs Zembachs; 46) Alkšņi — īp. Kārlis Leitendorfs; 47) Rožkalni — īp. Teodors Rozenbergs; 48) Fricbergi — īp. Bille Fricbergs.

#### 7. Tirdzniecības un rūpniecības uzņēmumi.

Pārtikas preču tirgotavas:

Patērētāju b-bas trg., tlr. 8;  
Teodora Venta trg., tlr. 17.

Maizes tirgotava, īp. Amalija Čaks.

Gaļas tirgotava, īp. Teodors Jaunvalks.

Vīnu tirgotava, īp. Jānis Ozols.

Frizētava, īp. Alīda Krūze.

Tvaika dzirnavas un koku zāģētava, īp. Alfrēds Zēle, tlr. 19.

Zivju sālītava un žāvētava, īp. Zvejnieku kooperatīvs „Zivs“, tlr. 23.

Aptieka, īp. Ansis Linde, tlr. 9.

8. **Dažādas ziņas.** Mazirbes ciems atrodas pie Mazirbes upītes ietekas jūrā. Ciemā tūristu apmetne Grabu mājās un valsts pamatskolā (tlr. 16).



*[Faint, mirrored text from the reverse side of the page, likely bleed-through from another page. The text is mostly illegible but appears to contain administrative or historical information.]*

# Talsu apriņķis.

## 69. Spāre.

Spāres ciems atrodas Talsu apriņķa Spāres pagastā.

1. **Vispārējs apskats.** Spāres ciemā pirmās 7 mājas uzceltas 1898.—1901. g. (sakarā ar Maskavas-Ventspils dzelzceļa izbūvi). Turpmākos gados ciems pakāpeniski paplašinājies.

2. **Satiksmē (attālumi).** Spāres ciems atrodas 2,5 klm attālumā no pag. nama un 0,1 klm no dzelz. stac. Spāre.

3. **Iedzīvotāji.** 1935. g. 249 iedzīvotāji, no kuriem 123 (49,40%) vīrieši un 126 (50,60%) sievietes. Pēc tautības šie iedzīvotāji sadalās šādējādi: 231 (92,78%) latvietis, 9 (3,61%) lielkrievi, 9 (3,61%) vācieši. Pavisam ciemā dzīvo 90 atsevišķas ģimenes.

4. **Valsts, pašvaldības un sabiedriskas iestādes.** Ciemā atrodas pasta kantoris (tlr. 25), policijas kārtibnieks un Spāres-Stendes-Usmas rajona ārsts (tlr. 20).

5. **Apdzīvoto vietu (māju) skaits, raksturs un labiercības.** Ciemā atrodas 49 mājas (apdzīvotās vietas), no kurām 44 (89,80%) pieder latviešiem. No minētām mājām 3 (6,12%) ir ar vienu istabu (telpu), 8 (16,33%) divām, 15 (30,61%) trijām, 7 (14,29%) četrām, 10 (20,41%) piecām un 6 (12,24%) ar 6 un vairāk istabām.

45 (91,81%) māju iedzīvotāji dzēramo ūdeni ņem no akām, bet 4 (8,16%) no sūkņiem.

Visās mājās ir petrolejas lampu apgaismošana.

6. **Apdzīvoto vietu (māju) īpašnieki.** 1) Emīlija Ābols; 2) Matīss Brālis; 3) Leons Brālis; 4) Aleksandrs Brālis; 5) Kārlis Brālis; 6) Ernests Brālis; 7) Dāvids Birnis; 8) Žanis Cinovskis; 9) Anna Cinovskis; 10) Jēkabs Dangbergs; 11) Jānis Diners; 12) Fricis Francis; 13) Matīss Francis; 14) Fricis Freimanis; 15) Žanis Freibergs; 16) Erna Froms; 17) Fricis Fogels; 18) Kārlis Garkāns; 19) Karolīnes Gangnūzs mant.; 20) Ernests Grinfelds; 21) Fricis Hartmanis; 22) Teodors Holms; 23) Arons Kagans; 24) Artūrs Kūlmanis; 25) Ansis Lapsa; 26) Kārlis Mežzīle; 27) Anna Millers; 28) Ernesta Mitenberga mant.; 29) Kārlis Neimanis; 30) Fricis Neimanis; 31) Gustavs Pironis; 32) Fricis Podnieks; 33) Jānis Pumpurs; 34) Fricis Pumpurs; 35) Eda Ruicēns; 36) Kārlis Rutuls; 37) Anna Samučenoks; 38) Georga Richtera mant.; 39) Fricis Sūniņš; 40) Kārlis Smilga; 41) Fricis Urķis; 42) Jānis Urķis; 43) Minna Vēgners; 44) Antons Zeps; 45) Spāres pasta-tēl. kantoris — īpašn. Pasta-tēl. departaments; 46) Spāres dzelzceļa stac. ēka — īp. Dzelzceļu virsvalde; 47—49) Spāres dzelzceļa

kalp. dzīvokļi — īp. Dzelzceļu virsvalde; 50) Brāļa nams — īp. Fricis Brālis; 51) Leskinoviča nams — īp. Gedimins Leskinovičs.

### 7. Tirdzniecības un rūpniecības uzņēmumi.

Viesnīca, īp. Antonija Grīntāls, tlr. 29.

Pārtikas preču tirgotavas:

Friča Freimaņa trg., tlr. 3;

Kārļa Neimaņa trg., tlr. 7;

Vandas Raisks trg.;

Mirjāņa Himmelhoča trg.

Koloniālpreču tirgotava, īp. Gustavs Pironis, tlr. 1.

Maiznīca, īp. Jānis Zvingulis.

Gaļas un desu tirgotavas:

Paulīnes Jansons trg., tlr. 11;

Teodora Branta trg., tlr. 24.

Vīnu tirgotava, īp. Fricis Neimanis, tlr. 28.

Sīku preču veikals, īp. Ernests Grinfelds, tlr. 5.

Frizētava, īp. Dora Kopštāle.

Veļas mazgātava, īp. Lizete Šteinblūms.

Koku zāģētava un spirta dedzinātava, īp. Feldhūns Mutels, tlr. 4.

Aptieka, īp. Teodors Holms, tlr. 23.

8. **Dažādas ziņas.** Ciema tuvumā „Spāres“, „Gulbja“, „Sūniņa“ un „Usaras“ ezeri un Spāres upe. Tūristu apmetne K. Neimaņa namā.

## 70. Stende.

Stendes ciems atrodas Talsu apriņķa Stendes pagastā. Agrākais nosaukums — „Rencūciems“.

1. **Vispārējs apskats.** Stendes ciems sācis izveidoties 1897. gadā sakarā ar Ventspils-Maskavas dzelzceļa būvi.

2. **Satiksmē (attālumi).** Stendes ciems atrodas pie Stendes dzelz. stacijas, 13 klm attālumā no pag. nama. Ciemam ir autobusu satiksme ar Valdemārpili, Talsiem, Sabīli, Kuldīgas pilsētu un Dundangas staciju. Šaursliežu dzc. līnija Stende-Mazirbe-Ventspils.

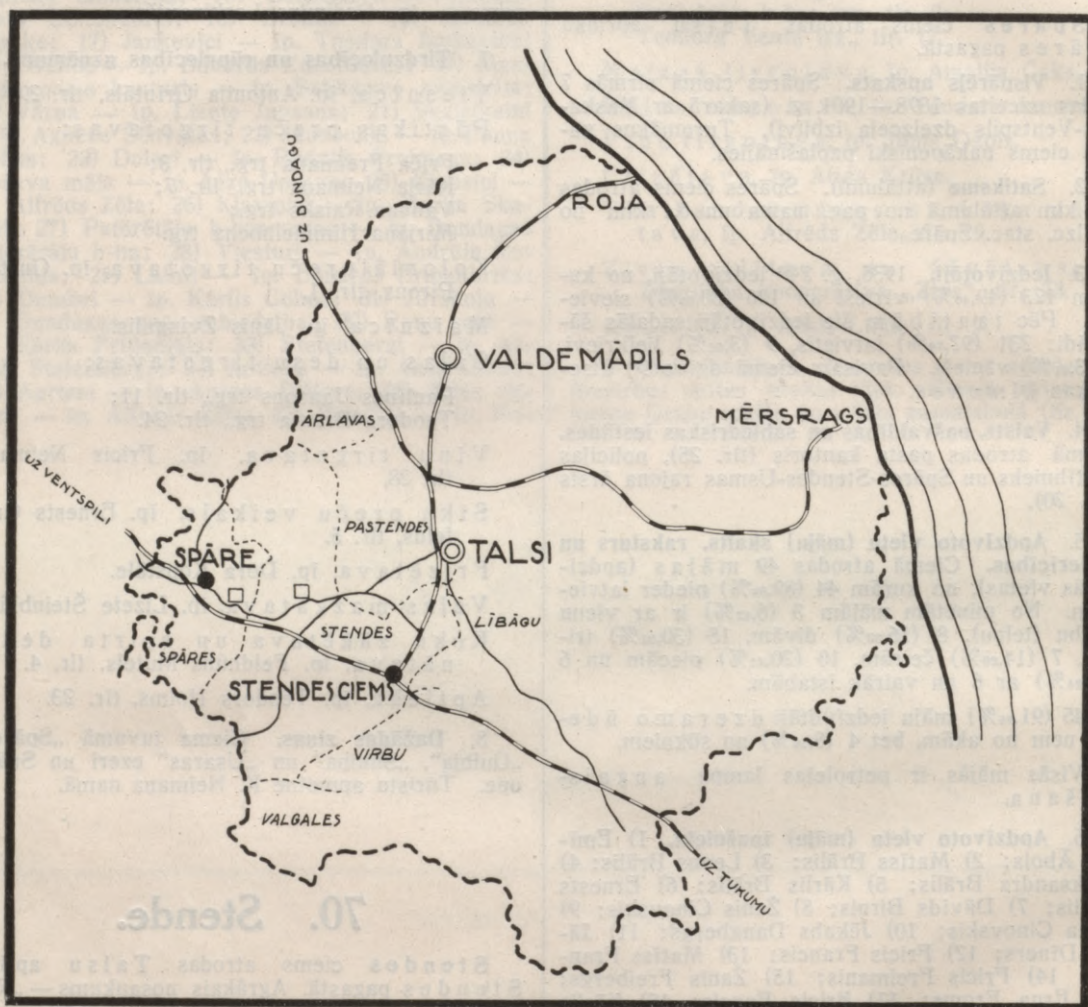
3. **Iedzīvotāji.** 1935. g. 719 iedzīvotāji, no kuriem 348 (48,40%) vīrieši un 371 (51,60%) sievietes. Pēc tautības šie iedzīvotāji sadalās šā-

dējādi: 690 (95,97%) latvieši, 13 (1,81%) poļi, 9 (1,25%) lielkrievi, 4 (0,55%) vācieši un 3 (0,42%) žīdi. Pavisam ciemā dzīvo 263 atsevišķas ģimenes.

4. Valsts, pašvaldības un sabiedriskas iestādes. Ciemā atrodas Stendes pasta kantoris (tīr. 11), Stendes 6-kl. pamatskola (tīr. 16) un jaunākais policijas kārtībnieks (tīr. 47).

5. Apdzīvoto vietu (māju) skaits, raksturs un labierīcības. Ciemā atrodas 119 mājas (ap-

6. Apdzīvoto vietu (māju) īpašnieki. 1) Jāņa Āfelda mant.; 2) Ed. Ansberga mant.; 3) Teodors Auns; 4) Jānis Āzis; 5) Ansis Āzis; 6) Jānis Baumanis; 7) Lavīze Birgers; 8) M. Legzdīņš; 9) Jānis Braunfelds; 10) Ernests Brunavs; 11) Krišs Čaupals; 12) Kārlis Brunavs; 13) Katrīnes Čundes mant.; 14) Ansis Damškalns; 15) Prone Dzirkals; 16) Richards Feldmanis; 17) Nechame Freidbergs; 18) Fricis Freijs; 19) Ansis Freimanis; 20) Anna Gailis; 21) Markus Glāzers; 22) Lūcija Putnis; 23) Anna Grinbergs;



Ciemu Talsu apriņķi.

dzīvotās vietas), no kurām 116 (97,48%) pieder latviešiem. No minētām mājām 14 (11,76%) ir ar vienu istabu (telpu), 18 (15,13%) divām, 27 (22,69%) trijām, 15 (12,61%) četrām, 13 (10,92%) piecām istabām un 32 (26,80%) sešām un vairāk istabām.

115 (96,64%) māju iedzīvotāji dzēra mūdeņi ūdeni no akām un 4 (3,36%) no sūkņiem.

72 (60,50%) mājās ir petrolejas lampu apgaismošana, bet 47 (39,50%) — elektriska.

24) Pēteris Gutmanis; 25) Anlīze Henriņš; 26) Johans Huss; 27) Ansis Indriksons; 28) Lība Jaksis; 29) Andrējs Jurkevics; 30) Gertrūde Jērs; 31) Matīss Tomkalns; 32) Kārlis Kristbergs; 33) Krišs Krišjānis; 34) Fricis Kurats; 35) Ernests Lagzdīņš; 36) Fricis Lagzdīņš; 37) Anna Lanka; 38) Mārtiņš Laugals; 39) Ernests Līnis; 40) Anša Matisona mant.; 41) Lība Millers; 42) Kazimirs Nevjadomskis; 43) Vilis Osis; 44) Žanis Ozoliņš; 45) Katrīne Pēda; 46) Jānis Pētersons; 47) Marianna Pētersons; 48) Jūlija Ratkalns; 49)

Jūlija Reinvars; 50) Lēnās Riņķis mantin.; 51) Līza Riņķis; 52) Kārlis Riņķis; 53) Ādolfs Rīss; 54) Kārlis Rubis; 55) Anna Segliņš; 56) Fricis Segliņš; 57) Kristaps Sūniņš; 58) Fricis Skrūvkalns; 59) Anna Tīdelics; 60) Fricis Treijs; 61) Fricis Ulmanis; 62) Jānis Valdmanis; 63) Jūlija Valdmanis; 64) Teodors Vinarts; 65) Ernesta Sanderā mant.; 66) Filips Zeiberts; 67) Gotfrīds Attelbauers; 68) Kārlis Blūmbachs; 69) Ādams Briedis; 70) Fricis Brālis; 71) Oskars Auziņš; 72) Ernests Dambergs; 73) Fricis Draviņš; 74) Eda Draviņš; 75) Paula Grīnblats; 76) Jānis Frīdenbergs; 77) Artūrs Freimanis; 78) Kārlis Fetters; 79) Elīzabete Grīnbergs; 80) Ādolfs Grīntāls; 81) Ernests Grauze; 82) Žanis Grauze; 83) Jānis Gulbis; 84) Jānis Graudiņš; 85) Fricis Ievkalns; 86) Jānis Jansons; 87) Voldemārs Karts; 88) Jānis Krasts; 89) Stendes pat. b-ba „Laucinieks“; 90) Fricis Liepiņš; 91) Kārlis Lēvics; 92) Ansis Segliņš; 93) Jānis Leinerts; 94) Fricis Mucnieks; 95) Ernests Putnis; 96) Andrējs Reinfelds; 97) Karlīne Segliņš; 98) Anna Strauss; 99) Kārlis Steinbriks; 100) Jēkabs Skalders; 101) Pāvils Sīkais; 102) Dāvids Telle; 103) Lība Trēziņš; 104) Natālija Vorbats; 105) Anna Viducis; 106) Kārlis Ulmanis; 107) Kristapa Upnieka mantin.; 108) Ansis Zeberīņš; 109) Jēkabs Zulkis; 110) Kārlis Viksne; 111) Ernests Kronbergs; 112) Jānis Adamaitis; 113) Jānis Purovskis; 114) Dāvids Telle; 115) Luīze Delle; 116) Marija Hofmanis; 117) Fricis Ermanis; 118) Marija Stemkovskis; 119) Stendes 6-kl. pamatskola; 120) Miķelis Spiguls; 121) Jānis Krasts; 122) Kristaps Vitoliņš.

#### 7. Tirdzniecības un rūpniecības uzņēmumi.

Istabas celotājiem:

Jāņa Gulbja ist., tlr. Stende 38;

Nechama Freidberga ist., tlr. Stende 33.

Traktieris, ip. Ādolfs Rīss, tlr. Stende 17.

Bufete, dz. stc., nomn. B. Strujēvics, tlr. Stende 34.

Pārtikas preču tirgotavas:

Stendes patērētāju b-bas „Laucinieks“ trg., tlr. Stende 4;

Anša Blūmbacha trg., tlr. Stende 31;

Pētera Silīņa trg., tlr. 10;

Anša Valdmaņa trg., tlr. 16;

Friča Segliņa trg.

Koloniālpreču tirgotava, ip. Ādolfs Grīntāls, tlr. Stende 13.

Maiznīca, ip. A. Millers.

Piena veikals, ip. Fricis Krīgers.

Gaļas tirgotavas:

Teodora Branta trg., tlr. Stende 24;

Kārļa Kvalberga trg., tlr. Stende 48;

Friča Māsa trg., tlr. Stende 27.

Degvīna tirgotava, ip. Ādolfs Rīss, tlr. Stende 17.

Valsts degvīna izdalīšanas punkts, nomn. Jēkabs Šteinbriks.

Naftas produktu noliktavas:

Libera Freidberga nolikt., tlr. Stende 33;

Ādolda Grīntāla nolikt., tlr. Stende 13.

Frizētavas:

Jāņa Apriķa friz.;

Paulīnes Kirchšpiles friz.;

Olgas Sarkanē friz.

Iesala fabrika, ip. Pēteris Lapiņš, tlr. Stende 19.

Kokzāģētava, ip. Ēvalds Freijs.

Mēbeļu galdniecības:

Kārļa Blūmbacha galdn.;

Artura Pirona galdn.;

Teodora Krīgera galdn.

Aptieka, ip. Edgars Otto, tlr. Stende 25.

8. **Dažādas ziņas.** Ciemā atrodas b-bas nams ar izrikojumu zāli un skatuvi. Tūristu apmetnes nav.

# Tukuma apriņķis.

## 71. Jaunpils.

Jaunpils ciems atrodas Tukuma apriņķa Jaunpils pagastā.

1. **Vispārējs apskats.** Jaunpils ciems dabīgi attīstījies ap Jaunpils muižu un baznīcu kā centrs plašākai apkārtnē, jo tuvumā nav lielākas pilsētas. Jaunpils ciemā ir tvaika un ūdens dzirnavas ar elektrisko spēkstaciju un 5 dažāda veida veikali.

2. **Satiksmē** (attālumi). Tuvākā Jelgavas—Saldus—Liepājas dzc. stacija Biksti — 5 km. Autobusu satiksmes nav.

3. **Iedzīvotāji.** 1935. g. bijuši 387 iedzīvotāji, no kuriem 171 (44,10%) vīrietis un 216 (55,81%) sievietes. Pēc tautībām šie iedzīvotāji sadalās šādējādi: 352 (90,95%) latvieši, 18 (4,65%) vācieši, 8 (2,07%) baltkrievi, 6 (1,55%) žīdi, 2 (0,52%) poļi un 1 (0,26%) pārējo tautību iedzīvotāji. Pavisam ciemā dzīvo 88 atsevišķas ģimenes.

4. **Valsts, pašvaldības un sabiedriskas iestādes.** Jaunpils ciemā atrodas Jaunpils pag. valde (tlr. 10), polic. kārtībnieks (tlr. 80), pasta-tēlegrafa kantoris (tlr. 154), Valsts Jaunpils lopkop. skola (tlr. 77) un vaislas loņu audzētava (tlr. 5), I. un II. pak. pamatskolas, Jaunpils sadraudzīgā b-ba (tlr. 21), krājaizdevu sab-ba, savstarp. ugunsapdroš. sab-ba, pienotava, ev.-lut. draudzes baznīca, Jaunpils valsts muižas centrs un Jaunpils b-bu nams ar izrīkojumu zāli un skatuvi. Ciemā ir arī Latv. Sarkanā Krusta nodaļas veselības kopšanas punkts, zobārstniecības kabinets (tlr. 44) un aptieka (īpašn. F. Jaunkalns, tlr. 12). Ciemā dzīvo Jaunpils rajona vecmāte, ārsts A. Rudzītis (tlr. 20) un Jaunpils rajona agronoms (tlr. 101).

5. **Apdzīvoto vietu (māju) skaits, raksturs un labierīcības.** Ciemā atrodas 20 mājas (apdzīvotās vietas), kas visas pieder latviešiem. No minētām mājām 1 (5,00%) ir ar vienu istabu (telpu), 3 (15,00%) trijām, 4 (20,00%) četrām un 12 (60,00%) sešām un vairāk istabām.

17 (85,00%) māju iedzīvotāji dzeramo ūdeni nem no sūkņiem, bet 2 (10,00%) ūdeni piegādā citādā veidā; 1 (5,00%) mājā ir ūdens vads.

4 (20,00%) mājās ir petrolejas lampu apgaismošana, bet 15 (75,00%) — elektriska.

1 (5,00%) mājas apgaismošanas līdzekļi palikuši nenoskaidroti.

6. **Apdzīvoto vietu (māju) īpašnieki.** 1) Jaunpils pils — īpašn. Zemkopības min.; 2) Kalpu ērbēģis — īp. Zemkop. min.; 3) Vecais alus brūzis — īp. Zemkop. min.; 4) Muižas saimn. kantoris — īp. Zemkop. min.; 5) Veselības kopšanas punkta nams — īp. Zemkop. min.; 6) Aptieka — īp. Zemkop. min.; 7) Kalve — īp. Zemkop. min.; 8) Kalpu ērbēģis — īp. Zemkop. min.; 9) Zirgu stalla dzīvoklis — īp. Zemkop. min.; 10) Zaķu salas dzīvoklis — īp. Zemkop. min.; 11) Dārza māja — īp. Zemkop. min.; 12) Elīna — īp. Zemkop. min.; 13) Vecvagues — īp. Zemkop. ministrija; 14) Pagasta nams — īp. Jaunpils pagasta pašvaldība; 15) Kalna skola — īp. Jaunpils pag. pašvald.; 16) Koppienotava — īp. Jaunpils øiens. sab-ba; 17) Pasta kantoris — īp. Pasta un tēlegr. dep-ts; 18) Patēr. b-ba — īp. Jaunpils pat. b-ba „Palīdzība”; 19) Biedrību nams — īp. Jaunpils sadr. b-ba; 20) Ērgelnieki — īp. Jaunpils ev.-lut. dr.; 21) Dzirnavas — īp. Emīls Šmeilis.

### 7. Tirdzniecības un rūpniecības uzņēmumi.

Pārtikas preču tirgotavas:

Patēr. b-bas „Palīdzība” trg., tlr. 13;  
Kārļa Rezeberga trg., tlr. 14.

Manufaktūras preču un apavu tirgotava, īp. M. Jēkabsons, tlr. 43.

Foto iestāde, īp. Krišs Erdmanis.

Frizētavas:

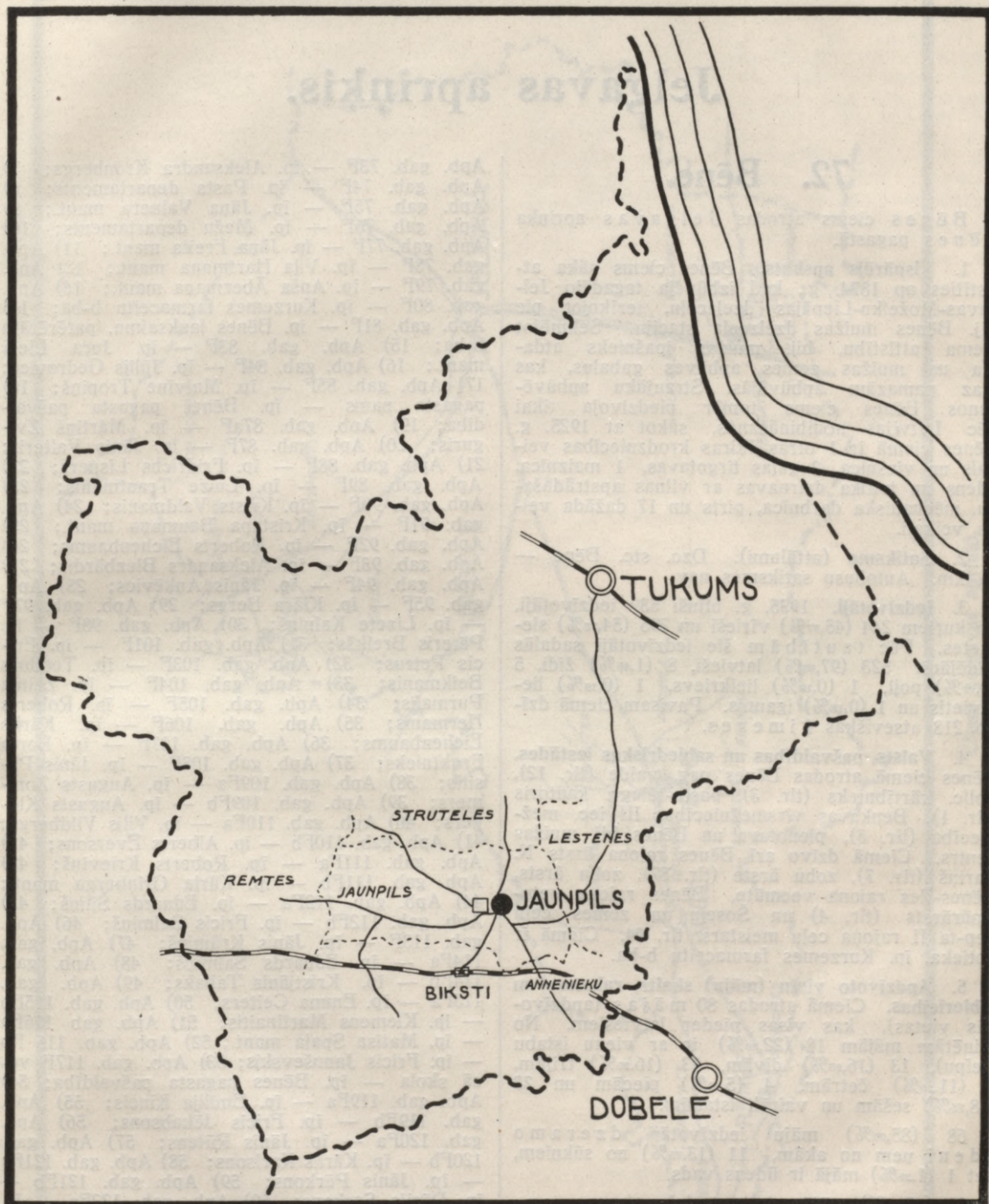
Minnas Mazzālītes friz.;  
Olgas Čepukenes friz.

Pienotava, īp. piensaimn. sab-ba, tlr. 9.

Tvaika un ūdens dzirnavas ar elektrisko spēkstaciju, īp. Emīls Šmeilis, tlr. 7.

Aptieka, īp. F. Jaunkalns, tlr. 12.

8. **Dažādas ziņas.** Jaunpils ciema tuvumā atrodas Karātavu upe un Jaunpils dzirnavu upe ar ezeru. Ievēribu pelna ap 600 g. v. apdzīvotā Jaunpils brunniecības pils ar muižas parku un tās apkārtnē, kā arī ap 300 g. v. ev.-lut. baznīca, vēl labā stāvoklī. No senvietām atzīmējamas agr. muižnieku kapenes ar kapliču un Karātavu kalna pilskalns.



Ciemi Tukuma apriņķī.

# Jelgavas apriņķis.

## 72. Bēne.

**Bēnes** ciems atrodas Jelgavas apriņķa Bēnes pagastā.

1. **Vispārējs apskats.** Bēnes ciems sāka attīstīties ap 1874. g., kad izbūvēja tagadējo Jelgavas-Možeiku-Liepājas dzelzceļu, ierīkojot pie bij. Bēnes muižas dzelzceļa staciju. Sekmējot ciema attīstību, bij. muižas īpašnieks atdālija no muižas zemes apbūves gabalus, kas maz pamazām apbūvējās. Straujāku apbūvēšanos Bēnes ciems tomēr piedzīvoja tikai pēc Latvijas nodibināšanās, sākot ar 1925. g. Bēnes ciemā ir 1 otrās šķiras krodzniecības veikals un viesnīca, 2 gaļas tirgotavas, 1 maiznīca, ūdens un tvaika dzirnavas ar vilnas apstrādāšanu, mehāniska darbnīca, pirts un 17 dažāda veida veikali.

2. **Satiksmē** (attālumi). Dzc. stc. Bēne — 0,5 km. Autobusu satiksmes nav.

3. **Iedzīvotāji.** 1935. g. bijuši 539 iedzīvotāji, no kuriem 244 (45,27%) vīrieši un 295 (54,73%) sievietes. Pēc tautībām šie iedzīvotāji sadalās šādējādi: 523 (97,03%) latvieši, 8 (1,48%) žīdi, 5 (0,92%) poļi, 1 (0,18%) lielkrievs, 1 (0,18%) lietuvietis un 1 (0,18%) igauņis. Pavisam ciemā dzīvo 218 atsevišķas ģimenes.

4. **Valsts, pašvaldības un sabiedriskas iestādes.** Bēnes ciemā atrodas Bēnes pag. valde (tīr. 12), polic. kārtībnieks (tīr. 3), pasta-tēlegr. kantoris (tīr. 1), Benkavas vīrsmežniecības III iec. mežniecība (tīr. 5), pienotava un Bēnes bij. muižas centrs. Ciemā dzīvo arī Bēnes rajona ārsts N. Zariņš (tīr. 7), zobu ārste (tīr. 87), zobu ārsts, Bēnes-Iles rajona vecmāte, Bēnes rajona veterinārārsts (tīr. 4) un Šoseju un zemes ceļu depta II rajona ceļu meistars, tīr. 94. Ciemā ir aptieka, īp. Kurzemes farmaceitu b-ba.

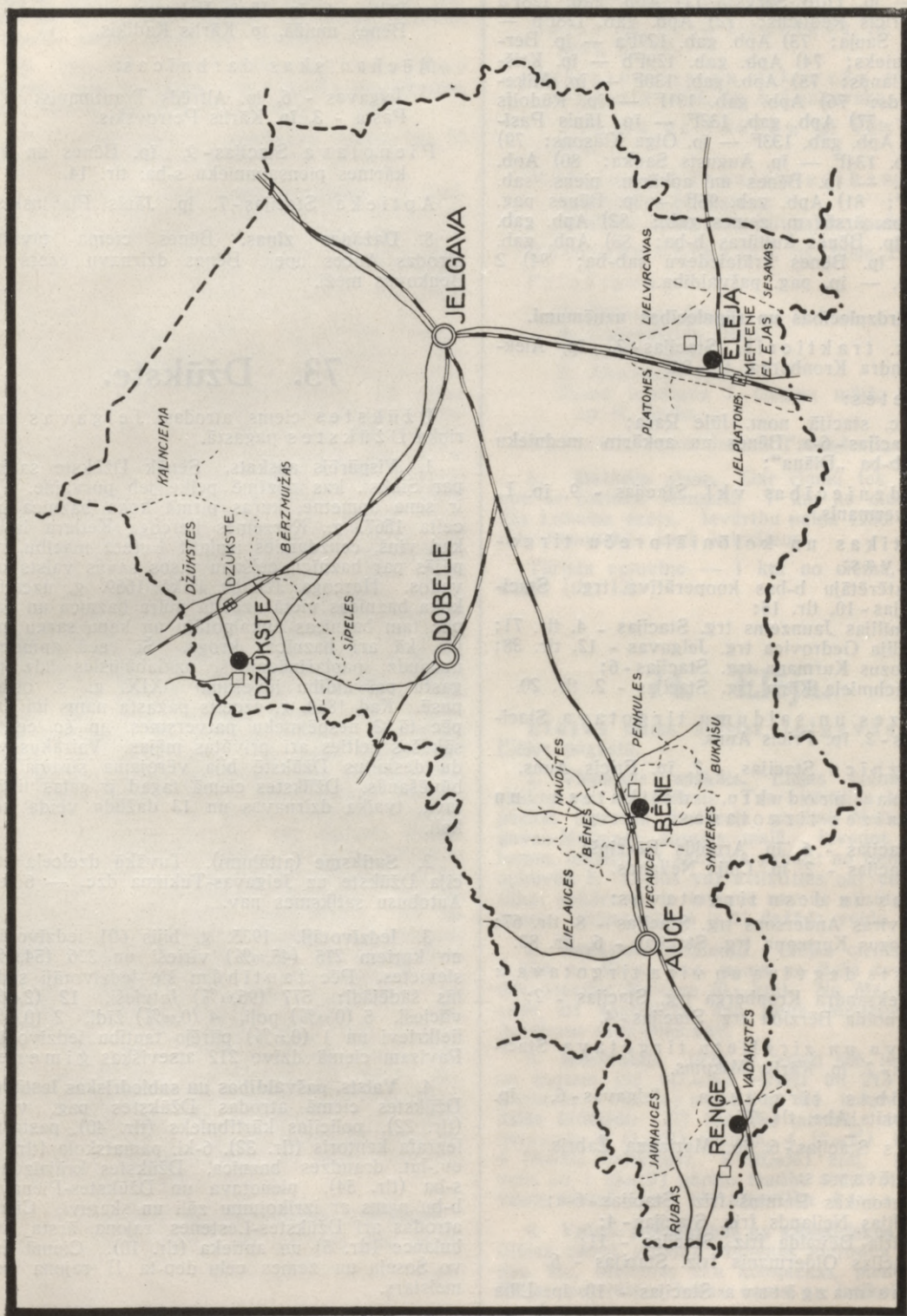
5. **Apdzīvoto vietu (māju) skaits, raksturs un labierīcības.** Ciemā atrodas 80 mājas (apdzīvotās vietas), kas visas pieder latviešiem. No minētām mājām 18 (22,50%) ir ar vienu istabu (telpu), 13 (16,25%) divām, 13 (16,25%) trijām, 9 (11,25%) četrām, 4 (5,00%) piecām un 23 (28,75%) sešām un vairāk istabām.

68 (85,00%) māju iedzīvotāji dzeramo ūdeni ņem no akām, 11 (13,75%) no sūkņiem, bet 1 (1,25%) mājā ir ūdens vads.

35 (43,75%) mājās ir petrolejas lampu apgaismošana, bet 45 (56,25%) — elektriska.

6. **Apdzīvoto vietu (māju) īpašnieki.** 1) Apbūves gabals Nr. 69F — īp. Late Beikmanis; 2) Bēnes pag. 6-kl. pamatskola — īp. pagasta pašvaldība; 3) Apb. gab. 71F — īp. Marianna Žābris; 4) Apb. gab. 71aF — īp. Kārlis un Zelma Spruģis; 5) Apb. gab. 72F — īp. Jēkabs Matvējs; 6)

Apb. gab. 73F — īp. Aleksandra Kronbergs; 7) Apb. gab. 74F — īp. Pasta departaments; 8) Apb. gab. 75F — īp. Jāņa Valnera mant.; 9) Apb. gab. 76F — īp. Mežu departaments; 10) Apb. gab. 77F — īp. Jāņa Freita mant.; 11) Apb. gab. 78F — īp. Viļa Hartmaņa mant.; 12) Apb. gab. 79F — īp. Anša Ābermaņa mant.; 13) Apb. gab. 80F — īp. Kurzemes farmaceitu b-ba; 14) Apb. gab. 81F — īp. Bēnes lauksaimn. patērētāju b-ba; 15) Apb. gab. 83F — īp. Jura Lielā mant.; 16) Apb. gab. 84F — īp. Jūlijs Gedrovics; 17) Apb. gab. 85F — īp. Malvīne Tropiņš; 18) pagasta nams — īp. Bēnes pagasta pašvaldība; 19) Apb. gab. 87aF — īp. Mārtiņš Žvīguris; 20) Apb. gab. 87F — īp. Jānis Valteris; 21) Apb. gab. 88F — īp. Frīdrihs Līsners; 22) Apb. gab. 89F — īp. Luīze Trautmanis; 23) Apb. gab. 90F — īp. Kristis Valdmanis; 24) Apb. gab. 91F — īp. Kristapa Baumaņa mant.; 25) Apb. gab. 92F — īp. Roberts Eichenbaums; 26) Apb. gab. 93F — īp. Aleksandrs Biezbārdis; 27) Apb. gab. 94F — īp. Jānis Anķēvics; 28) Apb. gab. 95F — īp. Klāra Bergs; 29) Apb. gab. 97F — īp. Lizete Kalniņš; 30) Apb. gab. 98F — īp. Pēteris Breikšs; 31) Apb. gab. 101F — īp. Fricis Petrus; 32) Apb. gab. 103F — īp. Teodors Beikmanis; 33) Apb. gab. 104F — īp. Zelma Purmalis; 34) Apb. gab. 105F — īp. Roberts Hermanis; 35) Apb. gab. 106F — īp. Kārlis Eichenbaums; 36) Apb. gab. 107F — īp. Berta Fraktnieks; 37) Apb. gab. 108F — īp. Jānis Pasiitis; 38) Apb. gab. 109Fa — īp. Augusts Zommers; 39) Apb. gab. 109Fb — īp. Augusts Klēgers; 40) Apb. gab. 110Fa — īp. Vilis Vildbergs; 41) Apb. gab. 110Fb — īp. Alberts Eversons; 42) Apb. gab. 111Fa — īp. Roberts Krieviņš; 43) Apb. gab. 111Fb — īp. Kārļa Grinberga mant.; 44) Apb. gab. 112Fa — īp. Eduards Šiliņš; 45) Apb. gab. 112Fb — īp. Fricis Salmiņš; 46) Apb. gab. 113F — īp. Jānis Krūmiņš; 47) Apb. gab. 114Fa — īp. Eduards Salmiņš; 48) Apb. gab. 114Fb — īp. Kristjānis Tabaks; 49) Apb. gab. 115Fa — īp. Emma Ceiters; 50) Apb. gab. 115Fb — īp. Klemens Martinaitis; 51) Apb. gab. 116Fa — īp. Matisa Spaļa mant.; 52) Apb. gab. 116Fb — īp. Fricis Januševskis; 53) Apb. gab. 117F vecā skola — īp. Bēnes pagasta pašvaldība; 54) Apb. gab. 119Fa — īp. Emīlija Kincis; 55) Apb. gab. 119Fb — īp. Fricis Jēkabsons; 56) Apb. gab. 120Fa — īp. Jānis Rūtens; 57) Apb. gab. 120Fb — īp. Kārlis Karlsons; 58) Apb. gab. 121Fa — īp. Jānis Pērkons; 59) Apb. gab. 121Fb — īp. Dārija Sarkans; 60) Apb. gab. 122Fa — īp. Vilhelms Vilsons; 61) Apb. gab. 122Fb — īp. Kārlis Luters; 62) Apb. gab. 123F — īp. Ernests Viksniņš; 63) Apb. gab. 124Fa — īp. Jānis Ulmanis; 64) Apb. gab. 124Fb — īp. Emīlija Segliņš; 65) Apb. gab. 125Fa — īp. Elza Bušmanis; 66) Apb. gab. 125Fb — īp. Žanis Salmiņš; 67) Apb. gab. 126Fa — īp. Leontīne Bergmanis; 68) Apb. gab. 126Fb — īp. Augusts Tambergs; 69) Apb.



Ciemi Jelgavas apriņķī.

gab. 127Fa — īp. Fricis Feifs; 70) Apb. gab. 127Fb — īp. Otto Sargs; 71) Apb. gab. 128Fa — īp. Fricis Rēdlihs; 72) Apb. gab. 128Fb — īp. Klāra Sauja; 73) Apb. gab. 129Fa — īp. Berta Fraktņieks; 74) Apb. gab. 129Fb — īp. Krišjānis Neilands; 75) Apb. gab. 130F — īp. Mikēlis Strazds; 76) Apb. gab. 131F — īp. Rūdolfs Bensons; 77) Apb. gab. 132F — īp. Jānis Pasītis; 78) Apb. gab. 133F — īp. Olga Klāsons; 79) Apb. gab. 134F — īp. Augusts Sauka; 80) Apb. gab. 821. — īp. Bēnes un apkārtn. piens. sab. „Strauts“; 81) Apb. gab. 96F — īp. Bēnes pag. pašvaldība, ārsta m. zemes gab.; 82) Apb. gab. 99F — īp. Bēnes kultūras b-ba; 83) Apb. gab. 100F — īp. Bēnes krājaizdevu sab-ba; 84) 2 apb. gab. — īp. pag. pašvaldība.

### 7. Tirdzniecības un rūpniecības uzņēmumi.

II. šķ. traktieris, Stacijas-2, īp. Aleksandra Kronberga, tlr. 84.

#### Bufetes:

dzc. stacijā, nom. Jūle Rasa;  
Stacijas-6-a, Bēnes un apkārtn. mednieku b-ba „Diāna“;

Krodzniecības vkl. Stacijas - 9, īp. L. Akermanis.

#### Pārtikas un kolōniālpriecū tirgotavas:

Patērētāju b-bas kooperātīva trg. Stacijas-10, tlr. 15;

Emīlijas Jaunzems trg. Stacijas - 4, tlr. 71;

Jūlija Gedroviņa trg. Jelgavas - 12, tlr. 38;

Mozus Kurmana trg. Stacijas - 6;

Rachmiēļa Kāna trg. Stacijas - 2, tlr. 20.

Maizes un saldumu tirgotava Stacijas-2, īp. Fricis Auns.

Maiznīca Stacijas - 2, īp. Fricis Auns.

#### Piena produktu, delikatesu un maizes tirgotavas:

Stacijas - 6, īp. Arnolds Bērziņš;

Stacijas - 2, īp. Liliņa Neilands.

#### Galas un desu tirgotavas:

Elvīras Andersons trg. Stacijas - 8, tlr. 67;

Mozus Kurmana trg. Stacijas - 6, tlr. 82.

#### Valsts degvīna un vīna tirgotavas:

Aleksandra Kronberga trg. Stacijas - 2;

Arnolda Bērziņa trg. Stacijas - 4.

Apavu un zirglietu tirgotava Stacijas-2, īp. Kārlis Mikums.

Labības tirgotava Jelgavas-6, īp. Čaits Abe, tlr. 77.

Pirts Stacijas-6, īp. Marianna Žabris.

#### Frizētavas:

Veronikas Putniņš friz. Stacijas-6-a;

Lilijas Neilands friz. Stacijas-4;

Kārļa Bēvalda friz. Stacijas - 11;

Lūcijas Oldermanis friz. Stacijas - 6.

Veļas mazgātava Stacijas - 10, īp. Lība Štrauss.

Ūdens un tvaika dzirnavas ar viļņnas apstrādāšanas darbnīcu, īp. Alfrēds Handraks, tlr. 10.

#### Mēbeļu un būvgaldniecības:

Dīka - 6, īp. Jānis Valters;  
Bēnes muižā, īp. Kārlis Kadikis.

#### Mēchaniskas darbnīcas:

Jelgavas - 6, īp. Alfrēds Trautmanis;  
Pasta - 3, īp. Kārlis Petrovskis.

Pienotava Stacijas-9, īp. Bēnes un apkārtnes piensaimnieku s-ba, tlr. 14.

Aptieka Stacijas-7, īp. Jānis Pļavinskis.

8. **Dažādas ziņas.** Bēnes ciema tuvumā atrodas Auces upe, Bēnes dzirnavu ezers un Benkovas meži.

## 73. Džūkste.

**Džūkstes** ciems atrodas Jelgavas apriņķa Džūkstes pagastā.

1. **Vispārējs apskats.** Senāk Džūkste saukta par Siukst, kas nozīmē peļķe jeb purvaine. Tā ir sena apmetne, kurās pirmā koka baznīca uzcelta 1567. g., Kurzemes hercoga Kēlera laikā, kad viņš, cenzdamies izplatīt Lutera mācību, rūpējās par baznīcu celšanu visos savos valsts novados. Hercoga Jēkaba laikā 1689. g. uzceltās koka baznīcas vietā uzcelta mūra baznīca un drīz pēc tam baznīcas apkalpotāju un kapu sargu mājas, kā arī baznīcas krogs. Šī vecā apmetne, nedaudz paplašinādāmās, uzglabājusies līdz pagastu pašvaldību ievēšanai XIX. g. s. otrajā pusē. Kad 1860. g. uzcelts pagasta nams un drīz pēc tā 2 nespējnieku patversmes, ap šo centru sākušās celties arī privātas mājas. Vairākus gadus desmitus Džūkstē bija vērojama strauja apbūvēšanās. Džūkstes ciemā tagad ir galas tirgotava, tvaika dzirnavas un 13 dažāda veida veikali.

2. **Satiksmē** (attālumi). Tuvākā dzelceļa stacija Džūkste uz Jelgavas-Tukuma dzc. — 6 km. Autobusu satiksmes nav.

3. **Iedzīvotāji.** 1935. g. bijis 601 iedzīvotājs, no kuriem 275 (45,76%) vīrieši un 326 (54,24%) sievietes. Pēc tautībām šie iedzīvotāji sadalās šādējādi: 577 (96,01%) latvieši, 12 (2,00%) vācieši, 5 (0,83%) poļi, 4 (0,66%) žīdi, 2 (0,33%) lielkrievi un 1 (0,17%) pārējo tautību iedzīvotājs. Pavisam ciemā dzīvo 212 atsevišķas ģimenes.

4. **Valsts, pašvaldības un sabiedriskas iestādes.** Džūkstes ciemā atrodas Džūkstes pag. valde (tlr. 22), policijas kārtībnieks (tlr. 40), pasta-tēlegrafa kantoris (tlr. 32), 6-kl. pamatskola (tlr. 2), ev.-lut. draudzes baznīca, Džūkstes krājaizdevu s-ba (tlr. 54), pienotava un Džūkstes-Pienavas b-bu nams ar izrīkojumu zāli un skatuvi. Ciemā atrodas arī Džūkstes-Lestenes rajona ārsta ambulance (tlr. 5) un aptieka (tlr. 10). Ciemā dzīvo Šoseju un zemes ceļu dep-ta II rajona ceļu meistars.

5. **Apdzīvoto vietu (māju) skaits, raksturs un labierīcības.** Ciemā atrodas 107 mājas (apdzīvotās vietas), no kurām 106 (99,07%) pieder latviešiem. No minētām mājām 15 (14,02%) ir ar

vienu istabu (telpu), 29 (27,10%) divām, 15 (14,02%) trijām, 24 (22,43%) četrām, 5 (4,67%) piecām un 17 (15,80%) sešām un vairāk istabām; 2 (1,87%) mājas telpas nav noskaidrotas.

88 (82,26%) māju iedzīvotāji dzeramo ūdeni ņem no akām, 18 (16,82%) no sūkņiem, bet 1 (0,93%) mājā ir ūdens vad.

96 (89,72%) mājās ir petrolejas lampu, bet 11 (10,28%) — elektriska apgaismošana.

**6. Apdzīvoto vietu (māju) īpašnieki.** 1) Emīlija Āboliņš mantin.; 2) Jānis Balgalvis; 3) Verners Bārgais; 4) Jānis Baums; 5) Jānis Baumanis; 6) Ādolfs Belte; 7) Kārlis Bērziņš; 8) Jānis Belsons; 9) Ella un Alberts Blumbergi; 10) Frīdrihs Bēčhins; 11) Kārlis Blūmfelds; 12) Lauksaimniecības b-ba un Krājaizdevu s-ba; 13) Jūlija Čums; 14) Krišus Dūte; 15) Pēteris Dubiņš; 16) Džūkstes lauksaimn. b-ba; 17) Augusts Erdmanis; 18) Kārlis Eikis; 19) Ansis Frickovskis; 20) Jānis Gaikis; 21) Ansis Gaikis; 22) Ansis Grasis; 23) Jānis Grinbergs; 24) Roberts-Kristaps Gulbis; 25) Alberts Hermanis; 26) Roberts Jurševskis; 27) Kristaps Jēkabsons; 28) Kalna-Kundziņi — ip. Natālija Līģeris; 29) Augusta Kalniņa mant.; 30) Rūdolfs Kalniņš; 31) Jānis Kalniņš; 32) Lizete Krams; 33) Augusts Krasītiņš; 34) Jānis Krikis; 35) Jānis Krūze; 36) Marija Balgalvis; 37) Ella Konradi; 38) Matilde Kviesītis; 39) Ādolfs Kronbergs; 40) Jānis Krūms; 41) Cecilija Gailītis; 42) Ludviga Lukša mantin.; 43) Kārlis Līģeris; 44) Irma Linde; 45) Jānis Levics; 46) Jānis Lukševics; 47) Jānis Lūsis; 48) Frīcis Lielgalvis; 49) Gustava Mieža mantinieki; 50) Ernests Meņģelis; 51) Krišus Muške; 52) Cecilija Neimanis; 53) Dāvis Neibergs; 54) Jāņa Neimaņa mant.; 55) Volde-mārs Noraugs; 56) Kristaps Ozols; 57) Milda Ozols; 58) Kārlis Ošs; 59) Jānis Paris; 60) Lida Plinča; 61) Līna Pods; 62) Ludvigs Pelcis; 63) Frīdrihs Polis; 64) Krišjānis Pūpols; 65) Pasta māja — ip. Pasta telegrafa departaments; 66) Anna Reitiņš; 67) Augusts Rīten-tāls; 68) Augusta Rutka mant.; 69) Augusts Rutkis; 70) Roberts Rutkis; 71) Kārlis Rozenbergs; 72) Žanis Rozenfelds; 73) Eduards Sudmalis; 74) Jēkabs Skudra; 75) Lavīze Skrazlovskis; 76) Jānis Spunnis; 77) Matilde Gulbis; 78) Eduards Sprinģis; 79) Ernests Švēders; 80) Kārlis Šve-rīns; 81) Voldemārs Šmēls; 82) Paulis Štubis; 83) Jānis Šlīps; 84) Annete Spārbergs; 85) Paulīne Utkins; 86) Unguru veikals — ip. Ri-chards Pelcis; 87) Kristaps Puķe; 88) Augusts Viņķis; 89) Roberts Vilsons; 90) Alfrēds Vil-sons; 91) Roberts Zandmanis; 92) Kārlis Zie-melis; 93) Hermanis Zēvalds; 94) Vilis Stravinskis; 95) Jānis Baumanis; 96) Kooperatīvs — ip. Džūk-stes lauksaimn. b-ba; 97) Hermanis Zēvalds; 98) Džūkstes ugunsdzēsēju b-ba; 99) Hilda Upmanis; 100) Džūkstes baznīcas valde.

#### 7. Tirdzniecības un rūpniecības uzņēmumi.

Bufete b-bas namā, ekon. Kārlis Ošs, tlr. 54.

Pārtikas un koloniālpriekšu tirgotavas:

Patērētāju b-bas kooperatīva trg., tlr. 7;

A. Erdmaņa trg., tlr. 27;

Zinaida Bānis trg. un maiznīca;

O. Bērena trg.;

Zusmaņa Dāvidsona trg.;

Abraņa Kāna trg., tlr. 19.

Gaļas un desu tirgotava, ip. A. Pelc-kavs, tlr. 25.

Galanterijas un sīkpreču tirgotava Lukša mājā, ip. A. Lankovska, tlr. 8.

Tvaika dzirnavas, ip. Vilis Stravinskis.

Mēbeļu un būvgaldniecības:

Viļa Utkina būvgaldn.;

Kristapa Jēkabsona būvgaldn., paša mājā.

Ratnieku darbnīca, ip. Jānis Baumanis.

Frizētavas:

A. Freimaņa friz.;

A. Langenfelda friz.;

V. Jursiņa friz.;

E. Akermaņa friz.;

Jaunā frizētava J. Bauma mājā, ip. Leija un N. Šachs.

Aptieka, nomn. Johans Frensdorfs, tlr. 10.

8. **Dažādas ziņas.** Gar ciemu tek Džūkstes upe ar pieteku Mamzeli. 7 km no ciema atrodas Lanciņu ezers. Ievēribu pelna 1936. g. atklātais pieminekļis kaļā kritušiem.

Tūristu apmetne — 1 km no ciema, Silnieku mājās (tlr. 12).

## 74. Elēja.

**Elējas ciems** atrodas Jelgavas apriņķa Elējas pagastā.

1. **Vispārējs apskats.** Elējas ciems senāk saukts par Vilku dārzu. Tas attīstījies kā robežpunkts iepretim dzelzceļa stacijai Meitene, Jelgavas-Meitenes šosejas malā. Izvedot agrārreformu, iedalīti 30 apbūves gabali; no tiem vēl neapbūvēti 5. Ciems var attīstīties par centru plašākai apkārtnī, jo tuvumā nav ne pilsētu, ne citu ciemu. Elējas ciemā ir 11 dažāda veida veikali.

2. **Satiksmes (attālumi).** Elējas ciems atrodas 2 km no Elējas pag. nama un tiešā tuvumā pie dzc. stacijas Meitene (0,5 km). No Meitenes stacijas iet šaursliežu dzc. līnija Meitene-Bauska. Autobusu satiksmes nav.

3. **Iedzīvotāji.** 1935. g. bijuši 405 iedzīvotāji, no kuriem 192 (47,41%) vīrieši un 213 (52,59%) sievietes. Pēc tautībām šie iedzīvotāji sadalās šādējādi: 377 (93,08%) latvieši, 10 (2,47%) lietuvieši, 5 (1,23%) vācieši, 4 (0,99%) lielkrievi, 4 (0,99%) baltkrievi, 3 (0,74%) žīdi, 1 (0,25%) polis un 1 (0,25%) pārējo tautību iedzīvotājs. Pa-visam ciemā dzīvo 151 atsevišķa ģimene.

4. **Valsts, pašvaldības un sabiedriskas iestādes.** Elējas ciemā atrodas Meitenes maitnīca (tlr. 30), dzc. stc. Meitenes ēku komplekss, pienotava un Elējas patērētāju b-bas nams ar izrikojumu zāli un skatuvi.

5. **Apdzīvoto vietu (māju) skaits, raksturs un labierīcības.** Ciemā atrodas 43 mājas (apdzīvotās vietas), no kuņām 42 (97,67%) pieder lat-

viešiem. Minēto māju starpā 2 (4,66%) ir ar vienu istabu (telpu), 2 (4,66%) divām, 5 (11,63%) trijām, 5 (11,63%) četrām, 5 (11,63%) piecām un 24 (55,81%) 6 un vairāk istabām.

32 (74,42%) māju iedzīvotāji dzēramo ūdeni ņem no akām, 5 (11,63%) no sūkņiem, bet 6 (13,95%) mājās ir ūdens vads.

31 (72,00%) mājās ir petrolejas lampu apgaismošana, bet 12 (27,91%) — elektriska.

6. **Apdzīvoto vietu (māju) īpašnieki.** 1) Fonda 108 — īp. Andrējs Auziņš; 2) Fonda 109 — īp. Kārlis Grigāns; 3) Fonda 110 — īp. Roberts Bitens; 4) Fonda 111 — īp. Emīlija Bitens; 5) Fonda 112 — īp. Edvards Zidiņš; 6) Fonda 113 — īp. Jānis Šinka; 7) Fonda 114 — īp. Lība Pavlovičs; 8) Fonda 115 — īp. Edvards un Veronika Liepiņi; 9) Fonda 116 — īp. Andrējs Lauva; 10) Fonda 117 — īp. Roberts Krieviņš; 11) Fonda 118 — īp. Elējas Piensaimnieku sabiedrība; 12) Fonda 119 — īp. Elējas patērētāju b-ba „Spēks“; 13) Fonda 120 — īp. Elējas krājizdevu sabiedrība; 14) Fonda 121 — īp. Jānis Smits; 15) Fonda 122 — īp. Olga Tēbelis; 16) Fonda 123 — īp. Emma Belovs; 17) Fonda 124 — īp. Jānis Kīselis; 18) Fonda 125 — īp. Teodors Melderis; 19) Fonda 126 — īp. Kārlis Jekševics; 20) Fonda 127 — īp. Jēkabs Bērziņš; 21) Fonda 129 — īp. Līze Puja; 22) Fonda 130 — īp. Jēkabs Torsters; 23) Fonda 131 — īp. Jēkabs Puja; 24) Fonda 132 — īp. Leonīds Strelcovs; 25) Fonda 133 — īp. Jānis Skadmanis; 26) Fonda 134 — īp. Dāvids Blumbergs; 27) Fonda 135 — īp. Juris Krievans-Vāvere; 28) Fonda 136 — īp. Roberts Mellis; 29) Fonda 137 — īp. Jānis Smits; 30) „Mucenieku“ tejnīca — īp. Jānis Viksna; 31) Stacija „Meitene“ — īp. Satiksmes ministrija; 32) Dzelzceļēka Nr. 1 — īp. Satiksmes ministr.; 33) Dzelzceļēka 2 — īp. Satiksmes ministr.; 34) Dzelzceļēka 3 — īp. Satiksmes ministr.; 35) Dzelzceļēka 4 — īp. Satiksmes ministr.; 36) Meitenes muižnīca — īp. Finanču ministr.; 37) Fonda Nr. 128 — īp. Jānis Smits.

#### 7. Tirdzniecības un rūpniecības uzņēmumi.

Bufetes:

Dzc. stacijā, nom. Jānis Vismanis, tlr. 21;  
Aizsargu nodaļas klubā, ekon. M. Veide.

Pārtikas un koloniālpreču tirgotavas:

Patērētāju b-bas „Spēks“ kooperatīva trg., tlr. 14;  
Jāņa Šmita trg., tlr. 10;

Valsts degvīna tirgotava, īp. Patērētāju b-ba „Spēks“, tlr. 14.

„Letas“ laikr. kiosks dzc. stc., nomn. L. Priede.

Spodrgludinātava, īp. Veronika Liepiņš.

Veļas mazgātava, īp. Olga Tēbelis.

Frizētavas:

Broņislavas Pāliņš friz., tlr. 8;  
Eduarda Minča friz.;  
Almas Garais friz.

Mēchaniska darbnīca, īp. Eduards Liepiņš.

#### 8. Dažādas ziņas. —

## 75. Reņģe.

Reņģes ciems atrodas Jelgavas apriņķa Rubas pagastā.

1. **Vispārējs apskats.** Reņģes ciema pirmsākums atrodams ap 1897. g., kad bij. Reņģes muižas īpašnieks atdalījis no muižas zemes 7 apbūves gabaliņus un izdevis tos nomā uz 30 gadiem. Izvedot agrārreformu, ciema paplašināšanai no Reņģes muižas zemes atdalīti jauni apbūves gabali, tā ka tagad Reņģes ciemā skaitās 74 vienības. Uz ciema plašāku attīstību maz izredžu, jo tuvumā (20 klm) atrodas Auces pilsēta, kas ērti sasniedzama pa dzelzceļu. Ciemā ir 10 dažāda veida veikali.

2. **Satiksmē (attālumi).** Reņģes ciems atrodas 5 klm attālumā no Rubas pag. nama, bet pie pašas dzc. stc. Reņģe, Jelgavas-Možeiku-Liepājas dzc. robežpunkta. Autobusu satiksmes nav.

3. **Iedzīvotāji.** 1935. g. bijuši 286 iedzīvotāji, no kuriem 133 (46,50%) vīrieši un 153 (53,50%) sievietes. Pēc tautībām šie iedzīvotāji sadalās šādējādi: 260 (90,91%) latvieši, 12 (4,19%) lietuvieši, 8 (2,80%) žīdi, 4 (1,40%) vācieši, 1 (0,35%) baltkrievs un 1 (0,35%) igauņis. Pavisam ciemā dzīvo 110 atsevišķas ģimenes.

4. **Valsts, pašvaldības un sabiedriskas iestādes.** Reņģes ciemā atrodas policijas kārtībnieks (tlr. 27), Reņģes muižnīca (tlr. 1), Rubas-Reņģes 6-kl. pamatskola (tlr. 39) un Auces pienotavas Reņģes krejošanas punkts. Ciemā dzīvo arī Rubas-Vadkstes rajona ārsts Spalviņš (tlr. 25) un šē ir aptieka (tlr. 15).

5. **Apdzīvoto vietu (māju) skaits, raksturs un labierīcības.** Ciemā atrodas 53 mājas (apdzīvotās vietas), no kurām 48 (90,57%) pieder latviešiem. No minētām mājām 4 (7,54%) ir ar vienu istabu (telpu), 11 (20,76%) divām, 6 (11,32%) trijām, 11 (20,76%) četrām, 6 (11,32%) piecām un 15 (28,30%) sešām un vairāk istabām.

45 (84,91%) māju iedzīvotāji dzēramo ūdeni ņem no akām, bet 8 (15,00%) no sūkņiem.

Visās 53 mājās ir petrolejas lampu apgaismošana.

6. **Apdzīvoto vietu (māju) īpašnieki.** 1) Matīss Janēvičs; 2) Jānis Fridrichsons; 3) Jānis Klaiņš; 4) Katrīne Korbs un Anna Ūdris; 5) Olga Pāvēls; 6) Anete Apelons; 6) Litvina mant.; 8) Antonija Reidemans; 9) Andrējs Mikelsons; 10) Patērētāju b-ba „Avots“; 11) Lavīze Blusiņš; 12) Olga Baumanis; 13) Ernests Zvingevičs; 14) Kārlis Jansovskis; 15) Jēkabs Bērziņš; 16) Fricis Rīters; 17) Fricis Zuide; 18) Anēviča mant.; 19) Jēkabs Vitiņš; 20) Fricis Kevers; 21) Žanis Zeltiņš; 22) Kārlis Kelms; 23) Franča mant.; 24) Ženija Širmeris; 25) Anna Sukutis; 26) Strazdovska mantin.; 27) Ženija Kīns; 28) Ernests Dravnieks; 29) Jānis Vismanis; 30) Alfrēds Janēvičs; 31) Alfrēds Janēvičs; 32) Žanis Komsars un Vilis Jesutis; 33) Fricis Bachs; 34) Dražinska mantin.; 35) Emīlija Auers; 36) Otto Vismanis; 37) Ādolfis Anēvičs; 38) Ženija Āķis; 39) Jānis Subriks; 40) Andrējs Žulpa; 41) Jēkabs Vindzols; 42) Augusts Boka; 43) Voldemārs Kevers; 44) Eduards Kuļis; 45) Alberts Teteris; 46) Irma Murēvics; 47) Jānis

Birzgalis un Reņņu lauksaimn. b-ba; 48) Antons Motūzis; 49) Pēteris Ūdris; 50) Žanis Vanags; 51) Ārsta māja.

7. Tirdzniecības un rūpniecības uzņēmumi.

Traktieris, ip. Arvids Bergs.

Pārtikas un koloniālpreču veikali:

Patērētāju b-bas „Avots“ kooperatīva trg., tlr. Reņģe 14;

Jāņa Fridrihsona trg., tlr. 23;

Ruvina Frīdmaņa trg., tlr. 29;

Friča Bacha trg.

Maiznīca, ip. Emīlija Eglīte, tlr. 7.

Vīnu tirgotava, ip. Pēteris Ūdris, tlr. 28.

Frizētavas:

Friča Daines friz;

Kārļa Gavronska friz.

Koku apstrādāšanas darbnīca, ip. Arnolds Bachs.

Aptieka, ip. Rūdolfs Brūnovskis, tlr. 15.

8. Dažādas ziņas. Reņģes ciema tuvumā tek Vadakstes upe. No senvietām atzīmējamas vecas kapenes tā sauktā Karātuva kalnā, kas atrodas 0,25 km no ciema.

*[Faint, illegible text, likely bleed-through from the reverse side of the page.]*

*[Faint, illegible text, likely bleed-through from the reverse side of the page.]*

# Bauskas apriņķis.

## 76. Adžūni.

**Adžūnu** ciems atrodas Bauskas apriņķa Rundāles pagastā.

1. **Vispārējs apskats.** Nospraužot Latvijas-Lietuvas robežu 1920. g., Adžūnu sādža atdalīta no agrākās Kauņas guberņas un pievienota Rundāles pagastam, dodot tā pirmsākumu tagadējam ciemam. Agrākās sādžas izskats maz pamazām pārveidojas, jo daudzi zemkopji no tās izdalās viensētās. Bauskas pilsētas tuvums (11 km) atstāj nelabvēlīgu iespaidu uz Adžūnu attīstību, jo uzņēmējiem un veikalniekiem nav intereses apmetties ārpus pilsētas. Ciemā ir 2 vēja dzirnavas un 1 pārtikas veikals.

2. **Satiksmē** (attālumi). Adžūnu ciems atrodas 7 km attālumā no Rundāles pag. nama un 11 km no dzc. stc. Bauska. Autobusu satiksmes nav.

3. **Iedzīvotāji.** 1935. g. bijuši 128 iedzīvotāji, no kuriem 59 (46,00%) vīrieši un 69 (53,01%) sievietes. Pēc tautībām šie iedzīvotāji sadalās šādejādi: 120 (93,75%) latvieši, 7 (5,47%) lietuvieši un 1 (0,78%) baltkrievs. Pavisam ciemā dzīvo 42 atsevišķas ģimenes.

4. **Valsts, pašvaldības un sabiedriskas iestādes.** Adžūnu ciemā atrodas L. Sarkanā Krusta veselības kopšanas punkts.

5. **Apdzīvoto vietu (māju) skaits, raksturs un labiercības.** Ciemā atrodas 26 mājas (apdzīvotās vietas), kas visas pieder latviešiem. No minētām mājām 4 (15,38%) ir ar vienu istabu (telpu), 7 (26,92%) divām, 4 (15,38%) trijām, 5 (19,23%) četrām, 4 (15,38%) piecām istabām un 2 (7,70%) sešām un vairāk istabām.

25 (96,15%) māju iedzīvotāji dzeramo ūdeni ņem no akām, bet 1 (3,85%) no sūkņiem.

Visās 26 mājās ir petrolejas lampu apgaismošana.

6. **Apdzīvoto vietu (māju) īpašnieki.** 1) Spāļi — īpašn. Alfrēds Spāļis; 2) Tabakas — īp. Līne Krieviņš; 3) Kundrāti — īp. Olga Kundrāts un Elza Širmaks; 4) Dičmaņi — īp. Juris Dičmanis; 5) Jaunzemi — īp. Kārlis Vilks; 6) Zaķi — īp. Jānis Zaķis; 7) Kužņiki — īp. Cecīlija Kužņiks; 8) Cepurnieki — īp. Lība Cepurnieks; 9) Bodnieki — īp. Kārlis Kužņiks; 10) Kalniņi — īp. Jānis Dižais; 11) Adamaiši — īp. Jāņa Adamaiša mantin.; 12) Riekumi — īp. Voldemārs Riekums; 13) Kluburi — īp. Ernas Klives mantin.; 14) Tumbīlas — īp. Jānis Tumbils; 15) Ceļmalas — īp. Jānis Tumbils; 16) Ziemeļi — īp. Kārlis Zaķis; 17) Višķeri — īp. Jānis Višķeris; 18) Buraki — īp. Auguste, Voldemārs un Pēteris Buraki; 19) Spāļi — īp. Made Spāļis.

## 7. Tirdzniecības un rūpniecības uzņēmumi.

Pārtikas preču tirgotavas:

Jāņa Villas trg. Višķeros.

Vēja dzirnavas:

Jāņa Zaķa dzirn. Zaķos;

Kārļa Zaķa dzirn. Ziemeļos, tlr. Rundāle 29.

## 8. Dažādas ziņas. —

## 77. Brunava.

**Brunavas** ciems atrodas Bauskas apriņķa Panemunes pagastā.

1. **Vispārējs apskats.** Brunavas ciems dabiski attīstījies ap Rom.-katoļu baznīcu, ko 1730. g. uzcēlis toreizējais Brunavas muižas īpašnieks. Viņa pēcteči pie baznīcas uzcēluši krogu un dažas ēkas saviem amatniekiem. Ap šo centru attīstījies tagadējais ciems. Brunavas muižas zeme ieskaitīta valsts zemes fondā un sadalīta jaunsaimniecībās un apbūves gabalos, no kuriem daļa piedalīta ciemam. Šie apbūves gabali pamazām apbūvējas. Ciemā ir tvaika dzirnavas un 3 koloniālpreču veikali.

2. **Satiksmē** (attālumi). Brunavas ciems atrodas 10,5 km attālumā no Panemunes pag. nama un 19,5 km no tuvākās dzc. stc. Bauska. Autobusu satiksmes nav. Tuvākā autobusu pietāte 17,5 km.

3. **Iedzīvotāji.** 1935. g. bijuši 85 iedzīvotāji, no kuriem 39 (45,88%) vīrieši un 46 (54,12%) sievietes. Pēc tautībām šie iedzīvotāji sadalās šādejādi: 65 (76,47%) latvieši, 14 (16,47%) žīdi, 4 (4,71%) lietuvieši un 2 (2,35%) poļi. Pavisam ciemā dzīvo 32 atsevišķas ģimenes.

4. **Valsts, pašvaldības un sabiedriskas iestādes.** Brunavas ciemā atrodas 6-kl. pamatskola, Brunavas Rom.-katoļu draudzes baznīca, pasta palīgnodaļa, telefona sarunu punkts un Vecsaules piensaimn. s-bas krejošanas punkts.

5. **Apdzīvoto vietu (māju) skaits, raksturs un labiercības.** Ciemā atrodas 17 mājas (apdzīvotās vietas), no kurām 12 (70,59%) pieder latviešiem. No minētām mājām 5 (29,41%) ir ar divām istabām (telpām), 4 (23,53%) trijām, 4 (23,53%) četrām un 4 (23,53%) sešām un vairāk istabām.

6 (35,29%) māju iedzīvotāji dzeramo ūdeni ņem no akām, bet 11 (64,71%) no sūkņiem.

Visās 17 mājās ir petrolejas lampu apgaismošana.

6. **Apdzīvoto vietu (māju) īpašnieki.** 1) Apbūves gabals 3 F — īpašn. Šmulis Matlins; 2)

Apb. gab. 10 F — īp. Ārons Šneiders; 3) Apb. gab. 2 F — īp. Alfreds Kirilko; 4) Apb. gab. 4 F — īp. Fricis Kulvels; 5) Apb. gab. 9 F — īp. Antons Vegis; 6) Vecsaules piens. sab. 6 F — īp. Vecsaules piens. sab-ba; 7) Jāzeps Rīgerts; 8) Jānis Zābaks; 9) Berta Vimba; 10) Brunavas R.-kat. draudze; 11) Jānis Sveikackis; 12) Josels un Izraels Toiki; 13) Brunavas skola 1F — īp. Panemunes pag. sab-ba; 14) Apb. gab. 2F — īp. Feige Smilde; 15) Apb. gab. 7F — īp. Aleksandrs Sveikackis; 16) Apb. gab. 8F — īp. Pēteris La-dīga; 17) Apb. gab. 9F — īp. Brunavas lauksaimn. b-ba un c.

#### 7. Tirdzniecības un rūpniecības uzņēmumi.

Koloniālpreču tirgotavas:

Cīle Rubins trg.;  
Ārona Zemeļska trg.;  
Reizes Matlins trg.

Tvaika dzirnavas, īp. Ludvigs Ilgavižis.

8. Dažādas ziņas. Brunavas ciema tuvumā tek Mēmeles upe.

Tūristu apmetne atrodas Brunavas muižā, 0,5 km no ciema (Brunavas p. p. nod.).

## 78. Budberga.

**Budbergas** ciems atrodas Bauskas apriņķa Panemunes pagastā.

1. **Vispārējs apskats.** Budbergas ciems attīstījies bij. Budbergas muižas pils un ev.-lut. draudzes baznīcas apkārtnē. Ap 1870. g. bij. muižas īpašnieks atdalīja no muižas zemes vairākus apbūves gabalus baznīcas, skolas, kroga un dažu citu ēku būvei savu amatnieku vajadzībām. Ap šo centru vēlāk izveidojās tagadējais ciems. Ciemā ir vēja dzirnavas un 3 pārtikas veikali.

2. **Satiksmē** (attālumi). Tuvākā dzelzceļa stacija Bauska — 30 km. Tiešas autobusu satiksmes ar Rīgu nav; autobusu pietāte 12 km no ciema.

3. **Iedzīvotāji.** 1935. g. bijuši 84 iedzīvotāji, no kuriem 36 (42,86%) vīrieši un 48 (47,14%) sievietes. Pēc tautībām šie iedzīvotāji sadalās šādējādi: 78 (92,86%) latvieši, 5 (5,95%) lietuvieši un 1 (1,18%) lielkrievs. Pavisam ciemā dzīvo 27 atsevišķas ģimenes.

4. **Valsts, pašvaldības un sabiedriskas iestādes.** Budbergas ciemā atrodas Panemunes pag. valde, Panemunes pasta nod., 6-kl. pamatskola, ev.-lut. Pāvila draudzes baznīca, Brunavas Rom.-katoļu draudzes filiāle un Budbergas muižas centrs.

5. **Apdzīvoto vietu (māju) skaits, raksturs un labierīcības.** Ciemā atrodas 15 mājas (apdzīvotās vietas), kas visas pieder latviešiem. No minētām mājām 3 (20,00%) ir ar divām istabām (telpām), 1 (6,67%) trijām, 5 (33,33%) četrām, 1 (6,67%) piecām un 5 (33,33%) sešām un vairāk istabām.

12 (80,00%) māju iedzīvotāji dzeramo ūdeni ņem no akām, bet 3 (20,00%) no sūkņiem.

Visās 15 mājās ir petrolejas lampu apgaismošana.

6. **Apdzīvoto vietu (māju) īpašnieki.** 1) Viļņi — īpašn. Kārlis Pavārs; 2) Ermanis Matulens; 3) Kristaps Ķempels; 4) Lina Brakmanis; 5) Āmuri — īp. Eduards Lazdiņš; 6) Lakstīgalas — īp. Malvīne Jancovs; 7) Strazda mant.; 8) Laimneši — īp. Ludvigs Akermanis; 9) Krogzemnieki — īp. Jānis Butlers; 10) Mācītājmāja — īp. Budbergas ev.-lut. draudze un Budbergas R.-kat. draudze; 12) Pagasta vald. nams — īp. Panemunes pag. sabiedr.; 13) Panemunes skola — īp. Panemunes pag. sabiedr.

#### 7. Tirdzniecības un rūpniecības uzņēmumi.

Pārtikas preču tirgotavas:

Roberta Jansona trg. Lakstīgalās, tlr. Vizbuli 4;  
Pēteris Milsona trg. Viļņos;  
Ludviga Akermaņa trg. Laimnešos.

Vīnu un degvīna tirgotava, īp. Pēteris Milsons.

Vēja dzirnavas, īp. Andrējs Ozoliņš.

8. **Dažādas ziņas.** Budbergas ciema tuvumā tek Mēmeles upe. Ievēriņu pelna Budbergas pils ar skaistu apaļu zāli un bij. muižas parks.

## 79. Iecava.

**Iecavas** ciems atrodas Bauskas apriņķa Iecavas pagastā.

1. **Vispārējs apskats.** Senāk Iecavas ciems saukts par Liel-Iecavas muižu. Ciems attīstījies ap bij. Liel-Iecavas muižas centru, tiešā tuvumā pie Iecavas pagasta nama (2 km), pie vairāku lielceļu krustojuma, dzīvā satiksmes centrā. Izveidojot agrārreformu, no muižas zemes atdalīts lielāks skaits apbūves gabalu ciema paplašināšanai. Ciemā ir 3 gaļas tirgotavas, 3 maiznīcas, tvaika dzirnavas ar koku zāģētavu un vilnas apstrādāšanu, spirta dedzinātava un 25 dažāda veida veikali.

2. **Satiksmē** (attālumi). Iecavas ciems atrodas 2 km attālumā no Iecavas pag. nama un 5 km no dzelzceļa stacijas Iecava uz Jelgavas-Daudzevas-Krustpils dzc. Ar Rīgu un Bausku Iecavas ciemam ir tieša autobusu satiksmē (Rīga-Bauska), kuŗas pietāte atrodas pašā ciemā.

3. **Iedzīvotāji.** 1935. g. bijuši 709 iedzīvotāji, no kuriem 353 (49,79%) vīrieši un 356 (50,21%) sievietes. Pēc tautībām šie iedzīvotāji sadalās šādējādi: 623 (87,87%) latvieši, 46 (6,49%) žīdi, 13 (1,83%) lielkrievi, 7 (0,99%) lietuvieši, 7 (0,99%) igauņi, 4 (0,56%) vācieši, 3 (0,42%) poļi, 1 (0,14%) baltkrievs un 5 (0,71%) pārējo tautību iedzīvotāji. Pavisam ciemā dzīvo 261 atsevišķa ģimene.

4. **Valsts, pašvaldības un sabiedriskas iestādes.** Iecavas ciemā atrodas vec. policijas kārtūnieks (tlr. 26), pasta-tēlegrafa kantoris (tlr. 141), Iecavas un apkārtnes pašvaldību sadarbības apvienības slimnīca (tlr. 39), Iecavas ev.-lut. draudzes baznīca, pienotava, Liel-Iecavas muižas centrs, Iecavas izglītības biedrības nams ar izrikojumu zāli un skatuvi. Ciemā dzīvo arī Iecavas rajona ārsts

(tlr. 76), veterinārfeldšers, zobārste (tlr. 96) un Juglas elektrības uzņēmuma Iecavas rajona pārzinis (tlr. 49). Ciemā ir aptieka (ip. Marija Tēpfers, tlr. 18).

**5. Apdzīvoto vietu (māju) skaits, raksturs un labierīcības.** Ciemā atrodas 114 mājas (apdzīvotās vietas), no kurām 110 (96,49%) pieder latviešiem. No minētām mājām 16 (14,03%) ir ar vienu istabu (telpu), 37 (32,46%) divām, 16 (14,03%) trijām, 10 (8,77%) četrām, 5 (4,39%) piecām un 30 (26,32%) sešām un vairāk istabām.

94 (82,46%) māju iedzīvotāji dzēramo ūdeni ņem no akām, 18 (15,79%) no sūkņiem, bet 2 (1,75%) ūdeni piegādā citādā veidā.

73 (64,04%) mājās ir petrolejas lampu, bet 41 (35,96%) elektriska apgaismošana.

**6. Apdzīvoto vietu (māju) īpašnieki.** 1) Ābeles I — ip. Alise-Leontine Ābele; 2) Ābeles II — ip. Jēkabs Ābele; 3) Apse — ip. Pēteris Apse; 4) Aptieka — ip. Marija Tēpfers; 5) Auzenbacha mājas — ip. Jānis Auzenbachs; 6) Baloža m. — ip. Fricis Balodis; 7) Bankēvica m. — ip. Jēkabs Bankēvics; 8) Beitīna m. — ip. Lina Beitīnš; 9) Belrusa m. — ip. Mārtiņš Belruss; 10) Biezā m. — ip. Anna Biezais; 11) Berka m. — ip. Milda-Emīlija Berkis; 12) Buša m. — ip. Žanis Bušs; 13) Cīruļa m. — ip. Jānis Cīruļis; 14) Cīruļnieka m. — ip. Andrējs Cīruļnieks; 15) Darbenieka m. — ip. Anna Darbenieks; 16) Dātava m. — ip. Jānis Dātavs; 17) Daudzes m. — ip. Milda-Katrine Daudze; 18) Dišteina m. — ip. Pauline Dišteins; 19) Dreiera m. — ip. Pēteris Dreiers; 20) Dzelzkalēja m. — ip. Lina Dzelzkalējs; 21) Ezernieka m. — ip. Teodors Ezernieks; 22) Feldmaņa m. — ip. Arnolds Feldmanis; 23) Gaīļa m. — ip. Juris Gaīlis; 24) Gobas I m. — ip. Dārta Goba; 25) Gobas II m. — ip. Krišjānis Goba; 26) Grinberga m. — ip. Rūdolfs-Mārtiņš Grinbergs; 27) Jēkabsona m. — ip. Juris Jēkabsons; 28) Kalniņa I m. — ip. Jānis Kalniņš; 29) Kalniņa II m. — ip. Līze Kalniņš; 30) Kiršteina m. — ip. Jānis Kiršteins; 31) Kleinberga m. — ip. Pēteris Kleinbergs; 32) Kooperatīvs — ip. Iecavas un apk. patērēt. b-ba; 33) Kopēja mājas — ip. Roza Kopelis; 34) Kose m. — ip. Jānis Kose; 35) Krājkases nams — ip. Grienvaldes-Iecavas krājaizd. s-ba; 36) Krīgera mājas — ip. Jēkabs Krīgers; 37) Krūmiņa m. — ip. Eduards Krūmiņš; 38) Kultūras nams — ip. Latv. kult. v. b-ba „Iecava“; 39) Kuršāna I mājas — ip. Ābrams Kuršāns; 40) Kuršāna II m. — ip. Nīnsons Kuršāns; 41) Lapmaņa m. — ip. Zanders Lapmanis; 42) Laša m. — ip. Jānis Lasis; 43) Launaga m. — ip. Emīlija-Katrine Launags; 44) Lauriņa m. — ip. Mārtiņš-Rūdolfs Lauriņš; 45) Liepas I m. — ip. Jēkabs Liepa; 46) Liepas II m. — ip. Vilis Liepa; 47) Mākuļa m. — ip. Kārlis Mākulis; 48) Mansona m. — ip. Jānis Mansons; 49) Mēchaniskā darbnīca — ip. Jānis Gurķis un Jānis Jurēvics; 50) Novarževska mājas — ip. Jūlianna Novarževskis; 51) Odiņa m. — ip. Kartīne Odiņš; 52) Ozoliņa m. — ip. Mārtiņš Ozoliņš; 53) Oļas m. — ip. Jānis Oļas; 54) Ozolzara m. — ip. Jēkabs Ozolzars; 55) Parka sarga m. — ip. Valsts fonds; 56) Pasta nams — ip. Satiksmes ministrija; 57) Paures mājas — ip. Pēteris Paure; 58) Pilupa m. — ip. Mārtiņš Pīlups; 59) Prauliņa m. — ip. Alvīne Prauliņš; 60) Pūpēža m. — ip. Jānis Pūpēdis;

61) Puķa m. — ip. Rūdolfs Puķis; 62) Pūriņa m. — ip. Jānis-Ludvigs Pūriņš; 63) Rāzmaņa m. — ip. Jānis Rāzmanis; 64) Rozena m. — ip. Mārtiņš Rozens; 65) Rozentāla m. — ip. Mozus Rozentāls; 66) Rutka m. — ip. Vilis Rutkis; 67) Rutkēviča I m. — ip. Jānis Rutkēvičs un Zelma Veģis; 68) Rutkēviča II m. — Jānis un Lotte Rutkēviči; 69) Rutkovska m. — ip. Jānis Rutkovskis; 70) Salagala m. — ip. Jānis Salagals; 71) Sietiņa I m. — ip. Hugo Sietiņš; 72) Sietiņa II m. — ip. Pēteris Sietiņš; 73) Siliņa m. — ip. Ansis Siliņš; 74) Slaktera m. — ip. Jānis Slakters; 75) Sproga m. — ip. Šarlote Sproģis; 76) Šteingolda m. — ip. Roberts Šteingolds; 77) Strādnieka m. — ip. Juris Strādnieks; 78) Strazdiņa m. — ip. Krišjānis Strazdiņš; 79) Strēļa m. — ip. Anna Strēlis; 80) Strēlnieka m. — ip. Gusts-Roberts Strēlnieks; 81) Sturmes m. — ip. Jānis un Juris Sturme; 82) Sūnas m. — ip. Jānis Sūna; 83) Spirta dedzinātava — ip. Ernests Tidemanis; 84) Šitka mājas — ip. Mārtiņš Šitka; 85) Škensberga I m. — ip. Jēkabs Škensbergs; 86) Škensberga II m. — ip. Jānis Škensbergs; 87) Škensberga III m. — ip. Anna Auza; 88) Tambaka m. — ip. Ludvigs-Arnolds Tambaks; 89) Tumaļēviča m. — ip. Antons Tumaļēvičs; 90) Untāla m. — ip. Jēkabs Untāls; 91) Vāveres I m. — ip. Alfrēds Vāvere; 92) Vāveres II m. — ip. Milda-Marija Vāvere; 93) Veideļa I m. — ip. Anna Veidelis; 94) Veideļa II m. — ip. Jēkabs-Eduards Veidelis; 95) Velcera I m. — ip. Alfons-Valentīns Velcers; 96) Velcera II m. — ip. Kārlis Velcers; 97) Viļkevskā m. — ip. Jānis Viļkevskis; 98) Viļšķerstes m. — ip. Jānis Viļšķerste; 99) Vinča m. — ip. Jēkabs Vincis; 100) Zaddes m. — ip. Milda Zadde; 101) Zelmeņa m. — ip. Juris Zelmenis; 102) Zeltiņa I m. — ip. Augusts Zeltiņš; 103) Zeltiņa II m. — ip. Jānis-Jēkabs Zeltiņš; 104) Ziediņa m. — ip. Jānis Ziediņš; 105) Zīles m. — ip. Pēteris Zīle; 106) Burkānu m. — ip. Vilis Zivarts; 107) Dzirnava-kalna — ip. Jānis Dindons; 108) Dzirnava-lejas — ip. Jānis Dindons; 109) Koppientava — ip. Iecavas piensaimnieku s-ba; 110) Kuļļa — ip. Pēteris Kilde; 111) Klintis — ip. Kārlis Gruzdiņš; 112) Mācītāja muiža — ip. Iecavas-Lambertes draudze; 113) Strēlnieki — ip. Juris Strēlis; 114) Stūlberga m. — ip. Fricis Stūlbergs; 115) Aušmaņa m. — ip. Jānis Aušmanis; 116) Ikstruma m. — ip. Pēteris Ikstrums; 117) Sujeta m. — ip. Pauline Sujets; 118) Bērziņa m. — ip. Alfrēds Bērziņš; 119) Kaibalas — ip. Jānis Dindons; 120) Grīvas — ip. Rūdolfs Grīva; 121) Šakaļa m. — Jānis Šakalis.

#### 7. Tirdzniecības un rūpniecības uzņēmumi.

Edienu veikals, Sproga n., ip. Elza Rezanskis, tlr. 6.

Tējnīca, Veideļa n., ip. Trīne Grundšteins.

#### Bufetes:

Iecavas piensaimn. s-bas buf. koppientavas n.;

Grienvaldes-Iecavas krājaizdevu s-bas buf. krājkases n., tlr. 7;

Latvijas kultūras veicin. b-bas „Iecava“ buf. Kultūras n., tlr. 73.

## Pārtikas preču tirgotavas:

Iecavas un apkārtnes patēr. b-bas trg.,  
tīr. 20;

Jāņa Salgala trg.;

Zāras Kuršāns trg., tīr. 17;

Jāņa Kiršteina trg., tīr. 15;

Olgas Franks trg. krājķases n.;

Rozes Kapels trg., tīr. 19;

Leo Zalcmaņa trg. Jēkabsona n., tīr. 14;

Basses Bernstams trg. Sproģa n.

Vīna un degvīna tirgotava, īp. Mār-  
tiņš Tambaks.

Labības tirgotava Kēstera n., īp. Her-  
celis Zalcmanis.

Galanterijas preču tirgotava Rut-  
kēviča n., īp. Zelma Veģis.

Grāmatu un rakstāmlietu tirgo-  
tavas:

Friča Baloža trg., tīr. 45;

Jāņa Rutkēviča trg.



## Ciemi Bauskas apriņķī.

Koloniālpreču tirgotava, īp. Iecavas  
un apkārtnes patērētāju b-ba, tīr. 30.

## Maiznīcas:

Viļa Elkšņa maizn.;

Rūdolfa Grīnberga maizn.

## Gaļas un desu tirgotavas:

Marijas Velcers trg., tīr. 94;

Jetes Kriegers trg. Kuršāna n.;

Movšas Šmuljans trg. Kupeļa n.

Ķīmikāliju, parfimeriju un krāsu  
tirgotava, īp. Mozus Rozentāls.

Radio piederumu tirgotava Grīn-  
berga n., īp. Ansis Lagzdipš.

Pulksteņu un sudrablietu tirgota-  
va Rozentāla n., īp. Ruvins Ovčinskis.

## Frizētavas:

Karļines Šulcs, friz., Sproģa n.;

Emīlijas Šules friz., Sproģa n.;  
Pēterā Dreiera friz., tlr. 91.

Veļas mazgātava, īp. Anna Velcers.

Tvaika dzirnavas, koku zāģētava un  
vilnas apstrādāšanas uzņēmums, īp. Jānis  
Dindons, tlr. Iecava 11.

Maizes ceptuve, īp. Mārtiņš Rozēns.

Spirta dedzinātava, īp. Ernests Tide-  
manis, tlr. 10.

Pienotava, īp. Iecavas piensaimn. s-ba,  
tlr. 21.

Mēbeļu galdniecība, īp. Antons Sujets,  
tlr. 90.

Aptieka, īp. Marija Tēpfers, tlr. 18.

8. **Dažādas ziņas.** Iecavas ciema tuvumā tek Iecavas upe. No senvietām jāatzīmē tā sauktie Zaimu kapi.

## 80. Skaistkalne.

Skaistkalnes ciems atrodas Bauskas apriņķa Skaistkalnes pagastā.

1. **Vispārējs apskats.** Senāk Skaistkalne saukta par Šēnberģi. Apdzīvots centrs šē izveidojies jau ap 1638. g., kad uzcelta baznīca. XIX. g. s. beigās Skaistkalne attīstījās par dzīvu tirdzniecības centru pie bij. Kauņas guberņas robežas, uz izdevīga satiksmes ceļa ar Rīgu. Skaistkalnē noturēti 10 plaši gada tirgi un iknedēļas tirgi, kuros ieradušies uzpircēji nevien no plašas apkārtnes, bet arī no Rīgas. Jau ap 1885. g., kad Skaistkalnē atklāts pasts, tur bijuši 7 krogi. Pēdējā laikā, sakarā ar pierobežas tirdzniecības sašaurināšanos, sašaurinājušies arī tirgi. Skaistkalnē tagad ir 2 viesnīcas, 1 pirmās un 1 otrās šķ. krodzniecības veikals, 1 tējnīca, 2 gaļas tirgotavas, 3 maiznīcas, 1 mēchaniska darbnīca, ūdens dzirnavas ar elektriskās apgaismošanas ierīci, pirts un 31 dažāda veida veikals.

2. **Satiksmē** (attālumi). Tuvākā dzc. stacija Vecmuiža uz Jelgavas—Daudzevas—Krustpils dzc. — 32 km. Ar Rīgu Skaistkalnes ciemam ir tieša autobusu satiksme, kuŗas pietātnē atrodas pašā ciemā.

3. **Iedzīvotāji.** 1935. g. bijuši 760 iedzīvotāji, no kuŗiem 339 (44,61%) vīrieši un 421 (55,39%) sievietes. Pēc tautībām šie iedzīvotāji sadalās šādējādi: 580 (76,32%) latvieši, 135 (17,76%) žīdi, 27 (3,55%) lietuvieši, 13 (1,71%) vācieši, 3 (0,40%) lielkrievi, 1 (0,13%) polis un 1 (0,13%) igauņis. Pavisam ciemā dzīvo 276 atsevišķas ģimenes.

4. **Valsts, pašvaldības un sabiedriskas iestādes.** Skaistkalnes ciemā atrodas Skaistkalnes pag. valde (tlr. 8), pasta-tēlegr. kantoris (tlr. 99), Skaistkalnes muižnīca (tlr. 12), 6-kl. pamatskola (tlr. 14), pienotava (tlr. 13), R.-kat. baznīca, Kapuciņu mūku klosteris (tlr. 9), Skaistkalnes Rom.-kat. draudzes Sv. Elizabetes bērnu patversme (tlr. 49), bij. Šēnbergas muižas centrs un Skaistkalnes brīvprāt. ugunsdz. b-bas nams ar izrikojumu zāli un skatuvi. Ciemā atrodas arī Skaistkalnes rajona ārsta

ambulance (tlr. 29), veterinārfeldšers (tlr. 4) un normālapietieka (tlr. 54).

5. **Apdzīvoto vietu (māju) skaits, raksturs un labiercības.** Ciemā atrodas 104 mājas (apdzīvotās vietas), no kuŗām 82 (78,85%) pieder latviešiem. No minētām mājām 4 (3,85%) ir ar vienu istabu (telpu), 22 (21,15%) divām, 13 (12,50%) trijām, 13 (12,50%) četrām, 7 (6,73%) piecām un 45 (43,27%) sešām un vairāk istabām.

71 (68,27%) mājas iedzīvotāji dzēra mo ūdeni ņem no akām, 10 (9,62%) no sūkņiem un 23 (22,11%) no dabiskiem ūdens baseiniem.

72 (69,23%) mājās ir petrolejas lampu, bet 32 (30,77%) — elektriska apgaismošana.

6. **Apdzīvoto vietu (māju) īpašnieki.** 1) A. Nau-džūna — īpašn. Naudžūna Pēterā mantin.; 2) A. Paulēna — īp. Andrejs Paulēns; 3) L. Strazdiņa — īp. Strazdiņa mantin.; 4) Skaistkalnes pag. nams — īp. Skaistkalnes pag. pašvald.; 5) M. Meldera — īp. Mārtiņš Melders; 6) M. Latuna — īp. Miķelis Latuns; 7) V. Šimiņa — īp. Valentīne Šimiņš; 8) K. Urlovskā — īp. Katrīne Urlovskis; 9) M. Gildeviča — īp. Mārtiņš Gildevičs; 10) Pirts — īp. Skaistkalnes ebrēju dr.; 11) V. Lepša — īp. Malvīne Lepsis; 12) F. Rubina — īp. Fanija Rubins; 13) L. Abramsona — īp. Leibus Abramsons; 14) M. Dombrovskā — īp. Miķelis Dombrovskis; 15) V. Abramsona — īp. Vulfs Abramsons un Dāvids Kanters; 16) K. Bērtuļa — īp. Kristis Bērtulis; 17) J. Liepa — īp. Jāzeps Liepa; 18) A. Mediņa — īp. Andrejs Mediņš; 19) F. Rubina — īp. Fanija Rubins; 20) Z. Catis — īp. Zalmans Catis; 21) H. Tankeloviča — īp. Haimis Tankelovičs; 22) Slimnīca — īp. Skaistkalnes pag. pašvald.; 23) Doktorāts — īp. Lauku pašvald. fonda pārvalde; 24) Šēnbergas ugunsdz. depo — īp. Šēnbergas brīvprāt. ugunsdz. b-ba; 25) M. Gerneta — īp. Marija Gernets; 26) P. Apšanca — īp. Pāvils Apšancs; 27) A. Blehera — īp. Ābrams Blehers; 28) A. Popa — īp. Andrejs Pops; 29) Kompānijas — īp. Ulmaņa mantin. Iechoks Beders, Movša Bochurs un Rebeka Zalmansons; 30) Vulfsona — īp. Vulfsona mantin.; 31) Bankas — īp. Šēnbergas krājaizd. s-ba; 32) Andrējkālnu — īp. Apolonija Romanovskis; 33) M. Šandlera — īp. Mozus Šandlers; 34) Draudzes m. Nr. 1 — īp. Skaistkalnes R.-kat. bazn. draudze; 35) Draudzes m. 2 — īp. Skaistkalnes Rom.-kat. bazn. dr.; 36) Draudzes m. 3 — īp. Skaistkalnes Rom.-kat. bazn. dr.; 37) Draudzes m. 4 — īp. Skaistkalnes Rom.-kat. bazn. dr.; 38) Draudzes m. 5 — īp. Skaistkalnes Rom.-kat. bazn. dr.; 39) Draudzes m. 6 — īp. Skaistkalnes Rom.-kat. bazn. dr.; 40) Draudzes m. 7 — īp. Skaistkalnes Rom.-kat. bazn. dr.; 41) Draudzes m. 8 — īp. Skaistkalnes Rom.-kat. bazn. dr.; 42) Klosteris — īp. Skaistkalnes Rom.-kat. bazn. dr.; 43) Draudzes m. 9 — īp. Skaistkalnes Rom.-kat. bazn. dr.; 44) Draudzes m. 10 — īp. Skaistkalnes Rom.-kat. bazn. dr.; 45) Draudzes m. 11 — īp. Skaistkalnes Rom.-kat. bazn. dr.; 46) Draudzes m. 12 — īp. Skaistkalnes Rom.-kat. bazn. dr.; 47) A. Vidovska — īp. Andrejs Vidovskis; 48) Š. Glikmaņa — īp. Šeina Glikmanis; 49) R. Rapoportā — īp. Peize Rapoportis; 50) K. Lurjes — īp. Kise Lurje; 51) J. Stepana — īp. Jānis Stepanis; 52) V. Streleviča — īp. Vincents Strelevičs; 53) Kurmaņa — īp. Kurmaņa mantin.; 54) B. Zalmansona — īp. Boruchs Zalmansons; 55) B. Mord-

cheleviča — ip. Bērs Mordchevičs; 56) N. Kurmaņa — ip. Nisens Kurmanis; 57) P. Dombrovska — ip. Petronella Dombrovskis; 58) Sv. Elizabetes bērnu patv. — ip. Pētera Pantalona mantin.; 59) C. Strautnieka — ip. Cecilija Strautnieks; 60) J. Pavāra — ip. Jānis Pavārs; 61) K. Krastiņa — ip. Kristis Krastiņš; 62) M. Staņķa — ip. Matilde Staņķis; 63) J. Avotnieka — ip. Jānis Avotnieks; 64) M. Zumberga — ip. Mārtiņš Zumbergs; 65) A. Rutkovska — ip. Andrejs Rutkovskis; 66) K. Kasparoviča — ip. Kristjānis Kasparovičs; 67) J. Ābeltiņa — ip. Jānis Ābeltiņš; 68) P. Apšanca — ip. Pāvils Apšancs; 69) J. Pakalna — ip. Jānis Pakalns; 70) J. Domkina — ip. Jānis Domkins; 71) M. Zauris — ip. Mārtiņš Zauris; 72) A. Sauliņa — ip. Antons Saulītis; 73) A. Skujenieka — ip. Andrejs Skujenieks; 74) A. Dārziņa — ip. Andrejs Dārziņš; 75) J. Viņķeļa — ip. Juris Viņķelis; 76) A. Staņķa — ip. Andrejs Staņķis; 77) A. Roņa — ip. Andrejs Ronis; 78) Šneidera — ip. Šneidera mantin.; 79) M. Staņķa — ip. Mārtiņš Staņķis; 80) M. Skapara — ip. Matilde Skapars; 81) A. Simsona — ip. Andrejs Simsons; 82) A. Korsaka — ip. Andrejs Korsaks; 83) A. Ledaiņa — ip. Andrejs Ledainis; 84) P. Rutkovska — ip. Pāvils Rutkovskis; 85) J. Markava — ip. Jānis Markavs; 86) K. Bērziņa — ip. Katrīne Bērziņš; 87) A. Tālberga — ip. Augusts Tālbergs; 88) M. Tālberga — ip. Mārtiņš Tālbergs; 89) Vinberga — ip. Vinberga mantin.; 90) M. Beikmaņa — ip. Mārtiņš Beikmanis; 91) K. Kupinska — ip. Kristis Kupinskis; 92) J. Staņķa — ip. Jānis Staņķis; 93) A. Korsaka — ip. Andrejs Korsaks; 94) K. Bērziņa — ip. Kristis Bērziņš; 95) J. Bērziņa — ip. Jānis Bērziņš-Bērmārtiņš; 96) J. Janseviča — ip. Jāzeps Jansevičs; 97) P. Zvilna — ip. Pēteris Zvilna; 98) P. Titera — ip. Pēteris Titers; 99) J. Dāboliņa — ip. Jānis Dāboliņš; 100) H. Heifeca — ip. Haja Heifecs; 101) Kublinska — Kublinska mant.

#### 7. Tirdzniecības un rūpniecības uzņēmumi.

I. šķ. traktieris, ip. A. Pakrasts, tlr. 55.

II. šķ. traktieris, ip. A. Popis, tlr. 39.

Tējnīca un maiznīca, ip. Pāvils Apšancs, tlr. 50.

Tējnīca, ip. Irma Pakrasts.

Pārtikas un koloniālpriekšu tirgot.

Andreja Mediņa trg.;  
Kristapa Bērtuļa trg.;  
Magdalēnas Kupinskis trg.;  
Martas Avotnieks trg.;  
Apolonijas Romanovskis trg.;  
Andreja Staņķas trg.;  
Lūcijas Burkovskis trg.;  
Faniņas Rubins trg.;  
Eītas Vulfsons trg., tlr. 20;  
Roches Zālamansons trg., tlr. 23;  
Hases Lappes trg.

Maiznīcas:

Emīlijas Anšancs maizn., tlr. 1;  
Emīlijas Kondrovičs maizn., tlr. 7.

Galas tirgotavas:

Ābrama Rubina trg.;  
Mendeļa Kurmaņa trg., tlr. 16.

Vīnu un degvīna tirgotava, ip. Olga Augsmanis, tlr. 39.

Manufaktūras tirgotavas:

Malvīnes Korsaks trg., tlr. 36;  
Nechama Zālamansona trg.;  
Etes Rafes un Hajas Haifecs trg.;  
K. Pakalns trg.

Ādu, apavu un zirglietu tirgotavas:

Movšas Bochura trg.;  
Ābrama Blechera trg.

Ādu un apavu tirgotava, ip. Mozus Šandlers, tlr. 19.

Dzelzspreču un stiklu tirgotavas:

M. S. Hercenberga trg.;  
Jēkaba Cimkina trg.

Drogu tirgotavas:

Alberta Gedroviča trg., tlr. 30;  
Zālamana Catis trg., tlr. 10.

Grāmatu, rakstāmlietu un rotāmlietu tirgotava, ip. Ieva Atkačunas.

Grāmatu un rakstāmlietu tirgotava, ip. Andrejs Lejietis.

Foto iestāde, ip. Augusts Tālbergs, tlr. 45.

Labības tirgotava, ip. Icchoks Bochurs.

Linu pieņemšanas punkts, ip. Kārlis Stūris, tlr. 57.

Pirts, nomn. Pēteris Zvirbulis.

Frizētavas:

Arnolda Purīna friz.;  
Marijas Samušs friz.;  
Augusta Tālberga friz., tlr. 45.

Veļas mazgātava, ip. Marija Kērpis.

Mēbeļu galdniecība, ip. Miķelis Dombrovskis.

Mēbeļu un būvgaldniecības:

Kārļa Kalēnieka būvgaldn.;  
Jāzeps Liepas būvgaldn.

Mēchaniska darbnīca, ip. Jānis Stepāns, tlr. 5.

Pienotava, ip. Skaistkalnes piensaimn. s-ba, tlr. 13.

Aptieka, ip. Edīte Didrichsens, tlr. 54.

8. **Dažādas ziņas.** Skaistkalnes ciema tiešā tuvumā atrodas Mēmeles upe, kas še tek pa Latvijas-Lietuvas robežu. Pārējās trīs pusēs ciems robežo ar plašiem valsts mežiem.

## 81. Vecmuiža.

**Vecmuižas** ciems atrodas Bauskas apriņķa Vecmuižas pagastā.

1. **Vispārējs apskats.** Senāk Vecmuiža saukta par Neigūt. Ciems izveidojies ap pag. namu. Izvedot agrārreformu, Vecmuižas zeme sadalīta jaunsaimniecībās, bet centrā iemēriti apbūves gabali, skaitā 95, kas pa lielākai daļai jau apbūvēti. Vecmuižā ir 1 viesnīca un divi II. šķ. krodzniecības veikali, 1 galas tirgotava, tvaika dzirnavas ar koku

zāģētavu, motora dzirnavas, koku zāģētava un 15 dažāda veida veikali.

2. **Satiksmē** (attālumi). Dzc. stacija Vecmuiža uz Jelgavas—Daudzevas—Krustpils dzc. — 2 km. Ciemam ir tieša autobusu satiksme ar Rīgu (Rīga-Nereta un Rīga-Skaistkalne); autobusu pietāte atrodas pašā ciemā.

3. **Iedzīvotāji**. 1935. g. bijuši 334 iedzīvotāji, no kuriem 159 (47,60%) vīrieši un 175 (52,40%) sievietes. Pēc tautībām šie iedzīvotāji sadalās šādējādi: 304 (91,02%) latvieši, 4 (1,20%) poļi, 3 (0,90%) lielkrievi, 1 (0,30%) vācietis, 1 (0,30%) lietuvietis un 21 (6,28%) pārējo tautību iedzīvotājs. Pavisam ciemā dzīvo 110 atsevišķas ģimenes.

4. **Valsts, pašvaldības un sabiedriskas iestādes**. Vecmuižas ciemā atrodas Vecmuižas pag. valde (tlr. 9), polic. kārtībnieks (tlr. 15), pasta-tēlegr. kantoris (tlr. 39), pamatskola (tlr. 7), Vecmuižas ev.-lut. draudzes baznīca, pienotava, bij. Vecmuižas centrs un Vecmuižas kult. veicin. b-bas nams ar izrikojumu zāli un skatuvi. Ciemā ir arī ārsts (tlr. 35) un aptieka (ip. D. Maļinovskis, tlr. 19). Ciemā dzīvo Juglas elektrības uzņēmuma Vecmuižas rajona montieris (tlr. 50).

5. **Apdzīvoto vietu (māju) skaits, raksturs un labierīcības**. Ciemā atrodas 59 mājas (apdzīvotās vietas), no kurām 56 (94,91%) pieder latviešiem. No minētām mājām 6 (10,17%) ir ar vienu istabu (telpu), 14 (23,73%) divām, 4 (6,78%) trijām, 17 (28,81%) četrām, 6 (10,17%) piecām un 12 (20,34%) sešām un vairāk istabām.

Visu māju iedzīvotāji dzēramo ūdeni ņem no akām.

31 (52,54%) mājās ir petrolejas lampu, bet 28 (47,46%) — elektriska apgaismošana.

6. **Apdzīvoto vietu (māju) īpašnieki**. 1) Pagasta zeme Nr. 56F — īpašn. Vecmuižas pag. pašvald.; 2) Skola 27F — ip. Vecmuižas pag. pašvald.; 3) 110F — ip. Jānis Kezars; 4) 111F — ip. Hermīne Upenieks; 5) 112F — ip. Jēkabs Ijabs; 6) 113F — ip. Juris Paegle; 7) 114F — ip. Andrejs Ziemniš; 8) 115F — ip. Kārlis Dāvis; 9) 116F — ip. Ludvigs Gulbis; 10) 118F — ip. Jēkabs Krūmiņš; 11) 121F — ip. Gotfrīds Dāvis; 12) 122F — ip. Augusts Edrovskis; 13) 124F — ip. Jēkabs Dzenis; 14) 125F — ip. Jānis Vītols; 15) 126F — ip. Andrejs Spira; 16) 127F — ip. Kārlis Alaps; 17) 128F — ip. Emma Kārklīš; 18) 129F — ip. Alma Zubovskis; 19) 131F — ip. Andrejs Dātavs; 20) 132F — ip. Juris Krūmiņš; 21) 133F — ip. Jānis Jusis; 22) 136F — ip. Heinrichs Siliņš; 23) 141F — ip. Eduards Paegle; 24) 142F — ip. Zelma Skuja; 25) 143F — ip. Rūdolfs Alaps; 26) 146F — ip. Vecmuižas savstarp. ugunsapdroš. b-ba; 27) 147F — ip. Vecmuižas krājaizd. sab-ba; 28) „Colla“ Nr. 148F — ip. Ludvigs Kiršteins; 29) 152F — ip. Jānis Vāveris; 30) 153F — ip. Amālija Eltermānis; 31) 154F — ip. Mārtiņš Lejnietis; 32) 155F — ip. Juris Veiss; 33) 159F — ip. Minna Pavasars; 34) 160F — ip. Vecumnieku patēr. b-ba „Rūķis“; 35) 161F — ip. Pasta-tēlegr. dep.—ts; 36) 162F — ip. Berta Mitenbergs; 37) 163F — ip. Jānis Berelis; 38) 165F — ip. Andrejs Gausiņš; 39) 166F — ip. Kārlis Ansviesulis; 40) 167F — ip. Kārlis Alksnis; 41) 168F — ip. Kārlis Liepa; 42) 169F —

ip. Jānis Galviņš; 43) 172F — ip. Klāra Līdaks; 44) 173F — ip. Jānis Kālbergs; 45) 174F — ip. Berta Dāboliņš; 46) 175F — ip. Kārlis Dirveiks; 47) 177F — ip. Jānis Desmitnieks; 48) 180F — ip. Kārlis Viksne; 49) 182F — ip. Ženija un Anna Mitenbergs; 50) Doktorāts Nr. 185F — ip. Lauku pašvald. fonda pārvalde; 51) Nr. 186F — ip. Vecumnieku medn. b-ba „Mednis“; 52) 187F — ip. Jāzeps Pakalns; 53) 188F — ip. Mārtiņš Lauriņš; 54) 189F — ip. Arvids Butkis; 55) 191F — ip. Lība Stabiņš; 56) 195F — ip. Vecumnieku lauks. veicin. b-ba; 57) B-bas nams „Kultūra“ 197F — ip. Vecmuižas kult. veicin. b-ba; 58) Aptieka 198F — ip. Donāts Maļinovskis; 59) Nr. 199F — ip. Lauku pašvald. fonda pārvalde; 60) Apb. gab. Nr. 117F — ip. Ludvigs Gulbis; 61) Apb. gab. 19F — ip. Augusts Krūmiņš; 62) Apb. gab. 120F — ip. Mārtiņš Stienis; 63) Apb. gab. 123F — ip. Jānis Banders; 64) Apb. gab. 130F — ip. Lība Znotiņš; 65) Apb. gab. 134F — ip. Marta Brunovskis; 66) Apb. gab. 135F — ip. Jānis Brunovskis; 67) Apb. gab. 137F — ip. Roberts Pēkals; 68) Apb. gab. 138F — ip. Andrejs Kozlovskis; 69) Apb. gab. 139F — ip. Jēkabs Platais; 70) Apb. gab. 140F — ip. Kārlis Freimanis; 71) Apb. gab. 144F — ip. Berta Lielturks; 72) Apb. gab. 145F — ip. Teodors Helmans (Elmans); 73) Apb. gab. 150F — ip. Valsts fonds; 74) Apb. gab. 151F — ip. Fricis Jurševics; 75) Apb. gab. 156F — ip. Mārtiņš Lauriņš; 76) Apb. gab. 157F — ip. Mārtiņš Lauriņš; 77) Apb. gab. 158F — ip. Minna Pavasars; 78) Apb. gab. 164F — ip. Amilda Berelis; 79) Apb. gab. 170F — ip. Klāra Līdaks; 81) Apb. gab. 176F — ip. Andreja Širmata mantin; 82) Apb. gab. 178F — ip. Alma Ronis; 84) Apb. gab. 181F — ip. Emīls Kalniņš; 86) Apb. gab. 184F — ip. Vecmuižas pag. pašvaldība; 87) Apb. gab. 190F — ip. Juris Klavenieks; 88) Apb. gab. 192F — ip. Richards Raše; 89) Apb. gab. 193F — ip. Augusts Leijerts; 90) Apb. gab. 194F — ip. Alma Zubovskis; 91) Apb. gab. 196F — ip. Lauku pašvald. fonda pārvalde; 92) Rūpniecības gab. Nr. 200F — ip. Andrejs Bāliņš.

## 7. Tirdzniecības un rūpniecības uzņēmumi.

### II. šķ. traktieri:

„Colla krogs“, ip. Mārtiņš Upenieks;  
Jura Osīša trakt. Kalna-Dirveikās, tlr. 30.

Tējnīca, ip. Berta Mitenbergs, tlr. 71.

Bufete Vecmuižas kult. veicin. b-bas namā,  
nomn. Anna Strazdiņš, tlr. 8.

Pārtikas preču tirgotava, ip. Klāra Līdaks, tlr. 3.

### Koloniālpreču tirgotavas:

Vecumnieku pat. b-bas „Rūķis“ trg., tlr. 18;  
Ludviga Kiršteina trg., tlr. 11;  
Kārļa Dirveika trg. Dirveikās, tlr. 41;  
Voldemāra Kalniņa trg., tlr. 75.

Gaļas un desu tirgotava, ip. Kārlis Bikše.

Vīnu un desu tirgotava, ip. Vecumnieku patēr. b-ba „Rūķis“, tlr. 18.

Frizētavas:

- Zelmas Galejs friz.;
- Mārtiņa Juša friz.;
- Mildas Āboltiņš friz., Kalniņa n.;
- Elvīras Dombrovskis friz.;
- Marijas Dombrovskis friz.

Ķīmiska tīrītava Rubatās, ip. Alvīne Kristovskis.

Tvaika dzirnavas un koku zāģētava, ip. Ludvigs Gulbis, tlr. 65.

Motora dzirnavas, ip. Teodors Helmanis-Elmanis.

Pienotava, ip. Vecumnieku piensaimn. s-ba, tlr. 5.

Koku zāģētava, ip. Jānis Galviņš, tlr. 59.

Mēbeļu galdniecības:

- Jāņa Kālberga galdn., tlr. 50;
- Jāņa Dāboliņa galdn., tlr. 67;
- Jāņa Juša galdn.

Aptieka, ip. Donāts Maļinovskis, tlr. 19.

8. Dažādas ziņas. Vecmūižas ciema tuvumā tek Taļķītes upīte.

# Jēkabpils apriņķis.

## 82. Nereta.

Neretas ciems atrodas Jēkabpils apriņķa Neretas pagastā.

1. **Vispārējs apskats.** Neretas ciems attīstīties sakarā ar plašo robežtirdzniecību pie Lietuvas robežas. Lai dotu iespēju ciemam paplašināties, Zemes ierīcības komiteja 1924. g. sadalīja agrāko mācītāja muižas zemi nelielās apbūves vienībās, kas strauji apbūvējās. Neretas ciems ir viens no mūsu dienvidu robežas dzīvākiem tirdzniecības centriem, kurā nedēļas tirgi apgādā ar pārtikas precēm nevien tuvākās pilsētas un plašu apkārtni, bet arī Rīgu. Neretas ciemā ir divas viesnīcas, 1 otrās šķ. krodzniecības veikals, 1 ēdienu veikals, 1 tējnīca, 1 gaļas tirgotava, 2 maiznīcas, ūdens dzirnavas ar zāģētavu un 34 dažāda veida veikali un darbnīcas.

2. **Satiksmes (attālumi).** Dzc. stacija Nereta atrodas pašā Neretas ciemā. Ar Rīgu Neretai ir tieša autobusu satiksme; pietāte atrodas ciema centrā.

3. **Iedzīvotāji.** 1935. g. bijuši 612 iedzīvotāji, no kuriem 306 (50,00%) vīrieši un 306 (50,00%) sievietes. Pēc tautībām šie iedzīvotāji sadalās šādejādi: 495 (80,88%) latvieši, 54 (8,82%) žīdi, 25 (4,09%) lietuvieši, 15 (2,45%) vācieši, 13 (2,13%) lielkrievi, 9 (1,47%) poļi un 1 (0,16%) pārējo tautību iedzīvotājs. Pavisam ciemā dzīvo 166 atsevišķas ģimenes.

4. **Valsts, pašvaldības un sabiedriskas iestādes.** Neretas ciemā atrodas Neretas pag. valde (tīr. 10), vec. polic. kārtībnieks (tīr. 2), pasta-tēlegr. kantoris (tīr. 51), pamatskola (tīr. 67), pienotava (tīr. 34), Neretas muižnīca (tīr. 3), robežapsardzības rajona priekšnieks (tīr. 49), ev.-lut. draudzes baznīca, bij. mācītāja muižas centrs un Neretas krājaizd. sab.-bašs nams ar izrīkojumu zāli un skatuvi (tīr. 72). Neretas ciemā ir rajona ārsts (tīr. 17), 3 zobārsti un aptieka (ip. V. Skaburskis, tīr. 26).

5. **Apdzīvoto vietu (māju) skaits, raksturs un labierīcības.** Ciemā atrodas 71 māja (apdzīvota vieta), no kurām 66 (92,98%) pieder latviešiem. No minētām mājām 10 (14,08%) ir ar vienu istabu (telpu), 20 (28,17%) divām, 7 (9,86%) trijām, 3 (4,23%) četrām, 9 (12,67%) piecām un 21 (29,58%) sešām un vairāk istabām; 1 (1,41%) mājas telpu skaits nav noskaidrots.

68 (95,77%) māju iedzīvotāji dzeramo ūdeni ņem no akām, bet 3 (4,23%) no sūkņiem.

69 (97,18%) mājās ir petrolejas lampu, bet 2 (2,82%) elektriska apgaismošana.

6. **Apdzīvoto vietu (māju) īpašnieki.** 1) Neretas dzirnavas — īpašn. Jāņa Krajevskā mantin.; 2) Neretas koppernotava — ip. Neretas kooper.

3) Kundrāti — ip. Miķelis Kundrāts; 4) Stūri — ip. Vladislavs Markunas; 5) Lejas-Ulvāni — ip. Jānis Mistris; 6) Kēstera skola — ip. Neretas pag. pašvald.; 7) Kēsterāts — ip. Lūcija Reguts; 8) Imanti — ip. J. Liepiņa mantin.; 9) Lodzini — ip. Pēteris Lodziņš; 10) Zvaigznes — ip. Fricis Silcecers; 11) Makpūtēji — ip. Jānis Kibilds; 12) Āpškalni — ip. Fricis Āpškalns; 13) Spietīni — ip. Miķeļa Dravnieka mantin.; 14) Viķi — ip. Ignats Paņko; 15) Kviesiši — ip. Gustavs Piņķis; 16) Tirdznieki — ip. Jānis Sūrums; 17) Kalēji — ip. Andrejs Apinš; 18) K. Grībačāni — ip. Pēteris Vanags; 19) Senči — ip. Otto Liepiņš; 20) Dunduri — ip. Jānis Petrovičs; 21) Tomi — ip. Ernests Toms; 22) Bodnieki — ip. Jānis Brūvers; 23) Vanadžini — ip. Krišjānis Ērglis; 24) Dravnieki — ip. Pētera Dravnieka mantin.; 25) Cielavīpas — ip. Pēteris Eichmanis; 26) Puķītes — ip. Jānis Brugmanis; 27) Birzītes — ip. Ernests Daugavietis; 28) Ievīpas — ip. Fricis Ieviņš; 29) Staburagi — ip. Olga Rieksts; 30) Ginteri — ip. Moisejs Jākobsons; 31) Austrumi — ip. Vilis Skaburskis; 32) Domkas — ip. Jorgis Domka; 33) Mācītāja muižas nomas gab. — ip. Pēteris Zvaigzne; 34) Mācīt. m. nomas gab. — ip. Jūlijs Lormanis; 35) Mācīt. m. nomas gab. — ip. Roberts Verovs; 36) Mācīt. m. nomas gab. — ip. Rūdolfs Eimuss; 37) Mācīt. m. nomas gab. — ip. Fricis Cimermanis; 38) Neretas māc.-muiža — ip. Neretas dr.; 39) Neretas stacija — ip. Satiksmes min.; 40) Veczvanītāji — ip. Anna Apinš; 41) Neretas pasta kant. — ip. Satiksmes min.; 42) Jaunzvanītāji — ip. Arturs Jurkovskis; 43) Galdnieki — ip. Jānis Baltužs; 44) Zariņi — ip. Otto Bērziņš; 45) Pag. zemes gab. — ip. Jūlijs Eimuss; 46) Pag. zemes gab. — ip. Fricis Kundrāts; 47) Pag. zemes gab. — ip. Kārlis Salenieks; 48) Pag. zemes gab. — ip. Arvīds Bullītis; 49) Pag. zemes gab. — ip. Jānis Apsalons; 50) Pag. zemes gab. — ip. Pinka Rozentāls; 51) Pag. nams — ip. Neretas pag. pašv.; 52) Censoņi — ip. Neretas krājaizd. sab.-ba; 53) Baznīckrogs — ip. Neretas pag. pašvald.; 54) Kooperatīvs — ip. Neretas kooperatīvs; 55) Mācītāja mž. apb. gab. Nr. 17 — ip. Andrejs Kalējs; 56) Bērziņi — ip. Jūlija Brūvers; 57) Mācītāja mž. nomas gab. — ip. Kārlis Verovs.

### 7. Tirdzniecības un rūpniecības uzņēmumi.

I. šķ. viesnīca, ip. Eduards Bērziņš, tīr. 4.

II. šķ. viesnīca, ip. Krišjānis Šteinbergs.

II. šķ. traktieris, ip. Ernests Toms, tīr. 42.

Tējnīca, ip. Dārta Freimanis.

Ēdienu veikals, ip. Olga Daugavietis.

Pārtikas preču tirgotavas:

Michela Langes trg., tīr. 59;

Roberta Verova trg., tīr. 53;

Jāņa Putniņa trg., tīr. 5;

Alberta Jirģensona trg. J. Eimusa mājā;  
Katrīnas Jirģensons trg.

**Koloniālpreču tirģotavas:**

Kooperatīva trg., tlr. 6;  
Otto Eimusa trg., tlr. 74;  
Icika-Meiera Jākobsona trg.

**Maiznīcas:**

Mārtiņa Bērģina maizn., tlr. 41;  
Jāņa Brūvera maizn.

Galas tirģotava, ip. Dāvids Mālers.

**Vīnu tirģotavas:**

Neretas kooper. trg., tlr. 6;  
Annas Šteinberģs trg.

Ādu tirģotava, ipašn. Zāmuels Jākobsons,  
tlr. 12.

**Apavu tirģotavas:**

Ābrama Nādeļa trg.;  
Leiba Nādeļa trg.

Droģu veikals, ip. Pinka Rozentāls, tlr. 47.

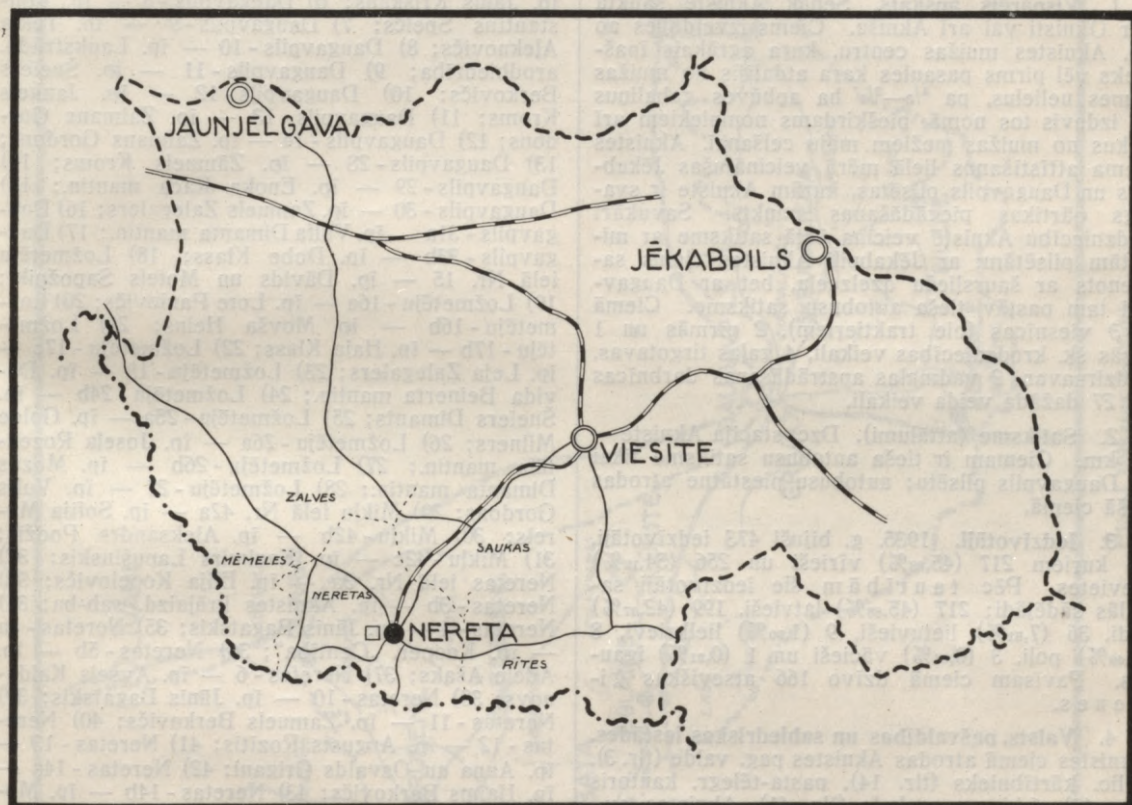
Mēbeļu veikals, ip. Marija Ģinters.

**Frizētavas:**

Antona Harlovska friz., tlr. 63;  
Erģmines Svareņieks friz.;  
Antonijas Siliņas friz.

Pienotava, ip. kooper., tlr. 34.

Ūdens dzirģnavas un zāģētava, ip.  
Jānis Krajevskis.



**Ciemi Jēkabpils apriņķī.**

**Manufaktūras preču tirģotavas:**

Erģnesta Daugavieša trg., tlr. 30;  
Jāņa Apsalona trg.;  
Mildas Dravņieks trg.

**Gatavu apģērbu tirģotavas:**

Libas Meilachs trg.;  
B. Muskata trg.

**Galanterijas preču tirģotavas:**

Hermaņa Eltermaņa trg.;  
Reginas Zvirģzds trg.

**Grāmatu un rakstāmlietu tirģot.**

Jūlija Kunšteina trg.  
Friča Kundrāta trg., tlr. 14.

Dzelģs preču un radio aparātu tirģotava, ip. Moisejs Jākobsons, tlr. 85.

**Mēbeļu un būvgaldniecības:**

Jāņa Baltūģa būvgaldn.;  
Jāņa Botāva būvgaldn.;  
Jāņa Lejņieka būvgaldn.

**Kalēja darģnīcas:**

Viktora Matuka darģn.;  
Pēģtera Simaģsko darģn.

Vilģnas apstrādāģšanas darģģnīca, ip.  
Pēģteris Meģģmalis.

Aptieģa, ip. Vilģs Skaburskis, tlr. 26.

8. **Daģģdas ziģnas.** Neretas ciema tuvumā tek Suseģas upe ar pieteku Salāti. Neģģģlu atrodas arī Strāģas kalģns un tģ saucamais Strobuku pilģskalģns. Tūristu mģģģne iekāģrtota vietējā tūrisma aģģģģta Friča Kundrāta namā (caur Neretu, tlr. 14).

# Ilūkstes apriņķis.

## 83. Akniste.

**Aknistes** ciems atrodas Ilūkstes apriņķa Aknistes pagastā.

1. **Vispārējs apskats.** Senāk Akniste saukta par Oknisti vai arī Aknišu. Ciems izveidojies ap bij. Aknistes muižas centru, kura agrākais īpašnieks vēl pirms pasaules kara atdalījis no muižas zemes nelielus, pa  $\frac{1}{3}$ — $\frac{2}{3}$  ha apbūves gabaliņus un izdevis tos nomā, piešķirdams nomniekiem arī kokus no muižas mežiem māju celšanai. Aknistes ciema attīstīšanos lielā mērā veicinājušas Jēkabpils un Daugavpils pilsētas, kurām Akniste ir svarīgs pārtikas piegādāšanas punkts. Savukārt tirdzniecību Aknistē veicina ērtā satiksme ar minētām pilsētām: ar Jēkabpili Aknistes ciems savienots ar šaursliežu dzelzceļu, bet ar Daugavpili tam pastāv tieša autobusu satiksme. Ciemā ir 3 viesnīcas (pie traktieriem), 2 pirmās un 1 otrās šķ. krodzniecības veikali, 4 gaļas tirgotavas, 2 dzirnavas, 2 vadmalas apstrādāšanas darbnīcas un 27 dažāda veida veikali.

2. **Satiksme** (attālumi). Dzc. stacija Akniste — 0,5 km. Ciemam ir tieša autobusu satiksme tikai ar Daugavpils pilsētu; autobusu pietāte atrodas pašā ciemā.

3. **Iedzīvotāji.** 1935. g. bijuši 473 iedzīvotāji, no kuriem 217 (45,88%) vīrieši un 256 (54,12%) sievietes. Pēc tautībām šie iedzīvotāji sadalās šādējādi: 217 (45,88%) latvieši, 199 (42,07%) žīdi, 36 (7,61%) lietuvieši, 9 (1,90%) lielkrievi, 8 (1,69%) poļi, 3 (0,64%) vācieši un 1 (0,21%) igauņis. Pavisam ciemā dzīvo 166 atsevišķas ģimenes.

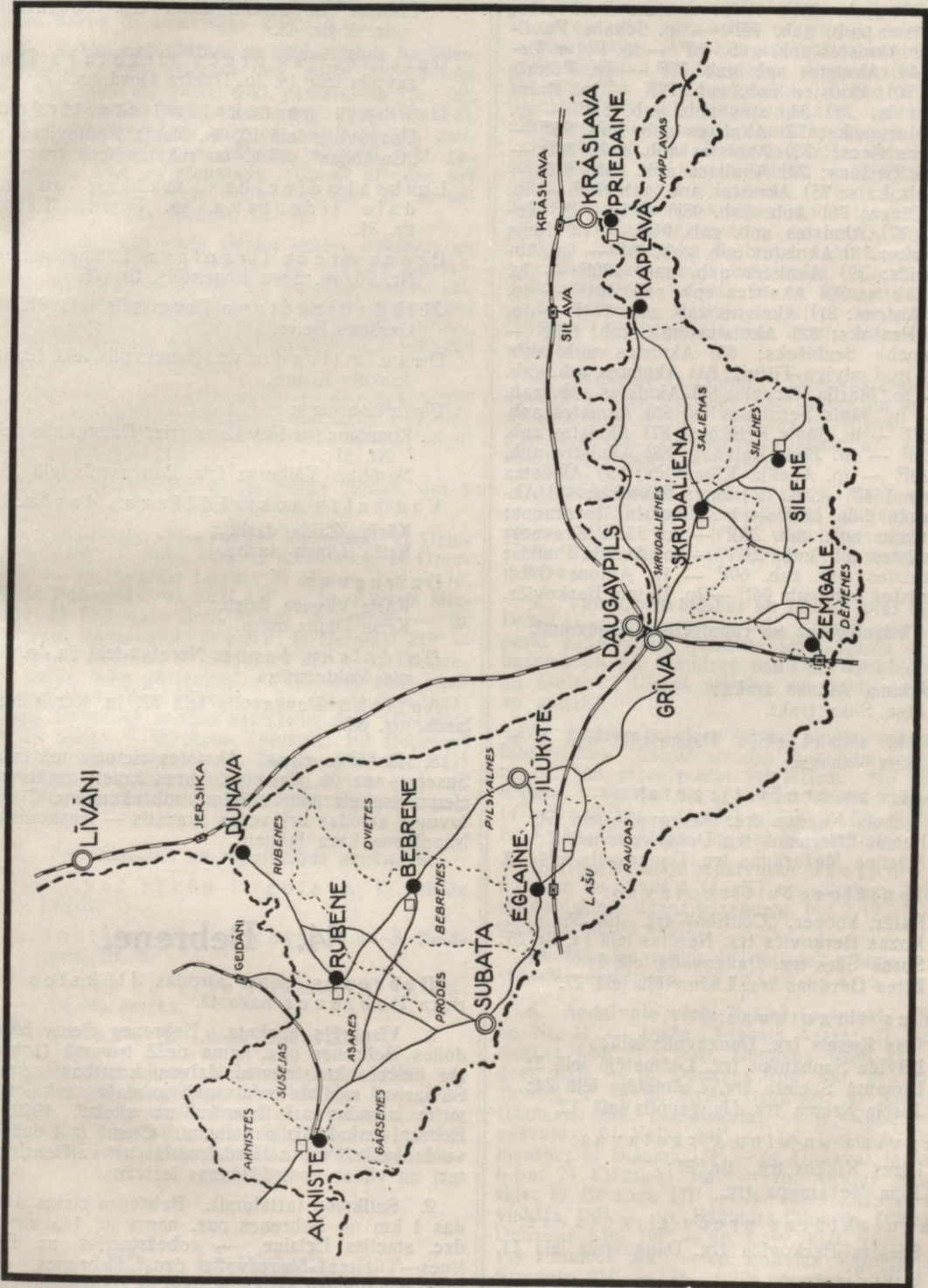
4. **Valsts, pašvaldības un sabiedriskas iestādes.** Aknistes ciemā atrodas Aknistes pag. valde (tīr. 3), polic. kārtībnieks (tīr. 14), pasta-tēlegr. kantoris (tīr. 48), 6-kl. pamatskola (tīr. 41), Aknistes ev. lut. un Romas-kat. draudzes lūgšanas nami, sinagoga, pienotava, bij. Aknistes muižas centrs un zāle ar skatuvi izrīkojumiem. Ciemā atrodas arī Aknistes rajona ārsta (tīr. 23) un veterinārārsta (tīr. 55) ambulance, rajona vecmāte (tīr. 54) un aptieka (tīr. 52).

5. **Apdzīvoto vietu (māju) skaits, raksturs un labierīcības.** Ciemā atrodas 87 mājas (apdzīvotās vietas), no kurām 40 (45,88%) pieder latviešiem. No minētām mājām 8 (9,26%) ir ar vienu istabu (telpu), 30 (34,48%) divām, 17 (19,54%) trijām, 19 (21,84%) četrām, 8 (9,26%) piecām un 4 (4,58%) sešām un vairāk istabām; 1 (1,15%) mājas telpas palikušas nenoskaidrotas.

79 (90,80%) māju iedzīvotāji dzēramo ūdeni ņem no akām, bet 8 (9,20%) no dabiskiem ūdens baseiniem.

Visās 87 mājās ir petrolejas lampu apgaismošana.

6. **Apdzīvoto vietu (māju) īpašnieki.** 1) Daugavpils ielā Nr. 3 — īpašn. Pēteris Upelnieks; 2) Daugavpils - 4 — īp. Rochas Fains mantin.; 3) Daugavpils - 5a — īp. Emma Eltermans; 4) Daugavpils - 5b — īp. Sora Šērs; 5) Daugavpils - 7 — īp. Jānis Kriškāns; 6) Daugavpils - 8 — īp. Konstantīns Speičs; 7) Daugavpils - 9 — īp. Tekla Aleknovičs; 8) Daugavpils - 10 — īp. Laukstrādn. arodbiedrība; 9) Daugavpils - 11 — īp. Šneiers Berkovičs; 10) Daugavpils - 12 — īp. Jankels Kroms; 11) Daugavpils - 13 — īp. Zalmans Gordons; 12) Daugavpils - 14 — īp. Zalmans Gordons; 13) Daugavpils - 28 — īp. Zāmuels Kroms; 14) Daugavpils - 29 — īp. Enoka Kaca mantin.; 15) Daugavpils - 30 — īp. Zāmuels Zalegalers; 16) Daugavpils - 31a — īp. Vulfa Dimanta mantin.; 17) Daugavpils - 33b — īp. Dobe Klass; 18) Ložmetēju ielā Nr. 15 — īp. Dāvids un Motels Sapožņiki; 19) Ložmetēju - 16a — īp. Lote Paulovičs; 20) Ložmetēju - 16b — īp. Movša Heins; 21) Ložmetēju - 17b — īp. Haja Klass; 22) Ložmetēju - 17c — īp. Leja Zalegalers; 23) Ložmetēju - 18 — īp. Dāvida Beinerta mantin.; 24) Ložmetēju - 24b — īp. Šneiers Dimants; 25) Ložmetēju - 25a — īp. Golde Milners; 26) Ložmetēju - 26a — īp. Joseļa Rozenfāla mantin.; 27) Ložmetēju - 26b — īp. Mozus Dimanta mantin.; 28) Ložmetēju - 27 — īp. Vulfs Gordons; 29) Mikļu ielā Nr. 42a — īp. Sofija Murels; 30) Mikļu - 42b — īp. Aleksandrs Podžis; 31) Mikļu - 42c — īp. Kazimirs Lapušinskis; 32) Neretas ielā Nr. 3a — īp. Elija Kopelovičs; 33) Neretas - 3b — īp. Aknistes krājaizd. sab. ba; 34) Neretas - 4 — īp. Jānis Bagatskis; 35) Neretas - 5a — īp. Kooper. „Centība“; 36) Neretas - 5b — īp. Adele Ašaks; 37) Neretas - 6 — īp. Avsejs Kaidanovs; 38) Neretas - 10 — īp. Jānis Bagatskis; 39) Neretas - 11 — īp. Zāmuels Berkovičs; 40) Neretas - 12 — īp. Augusts Rozītis; 41) Neretas - 13 — īp. Anna un Osvalds Grigani; 42) Neretas - 14a — īp. Haims Berkovičs; 43) Neretas - 14b — īp. Mozus Krevno; 44) Neretas - 15a — īp. Anelija Ankudovičs; 45) Neretas - 15b — īp. Movša Simanovičs; 46) Sinagogas ielā Nr. 35 — īp. Antons Sinkūns; 47) Apb. gab. Nr. 1F — īp. Marija un Ieva Brakovski; 48) Apb. gab. 23F — īp. Hermanis Katlāps; 49) Apb. gab. 25F — īp. Giršs Zalegalers; 50) Apb. gab. 50F — īp. Pēteris Kantans; 51) Apb. gab. 53F — īp. Joselis Lēvins; 52) Apb. gab. 57F — īp. Mikelis Smilgins; 53) Apb. gab. 59F — īp. Kazimirs Kavalevskis; 54) Daugavpils ielā Nr. 31b — īp. Arons Lats; 55) Daugavpils - 33a — īp. Dāvids Kurlands; 56) Ložmetēju ielā Nr. 22a — īp. Jānis Zūnis; 57) Ložmetēju - 22b — īp. Marija un Jānis Prosceni; 58) Ložmetēju - 24a — īp. Jānis Galsmans; 59) Ložmetēju - 25b — īp. Jankels Zalegalers; 60) Aknistes apb. gab. Nr. 62F — īp. Foive Zlatokrilovs; 61) Aknistes apb. gab. 63F — īp. Soņa Beinerts; 62) Aknistes apb. gab. 64F — īp. Simta Feldhūns; 63) Aknistes apb. gab. 69F — īp. Nochums Feldhūns; 64) Aknistes apb.



Ciems Ilūkstes apriņķi.

gab. 71F — īp. Kārlis Neilands; 65) Aknistes apb. gab. 72F — īp. Mārtiņa Biezā mantin.; 66) Aknistes apb. gab. 73F — īp. Šneiers Berkovičs; 67) Aknistes apb. gab. 75F — īp. Jēkabs Paviljāns; 68) Aknistes apb. gab. 76F — īp. Foive Levinšos; 69) Aknistes apb. gab. 77F — īp. Pēteris Kikēns; 70) Aknistes apb. gab. 79F — īp. Raisa Rozenkovičs; 71) Aknistes apb. gab. 81F — īp. Mozus Margeniks; 72) Aknistes apb. gab. 83F — īp. Meiers Gecs; 73) Aknistes apb. gab. 86F — īp. Jānis Grišāns; 74) Aknistes apb. gab. 87F — īp. Izraels Lats; 75) Aknistes apb. gab. 91F — īp. Marija Dinga; 76) Apb. gab. 95F — īp. Elja Rozentāls; 77) Aknistes apb. gab. 96F — īp. Jānis Kurelonoks; 78) Aknistes apb. gab. 99F — īp. Antons Ceičs; 79) Aknistes apb. gab. 100F — īp. Kārlis Zālītis; 80) Aknistes apb. gab. 101F — īp. Ādams Antons; 81) Aknistes apb. gab. 104F — īp. Pēteris Prušaks; 82) Aknistes apb. gab. 108F — īp. Genochs Srubišeks; 83) Aknistes apb. gab. 119F — īp. Ludviga Tiltiņš; 84) Aknistes apb. gab. 122F — īp. Marija Rācenis; 85) Aknistes apb. gab. 125F — īp. Jānis Serafimovičs; 86) Aknistes apb. gab. 127F — īp. Jānis Kriškāns; 87) Aknistes apb. gab. 128F — īp. Jānis Kalvāns; 88) Aknistes apb. gab. 133F — īp. Anelija Klimovičs; 89) Aknistes apb. gab. 134F — īp. Boļeslavs Savickis; 90) Aknistes apb. gab. 136F — īp. Nikolajs Mežaraups; 91) Aknistes apb. gab. 220F — īp. Jānis Kravecs; 92) Aknistes apb. gab. 232F — īp. Anelija Podžis; 93) Aknistes apb. gab. 69F — īp. Antons Gilis; 94) Aknistes apb. gab. 96F — īp. Haims Berkovičs.

#### 7. Tirdzniecības un rūpniecības uzņēmumi.

##### I. šķ. traktieri:

Ādama Antona trakt.;  
Jāņa Šoka trakt.

##### II. šķ. traktieris Daugavpils ielā 3, īp. Jānis Vanags.

#### Pārtikas preču tirgotavas:

Jankela Kagara trg. Daugavpils ielā 64;  
Feigas Eltermans trg. Daugavpils ielā 7;  
Mārtiņa Mežaraupa trg. Daugavpils ielā 13.

#### Koloniālpreču tirgotavas:

Patēr. kooper. „Centība“ trg., tlr. 35;  
Rozas Berkovičs trg. Neretas ielā 14, tlr. 25;  
Soras Šērs trg. Daugavpils ielā 5;  
Ettes Gordons trg. Ložmetēju ielā 27.

#### Gaļas tirgotavas:

Idas Kugels trg. Daugavpils ielā;  
Dāvida Sapožņika trg. Ložmetēju ielā 5;  
Dimanta Šneiera trg. Ložmetēju ielā 24;  
Joseļa Kroma trg. Daugavpils ielā 12.

#### Degvīna un vīnu tirgotavas:

Lizes Kikēns trg., tlr. 31;  
Jāņa Mežaraupa trg.

#### Manufaktūras preču tirgotavas:

Šneiera Berkoviča trg. Daugavpils ielā 11, tlr. 9;  
Šmuela Berkoviča trg. Neretas ielā 5;  
Gītas Gecs trg. Daugavpils ielā 28;  
Blumes Levins trg. Daugavpils ielā 63;  
Dēnas Beinerts trg. Ložmetēju ielā 18, tlr. 28;  
Mozus Margenika trg., tlr. 13.

#### Gatavu apģērbu tirgotavas:

Goldas Millers trg. Ložmetēju ielā 25;  
Emmas Motlas-Eltermans trg. Daugavpils Nr. 5, tlr. 45.

#### Galantērijas preču tirgotava Daugavpils ielā 14, īp. Dveira Gordons.

Grāmatu un rakstāmlietu tirgot.:  
Daugavpils ielā 10, īp. Marta Pontevics;  
„Gambijas“ grām. un rakstāmlietu trg.

#### Lauksaimniecības mašīnu un to daļu tirgotava, īp. Pēteris Kikēns, tlr. 31.

#### Drogu preču tirgotava Ložmetēju ielā Nr. 26, īp. Sora Rozentāls, tlr. 26.

#### Jēlādu tirgotava Daugavpils ielā 31, īp. Geršons Belcs.

#### Deguta tirgotava Daugavpils ielā 12, īp. Jankels Kroms.

#### Frizētavas:

Konstancijas Paviljans friz. Daugavpils ielā Nr. 31;  
Natālijas Tālbergs friz. Daugavpils ielā 30.

#### Vadmalas apstrādāšanas darbn.:

Kārļa Zālīša darbn.;  
Kriša Dinga darbn.

#### Dzirnavas:

Kārļa Vēvera dzirn.;  
Kriša Dinga dzirn.

#### Galdnieku darbn. Neretas ielā 5a, īp. Jānis Valdmanis.

#### Āptieka Daugavpils ielā 72, īp. Kārlis Neilands, tlr. 52.

8. **Dažādas ziņas.** Aknistes ciemam tek cauri Susejas upe un Radžupe, kuŗas krasti netālu no ciema visai gleznaini, stāviem nobrukumiem. Ciema tuvumā atrodas arī vecas skanstis — ierakumi no Napoleona kara laikiem.

## 84. Bebrene.

**Bebrenes** ciems atrodas Ilūkstes apriņķa Bebrenes pagastā.

1. **Vispārējs apskats.** Bebrenes ciems izveidojies Bebrenes pag. nama tiešā tuvumā (1 km), pie lielceļu krustojuma, dzīvas kustības centrā. Še parasti saplūda iedzīvotāji no plašas apkārtnes, jo te atrodas arī baznīca un skola. 1932. g. Bebreņi izsludināja par ciemu. Ciemā ir 4 dažāda veida veikali un motordzirnavas ar valčiem, gateri un vilnas apstrādāšanas ierīcēm.

2. **Satiksme** (attālumi). Bebrenes ciems atrodas 1 km no Bebrenes pag. nama un 14,5 km no dzc. stacijas Eglaine, — robežstacijas uz Berlīnes—Tilzītes—Daugavpils dzc. Bebrenes ciemam ir autobusu satiksme tikai ar Daugavpili caur Ilūkstes pilsētu; autobusu pietāte atrodas pašā ciemā.

3. **Iedzīvotāji.** 1935. g. bijuši 226 iedzīvotāji, no kuŗiem 92 (40,71%) vīrieši un 134 (59,29%) sie-

vietas. Pēc tautībām šie iedzīvotāji sadalās šādejādi: 212 (93,81%) latvieši, 11 (4,87%) žīdi, 2 (0,88%) poļi un 1 (0,44%) lielkrievs. Pavisam ciemā dzīvo 63 atsevišķas ģimenes.

**4. Valsts, pašvaldības un sabiedriskas iestādes.** Bebreņu ciemā atrodas vec. polic. kārtībnieks (tīr. 15), pasta palīgnod., 6-kl. pamatskola (tīr. 16), Valsts Bebreņu 2-gad. lauksaimn. skola (tīr. 18), Rom.-katoļu draudzes baznīca, bij. Bebreņu muižas centrs, izrikojumu zālē ar skatuvi 6-kl. pamatskolas ēkā un pienotava. Ciemā atrodas arī Bebreņu rajona ārsta ambulance (tīr. 2) un aptieka (prov. Olga Mednis, tīr. 7).

**5. Apdzīvoto vietu (māju) skaits, raksturs un labierīcības.** Ciemā atrodas 23 mājas (apdzīvotās vietas), no kurām 21 (91,30%) pieder latviešiem. No minētām mājām 2 (8,70%) ir ar vienu istabu (telpu), 2 (8,70%) divām, 1 (4,35%) trijām, 3 (13,04%) četrām, 4 (17,39%) piecām un 11 (47,82%) sešām un vairāk istabām.

19 (82,61%) māju iedzīvotāji dzēra ūdeni ņem no akām, 1 (4,35%) no sūkņiem, 2 (8,70%) no dabiskiem ūdens baseiniem, bet 1 (4,35%) ūdeni piegādā citādā veidā.

22 (95,65%) mājās ir petrolejas lampu, bet 1 (4,35%) elektriska apgaismošana.

**6. Apdzīvoto vietu (māju) īpašnieki.** 1) Dzināri Nr. 13F — īpašn. Pēteris Muižnieks; 2) Graudi 6F — īp. Andrējs Lazda; 3) Rītupe 12F — īp. Pāvils Bucenīks; 4) Kīrši 11F — īp. Alberts Miezāns; 5) Bebreņu Rom.-katoļu dr. zeme — īp. Bebreņu Rom.-katoļu draudze; 6) Bermaņi 21F — īp. Hane Feldhūns; 7) Straumes 20F — īp. Bebreņu patēr. b-ba „Straume”; 8) Bij. Bebreņu muižas neatsavin. daļa (Bebri) — īp. Saša Feldhūns; 9) Bij. Bebreņu muižas neatsavin. daļa (Bebrene Nr. 25 māja) — īp. Anna Tamanis; 10) Bebreņu muižas rūpn. centrs — īp. Zemkopības min.; 11) Mullupji — īp. Ilga Mullups; 12) Kratuve — īp. Ilga Mellups; 13) Blaumaņi — īp. Bebreņu pag. pašvaldība.

#### 7. Tirdzniecības un rūpniecības uzņēmumi.

Pārtikas preču tirgotava, īp. Milda Lazda.

Koloniālpreču tirgotava, īp. Š. Feldhūns, tīr. 6.

Degvīna un vīnu tirgotava, īp. Pāvils Bucenīks.

Frizētava, īp. Lūcija Dukovskis.

**8. Dažādas ziņas.** Bebreņu ciema tiešā tuvumā atrodas Akmeņuupe un Slobodas upe, Dingelkalna, Rupšas un Ilzu muižas ezeri un Lakstīgalas kalns. Ievēriību pelna bij. Bebreņu muižas parks. No senvietām atzīmējams Vāveriešu pilskalns.

## 85. Dunava.

Dunavas ciems atrodas Ilūkstes apriņķa Rubenes pagastā.

**1. Vispārējs apskats.** Senāk Dunava saukta par Podunaju. Dunava ir sens centrs: kāds vecs

dokuments liecina, ka šē jau 1787. g. grāfs Johans Zibergs uzcēlis koka baznīcu, kas pastāvēja līdz pat 1901. g., kad uzcelta jauna mūra baznīca. Pirms pasaules kara ap šo centru bija dzīva iedzīvotāju kustība, jo šē bija arī muižas centrs, krogs, koku zāgētava un tirgotava. Pasaules kara laikā Dunava tika galīgi nopostīta. Palika cik necik lietojamā stāvoklī vienīgi baznīca, ap kuru tad sāka veidoties jaunais Dunavas ciems. Izvedot agrārreformu, visa Dunavas muiža sadalīta jaun-saimniecībās un amatniecībās; no pēdējām vairākas ietilpst tagadējā ciemā. Pēc kara izlabota baznīca un atjaunotas citas nopostītās ēkas, starp citu arī koku zāgētava un dzirnavas, pie kurām ierīkota mēchaniska darbnīca. Par ciemu Dunavas centrs izsludināts 1933. gadā. Ciemā ir tikai 2 koloniālpreču veikali, jo uz Dunavas tirdzniecības attīstību atstāj negatīvu iespaidu tuvā (16 km) Līvānu pilsēta, kas iedzīvotājiem ērti sasniedzama.

**2. Satiksme (attālumi).** Dunavas ciems atrodas 18 km no Rubenes pag. nama un 4 km no tuvākās dzc. stacijas Jeršikas uz Rīgas—Daugavpils dzelzceļa. Autobusu satiksme ar Krāslavas staciju no Krāslavas pilsētas.

**3. Iedzīvotāji.** 1935. g. bijuši 105 iedzīvotāji, no kuriem 57 (54,29%) vīriēši un 48 (45,71%) sievietes. Pēc tautības visi iedzīvotāji ir latvieši. Pavisam ciemā dzīvo 27 atsevišķas ģimenes.

**4. Valsts, pašvaldības un sabiedriskas iestādes.** Dunavas ciemā atrodas 6-kl. pamatskola (tīr. 9), pasta palīgnodaļa, Dunavas Rom.-katoļu draudzes baznīca un šīs draudzes nams ar izrikojumu zāli un skatuvi. Ciemā atrodas arī ārsta ambulance un aptieka.

**5. Apdzīvoto vietu (māju) skaits, raksturs un labierīcības.** Ciemā atrodas 21 māja (apdzīvotā vieta), kas visas pieder latviešiem. No minētām mājām 1 (4,76%) ir ar vienu istabu (telpu), 10 (47,62%) divām, 1 (4,76%) trijām, 6 (28,57%) četrām un 3 (14,29%) sešām un vairāk istabām.

16 (76,20%) māju iedzīvotāji dzēra ūdeni ņem no akām, 1 (4,76%) no sūkņiem, 2 (9,52%) no dabiskiem ūdens baseiniem, bet 2 (9,52%) ūdeni piegādā citādā veidā.

18 (85,71%) mājās ir petrolejas lampu, bet 3 (14,29%) elektriska apgaismošana.

**6. Apdzīvoto vietu (māju) īpašnieki.** 1) Egļone Nr. 1F — īpašn. Augusts Asars; 2) Dunavas muižas j-ba 2F, resp. Dunavas Rom.-kat. draudzes māja — īp. Dunavas Rom.-kat. dr.; 3) Daugavieši 3F — īp. Krišs Bagātais; 4) Ausēji 13F (Dunavas 6kl. pamatskola) — īp. Rubenes pag. pašvald.; 5) Kaļķi 14F — īp. Ludviga Olksnas mantin.; 6) Blāzma 15F — īp. Dunavas lauksaimn. b-ba; 7) Klētnieki 16F — īp. Antons Mikanovskis; 8) Bērzone 17F — īp. Jānis Žagars; 9) Aiviekste 18F — īp. Kazimirs-Eduards Dilāns; 10) Dunavas j-ba 19F — īp. Latv. kult. veicin. b-ba; 11) Piltiece 20F — īp. Ludvigs Valpēteris; 12) Straume 21F — īp. Jūlija Auzāns; 13) Ausekļi 25F — īp. Eduards Trapsis; 14) Celnieki 95F — īp. Jāzepa Markilēviča mantin.; 15) Tautas nams — īp. Dunavas rom.-kat. dr.; 16) Dunavas-Dignājas-Dvietes raj. ambulance atrodas uz Jāņa Žagara saimniecības „Bērzone” 17F.

### 7. Tirdzniecības un rūpniecības uzņēmumi.

Koloniālpriekšu tirgotavas:  
Patērētāju b-bas „Eglone“ trg.;  
K. Bagātā trg.

Tvaika dzirnavas un mehāniskā darbnīca, īp. Augusts Asaris, tlr. 2.

Aptieka, īp. Z. Lejiņš.

8. **Dažādas ziņas.** Dunavas ciema tiešā tuvumā atrodas Daugavas un Eglones upe un Dunavas meži. Ap 3 km no ciema atrodas Jersikas senču pilskalns.

## 86. Eglaine.

**Eglaines** ciems atrodas Ilūkstes apriņķa Lašu pagastā.

1. **Vispārējs apskats.** Senāk Eglaine saukta par Jelovku. Eglaines ciems izveidojies pie dzelzceļa stacijas Eglaine. Ap 1900. g., sakarā ar šīs stacijas darbības paplašināšanos, bij. Lašu muižas īpašnieks atdalīja no muižas zemes nelielus apbūves gabalus un iznomāja tos uz 99 gadiem personām, kas pie dzc. stacijas vēlējās apmesties uz dzīvi. Sakarā ar Latvijas-Lietuvas tirdzniecības novirzīšanos uz citiem robežas centriem, Eglaines ciema paplašināšanās iet visai gausi uz priekšu. Ciemā ir gaļas tirgotava un 8 dažāda veida veikali.

2. **Satiksmes (attālumi).** Eglaines ciems atrodas 4,5 km no Lašu pag. nama un tiešā tuvumā pie dzc. stc. Eglaine (0,1 km). Eglainei ir autobusu satiksme tikai ar Daugavpili un Subatu; autobusu pietāte atrodas 0,5 km no ciema.

3. **Iedzīvotāji.** 1935. g. bijuši 511 iedzīvotāji, no kuriem 231 (45,21%) vīrieši un 280 (54,79%) sievietes. Pēc tautībām šie iedzīvotāji sadalās šādējādi: 303 (59,30%) latvieši, 162 (31,70%) lielkrievi, 25 (4,90%) žīdi, 16 (3,13%) poļi, 5 (0,98%) lietuvieši. Pavisam ciemā dzīvo 128 atsevišķas ģimenes.

4. **Valsts, pašvaldības un sabiedriskas iestādes.** Eglaines ciemā atrodas Eglaines muižnīca (tlr. 18), pasta kantoris, Lašu I pak. pamatskola (tlr. 28), vec. polic. kārtībnieks (tlr. 6), robežapsardzības apmetne (tlr. 1), ev.-lut. draudzes baznīca, bij. Lašu un mācītāja muižu centri. Ciemā atrodas arī rajona ārsta un veterinārārsta ambulance un aptieka.

5. **Apdzīvoto vietu (māju) skaits, raksturs un labiercības.** Ciemā atrodas 89 mājas (apdzīvotās vietas), no kurām 52 (58,33%) pieder latviešiem. No minētām mājām 21 (23,60%) ir ar vienu istabu (telpu), 18 (20,22%) divām, 23 (25,84%) trijām, 11 (12,36%) četrām, 6 (6,74%) piecām un 7 (7,87%) sešām un vairāk istabām; 3 (3,37%) māju telpas palikušas nenoskaidrotas.

76 (85,30%) māju iedzīvotāji dzēramo ūdeni ņem no akām, 8 (8,99%) no sūkņiem, 5 (5,62%) no dabiskiem ūdens baseiniem.

84 (94,38%) mājās ir petrolejas lampu, 4 (4,50%) elektriska apgaismošana, bet 1 (1,12%) mājas apgaismošanas līdzekļi nenoskaidroti.

6. **Apdzīvoto vietu (māju) īpašnieki.** 1) Apbūves gabals Nr. 104F — īp. Ksenija Gaidamovičs; 2) Apb. gab. — īp. Veronika Aboruns; 3) Apb. gab. 157F — īp. Kārlis Andžans; 4) Apb. gab. 62F — īp. Jāzeps Boroviks; 5) Apb. gab. 129F — īp. Antons Bakša; 6) Apb. gab. 43F īp. Antons Baltmans; 7) Apb. gab. 125F — īp. Anna Bakša; 8) Apb. gab. 145F — īp. Kārlis Gailītis; 9) Apb. gab. 107F — īp. Antons Baltmans; 10) Apb. gab. 156F un 77F — īp. Tekla Bacāns; 11) Apb. gab. 55F — īp. Averjans Cipkins; 12) Apb. gab. 23F — īp. Vincents Daudzvērdis; 13) Apb. gab. 89F — īp. Juris Drelis; 14) Apb. gab. 48F — īp. Jānis Dimperāns; 15) Apb. gab. 103F — īp. Jēkabs Dudelis; 16) Apb. gab. 106F — īp. Jāzeps Drelevskis; 17) Apb. gab. 98F — īp. Anna Dogžents; 18) Apb. gab. 112F — īp. Vilis Dudelis; 19) Apb. gab. 123F — īp. Vincents Eigims; 20) Apb. gab. 162F — īp. Michails Fedotovs; 21) Apb. gab. 40F — īp. Šmerels Gēlermans; 22) Apb. gab. 50F — īp. Ieva Grābeklis; 23) Apb. gab. 21F — īp. Kārlis Gailītis; 24) Apb. gab. 51F — īp. Jānis Grābeklis; 25) Apb. gab. 25F — īp. Vladislavs Gaidamovičs; 26) Apb. gab. 90F — īp. Aleksandrs Golovackis; 27) Apb. gab. 134F — īp. Jānis Glumāns; 28) Apb. gab. 147F — īp. Vladislavs Golmeisters; 29) Apb. gab. 111F — īp. Andrējs Gasparovičs; 30) Apb. gab. 154F — īp. Galaktions Golubevs; 31) Apb. gab. 79F — īp. Lavīze Golmeisters; 32) Apb. gab. 49F — īp. Leiba Haimovičs un Izraels Kagāns; 33) Apb. gab. 102F — īp. Jānis Jemeljanovs; 34) Apb. gab. 47F — īp. Jānis Ivans; 35) Apb. gab. 46F — īp. Meiers Jakobsons; 36) Apb. gab. — īp. Nikolajs Isakovs; 37) Apb. gab. 117F — īp. Jevdokims Isakovs; 38) Apb. gab. 13F — īp. Polikarps Isakovs; 39) Apb. gab. 113F — īp. Parfens Ivanovs; 40) Apb. gab. 32F — īp. Brenčis Kīkēns; 41) Apb. gab. 122F — īp. Pēteris Kokainis; 42) Apb. gab. 106F — īp. Mārtiņš Krievāns; 43) Apb. gab. 108F — īp. Jāzeps Kārklīņš; 44) Apb. gab. 75F — īp. Kārlis Kalvāns; 45) Apb. gab. 68F — īp. Lašu pagasta sab.; 46) Apb. gab. 72F — īp. Antons Lubgāns; 47) Apb. gab. 88F — īp. Lašu pagasta valde; 48) Apb. gab. 88F — īp. Lašu pagasta valde; 49) Apb. gab. 139F — īp. Parfens Maskalenko; 50) Apb. gab. 5F — īp. Vikentijs Mazurēvičs; 51) Apb. gab. 37F — īp. Pēteris Puida; 52) Apb. gab. 148F — īp. Antons Pučka; 53) Apb. gab. 105F — īp. Jāzeps Putnis; 54) Apb. gab. 96F — īp. Frīdrihs Rītelis; 55) Apb. gab. 42F — īp. Matvejs Ragovalskis; 56) Apb. gab. 73F — īp. Jūlija Radzēvičs; 57) Apb. gab. 70F — īp. Jānis Rubļevskis; 58) Apb. gab. 114F — īp. Krišs Zvirbulis; 59) Apb. gab. 149F — īp. Jānis Zosins; 60) Apb. gab. — īp. Jadvīga Žuromskis; 61) Apb. gab. 3F — īp. Jadvīga Stelmaks; 62) Apb. gab. 151F — īp. Grigorijs Sokolovs; 63) Apb. gab. 54F — īp. Līze Staķāns; 64) Apb. gab. 119F — īp. Artomons Sokolovs; 65) Apb. gab. 2F — īp. Pēteris Sokolovs; 66) Apb. gab. 131F — īp. Jere-mejs Sokolovs; 67) Apb. gab. 53F — īp. Irina Stankēvičs; 68) Apb. gab. 45F — īp. Jefims Stankēvičs; 69) Apb. gab. 67F — īp. Filips Semenovs; 70) Apb. gab. 57F — īp. Jevsējs Selionovs; 71) Apb. gab. — 43F — īp. Matilde Salna; 72) Apb. gab. 118F — īp. Andrējs Subatelis; 73) Apb. gab. 78F — īp. Jāzeps Mickevičs; 74) Apb. gab. 128F īp. Karps Šeršnevs; 75) Apb. gab. 87F — īp. Alberts Štāls; 76) Apb. gab. 66F

— ip. Nikifors Trofimovs; 77) Apb. gab. 43F — ip. Panfils Trofimovs — 78) Apb. gab. 95F — ip. Justins Tamans; 79) Apb. gab. 115F — ip. Isājs Trofimovs; 80) Apb. gab. 142F — ip. Sizojš Trofimovs; 81) Apb. gab. 138F — ip. Fedula Četilņikovs; 82) Apb. gab. — ip. Olga Čuikulis; 83) Apb. gab. 94F — ip. Pēteris Čunčulis; 84) Apb. gab. — ip. Anna Uļuks; 85) Apb. gab. 93F — ip. Miķelis Ulasovs; 86) Apb. gab. 55F — ip. Auguste Muižnieks; 87) Apb. gab. 109F — ip. Jānis Valainis; 88) Apb. gab. 153F — ip. Francis Valainis; 89) Apb. gab. — ip. Haritons Vorobjevs; 90) Apb. gab. 80F — ip. Kazimirs Broks; 91) Apb. gab. 101F — ip. Izots Cipkins; 92) Apb. gab. 126F — ip. Eglaines vecticīnieku draudze; 93) Apb. gab. 44F — ip. Ebrēju draudze; 94) Apb. gab. 60F — ip. Astrāta Grigorjeva mant.; 95) Apb. gab. 120F — ip. Kārlis Gailītis; 96) Apb. gab. — ip. Anna Gerts; 97) Apb. gab. 99F — ip. Antons Golmeisters; 98) Apb. gab. 27F — ip. Ilūkstes krājaizdevu s-ba „Grauds“; 99) Apb. gab. 83F — ip. Jānis Jakubovskis; 100) Apb. gab. 97F — ip. Antons Luberts; 101) Apb. gab. 121F — ip. Kārlis Gailītis; 102) Apb. gab. 161F — ip. Muītas departaments; 103) Apb. gab. 82F — ip. Ignāts Ostrovskis; 104) Apb. gab. 81F — ip. Jāzeps Mickevičs; 105) Apb. gab. 37F — ip. Jāņa Timofejeva mant.; 106) Apb. gab. 37F — ip. Artamons Selionovs; 107) Apb. gab. 74F — ip. Pēteris Šomka; 108) Apb. gab. 155F — ip. Jevlampijs Šeršņevs; 109) Apb. gab. 130F — ip. Sidors Timofejevs; 110) Apb. gab. 63F — ip. Korps Čuikins; 111) Apb. gab. 53F — ip. Veronika Udris.

### 7. Tirdzniecības un rūpniecības uzņēmumi.

Bufete dzc. stc., nomn. Ieva Gereiss.

Pārtikas preču tirgotavas:

Vicenta Daudzvārda trg. Pasta - 23;

Līzes Bisnevas trg. Pasta - 39.

Koloniālpreču tirgotavas:

Maļas Haimovičs trg. Pasta - 17, tlr. 12;

Cillas Jēkabsons trg. Pasta - 13;

Teklas Bacāns trg. Pasta - 15.

Gaļas tirgotava Pasta - 23, ip. Marija Kerubins.

Vīna un degvīna tirgotava Pasta - 5, ip. Fridrihs Rītelis.

Letas laikrakstu kiosks dzc. stc., ip. valsts.

Latola punkts, ip. A/S. „Apekol“, tlr. 17.

Frizētava Pasta - 11, ip. Alvīne Blūmanis.

Aptieka Pasta - 17, ip. Ābrams Falkins.

8. Dažādas ziņas. Eglaines tuvumā tek Lašu un Eglaines upe; netālu no ciema sākas valsts mežs. No senvietām ievēriību pelna Lašu pilskalns ar pils drupām un bij. muižnieku kapenes. Tūristu apmetne Baltmuižā (tlr. 13).

## 87. Kaplava.

Kaplavas ciems atrodas Ilūkstes apriņķa Kaplavas pagastā.

1. **Vispārējs apskats.** Kaplavas ciema atīstības vēsture meklējama laikmetā pirms pasau-

les kara, kad šē atradies Kaplavas pag. nams un pie baznīcas draudzes skola. Tagad, pēc pag. nama pārvietošanas uz citu centru, Kaplavas ciema apbūvēšanās palikusi gausāka. Ciemā ir 2 malkas un 2 dažādu preču tirgotavas.

2. **Satiksme** (attālumi). Kaplavas ciems atrodas 13 km no Kaplavas pag. nama un 7 km no dzc. stc. Silava uz Daugavpils-Indras dzelzceļa. Autobusu satiksmes nav.

3. **Iedzīvotāji.** 1935. g. bijuši 155 iedzīvotāji, no kuriem 81 (52,26%) vīrieši un 74 (47,74%) sievietes. Pēc tautībām šie iedzīvotāji sadalās šādējādi: 96 (61,94%) latvieši, 49 (31,61%) baltkrievi un 10 (6,45%) žīdi. Pavisam ciemā dzīvo 42 atsevišķas ģimenes.

4. **Valsts, pašvaldības un sabiedriskas iestādes.** Kaplavas ciema tuvumā atrodas 6-kl. pamatskola (1 km) un pašā ciemā — pareizticīgo draudzes baznīca.

5. **Apdzīvoto vietu (māju) skaits, raksturs un labiercības.** Ciemā atrodas 33 mājas (apdzīvotās vietas), no kurām 16 (48,40%) pieder latviešiem. No minētām mājām 12 (36,37%) ir ar vienu istabu (telpu), 6 (18,18%) divām, 9 (27,27%) trijām, 5 (15,15%) četrām un 1 (3,03%) piecām istabām.

15 (45,45%) māju iedzīvotāji dzeramo ūdeni ņem no akām, 16 (48,45%) no dabiskiem ūdens baseiniem, bet 2 (6,06%) ūdeni piegādā citādā veidā.

Visās 33 mājās ir petrolejas lampu apgaismošana.

6. **Apdzīvoto vietu (māju) īpašnieki.** 1) Kaplavas ciems Nr. 3F — ip. Vladislavs Černomorodo; 2) Kaplavas c. 4F — ip. Ant. Ludvigs un Bonifac. Ražinskis; 3) Kaplavas c. 5F — ip. Marija Lazdāns; 4) Kaplavas c. 6F — ip. Hava Munics; 5) Kaplavas c. 7F — ip. Stanislavs Lebedjoks; 6) Kaplavas c. 8F — ip. Nochums Munics; 7) Kaplavas c. 9F — ip. Mārtiņš Kalvāns; 8) Kaplavas c. 10F — ip. Hava Munics; 9) Kaplavas c. 13F Fa — ip. Minna Prauliņš; 10) Kaplavas c. 14F — ip. Ieva Ančevskis; 11) Kaplavas c. 15F, 17F — ip. Rozālija Lebedjoks; 12) Kaplavas c. 16F — ip. Antons Ljachs; 13) Kaplavas c. 18F — ip. Juljans Leončiks; 14) Kaplavas c. 19F — ip. Filips Belaškovs; 15) Kaplavas c. 20F — ip. Vikentijs Mikutis; 16) Kaplavas c. 21F — ip. Nikolajs Kūtiņš; 17) Kaplavas c. 22F — ip. Jāzeps Kalniņš; 18) Kaplavas c. 25F — ip. Pēteris Sviļuks; 19) Kaplavas c. 24F — ip. Andrējs Vojeckis; 20) Kaplavas c. 26F — ip. Benjamiņš Zakss; 21) Kaplavas c. 27F — ip. Aleksandrs Sviļuks; 22) Kaplavas c. 28F — ip. Juljans Parvaņickis; 23) Kaplavas c. 29F — ip. Konstantīns Plociņš; 24) Kaplavas c. 33F — ip. Jāzeps Lebedjoks; 25) Kaplavas c. 34F — ip. Mendelis Zakss; 26) Kaplavas c. 36F — ip. Aleksandrs Blažēvičs; 27) Kaplavas c. 39F, 56F — ip. Zāmuels Munics; 28) Kaplavas c. 41F — ip. Miķelis Spalvis; 29) Kaplavas c. 42F — ip. Kaplavas pareizticīgo draudze; 30) Kaplavas c. 44F — ip. Marija Sosnovskis; 31) Kaplavas c. 48F — ip. Ādams Stumbris; 32) Kaplavas c. 54 — ip. Pēteris Mikutis; 33) Kaplavas c. 1F — ip. Jāzeps Zemecs; 34) Kaplavas c. 2F — ip. Pēteris Lukjanskis; 35) Kaplavas c. 12F — ip.

Laukstrādn. arod-bas Kaplavas nod.; 36) Kaplavas c. 23F — ip. Jāzeps Zemecs; 37) Kaplavas c. 30F — ip. Ģeņa, Bela un Salamans Muriņi; 38) Kaplavas c. 35F — ip. Miķelis Muniņš; 39) Kaplavas c. 37F — ip. Miķelis Muniņš; 40) Kaplavas c. 38F — ip. Vasilis Šalkovskis; 41) Kaplavas c. 40F — ip. Ieva Sinkēvičs; 42) Kaplavas c. 43F — ip. Rīva-Cīpa Kagāns; 43) Kaplavas c. 45F, 46F, 11F — ip. Mežu dep. Krāslavas virsmežn.; 44) Kaplavas c. 47F — ip. Vladimirs Sasnovskis; 45) Kaplavas c. 49F — ip. Vladimirs Šalkovskis; 46) Kaplavas c. 55F — ip. Leons Sams.

#### 7. Tirdzniecības un rūpniecības iestādes.

Koloniālpriču tirgotava, ip. P. Barons, tlr. Lielborne 3.

Sīku priču tirgotava, ip. R. Muniņš, tlr. Lielborne 2.

Malkas tirgotavas:

Michaila Munica trg., tlr. Lielborne 6;  
Dabas Zakss trg.

8. **Dažādas ziņas.** Kaplavas ciema tuvumā tek Daugava. 2 km no ciema atrodas pilskalns (pie Liekuļu mājām).

## 88. Priedaine.

**Priedaines** ciems atrodas Ilūkstes apriņķa Kaplavas pagastā.

1. **Vispārējs apskats.** Senāk Priedaines ciems saukts par Pristaņu. Ciema izveidošanās šē sākusies jau pirms 100 gadiem, kad bij. Kaplavas muižas īpašnieks sācis iznomāt nelielus zemes gabaliņus apbūvei uz krāšņā Daugavas krasta. Tagad Priedaine pārvērtusies par Krāslavas pilsētas vasarnīcu rajonu un strauji apbūvējas. Ciema attīstību veicinājuši arī Kaplavas pag. nama pārcelšana uz šejieni. Priedainē ir 2 sīkpreču tirgotavas.

2. **Satiksmē** (attālumi). Priedaines ciems atrodas 4 km no dzc. stacijas Krāslava. Autobusu satiksmē ar Krāslavas staciju no Krāslavas pilsētas.

3. **Iedzīvotāji.** 1935. g. bijuši 239 iedzīvotāji, no kuriem 107 (44,77%) vīrieši un 132 (55,23%) sievietes. Pēc tautībām šie iedzīvotāji sadalās šādi: 134 (56,07%) latvieši, 75 (31,38%) baltkrievi, 15 (6,28%) poļi, 9 (3,76%) žīdi un 6 (2,51%) lielkrievi. Pavisam ciemā dzīvo 74 atsevišķas ģimenes.

4. **Valsts, pašvaldības un sabiedriskas iestādes.** Priedaines ciemā atrodas Kaplavas pag. valde (tlr. Krāslava 14), vec. polic. kārtībnieks (tlr. Krāslava 31), pamatskola, Krāslavas virsmežniecības mežniecība.

5. **Apdzīvoto vietu (māju) skaits, raksturs un labierīcības.** Ciemā atrodas 61 māja (apdzīvotā vieta), no kurām 31 (50,82%) pieder latviešiem. No minētām mājām 10 (16,39%) ir ar vienu istabu (telpu), 23 (37,71%) divām, 16 (26,23%) trijām, 10 (16,39%) četrām un 2 (3,28%) sešām un vairāk istabām.

48 (78,00%) māju iedzīvotāji dzēramo ūdeni ņem no akām, 12 (19,67%) no dabiskiem ūdens baseiniem, bet 1 (1,64%) ūdeni piegādā citādā veidā.

Visās mājās ir petrolejas lampu apgaismošana.

6. **Apdzīvoto vietu (māju) īpašnieki.** 1) Priedaines ciems Nr. 3F — īpašn. Paulīne Sadovičs; 2) Priedaines c. 4F — ip. Jānis Āboliņš; 3) Priedaines c. 5F — ip. Josefīne Lebedjoks; 4) Priedaines c. 9F — ip. Leontīne Salenietis; 5) Priedaines c. 12F — ip. Marcianna Čiževskis; 6) Priedaines c. 14F — ip. Jefims un Tatjana Baševi; 7) Priedaines c. 17F — ip. Pāvils Čiževskis; 8) Priedaines c. 18F — ip. Jāņa Lūša mantin.; 9) Priedaines c. 21F — ip. Rozālija Čiževskis; 10) Priedaines c. 24F — ip. Silvestrs Livča; 11) Priedaines c. 25F — ip. Antons Sadovičs un Anna Ančevskis; 12) Priedaines c. 26F — ip. Ādams Čiževskis; 13) Priedaines c. 30F — ip. Antons Teofils, Viktorija Nežberts, Anna Cimachovičs un Jadviga Neijs; 14) Priedaines c. 38F — ip. Marija Čiževskis un Leonora Polubinskis; 15) Priedaines c. 39F — ip. Vikentija Orupa mantin.; 16) Priedaines c. 41F — ip. Emīlija Stašonoks; 17) Priedaines c. 42F — ip. Miķelis un Leonora Šemelis; 18) Priedaines c. 43F — ip. Rozālija Stankēvičs, Helēne Orups un Stefānija Patēvičs; 19) Priedaines c. 45F — ip. Nikolajs Mizņiks; 20) Priedaines c. 46F — ip. Ieva Mizņiks un Marija Bonders; 21) Priedaines c. 53F — ip. Pāvils Čimachovičs; 22) Priedaines c. 54F — ip. Anna Čimachovičs; 23) Priedaines c. 56F — ip. Magdalena Slavinskis, Helēna Beinarovičs un Ludviga Krops; 24) Priedaines c. 58F — ip. Ludviga Polubinskis, Marija Čiževskis un Leonora Polubinskis; 25) Priedaines c. 70F — ip. Dominiks Leitāns; 26) Priedaines c. 71F — ip. Jānis Šuša; 27) Priedaines c. 72F — ip. Antons Bogdans; 28) Priedaines c. 73F — ip. Paulis Artemjevs; 29) Priedaines c. 74F — ip. Jānis Artemjevs; 30) Priedaines c. 75F — ip. Staņislavs Grebža; 31) Priedaines c. 76F — ip. Olga Kaņepīts; 32) Priedaines c. 77F — ip. Konstantīns Zalans; 33) Priedaines c. 78F — ip. Pēteris Utināns; 34) Priedaines c. 79F — ip. Antons Bojars; 35) Priedaines c. 80F — ip. Leons Tīmanis; 36) Priedaines c. 87F — ip. Jānis Čiževskis; 37) Priedaines c. 88F — ip. Marcianna Čiževskis; 38) Priedaines c. 89F — ip. Jānis Vusovskis; 39) Priedaines c. 91F — ip. Eduards Galvāns; 40) Priedaines c. 92F — ip. Jānis Roze; 41) Priedaines c. 94F — ip. Jāzeps Gaikēvičs; 42) Priedaines c. 95F — ip. Ādolis Pildegovičs; 43) Priedaines c. 98F — ip. Hermanis Šmits; 44) Priedaines c. 99F — ip. Aleksandrs Dunke; 45) Priedaines c. 101F — ip. Anna Cimachovičs; 46) Priedaines c. 102F — ip. Pēteris Veperis; 47) Priedaines c. 103F — ip. Emma Grigālis; 48) Priedaines c. 104F — ip. Jānis Bērziņš; 49) Priedaines c. 105F — ip. Hermanis Bauģis; 50) Priedaines c. 106F — ip. Francis Novojenko; 51) Priedaines c. 107F — ip. Harijs Pfeits; 52) Priedaines c. 108F — ip. Jānis Jušinskis; 53) Priedaines c. 109 — ip. Emma Grigālis; 54) Priedaines c. 110F — ip. Emma Novoselovs; 55) Priedaines c. 111F — ip. Olimpiāde Bergmanis; 56) Priedaines c. 112F — ip. Paulis Elsts; 57) Priedaines c. 113F — ip. Jānis Jušinskis; 58) Priedaines c. 119F — ip. Jūlijs

Dunke; 59) Priedaines c. 120F — īp. Kārlis Eglītis; 60) Priedaines c. 122F — īp. Pēteris Baševs un Porfirijs Michailovs; 61) Priedaines c. 123F — īp. Donāts Rožinskis; 62) Priedaines c. 127F — īp. Antons Orups; 63) Priedaines c. 134F — īp. Ignāts Konopadskis; 64) Priedaines c. 137F — īp. Anna Jakubaņecs; 65) Priedaines c. 140F — īp. Afanāsijs Grigorjevs; 66) Priedaines c. 90F — īp. Ringolds Menģelis; 67) Priedaines c. 93F — īp. Jēkabs Blija; 68) Priedaines c. 96F — īp. Ādolfs Pildegovičs; 69) Priedaines c. 97F — īp. Ādolfs Pildegovičs; 70) Priedaines c. 121F — īp. Eduards Sotcijs; 71) Priedaines c. 124F — īp. Jānis Lepiņš; 72) Priedaines c. 125F — īp. Kārlis Lediņš; 73) Priedaines c. 126F — īp. Jadvīga Neijs; 74) Priedaines c. 128F — īp. Boruchs Padva; 75) Priedaines c. 130F — īp. Anna Pildegovičs; 76) Priedaines c. 131F — īp. Alberts Švaļo; 77) Priedaines c. 132F — īp. Marija Stobelis; 78) Priedaines c. 133F — īp. Lukass Ozoliņš; 79) Priedaines c. 135F — īp. Augusts Ratfelders; 80) Priedaines c. 136F — īp. Alfrēds Krūmāns; 81) Priedaines c. 138F — īp. Vladislavs Dovners (arī Dauners); 82) Priedaines c. 139F — īp. Antons Stupāns; 83) Priedaines c. 141F — īp. Antons Lazdāns; 84) Priedaines c. 142F — īp. Alberts Zvirbulis; 85) Priedaines c. 143F — īp. Hermanis Savičs; 86) Priedaines c. 144F — īp. Donāts Novojenko; 87) Priedaines c. 145F — īp. Pēteris Rasmanis; 88) Priedaines c. 146F — īp. Jefimija Mironis un Aleksandra Krupeņins; 89) Priedaines c. 147F — īp. Johans-Pēteris Kists; 90) Priedaines c. 149F — īp. Ilins Vilums; 91) Priedaines c. 150F — īp. Edgars Einbergs; 92) Priedaines c. 151F — īp. Jāzeps Binders; 93) Priedaines c. 152F — īp. Jāzeps Bricis; 94) Priedaines c. 153F — īp. Konstantīns Znutāns; 95) īp. Jānis Cinovskis; 96) Konstantīns Hotulevs; 97) Kārlis Klatsons; 98) Roberts Tiltiņš; 99) Jūlijs Verners; 100) Arvīds Znatnajs; 101) Aleksandrs Boivīds; 102) Kārlis Barons; 103) Ādams Freijs; 104) Jānis Germanis; 105) Augusts Kārklīņš; 106) Matīss Priedkalns; 107) Jānis Petrovskis; 108) Pēteris Osis; 109) Krišs Kņope; 110) Josifs Dinevičs; 111) Roberts Eislers; 112) Arvīds Brukša.

### 7. Tirdzniecības un rūpniecības uzņēmumi.

Pārtikas preču tirgotavas:

Jakoba Bēra trg.;  
Annas Cimachovics trg.

8. **Dažādas ziņas.** Priedaines ciems atrodas uz krāšņā Daugavas krasta.

## 89. Rubene.

**Rubenes** ciems atrodas Ilūkstes apriņķa Rubenes pagastā.

1. **Vispārējs apskats.** Senāk Rubenes ciems saukts par Rubeņiem. Kāds vecs dokuments liecinā, ka še jau 1759. g. ģenerālis Johans Zībergs uzcēlis koka baznīcu, ap kuŗu sācis veidoties ciems. Šī baznīca pastāvējusi līdz 1893. g., kad uzcelta mūra baznīca. Pirms pasaules kara Rubenes ciems bija dzīvs centrs, kuŗā bez baznīcas un muižas centra atradās arī pagastnams, skola, krogs un 1 veikals. Pēc kara 1920. g. še

atvērta pasta kantoris, bet 1923. g. ierīkots tautas nams bij. muižas rijās, kuŗas uz agrārlūkuma pamata piešķirtas Rubenes izglītības b-bai „Gaisma”. 1929. g. atvērta pienotava. Rubenes bij. muiža sadalīta jaunsaimniecībās, atstājot tās bij. īpašniekam grāfam Staņislavam Plater-Zībergam viņa neatsavināmo daļu, bet viņš to jau 1928. g. pārdevis tālāk. Uz pagasta padomes ierosinājuma Rubenes centrs 1933. g. pieskaitīts biezi apdzīvotām vietām.

2. **Satiksmē** (attālumi). Rubenes pag. nams atrodas pašā Rubenes ciemā, bet tuvākā dzc. stacija Geidāni uz Jēkabpils—Aknistes dzc. — 10 km. Ciems var izlietot autobusu satiksmi ar Daugavpils pilsētu; autobusu līnijas Daugavpils—Akniste pietātnē atrodas 4 km no ciema.

3. **Iedzīvotāji.** 1935. g. bijuši 218 iedzīvotāji, no kuriem 91 (41,74%) vīrieši un 127 (58,26%) sievietes. Pēc tautībām šie iedzīvotāji sadalās šādējādi: 200 (91,74%) latvieši, 12 (5,50%) žīdi, 4 (1,84%) poļi, 1 (0,46%) lielkrievs un 1 (0,46%) lietuvietis. Pavisam ciemā dzīvo 54 atsevišķas ģimenes.

4. **Valsts, pašvaldības un sabiedriskas iestādes.** Rubenes ciemā atrodas Rubenes pag. valde (tlr. Rubeņi 4), pasta-tēlegr. kantoris (tlr. Rubeņi 26), pamatskola, Rom.-katoļu draudzes baznīca un izglītības b-bas Gaisma nams ar izrikojumu zāli un skatuvi. Ciemā atrodas arī Rubenes-Asares raj. ārstā ambulance un aptieka (tlr. Rubeņi 33).

5. **Apdzīvoto vietu (māju) skaits, raksturs un labierīcības.** Ciemā atrodas 38 mājas (apdzīvotās vietas), no kuŗām 35 (92,11%) pieder latviešiem. No minētām mājām 6 (15,79%) ir ar vienu istabu (telpu), 15 (39,47%) divām, 9 (23,68%) trijām, 5 (13,16%) četrām un 3 (7,89%) sešām un vairāk istabām.

35 (92,11%) māju iedzīvotāji dzēramo ūdeni ņem no akām, 1 (2,63%) no sūkņiem, bet 2 (5,26%) ūdeni piegādā citādā veidā.

Visās mājās ir petrolejas lampu apgaismošana.

6. **Apdzīvoto vietu (māju) īpašnieki.** 1) No Rubenes pag. pašvald. zemes Nr. 17F, Fa, Fb atdalāmie apbūves gabali — īpašn. Rubenes pag. pašvald.; 2) Pagastnams — īp. Rubenes pag. pašvald.; 3) Krejošanas punkts — īp. Rubenes pag. pašvald.; 4) Rubenes 6-kl. pamatskola — īp. Rubenes pag. pašvald.; 5) Veikals „Vārpa” — īp. Rubenes pag. pašvald.; 6) Rubenes-Asares raj. ambulance — īp. Rubenes pag. pašvald.; 7) Patversme Nr. 23F (nespējn. nams) — īp. Rubenes pag. pašvald.; 8) Pasta un tēlegr. kantoris 58F — īp. Pasta un tēlegr. dep.—ts; 9) Rubeņu Rom.-kat. dr. māja un baznīca 90F — īp. Rubeņu Rom.-kat. draudze; 10) Meiera Fleišmaņa veik. — īp. Roza Fleišmans; 11) Gevrāni Nr. 62, mazmāja — īp. Andrēja Bogdanova mantin.; 12) Aptieka — īp. Ida Lutcs; 13) Lutca māja hip. 7244 — īp. Ida Lutcs; 14) „Rubene”, hip. 4066 — īp. Ābrams-Elka un Leiba-Nachmans Feldhūni; 15) „Bodes gabals”, Lit. ET — īp. Roza Fleišmans; 16) „Tirumi”, Lit. C — īp. Enoks Feldhūns; 17) „Gaisma” Nr. 57F — īp. Izglīt. b-ba „Gaisma”; 18) ūdenszīrnavas „Grūbas” 72F — īp. Oskars Drulle; 19) Lakstīgalas 64F — īp. Marta Velkers; 20) Romulāni 65F — īp. Jāzeps Kozuliņš; 21) Ozoli 66F — īp.

Jānis Kārklīņš; 22) Zvirgzdiņi 67F — īp. Kārlis Adumāns; 23) Strautiņi 68F — īp. Pēters Krimeļis; 24) Pilādži 69F — īp. Donats Marāns; 25) Laimiņi 70F — īp. Andrējs Drelevskis; 26) Dārziņi 71F — īp. Kazimīrs Drelle; 27) Priednieki 10F — īp. Jāzeps Klavinskis; 28) Upenieki 11F — īp. Augusts Marāns; 29) Kapu zeme (sargam) 15F — īp. Rubenes Rom.-kat. dr. baznīca; 30) Egļiši 18F — īp. Antons Lāčplēsis; 31) Egļiši 18F — īp. Antons Lāčplēsis; 32) Kapari 19F — īp. Vladislavs Veršbovičs; 33) Patrioti 20F — īp. Jānis Koškins; 34) Druvēni 21F — īp. Donats Daģis; 35) Pudāni Nr. 64 — īp. Juris Ukans; 36) Pudāni 65 — īp. Ādams Jankovskis; 37) Pudāni 66 — īp. Jāzeps un Magdalēna Biernāni; 38) Pudāni 67 — īp. Andrējs Kozuliņš; 39) Pudāni 68 — īp. Jānis Ruļuks; 40) Pudāni 69 — īp. Sīmaņa Sējāna mantin.; 41) Pudāni 70 — īp. Jāņa Pudāna mantin.; 42) Pudāni 71 — īp. Andrējs Korsietis.

#### 7. Tirdzniecības un rūpniecības uzņēmumi.

Pārtikas preču tirgotava, īp. Pāter. b-ba „Vārpa“, tlr. 7.

Manufakt. un galanterijas preču tirgotava, īp. Meijers Fleišmanis, tlr. 23.

Radio un elektrības piederumu tirgotava, īp. Valsts elektrotehniskā fabrika.

Kokzāģētava, īp. J. Koškins.

Ūdens dzirnavas, īp. O. Drulle.

Aptieka, īp. Heine Hiršhorns, tlr. 33.

8. **Dažādas ziņas.** Rubenes ciema tiešā tuvumā tek Rubenes dzirnavu un Rubenes upītes.

Tūristu apmetne atrodas Rubenes pag. Dronku Nr. 29 mājās, caur Rubeniem; tūrisma aģents Pēteris Baltmanis — turpat.

## 90. Silene.

**Silenes** ciems atrodas Ilūkstes apriņķa Silenes pagastā.

1. **Vispārējs apskats.** Senāk Silene saukta par Borovku. Jau pagājušā gadu simteņa vidū šie atradies dzīvs kustības centrs. Silenes ciems atradās Braslavas (pilsēta Polijā) — Daugavpils lielceļa malā, pa kuŗu norisīnājusies ļoti dzīva satiksme. Un tā kā Silenes ciems atrodas gandrīz vienādā attālumā no abiem lielceļa gala punktiem, tad tas izvērties par ceļinieku atpūtas vietu un strauji apbūvējies. Tagad Silene zaudējusi savu agrāko nozīmi, jo lielākā daļa satiksmes pārvietojusies uz dzelzceļiem. Silenes ciemā ir ūdens dzirnavas, 4 gaļas tirgotavas, žīdu pirts un 18 dažāda veida veikali.

2. **Satiksme** (attālumi). Tuvākā dzelzceļa stacija Daugavpils — 26 km. Ciemam ir autobusu satiksme ar Daugavpils pilsētu.

3. **Iedzīvotāji.** 1935. g. bijuši 1022 iedzīvotāji, no kuŗiem 444 (43,44%) vīrieši un 578 (56,56%) sievietes. Pēc tautībām šie iedzīvotāji sadalās šādējādi: 586 (57,34%) latvieši, 194 (18,98%) liekrievi, 189 (18,40%) žīdi, 30 (2,94%) baltkrievi, 6

(0,59%) vācieši, 4 (0,39%) poļi, 3 (0,29%) lietuvieši un 10 (0,98%) pārējo tautību iedzīvotāji. Pavisam ciemā dzīvo 260 atsevišķas ģimenes.

4. **Valsts, pašvaldības un sabiedriskas iestādes.** Silenes ciemā atrodas Silenes pag. valde (tlr. 3), vec. policijas kārtībnieks (tlr. 9), pasta-tēlegrafa kantoris (tlr. 18), 6-kl. pamatskola (tlr. 2), pareizticīgo un Rom.-katolu draudzes baznīcas. Ciemā ir arī rajona ārsta ambulance, vecmāte un aptieka (tlr. 30).

5. **Apdzīvoto vietu (māju) skaits, raksturs un labiercības.** Ciemā atrodas 188 mājas (apdzīvotās vietas), no kuŗām 85 (45,22%) pieder latviešiem. No minētām mājām 80 (42,56%) ir ar vienu istabu (telpu), 45 (23,94%) divām, 28 (14,89%) trijām, 20 (10,64%) četrām, 6 (3,19%) piecām un 8 (4,25%) sešām un vairāk istabām; 1 (0,53%) mājas telpas nav noskaidrotas.

160 (85,11%) māju iedzīvotāji dzeramo ūdeni ņem no akām, 15 (7,98%) no dabiskiem ūdens baseiniem, 11 (5,85%) ūdeni piegādā citādā veidā, bet 2 (1,06%) mājās ir ūdens vads.


Visās 188 mājās ir petrolejas lampu apgaismošana.

6. **Apdzīvoto vietu (māju) īpašnieki.** 1) Brīvības ielā Nr. 1 — īp. Juris Gubanovs; 2) Brīvības-2 — īp. Ananijs Krasilņikovs; 3) Brīvības-3 — īp. Juris Gubanovs; 4) Brīvības-5 — īp. Tekla Lisičkins; 5) Brīvības-6 — īp. Teodors Lazučonoks; 6) Brīvības-7 — īp. Kristīne Astašonoks; 7) Brīvības-8 — īp. Pēteris Šuljevs; 8) Brīvības-9 — īp. Jānis Ivanovs; 9) Brīvības-10 — īp. Lifantijs un Vasilis Ribakovi; 10) Brīvības-11 — īp. Astafejs Neviedomskis; 11) Brīvības-12 — īp. Dementijs Kosenko; 12) Brīvības-13 — īp. Miķelis Bajāriņš; 13) Brīvības-14 — īp. Stepana Dudarenko mant.; 14) Brīvības-15 — īp. Jēkabs Bogačovs; 15) Brīvības-16 — īp. Natālija Dudels; 16) Brīvības-17 — īp. Ādolf Prochovskis; 17) Brīvības-18 — īp. Antips Bojārovs; 18) Brīvības-19 — īp. Ananijs Krasilņikovs; 19) Brīvības-20 — īp. Markets Krasilņikovs; 20) Brīvības-21 — īp. Fevronija Andrējevs; 21) Brīvības-22 — īp. Nikolajs Piščiks; 22) Brīvības-24 — īp. Miķelis Krasilņikovs; 23) Brīvības-25 — īp. Mendels Šlosbergs; 24) Brīvības-26 — īp. Makars Neviedomskis; 25) Brīvības-27 — īp. Nachums Šlosbergs; 26) Brīvības-28 — īp. Otilija Polencs; 27) Brīvības-30 — īp. Leiba Leibovičs; 26) Brīvības-31 — īp. Jānis Korzans; 29) Brīvības-32 — īp. Eiženija Pironis-Fironis; 30) Brīvības-33 — īp. Pāvels Stefanovičs; 31) Brīvības-34 — īp. Staņislavs Krops; 32) Brīvības-35 — īp. Roberta Jansona mant.; 33) Brīvības-36 — īp. Ignatijs Minkēvičs; 34) Brīvības-37 — īp. Boruchs Leibovičs; 35) Brīvības-38 — īp. Roberta Jansona mant.; 36) Brīvības-39 — īp. Darija Signējevs; 37) Brīvības-40 — īp. Dveira Pinchusovičs, Lesa Racs un Sora Zelcbergs; 38) Brīvības-41 — īp. Antons Zemecs; 39) Brīvības-43 — īp. Calels Lēvins un Ābrams Pinchusovičs; 40) Brīvības-45 — īp. Lifantijs un Vasilis Ribakovs; 41) Brīvības-46 — īp. Blume Roizins; 42) Brīvības-47 — īp. Dveira Kočerginskis un Movša Ceitlīņš; 43) Brīvības-48 — īp. Faivišs Jams; 44) Brīvības-49 — īp. Blume Pancs; 45) Brīvības-50 — īp. Jankelis Sandlers; 46) Brīvības-51 — īp.





Baznīcas svētki Aglonā.



Latgales lielceļš.



Zvejnieku māja Nīcā.

VEIŠIS ARHĪVS.  
J. M. \_\_\_\_\_



Jūras krasts pie Pāvilostas.



Gercigs Vairons; 47) Brīvības-53 — ip. Foka Pankovs; 48) Brīvības-54 — ip. Muncis Simsimbers; 49) Brīvības-55 — ip. Foka Pankovs; 50) Brīvības-56 — ip. Gdalijs Ellerins; 51) Brīvības-57 — ip. Sīmanis Gandlers; 52) Brīvības-58 — ip. Sora Trupins; 53) Brīvības-59 — ip. Jefrosinija Gorkins; 54) Brīvības-60 — ip. Pere Šlupers; 55) Brīvības-61 — ip. Jānis Gorkins; 56) Brīvības-62 — ip. Haims Zubovičs; 57) Brīvības-63 — ip. Anisims Potalujevs; 58) Brīvības-64 — ip. Ruvins Bīrmanis; 59) Brīvības-65 — ip. Jankelis Zilbergs; 60) Brīvības-67 — ip. Berta Gorons; 61) Brīvības-69 — ip. Nachama Šneiders; 62) Brīvības-71 — ip. Zālmans Rics; 63) Brīvības-73 — ip. Silēnes Rom.-Kat. draudze; 64) Brīvības-75 — ip. Stepans Vavilovs; 65) Brīvības-77 — ip. Breina Šmuškovics; 66) Brīvības-79 — ip. Antons Tomarevičs; 67) Brīvības-81 — ip. Judīte Pance; 68) Brīvības-83 — ip. Braine Šmuškovics; 69) Brīvības-85 — ip. Judelis Šlosbergs; 70) Kr. Barona ielā Nr. 3 — ip. Movša Marons; 71) Kr. Barona-4 — ip. Silēnes ebr. draudze; 72) Kr. Barona-5 — ip. Arons Fleišmanis; 73) Kr. Barona-6 — ip. Stepans Šarlovskis; 74) Kr. Barona-7 — ip. Antons Grauze; 75) Kr. Barona-8 — ip. Daniels un Isaijs Ranše; 76) Kr. Barona-9 — ip. Ziska Šmuškovičs; 77) Kr. Barona-10 — ip. Olga Drozdovskis; 78) Kr. Barona-11 — ip. Beirochs Frosts; 79) Kr. Barona-13 — ip. Aleksandrs Kīruks; 80) Kr. Barona-14 — ip. Vatrōns Gercigs; 81) Kr. Barona-15 — ip. Anna Valentiks; 82) Kr. Barona-16 — ip. Archips Koļesņikovs; 83) Kr. Barona-18 — ip. Jāzeps Pučka; 84) Kr. Barona-19 — ip. Averjans Volovs; 85) Kr. Barona-20 — ip. Uljana Radionovs; 86) Kr. Barona-21 — ip. Genoveva Lebedis; 87) Kr. Barona-22 — ip. Mitrofans Radionovs; 88) Kr. Barona-23 — ip. Jāzeps Lonskis; 89) Kr. Barona-24 — ip. Nikīta Čujakovs; 90) Kr. Barona-25 — ip. Miķelis Pučka; 91) Kr. Barona-26 — ip. Kapitalina Bogomolņikovs; 92) Kr. Barona-27 — ip. Jānis Radionovs; 93) Kr. Barona-28 — ip. Varvāra Neviedomskis; 94) Kr. Barona-29 — ip. Jānis Michailovs; 95) Kr. Barona-30 — ip. Bronislava Subatjaļovs; 96) Kr. Barona-36 — ip. Marfa Vorobjovs; 97) Kr. Barona-33 — ip. Adelaide Anders; 98) Kr. Barona-35 — ip. Anela Zacharēvičs; 99) Kr. Barona-37 — ip. Anna Rudzītis; 100) „Kaijas“ Kr. Barona-38 — ip. Adela Karaļuns; 101) Kr. Barona-40 — ip. Emeljans Vavilovs; 102) Kr. Barona-41 — ip. Kristīne Pučka; 103) Kr. Barona-42 — ip. Lāzars Krasilņikovs; 104) Kr. Barona-43 — ip. Jānis Dome; 105) Kr. Barona-47 — ip. Mežu depart. Smīlkšu mžs. m.; 106) Kr. Barona-48 — ip. Geronims Golubeckis; 107) Kr. Barona-50 — ip. Aleksandrs Krops; 108) Baznīcas ielā Nr. 4 — ip. Aleksandrs Vīcups; 109) Baznīcas-5 — ip. Rom.-Kat. draudze; 110) Baznīcas-6 — ip. Antons Grauze; 111) Pasta ielā Nr. 3 — ip. Jankelis Pance; 112) Pasta-5 — ip. Jevsējs Pincovs; 113) Pasta-6 — ip. Silēnes pag. pašvaldība (Ugunsdzēsēju depo); 114) Pasta-7 — ip. Dementijs Volosovs; 115) Pasta-8 — ip. Silēnes pag. pašvald. pag. nams un pasta kant.; 116) Pasta-9 — ip. Silēnes pag. pašvald.; 117) Pasta-10 — ip. Ševels un Movša Bīrmanis; 118) Pasta-11 — ip. Staņislavs Druss; 119) Pasta-12 — ip. Staņislavs Šavels; 120) Pasta-13 — ip. Aleksandrs Juzefovičs; 121) Pasta-14 — ip.

Pasta-tēlegr. depart.; 122) Pasta-15 — ip. Aleksandrs Juzefovičs; 123) Pasta-17 ip. Kristaps Romanovskis; 124) Pasta-19 — ip. Zelma Zēmečs; 125) Likā ielā Nr. 1 — ip. Tekla Čerņišovs; 126) Isā ielā Nr. 1 — ip. Kirils Radionovs; 127) Isā-2 — ip. Olga Sucharevskis; 128) Avotu ielā Nr. 1 — ip. Sergējs Gubānovs; 129) Kalpaka ielā Nr. 3 — ip. Jānis Mužikjans; 130) Ezera ielā Nr. 2 — ip. Kristaps Bulšs; 131) Parka ielā Nr. 4 — ip. Staņislavs Kromers; 132) Parka-6 — ip. Antons Kozlovskis; 133) Parka-9 — ip. Polikarps Ņikitins; 134) Parka-12 — ip. Zachars Krasovskis; 135) Parka-13 — ip. Jānis Krasovskis; 136) Jaunā ielā Nr. 3 — ip. Antons Timofējovs; 137) Jaunā-4 — ip. Veronika un Aleksandrs Komarovskis; 138) Latgales ielā Nr. 3 — ip. Ieva Dedels; 139) Latgales-4 — ip. Marfa Cibulipš; 140) Latgales-5 — ip. Nikolajs Kazimirovs; 141) Latgales-7 — ip. Gercigs Smuškovics; 142) Latgales-9 — ip. Vorfolomejs Borovkovs; 143) Latgales-11 — ip. Porfirijis Aleksandrov; 144) Latgales-13 — ip. Gdalijs Lins; 145) Čakstes ielā Nr. 35 — ip. Artamons Baranovskis; 146) Čakstes-5 — ip. Avsejs Patalujevs; 147) Čakstes-6 — ip. Markets Patalujevs; 148) Čakstes-7 — ip. Helēna Čerņišovs; 149) Čakstes-12 — ip. Pantalejs Radionovs; 150) Andrēja Pumpura ielā Nr. 4 — ip. Savelijs Radionovs; 151) Andrēja Pumpura-6 — ip. Nikīta Radionovs; 152) Andrēja Pumpura-8 — ip. Savelijs Radionovs; 153) Andrēja Pumpura-12 — ip. Feodors Fedotovs; 154) Andrēja Pumpura-14 — ip. Jēkabs Bogačovs; 155) Andrēja Pumpura-16 — ip. Stepans Vavilovs; 156) Andrēja Pumpura-20 — ip. Feodors Fedotovs; 157) Tirgus lauk. Nr. 4 — ip. Arons Pance; 158) Tirgus lauk. -6 — ip. Sora Zilbermans un Lesa Racs; 159) Grīvas ielā Nr. 1 — ip. Haims Racs; 160) Grīvas-3 — ip. Emīlija Barčiks; 161) Grīvas-5 — ip. Marija Lebedis; 162) Grīvas-7 — ip. Marija Mjakuška; 163) Grīvas-9, ip. Marija Zdankovskis; 164) Grīvas-11 — ip. Jānis Beinars; 165) Grīvas-13 — ip. Jūlija Kalanš; 166) Grīvas-15 — ip. Maskalōnoka mantin.; 167) Zemgales ielā Nr. 5 — ip. Jānis Karpickis; 168) Zemgales-4 — ip. Silēnes pareiztic. draudze; 169) Miera ielā Nr. 3 — ip. Aleksandrs Kīruks; 170) Miera-7 — ip. Pēteris Vavilovs 171) Miera-8 — ip. Marija Hverencs; 172) Miera-10 — ip. Miķelis Kīrstuks; 173) Krāslavas ielā Nr. 3 — ip. Jevdokija Sivačovs; 174) Daugavas ielā Nr. 18 — ip. Miķelis Baranovskis; 175) Lāčplēša ielā Nr. 3 — ip. Zēliks Zilbermans; 176) Bēkeri — ip. Artemijs un Stefans Bogačovi; 177) Gailī — ip. Jānis Čerņišovs; 178) Zaķi — ip. Semjōns Grišenkins; 179) Lapsas — ip. Domna Zubanovs; 180) Varoņi — ip. Jakīms un Natālija Dudels; 181) Birzes — ip. Boriss Neviedomskis; 182) Kadiķi — ip. Kornejs Baranovs; 183) Zariņi — ip. Leons Gubanovs; 184) Trusiši — ip. Jānis Pučka; 185) Vairogi — ip. Afanasijs Vavilovs; 186) Klintis — ip. Antons Krasilņikovs; 187) Ķirši — ip. Lazara Kazana mantin.; 188) Brīvības ielā Nr. 4 — ip. Juris Gubanovs; 189) Brīvības-23 — ip. Silēnes pag. pašvald.; 190) Brīvības-29 — ip. Silēnes pareiztic. draudze; 191) Brīvības-42 — ip. Movša Bīrmons; 192) Brīvības-44 — ip. Jefims Vaščenka; 193) Brīvības-52 — ip. Gnesa Šteimanis; 194) Brīvības-66 — ip. Konstantīns Janušs; 195) Brīvības-70 — ip. Pantalejs Radions; 196) Kr. Barona ielā Nr. 12 — ip. Archips Koļesņikovs; 197) Kr. Barona-17 — ip. Adele Druss; 198) Kr. Barona-32

— ip. Cēzars Veržbickis; 199) Kr. Barona-36 — ip. Staņislava Karaļuns; 200) Kr. Barona-44 — ip. Jefims Čirkuns; 201) Kr. Barona-46 — ip. Daniels Raņše; 202) Baznīcas ielā Nr. 3 — ip. Silenes pareiztic. draudze; 203) Pasta ielā Nr. 16 — ip. Vilkeļu vecticīb. draudze; 204) Pasta-21 — ip. Silenes brīvpriest. ugunsdzēs. b-ba; 205) Likā ielā Nr. 2 — ip. ebrēju jaunsinagōgas draudze; 206) Kalpaka ielā Nr. 4 — ip. Dementijs Volosovs; 207) Kalpaka-6 — ip. Krišjānis Stenders; 208) Kalpaka-7 — ip. Veronika un Aleksandrs Komarovski; 209) Ezera ielā Nr. 1 — ip. Katrīne Pankovs; 210) Ezera-3 — ip. Dorija Signējvs; 211) Parka ielā Nr. 5 — ip. Silenes krājaizd. s-ba; 212) Parka-7 — ip. Jefims Vaščenko; 213) Čakstes ielā Nr. 8 — ip. Avsejs Patalujevs; 214) Čakstes-10 — ip. Jēkabs Bogačovs; 215) Čakstes-11 — ip. Jēkabs Bogačovs; 216) Čakstes-13 — ip. Anisija Bogačovs; 217) Andrēja Pumpura ielā Nr. 10 — ip. Semjons Vorobjovs; 218) Andrēja Pumpura-13 — ip. Vasta Patalujevs; 219) Andrēja Pumpura-18 — ip. Johanna Petkēvičs; 220) Andrēja Pumpura-22 — ip. Rom.-kat. draudze; 221) „Liepas“, Zemgales ielā — ip. Aleksandrs Janskins; 222) Miera ielā Nr. 1 — ip. Jāzeps Lonskis; 223) Miera-2 — ip. Sergejs Bojarovs; 224) Miera-4/6 — ip. Alfons Stefanovičs; 225) Miera-9 — ip. Sergejs Bojarovs; 226) Miera-12 — ip. —; 227) Miera-14 — ip. —; 228) Miera-16 — ip. Ādolfs Prachovskis; 229) Miera-18 — ip. —; 230) Jēkaba ielā Nr. 3 — ip. Anna Haruns; 231) Jēkaba-4 — ip. Jāzeps Pučka; 232) Jēkaba-6 — ip. Emīlija Kaminskis; 233) Jēkaba-8 — ip. Daniels Ivanovs; 234) Jēkaba-9 — ip. Kuzma Sivačovs; 235) Jēkaba-10 — ip. Kuzma Bojarovs; 236) Jēkaba-11/13 — ip. Antips Bojarins; 237) Jēkaba-12 — ip. —; 238) Jēkaba-14 — ip. —; 239) Jēkaba-15 — ip. —; 240) Jēkaba-16 — ip. Kārlis Vēvers; 241) Jēkaba-17 — ip. —; 242) Jēkaba-19 — ip. —; 243) Jēkaba-21 — ip. Lidija Romančiks; 244) Krāslavas ielā Nr. 2 — ip. Miķelis Borovkovs; 245) Krāslavas-4 — ip. Marija Vorobjovs; 246) Krāslavas-5 — ip. Jāzeps Sivačovs; 247) Krāslavas-6 — ip. Antons Krasilņikovs; 248) Krāslavas-7 — ip. Agafija Pečonka; 249) Krāslavas-8 — ip. Aleksandrs Maskalons; 250) Krāslavas-9 — ip. —; 251) Krāslavas-10 — ip. Arfamons Baranovskis; 252) Krāslavas-11 — ip. Staņislavs Pupelis; 253) Krāslavas-12 — ip. Boriss Neviedomskis; 254) Krāslavas-13 — ip. Konstantins Pupals; 255) Krāslavas-15 — ip. Anna Tureika; 256) Krāslavas-17 — ip. Roberts Bērziņš; 257) Krāslavas-19 — ip. Juris Bērziņš; 258) Krāslavas-21 — ip. Volde-mārs Bērziņš; 259) Krāslavas-23 — ip. —; 260) Br. Skrindu ielā Nr. 3 — ip. Valsts Zemes banka; 261) Br. Skrindu-5 — p. Valsts Zemes banka; 262) Raiņa ielā Nr. 3 — ip. Jāzeps Pupels; 263) Raiņa-4 — ip. Savēlijs Radionovs; 264) Raiņa-5 — ip. Emīlija Kaminskis; 265) Raiņa-6 — ip. Pēteris Radionovs; 266) Raiņa-8 — ip. Jāzeps Kazačovs; 267) Raiņa-10 — ip. Jefrems Krasilņikovs; 268) Poruka ielā Nr. 4 — ip. Valsts Zemes banka; 269) Poruka-5 — ip. Porfirijs Aleksandrovskis; 270) Poruka-6 — ip. Miķelis Bojarins; 271) Poruka-8 — ip. —; 272) Smilšu ielā Nr. 1 — ip. Nikolajs Romančiks; 273) Smilšu-3 — ip. Valsts Zemes banka; 274) Smilšu-5 — ip. Anna Zdanovskis; 275) Smilšu-7 — ip. Valsts Zemes banka; 276) Daugavas ielā Nr. 12 — ip. Matvejs Andrejevs; 277) Daugavas-14 — ip. Matvejs An-

drejevs; 278) Daugavas-16 — ip. Natālija Pečonka; 279) Lāčplēša ielā Nr. 4 — ip. —; 280) Lāčplēša-5 — ip. Markets Potalujevs; 281) Lāčplēša-6 — ip. —; 282) Lāčplēša-7 — ip. Anisims Potalujevs; 283) Lāčplēša-9 — ip. —; 284) Robežu ielā Nr. 3 — ip. Spiridons Šeršenko; 285) Fr. Trasuna ielā — ip. Albīne Stefanovičs; 286) Fr. Trasuna — ip. Aleksandrs Juzefovičs; 287) Fr. Trasuna — ip. Zachars Krasovskis; 288) Fr. Trasuna — ip. Sergejs Gubanovs; 289) Fr. Trasuna — ip. Antons Grauzs; 290) Fr. Trasuna — ip. Antons Grauzs; 291) Fr. Trasuna — ip. Antons Zemecs; 292) Fr. Trasuna — ip. Silenes ebrēju draudze; 293) Fr. Trasuna — ip. Jevsejs Vorobjovs; 294) Fr. Trasuna — ip. Makars Neviedomskis; 295) Laimītes — ip. Augusts Laimīts; 296) Fr. Trasuna ielā — ip. Rūdolfs Grosbergs; 297) Fr. Trasuna — ip. Ludvigs Kašs; 298) Fr. Trasuna — ip. Staņislavs Plešaks.

### 7. Tirdzniecības un rūpniecības uzņēmumi.

#### Pārtikas preču tirgotavas:

Patēr. b-bas trg. Brīvības ielā 39, tlr. 27;  
Aleksandra Kamarovska trg. Brīvības ielā Nr. 41, tlr. 21;  
Rachilas Pancs trg. Tirgus lauk. 4;  
Zelika Zilbermana trg. Brīvības ielā 60;  
Ellas Capps trg. Brīvības ielā 28;  
Haima Trupina trg. Brīvības ielā 54.

#### Koloniālpriecū tirgotavas:

Hajas Levins trg. Brīvības ielā 49;  
Mirjamas Ceitlins trg. Brīvības ielā 53;  
Bošas Racs trg. Brīvības ielā 62;  
Soras Zelbergs trg. Brīvības ielā 46.

#### Gaļas tirgotavas:

Nikitas Bogomolņikova trg. Brīvības ielā 48;  
L. Ribakova trg. Brīvības ielā 51;  
Haima Trupina trg. Brīvības ielā 54;  
Šmuiļa Trupina trg. Brīvības ielā 61, tlr. 40.

#### Vīnu un degvīna tirgotavas:

Aleksandra Kamarovska trg. Brīvības ielā Nr. 41, tlr. 21;  
Patēr. b-bas trg. Brīvības ielā 39, tlr. 27.

#### Manufaktūras preču tirgotavas:

Geņas Šlozbergs trg. Brīvības ielā 54, tlr. 24;  
Henas Samovars trg. Brīvības ielā 46.

#### Galanterijas preču tirgotava Brīvības ielā 43, ip. Boruchs Leibovičs, tlr. 31.

#### Drogu preču tirgotava Brīvības ielā Nr. 46, ip. Sora Zelbergs.

#### Sīku preču tirgotava Brīvības ielā Nr. 49, ip. Have Vairons.

#### Frizētava Brīvības ielā Nr. 44, ip. Zlate Roizens.

#### Pirts Ezeru ielā, ip. Nachams Šneiders.

#### Ūdens dzirnavas Brīvības ielā 36, ip. Roberts Jansons, tlr. 12.

#### Aptleka Brīvības ielā 45, ip. Cezars Veržbickis, tlr. 30.

### 8. Dažādas ziņas. Silenes ciema tiešā tuvumā atrodas Sila ezers un Silenes dzirnavu dīķis.

Tūristu apmetne atrodas 8 km no Silenes ciema Valsts Ilgas palīgskolā, caur Ilgu (tlr. Silene 1).

## 91. Skrudaliene.

**Skrudalienes** ciems atrodas Ilūkstes apriņķa Skrudalienes pagastā.

1. **Vispārējs apskats.** Senāk Skrudaliene saukta par Skrudalino. Par Skrudalienes ciema izcelšanas trūkst noteiktāku ziņu, jo visi pagasta arhīvi kara laikā sadeguši. Straujāka šī ciema attīstība nav paredzama, jo pārāk tuvu (16 km) no tā atrodas Daugavpils un Grīvas pilsētas, kas iedzīvotājiem ērti sasniedzamas. Ciemā ir 2 galas tirgotavas un 8 dažāda veida veikali.

2. **Satiksmē** (attālumi). Tuvākā dzc. stacija Daugavpils — 16 km no ciema. Skrudalienei ir autobusu satiksmē ar Daugavpili un Sileni; autobusu līnijas Daugavpils-Silene pietāne atrodas pašā ciemā.

3. **Iedzīvotāji.** 1935. g. bijuši 236 iedzīvotāji, no kuriem 129 (54,66%) vīrieši un 107 (45,34%) sievietes. Pēc tautībām šie iedzīvotāji sadalās šādējādi: 114 (48,31%) latvieši, 73 (30,93%) lielkrievi, 19 (8,05%) žīdi, 6 (2,54%) baltkrievi, 4 (1,69%) poļi, 2 (0,85%) lietuvieši un 18 (7,63%) pārējo tautību iedzīvotāji. Pavisam ciemā dzīvo 66 atsevišķas ģimenes.

4. **Valsts, pašvaldības un sabiedriskas iestādes.** Skrudalienes ciemā atrodas Skrudalienes pag. valde (tlr. 1), vec. polic. kārtībnieks (tlr. 3), pasta palīgnodaļa, pamatskola (tlr. 6), Skrudalienes pareizticīgo draudzes baznīca un Skrudalienes kultūras b-bas nams ar izrikojumu zāli un skatuvi. Ciemā atrodas arī Skrudalienes-Salienes rajona ārsta ambulance (tlr. 13).

5. **Apdzīvoto vietu (māju) skaits, raksturs un labiecības.** Ciemā atrodas 40 mājas (apdzīvotās vietas), no kurām 22 (55,00%) pieder latviešiem. No minētām mājām 21 (52,50%) ir ar vienu istabu (telpu), 13 (32,50%) divām, 5 (12,50%) trijām un 1 (2,50%) sešām un vairāk istabām.

37 (92,50%) māju iedzīvotāji dzēramo ūdeni nem no akām, 1 (2,50%) no dabiskiem ūdens baseiniem, bet 2 (5,00%) ūdeni piegādā citādā veidā.

39 (97,50%) mājās ir petrolejas lampu apgaismošana, bet 1 (2,50%) mājas apgaismošana līdzekļi nav noskaidroti.

6. **Apdzīvoto vietu (māju) īpašnieki.** 1) Skrudaliene Nr. 1—8F — īpašn. Pēteris Elksniņš; 2) Skrudaliene 9F — īp. Sofija Anančenoks; 3) Skrudaliene 10F — īp. Pēteris Anančenoks; 4) Skrudaliene 11, 12F — īp. pag. pašvald.; 5) Skrudaliene 13F — īp. Anna Bezdels; 6) Skrudaliene 14F — īp. Avsejs Muštavinskis; 7) Skrudaliene 16F — īp. Elizabete Solovejs; 8) Skrudaliene 17F — īp. Vasilis Viļkelonoks; 9) Skrudaliene 18F — īp. Francis Servuts; 10) Skrudaliene 19F — īp. Konstantīns Šarlovskis; 11) Skrudaliene 20F — īp. Roberts Bērziņš; 12) Skrudaliene 21F — īp. Nikolajs Viļkelonoks; 13) Skrudaliene 22F — īp. Aleksandrs Kolomeckis; 14) Skrudaliene 23F — īp. Juris Selužinskis; 15) Skrudaliene 24F — īp. Helēna Anančenoks; 16) Skrudaliene 25F — īp. Antons Znotiņš; 17) Skrudaliene 26F — īp. Anna Ruchmans; 18) Skrudaliene 27F — īp. Pēteris Sarans; 19) Skrudaliene 28F — īp. Olga Nickovskis; 20) Skrudaliene 29F — īp.

Benjamiņš Rozenblits; 21) Skrudaliene 30F — īp. Miķelis Rans; 22) Skrudaliene 32F — īp. Mendēļa Geimaņa mantin.; 23) Skrudaliene 33F — īp. Aleksandrs Viļkelonoks; 24) Radziņi Nr. 35F — īp. Pēteris Rogovskis-Rožoks; 25) Skrudaliene Nr. 36F — īp. Ābrams Kacs; 26) Skrudaliene 37F — īp. Ankinis Michailovs; 27) Skrudaliene 39F — īp. Krišjānis Friliņš; 28) Skrudaliene 40F — īp. Jānis un Janina Rožoki-Rogovski; 29) Skrudaliene 42F — īp. Roberts Nickovskis; 30) Skrudaliene 43F — īp. Jānis Slabkovskis; 31) Skrudaliene 45F — īp. Teodors Grigjānis; 32) Skrudaliene 47F — īp. Stanislavs Kokins; 33) Skrudaliene 48F — īp. Jūlija un Voldemārs Konošonoki; 34) Skrudaliene 49F — īp. Antons Druss; 35) Skrudaliene 51, 52F — īp. Kārlis Nickovskis; 36) Skrudaliene 53F — īp. Stefānija Gabriels; 37) Skrudaliene 55, 57F — īp. Skrudalienes valsts skola; 38) Skrudaliene 58F — īp. Jānis Solovejs; 39) Skrudaliene 59F — īp. Jānis Kiselis; 40) Skrudaliene 61F — īp. pag. pašvald.; 41) Skrudaliene 15F — īp. Zalmans Zakss; 42) Skrudaliene 31F — īp. Gneša Steimanis; 43) Skrudaliene 34F — īp. Lukjans Jankovskis; 44) Skrudaliene 38F — īp. Žīdu sinagōgas sab-ba; 45) Skrudaliene 41F — īp. Jāzeps Rožoks-Rogovskis; 46) Skrudaliene 44F — īp. Paulis Rozenkops; 47) Skrudaliene 46F — īp. Paulīne Griškēvičs-Grickēvičs; 48) Skrudaliene 50F — īp. Lība Rauss; 49) Skrudaliene 54F — īp. Timoteja Roščinoks mantin.; 50) Skrudaliene 56F — īp. Skrudalienes kult. b-ba; 51) Skrudaliene 60F — īp. Bronislava Vilcāns.

### 7. Tirdzniecības un rūpniecības uzņēmumi.

Pārtikas preču tirgotavas:

Abas Geimanis trg.;  
Benjamiņa Rozenblūta trg.;  
Pēterļa Sarana trg.;  
Nikolaja Novicka trg.

Galas tirgotavas:

Roches-Lejas Rāns trg.;  
Haima Zuboviča trg.

Vīna un degvīna tirgotavas:

Debora Geimaņa trg.;  
Nikolaja Novicka trg.

Alus tirgotava, īp. B. Rozenblūts, tlr. 7.

Sīku preču tirgotava, īp. M. Rauss.

8. **Dažādas ziņas.** Skrudalienes ciema tuvumā atrodas Bruņas ezers. Ievēribu pelna arī Skrudalienes kalns, kas paceļas 192 metri virs jūras līmeņa un ir visaugstākā vieta Zemgalē.

## 92. Zemgale.

**Zemgales** ciems atrodas Ilūkstes apriņķa Demenes pagastā.

1. **Vispārējs apskats.** Zemgales ciems pamazām izveidojies ap Latvijas-Polijas robežstaciju Zemgali. Sakarā ar iedzīvotāju kustības pieaugšanu Ilūkstes apriņķa priekšnieks 1932. g. ierosināja Zemgales pieskaitīšanu ciemiem. Demenes pag. padome šo ierosinājumu atbalstījusi, tā ka jau 1932. g. 1. okt. Zemgale izsludināta par ciemu. Ciemā ir 2 pārtikas preču tirgotavas.

2. **Satiksmē** (attālumi). Zemgales ciems atrodas 6 km no Demeņes pag. nama un tiešā tuvumā (0,25 km) pie dzc. stacijas Zemgale. Autobusu satiksmes nav.

3. **Iedzīvotāji**. 1935. g. bijuši 135 iedzīvotāji, no kuriem 69 (51,1%) vīrieši un 66 (48,9%) sievietes. Pēc tautībām šie iedzīvotāji sadalās šādējādi: 87 (64,45%) latvieši, 28 (20,74%) lielkrievi, 15 (11,11%) poļi, 4 (2,96%) lietuvieši, 1 (0,74%) žīds. Pavisam ciemā dzīvo 48 atsevišķas ģimenes.

4. **Valsts, pašvaldības un sabiedriskas iestādes**. Zemgales ciemā atrodas pasta palīgnodaļa, valsts Zemgales pamatskola (tlr. 9) un Zemgales muiņa.

5. **Apdzīvoto vietu (māju) skaits, raksturs un labierīcības**. Ciemā atrodas 15 mājas (apdzīvotās vietas), no kurām 10 (66,66%) pieder latviešiem. No minētām mājām 1 (6,66%) ir ar vienu istabu (telpu), 3 (20,00%) divām, 4 (26,67%) trijām, 3 (20,00%) četrām un 4 (26,67%) sešām un vairāk istabām.

11 (73,33%) māju iedzīvotāj dzēramo ūdeni ņem no akām, bet 4 (26,67%) no sūkņiem.

10 (66,67%) mājās ir petrolejas lampu, bet 5 (33,33%) — elektriska apgaismošana.

6. **Apdzīvoto vietu (māju) īpašnieki**. 1) Zemgales stacija — īpašn. valsts; 2) Zemgales pasta tēlegr. kant. nams — īp. Marija Dzintars; 3) Turmontu mājas — īp. Pāvels Simaškins, Anna Dvorcovs un Jēkabs Strupe; 4) Turmontu m. — īp. Jānis Orlovs; 5) Turmontu m. — īp. Jāzeps Kelpšs; 6) Valsts 6-kl. pamatskola — īp. valsts; 7) Vasilij Sokolovs; 8) Eduards Bojaruns; 9) Jāzeps Kušelis.

#### 7. Tirdzniecības un rūpniecības uzņēmumi.

Bufete dzc. stacijā, īp. Jāzeps Davidovičs.

Pārtikas preču tirgotavas:

Annas Dvorcovs trg.;

Jēkaba Strupes trg.

„Letas“ kiosks, dzc. stacijā, īp. valsts.

8. **Dažādas ziņas**. Zemgales ciema tuvumā atrodas Gulbīnkas ezers, Turmontu kalns un Turmontu muižas centrs.

# Daugavpils aprīņķis.

## 93. Dagda.

**Dagdas** ciems atrodas Daugavpils aprīņķa Dagdas pagastā.

1. **Vispārējs apskats.** Dagdas miests sācis veidoties jau ap 1700. gadu uz Dagdas muižas zemes (poju muižnieka Hilzena laikos); ciems vairākkārt nodedzis un atkal atjaunots.

2. **Satiksmē** (attālumi). Tuvākā dzc. stacija Skaista — 29 km. Ir autobusu satiksmē ar Daugavpils pilsētu un Skaistas staciju.

3. **Iedzīvotāji.** 1935. g. 1104 iedzīvotāji, no kuriem 486 (44,02%) vīrieši un 618 (55,98%) sievietes. Pēc tautībām šie iedzīvotāji sadalās sekojošā kārtā: 465 (42,12%) latvieši, 589 (53,35%) žīdi, 43 (3,90%) lielkrievi, 5 (0,45%) baltkrievi, 1 (0,09%) polis, 1 (0,09%) lietuvietis. Pavisam ciemā dzīvo 335 atsevišķas ģimenes.

4. **Valsts, pašvaldības un sabiedriskas iestādes.** Ciemā atrodas pag. valde (tīr. 5), Daugavpils apr. polic. 5. iec. pr.—ks (tīr. 4), Dagdas pasta-tēlegr. kantoris (tīr. 40), latviešu un žīdu 6-kl. pamatskolas, Dagdas rajona slimnīca (tīr. 29), 2 baznīcas (katoļu un pareizticīgo), 3 sinagogas, notārs (tīr. 18), Dagdas iec. mežzinis (tīr. 6), mirtiesnēsis (tīr. 20), Dagdas-Zellu b-bas pienotava, Dagdas rajona veterinārārsts (tīr. 3), L. L. K. Dagdas rajona agronomis (tīr. 27), Š. un z. c. 5. rajona ceļu meistars, Z. M. Dagdas rajona būvtechniķis.

5. **Apdzīvoto vietu (māju) skaits, raksturs un labiercības.** Ciemā atrodas 223 mājas (apdzīvotās vietas), no kurām 83 (37,22%) pieder latviešiem. No minētām mājām 47 (21,05%) ir ar vienu istabu (telpu), 52 (23,32%) divām, 43 (19,29%) trijām, 39 (17,46%) četrām, 20 (8,97%) piecām un 22 (9,86%) ar sešām un vairāk istabām.

80 (35,87%) māju iedzīvotāji dzēramo ūdeni nem no akām, 141 (63,23%) no dabiskiem ūdens baseiniem, bet 2 (0,90%) ūdeni piegādā citādā veidā.

222 (99,55%) mājās ir petrolejas lampu, bet 1 (0,45%) — elektriska apgaismošana.

6. **Apdzīvoto vietu (māju) īpašnieki.** 1) Z. Meierovica ielā Nr. 5 — īpašn. Marcela Bogdans; 2) Z. Meierovica-10 — īp. Estere Gurvičs; 3) Z. Meierovica-5 — īp. Ārons Gordins; 4) Z. Meierovica-5a — īp. Base Beilins; 5) Z. Meierovica-5b — īp. Adeļa Muižnieks; 6) Z. Meierovica-28a — īp. Icīks Hanins; 7) Z. Meierovica-22 — īp. Movša Rivošs; 8) Z. Meierovica-3 — īp. Ābrams Boruchmans; 9) Z. Meierovica-13 — īp. Agafija Bogdanovs; 10) Z. Meierovica-23 — īp. Base Marons; 11) Z. Meierovica-5c — īp. Leizers-Aizīks Garnīcs; 12) Z. Meierovica-20 — īp. Simka Gelfands; 13) Z. Meierovica-34 — īp. Zālmans Drujans; 14) Z. Meierovica-7 —

īp. Jankelis Segals; 15) Z. Meierovica-29 — īp. Paulīne Pavlovičs; 16) Z. Meierovica-42 — īp. Pelagēja Ragēvičs; 17) Z. Meierovica-44 — īp. Antons Raudinš; 18) Z. Meierovica-13 — īp. Mendels Tomsinskis; 19) Z. Meierovica-31 — īp. Latvijas banka; 20) Z. Meierovica-17 — īp. Icīks Kagans; 21) Z. Meierovica-14 — īp. Iliena Lapiduss; 22) Z. Meierovica-9 — īp. Jevgrafs Afanāsjevs; 23) Z. Meierovica-32 — īp. Pēteris Michnēvičs; 24) Z. Meierovica-11 — īp. Jānis Lebedevs; 25) Z. Meierovica-18 — īp. Keila Judins; 26) Z. Meierovica-12 — īp. Šloma Gordins; 27) Z. Meierovica-16 — īp. Malka Saibelis; 28) Z. Meierovica-14 — īp. Joseļis Ārons; 29) Z. Meierovica-28 — īp. Jevdokija Zlotņikovs; 30) Z. Meierovica ielā — īp. Dagdas Rom.-katoļu draudze; 31) Z. Meierovica-32a — īp. Ignāta Kalinovska mant.; 32) Z. Meierovica-25 — īp. Klementīne Vaivods; 33) Z. Meierovica-40 — Klementīne Vaivods; 34) Z. Meierovica-27 — īp. Jāzepa Zelles mant.; 35) Z. Meierovica-36 — īp. Dagdas pag. pašvaldība; 36) Daugavpils ielā Nr. 23 — īp. Movša Čertkovs; 37) Daugavpils-15 — īp. Samuils Hagins; 38) Daugavpils-24 — īp. Berka-Zēliks Gasness; 39) Daugavpils-18 — īp. Leiba Kagans; 40) Daugavpils-30 — īp. Leopolds Bartkēvičs; 41) Daugavpils-5 — īp. Hava Basins; 42) Daugavpils-7 — īp. Haja Kofjans; 43) Daugavpils-22 — īp. Ābrams Kelīms; 44) Daugavpils-21 — īp. Peiska Šlīšteins; 45) Daugavpils-15 — īp. Jēkabs Kirķilēvičs; 46) Daugavpils-10 — īp. Šloma Tomsinskis; 47) Daugavpils-26 — īp. Movša Padva; 48) Daugavpils-16 — īp. Jankelis Bors; 49) Daugavpils-18 — īp. Geļa Baševkins; 50) Daugavpils-11 — īp. Gabriels Kagans; 51) Daugavpils-14 — īp. Peisaks Klerigezinds; 52) Daugavpils-20 — īp. Urijs Hanins; 53) Daugavpils-23 — īp. Idels Tribuchovs; 54) Daugavpils-1 — īp. Jāzepa Savka mant.; 55) Daugavpils-13 — īp. Abo Lakuss; 56) Daugavpils-17 — īp. Estere-Elka Izraelītis; 57) Daugavpils-8 — īp. Rocha Smūškins; 58) Daugavpils-4 — īp. Anna Lāčkājs-Lācis; 59) Daugavpils-28 — īp. Konstantīns Bernardovs; 60) Daugavpils-6 — īp. Ābrams Kotlers; 61) Daugavpils-2 — īp. Donats Vjaters; 62) Rēzeknes ielā Nr. 7 — īp. Sora-Keila Judins; 63) Rēzeknes-11 — īp. Soloms Muslins; 64) Rēzeknes-4 — īp. Reiva Kofjans; 65) Rēzeknes-12 — īp. Šmuīļa Zaka mant.; 66) Rēzeknes-13 — īp. Joseļis Lurje; 67) Rēzeknes-8 — īp. Mendelis Slosmanis; 68) Rēzeknes-17 — īp. Movša Feitelbaums; 69) Rēzeknes-14 — īp. Rūdolfs Gunders; 70) Rēzeknes ielā — īp. Girša Kagans; 71) Rēzeknes-19 — īp. Muiša Naglis; 72) Rēzeknes-16 — īp. Jāzeps Krūmiņš; 73) Rēzeknes-16a — īp. Alžbeta Matjušonoks; 74) Rēzeknes-19a — īp. Icīks Padva; 75) Rēzeknes-9 — īp. Haims Zilbermanis; 76) Rēzeknes-9a — īp. Lība Cim-

belis; 77) Rēzeknes-21 — ip. Berka Korotkins; 78) Rēzeknes-14a — ip. Mendelis Saibelis; 79) Fr. Trasuna ielā — ip. Jēkabs Hodjukovs; 80) Fr. Trasuna-6 — ip. Praskovja Sergējevs; 81) Liepājas ielā Nr. 3 — ip. Mendelis Kagans; 82) Liepājas-33 — ip. Ieva Dembovska; 83) Liepājas-30 — ip. Magids Segals; 84) Liepājas-28 — ip. Marjana Uljānovs; 85) Liepājas-9 — ip. Joselis Šenkmanis; 86) Liepājas-5 — ip. Rocha Šenkmanis; 87) Liepājas-33a — ip. Marija Bartkēvičs; 88) Liepājas-30a — ip. Donāts Stošs; 89) Liepājas-24 — ip. Jāzeps Pelniks; 90) Liepājas-35 — ip. Ignāta Bartkēviča mant.; 91) Liepājas-21 — ip. Francis Orols; 92) Liepājas-29 — ip. Tekļa Beļavskis; 93) Liepājas-20 — ip. Juda Ārons; 94) Liepājas-22 — ip. Afroims Dolgojs; 95) Liepājas-11 — ip. Michļa Slosmanis; 96) Liepājas-9a — ip. Icīks Hanins; 97) Liepājas-10 — ip. Izaks Šteins; 98) Liepājas-2 — ip. Ābrams Kaidānovs; 99) Liepājas-4 — ip. Ševelis Pogrebs; 100) Liepājas-30a — ip. Adaļa Murans; 101) Liepājas-5a — ip. Jēkabs Smorgons; 102) Liepājas ielā — ip. Antons Orols; 103) Liepājas-17 — ip. Hackelis Dolgojs; 104) Liepājas-18 — ip. Ginda Miklins; 105) Liepājas-27 — ip. Helēna Jakovļevs-Rakišs; 106) Liepājas ielā — ip. Jānis Beitans; 107) Liepājas-34 — ip. Vladimirs Ančevs; 108) Liepājas-6 — ip. Slova Jungelsons; 109) Liepājas-14 — ip. Vikentijs Špitāls; 110) Liepājas-35a — ip. Rozālija Jevstafjevs; 111) Isā ielā Nr. 2 — ip. Ignats Bogdans; 112) Isā-3 — ip. Rozālija Bartkēvičs; 113) Rīgas ielā Nr. 3 — ip. Estere Gurvičs; 114) Rīgas-5 — ip. Jankelis Garnics; 115) Rīgas-10 — ip. Joselis Kagans; 116) Rīgas-7 — ip. Jankelis Garnics; 117) Rīgas-12 — ip. Afroims Garnics; 118) Rīgas-9 — ip. Mendelis Iss; 119) Rīgas-14 — ip. Ābrams Fonārevs; 120) Rīgas-13 — ip. Enta Altgauzens; 121) Asūnes ielā Nr. 5 — ip. Miķelis Dobrins; 122) Asūnes-19 — ip. Rocha Smuškovičs; 123) Asūnes-1 — ip. Alta-Meida Ārons; 124) Asūnes-14 — ip. Soloms Švorins; 125) Asūnes-13 — ip. Zālamans Drujans; 126) Asūnes-25 — ip. Anna Dudko; 127) Asūnes-18a — ip. Juris Dudko; 128) Asūnes-16 — ip. Šeina Gruzins; 129) Asūnes-15 — ip. Ābrams Šapiro; 130) Asūnes-24 — ip. Veronika Dembovska; 131) Asūnes-20 — ip. Tekļa Kojatovskis; 132) Asūnes-18 — ip. Pēteris Dudko; 133) Asūnes-9 — ip. Jevgēnija Udāljevs; 134) Asūnes-17 — ip. Ābrams Dečinskis; 135) Asūnes- — ip. Rozālija Gracholskis; 136) Asūnes- — ip. Dagdas Rom.kat. draudze; 137) Asūnes- — ip. Jāzeps Drozd; 138) Ludzas ielā Nr. 8 — ip. Helēna Murans; 139) Ludzas-14 — ip. Antons Petkēvičs; 140) Ludzas-8a — ip. Helēna Mileika; 141) Ludzas-2a — ip. Eleonora Pavlovičs; 142) Ludzas-2 — ip. Vladimirs Jaskukēvičs; 143) Ludzas-4 — ip. Juzefa Lavrinovičs; 144) Zaļā ielā — ip. Jānis Stošs; 145) Zaļā ielā — ip. Pēteris Blazēvičs; 146) Zaļā ielā — ip. Helēna Žilinskis; 147) Skolas ielā Nr. 11 — ip. Zālmanis Feigenzons; 148) Skolas-9 — ip. Hiršs Lakuss; 149) Skolas-5 — ip. Ābrams Levins; 150) Skolas-6 — ip. Izraels Elcafons; 151) Skolas-6a — ip. Vulfs Avstrichs; 152) Skolas-8 — ip. Leja Jofe; 153) Skolas-15 — ip. Zālmanis Peizners; 154) Skolas-2 — ip. Zālmana Padvas mant.; 155) Skolas-4 — ip. Afroims Padva; 156) Skolas-7 — ip. Ruvins Bukmuižs; 157) Jāņa Čakstes ielā Nr.

11 — ip. Leonīda Murans; 158) J. Čakstes-17 — ip. Ipolīts Kukeļs; 159) J. Čakstes-8 — ip. Jānis Lebedevs; 160) J. Čakstes-9 — ip. Jānis Voivods; 161) Upes ielā Nr. 13 — ip. Juljans Baturovičs; 162) Upes-5 — ip. Leizera Heifeica mant.; 163) Upes-7 — ip. Francis Skukovskis; 164) Upes-14 — ip. Ludviga Višņevskis; 165) Upes-4 — ip. Rocha Raisins; 166) Upes-3 — ip. Ziska Kaidānovs; 167) Upes-1 — ip. Afroims Padva; 168) Upes-16 — ip. Domicēla Plotka; 169) Upes-2 — ip. Haims Paikins; 170) Upes-11 — ip. Berka Paikins; 171) Upes-10 — ip. Sora Zilbermanis; 172) Upes-15 — ip. Jānis Kozlovskis; 173) Meža ielā — ip. Juljans Blaževskis; 174) Dārza ielā Nr. 13 — ip. Jānis Špakovskis; 175) Dārza ielā — ip. Movša Kacs; 176) Krāslavas ielā Nr. 4 — ip. Adeļa Muižiniks; 177) Krāslavas-6 — ip. Marons Base; 178) Pasta ielā Nr. 9 — ip. Juzefa Kopaševskis; 179) Pasta-5 — ip. Ādolfs Bogumirskis; 180) Pasta ielā — ip. Donna Golubeckis; 181) Krustpils ielā Nr. 4 — ip. Leiba Peizners; 182) Krustpils-20 — ip. Leizers-Michels Ārons; 183) Krustpils-3 — ip. Ignats Baduns; 184) Tīrgus ielā Nr. 10 — ip. Ševels Gelfands; 185) Tīrgus-16 — ip. Zēlīks Cencipers; 186) Tīrgus-9 — ip. Gita Rivošs; 187) Tīrgus-13 — ip. Morduchs Paikins; 188) Tīrgus-8 — ip. Boruchs Lakuss; 189) Tīrgus-15 — ip. Sīmanis Iljaševičs; 190) Tīrgus-9a — ip. Ābrams Abramsons; 191) Tīrgus-28 — ip. Alempijs Jevstafjevs; 192) Tīrgus-14 — ip. Eduards Grišāns; 193) Tīrgus-27 — ip. Miķelis Golubeckis; 194) Tīrgus-15 — ip. Eduards Grišāns; 195) Tīrgus laukums 3 — ip. Slova Jungelsons; 196) Tīrgus lauk. 2 — ip. Rase Ārons; 187) Tīrgus lauk. 7 — ip. Zoruchs Klocs; 198) Tīrgus lauk. 5 — ip. Zāmuēlis Bukengols; 199) Tīrgus lauk. 10 — ip. Vulfs Anstrichs; 200) Jelgavas ielā Nr. 3 — ip. Dagdas pag. s-ba; 201) Jelgavas-5 — ip. Marija Galilējevs; 202) Jelgavas- — ip. Roza Izraelītis; 203) Jelgavas-2 — ip. Zālmanis Garnics; 204) Jelgavas-10 — ip. Jāzeps Kukeļis; 205) Kalna ielā Nr. 2 — ip. Jānis Jegorovs; 206) Liepājas ielā Nr. 13 — ip. Avsējs Zilbermanis; 207) Liepājas-26 — ip. Ābrams Gilensons; 208) Skolas ielā Nr. 1 — ip. Morduchs Peizners; 209) Jelgavas ielā Nr. 4 — ip. Konstantīns Batur-Bernardovs.

### 7. Tirdzniecības un rūpniecības uzņēmumi.

Mēbelētas istabas, Daugavpils-23, ip. Hanna Garničs.

### II. šķ. traktieri:

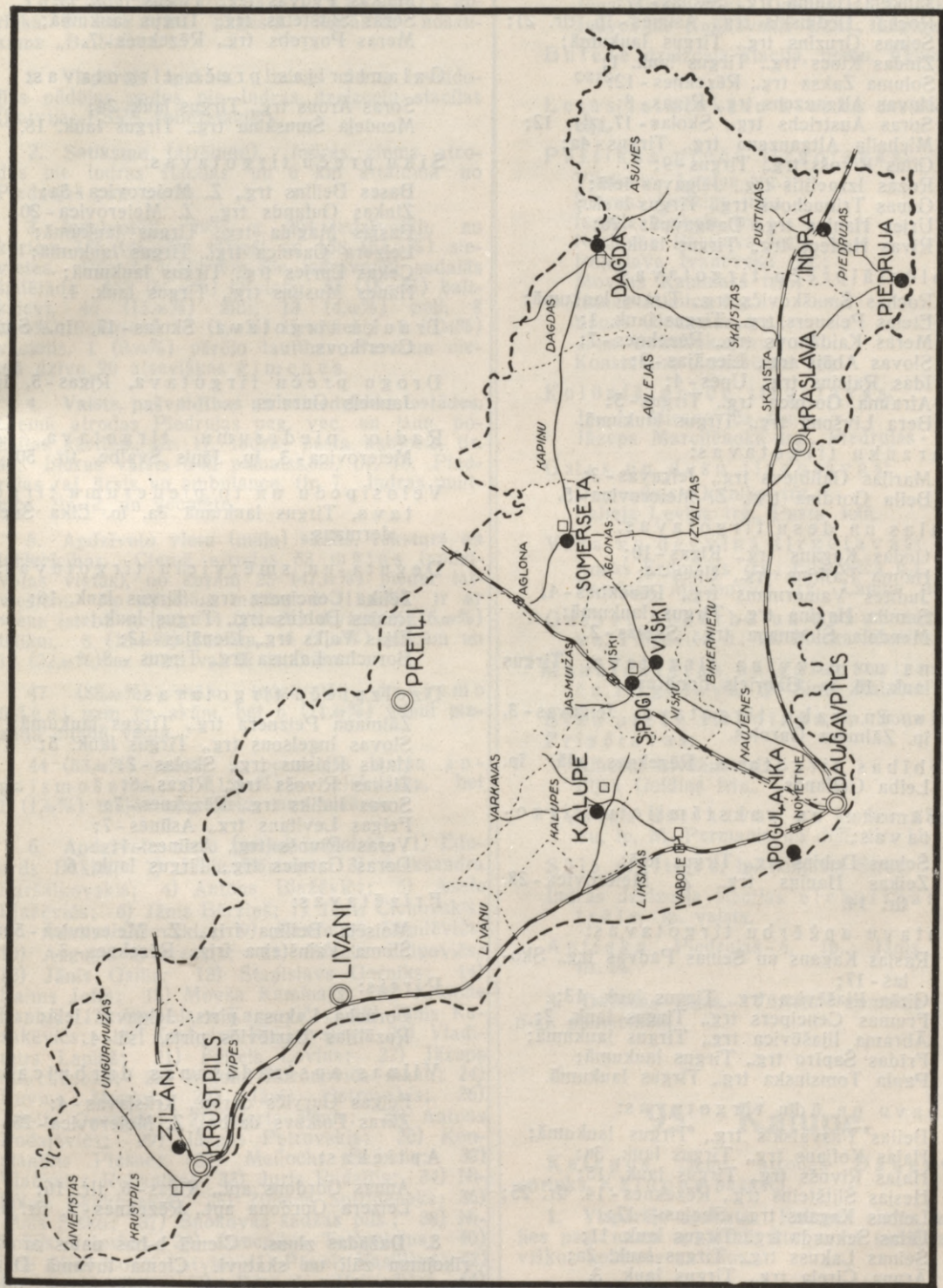
Ārona Alta trakt., Asūnes-1, tlr. 8;  
Marijas Grižāns trakt., Daugavpils-1, tlr. 47.

Krodzniecības veikals Skolas-17, ip. Vulfs Austrichs, tlr. 12.

Tējnīca Tīrgus-14, ip. Šloms Tomšinskis.

### Pārtikas preču tirgotavas:

Cipas Kaplans trg., Tīrgus lauk. 8;  
Movšas Kacs trg., Tīrgus laukumā, tlr. 45;  
Grunas Čertkovs trg., Liepājas-19;  
Lības Cimbels trg., Rēzeknes-7;  
Rozas Dobrins trg., Tīrgus laukumā;  
Šloma Tomšinska trg., Tīrgus-14;  
Dobas Kajdanovs trg., Upes-3;  
Havas Basins trg., Daugavpils-5;



Cieši Daugavpils apriņķī.

Soras Gelfands trg., Tīrgus laukumā;  
 Jāzepa Dudko trg., Asūnes - 1;  
 Jankēļa Hanina trg., Skolas - 17;  
 Rochas Dedinskis trg., Asūnes - 16, tlr. 21;  
 Šeinas Gruzins trg., Tīrgus laukumā;  
 Zindas Klocs trg., Tīrgus lauk. 1;  
 Soluma Zaksa trg., Rēzeknes - 12;  
 Havas Altgauzens trg., Rīgas - 3;  
 Soras Austrichs trg., Skolas - 17, tlr. 12;  
 Michaila Altgauzena trg., Tīrgus - 4a;  
 Ģitas Rivošs trg., Tīrgus - 9;  
 Rozas Izraelītis trg., Jelgavas ielā;  
 Ģeņas Tribuchovs trg., Tīrgus lauk.;  
 Urjes Hanins trg., Daugavpils - 20;  
 Rīvas Haifecs trg., Tīrgus lauk.

#### Koloniālpreču tirgotavas:

Rochas Šmuškovičs trg., Tīrgus laukumā;  
 Eteles Peisners trg., Tīrgus lauk. 1;  
 Meras Kaidānovs trg., Rēzeknes - 7;  
 Slovas Abājs trg., Liepājas - 9;  
 Idas Raisins trg., Upes - 4;  
 Afraīma Gornica trg., Tīrgus - 5;  
 Bera Livšona trg., Tīrgus laukumā.

#### Baranku tirgotavas:

Marijas Galibjevs trg., Jelgavas - 3;  
 Beila Gordina trg., Z. Meierovica - 5.

#### Ģaļas un desu tirgotavas:

Godas Kagans trg., Rīgas - 10;  
 Haima Pakina trg., Upes - 4;  
 Judītes Vainermans trg., Rēzeknes - 4;  
 Samila Hagina trg., Tīrgus laukumā;  
 Mendēļa Šlosmaņa trg., Skolas - 2.

Vīna un degvīna tirgotava, Tīrgus lauk. 16, ip. Gabriels Fonārevs.

Oļu un zaķu tirgotava, Jelgavas - 3, ip. Zālmans Ģarnics.

Labības tirgotava, Rēzeknes ielā, ip. Leiba Gelfands.

#### Ģrāmatu un rakstāmlietu tirgotavas:

Šeinas Dobins trg., Tīrgus ielā;  
 Zeikas Hanins trg., Z. Meierovica - 28, tlr. 14.

#### Ģatavu apģērbu tirgotavas:

Rasjas Kagans un Šeinas Padvas trg., Skolas - 17;  
 Ģirša Iljašēvica trg., Tīrgus lauk. 13;  
 Frumas Cencipers trg., Tīrgus lauk. 2;  
 Ābrama Iljašēvica trg., Tīrgus laukumā;  
 Frīdas Šapīro trg., Tīrgus laukumā;  
 Paula Tomsinska trg., Tīrgus laukumā.

#### Apavu un ādu tirgotavas:

Beilas Pasvalskis trg., Tīrgus laukumā;  
 Hajas Kofjans trg., Tīrgus lauk. 3a;  
 Hajas Rivošs trg., Tīrgus lauk. 15;  
 Hesjas Šlitšteins trg., Rēzeknes - 14, tlr. 25;  
 Leibas Kagans trg., Skolas - 17;  
 Ģitas Sekunda trg., Tīrgus lauk. 11;  
 Šeinas Lakuss trg., Tīrgus lauk. 2a;  
 Ārona Ģireļa trg., Tīrgus lauk. 3.

#### Manufaktūras preču tirgotavas:

Rūdofļa Ģundera trg., Rēzeknes - 2, tlr. 11;  
 Afraīma Padvas trg., Skolas - 2;  
 Šīmaņa Izraelīša trg., Tīrgus laukumā;

Ābrama Bauchaņa trg., Tīrgus laukumā;  
 Rochas Šmuskins trg., Tīrgus lauk. 16;  
 Malkas Padvas trg., Tīrgus lauk. 5;  
 Soras Šlitšteins trg., Tīrgus laukumā;  
 Meras Pogrebs trg., Rēzeknes - 7.

#### Ģalanterijas preču tirgotavas:

Soras Ārons trg., Tīrgus lauk. 24;  
 Mendēļa Šmuskina trg., Tīrgus lauk. 18.

#### Sīku preču tirgotavas:

Bases Beilins trg., Z. Meierovica - 5a;  
 Zinkas Ģufands trg., Z. Meierovica - 20;  
 Basjas Ģagīda trg., Tīrgus laukumā;  
 Leizera Ģarnica trg., Tīrgus laukumā;  
 Cekas Lurjes trg., Tīrgus laukumā;  
 Hanes Ģuslins trg., Tīrgus lauk. 1.

Trauku tirgotava, Skolas - 17, ip. Sora Ģvertkovs.

DroĢu preču tirgotava, Rīgas - 5, ip. Ģankels Ģurnics.

Radio piederumu tirgotava, Z. Meierovica - 3, ip. Ģānis Švalbe, tlr. 50.

Velosipedu un to piederumu tirgotava, Tīrgus laukumā 3a, ip. Elka Šneidermans.

#### Deguta un smērvielu tirgotavas:

Zēlika Cencipera trg., Tīrgus lauk. 16;  
 Rasjas Dobins trg., Tīrgus lauk.;  
 Eljas Valks trg., Liepājas - 12;  
 Borucha Lakusa trg., Tīrgus - 8.

#### Dzelzpreču tirgotavas:

Zālmaņa Peiznera trg., Tīrgus laukumā;  
 Slovas Ģngelsons trg., Tīrgus lauk. 5;  
 Hajas Raisins trg., Skolas - 2;  
 Ziskas Rivošs trg., Rīgas - 6;  
 Soras Ģndiks trg., Rēzeknes - 7;  
 Feigas Levitans trg., Asūnes - 7;  
 Veras Rivošs trg., Asūnes - 1;  
 Doras Ģarnics trg., Tīrgus lauk. 6.

#### Frizētavas:

Moisēja Beiliņa friz., Z. Meierovica - 5a;  
 Šloma Vainšteina friz., Rēzeknes - 3.

#### Pirtis:

Borucha Lakusa pirts, Jelgavas ielā;  
 Rozālijas Ģartēvičs pirts, Isā - 4.

#### Vīlnas apstrādāšanas darbnīcas:

Feigas Ģurvičs darbn., Krāslavas - 4;  
 Zāras Folkovs darbn., Z. Meierovica - 25.

#### Aptiekas:

Annas Ģordons apt., Rīgas - 6, tlr. 16;  
 Leizera Ģordona apt., Rēzeknes - 2, tlr. 13.

8. **Dažādas ziņas.** Ģiemā b-bas nams ar izrīkojumu zāli un skatuvi. Ģiema tuvumā Dagdas ezers, krāšņais Dagdas muižas parks, pilskalns un senču kapi pie Dagdas baznīcas. Dagda ietilpst tūrisma maršrutā: Skaista-Dagda-Bukmuiža-Kaunāti-Rēzekne. Tūristu apmetne Dagdas 6-kl. pamatskolā (latviešu).

## 94. Indra.

**Indras** ciems atrodas Daugavpils apriņķa Piedrujas pagastā. Agrākais nosaukums „Balbinova“.

1. **Vispārējs apskats.** Indras ciems izveidots pēdējos gados pie Indras dzelzceļu stacijas (Latvijas-PSRS robežstacija).

2. **Satiksme** (attālumi). Indras ciems atrodas pie Indras stacijas un 6 km attālumā no Piedrujas pag. nama.

3. **Iedzīvotāji.** 1935. g. 294 iedzīvotāji, no kuriem 136 (46,26%) vīrieši un 158 (53,74%) sievietes. Pēc tautībām šie iedzīvotāji sadalās šādejādi: 167 (56,80%) latvieši, 55 (18,71%) baltkrievi, 46 (15,65%) žīdi, 13 (4,42%) poļi, 8 (2,72%) lielkrievi, 3 (1,02%) lietuvieši, 1 (0,34%) vācietis, 1 (0,34%) pārējo tautību. Pavisam ciemā dzīvo 90 atsevišķas ģimenes.

4. **Valsts, pašvaldības un sabiedriskas iestādes.** Ciemā atrodas Piedrujas pag. vec. un jaun. policijas kārtīb., tlr. 17, Indras pasta kantoris, tlr. 40, Indras valsts 6-kl. pamatskola, tlr. 15, Piedrujas raj. ārsts un ambulance, tlr. 7, Indras muižiņa, tlr. 2, un vecmāte.

5. **Apdzīvoto vietu (māju) skaits, raksturs un labierīcības.** Ciemā atrodas 53 mājas (apdzīvotas vietas), no kurām 25 (47,17%) pieder latviešiem. No minētām mājām 6 (11,32%) ir ar vienu istabu (telpu), 14 (26,42%) divām, 9 (16,98%) trijām, 8 (15,09%) četrām, 4 (7,55%) piecām un 12 (22,64%) ar 6 un vairāk istabām.

47 (88,68%) māju iedzīvotāji dzeramo ūdeni ņem no akām, bet 6 (11,32%) ūdeni piegādā citādā veidā.

44 (83,02%) mājās ir petrolejas lampu apgaismošana, 8 (15,09%) — elektriska, bet 1 (1,90%) mājās apg. veids nav zināms.

6. **Apdzīvoto vietu (māju) īpašnieki.** 1) Eduards Bakša; 2) Jūlija Bārtulis; 3) Aleksandra Baršalkovskis; 4) Antons Blažēvičs; 5) Anele Blažēvičs; 6) Jānis Bērziņš; 7) Jānis Cichovskis; 8) Ādolfs Čiževskis; 9) Kazimīrs Dapilēvičs; 10) Augusts Dvoreckis; 11) Miķelis Filipovičs; 12) Jānis Gailis; 13) Staņislavs Gorniks; 14) Haimis Joffe; 15) Movša Kaminars; 16) Kristīne Kante; 17) Staņislavs Karpovičs; 18) Jānis Kazakēvičs; 19) Kazimīrs Kuļikovskis; 20) Vladimīrs Lapinš; 21) Faitels Levins; 22) Jāzeps Marciļēnoks; 23) Antona Mironoviča mant.; 24) Ruvins Muncis; 25) Jānis Ostrovskis; 26) Ādolfs Ozerskis; 27) Berta Pānis; 28) Antons Podalēvičs; 29) Jāzeps Petrovskis; 30) Konstantīns Plesne; 31) Meilochs Šaibelis; 32) Vladimīrs Rubaniks; 33) Juris Rudzītis; 34) Nikolajs Skukovskis; 35) Zinaida Spiridēnoks; 36) Jānis Šiško; 37) Špokovas sādžas pils.; 38) Nikolajs Talerko; 39) Benedikts Tolčenicins; 40) The Shell Co of Latvia; 41) Pāvels Vasiljevs; 42) Fēliks Veličko; 43) Eduards Vaivodišs; 44) Eduards Vainovskis; 45) Teofilija Vaiculēvičs; 46) Pāvels Vrublejskis; 47) Juljans Žuks; 48) Konstantīns Lukaševičs; 49) Vjačeslavs Oļševskis; 50) Staņislavs Peļņiks.

## 7. Tirdzniecības un rūpniecības uzņēmumi.

I. šķ. traktieri:

Jāņa Šiško trakt., Dagdas - 4, tlr. 20;  
Jedvokijas Kuļikovskis trakt., Lapina n.

Bufete dzelzceļa stacijā, nomn. Agnese Kacers.

Letas laikrakstu kiosks dzelzceļu stacijā.

Pārtikas preču tirgotavas:

Vladimira Lapina trg.;  
Šternas Geskins trg.;  
Izraēļa Šaibēļa trg.;  
Nechuma Breslava trg.;  
Boļeslavs Ivanovska trg.;  
Movšas Kaminars trg.;  
Hanas Muncis trg.  
Soņas Glozmans trg.;  
Jāņa Ostrovka trg.;  
Konstantina Lukāševica trg.

Kolōniālpreču tirgotavas:

Jozefa Miranoviča trg.;  
Jāzeps Marciļēnoka trg., Piedrujas - 1.

Gaļas un desu tirgotavas:

Domenikas Gorniks trg.;  
Faiteļa Levina trg., Pasta ielā.

Vīna un degvīna tirgotavas:

Annas Erdmanis trg., Filipoviča n.;  
Paulīnas Miranovičs trg., Lapina n.

Gatavu apģērbu un apavu tirgotava, Filipoviča n., īp. Merka Raisins.

Manufaktūras un galanterijas preču tirgotava, īp. Sima Raisins.

Sīku preču tirgotava, īp. Soņa Levins.  
Frizētavas:

Alberta Livčāna friz.,  
Eljas Goldins friz.,

Tvaika dzirnavas ar koku zāģētavu, īp. M. Permanis un dēli, tlr. 11.

Sāls maltuve, īp. Augusts Sirks.

Indras dzelzceļa stacijas elektrības centrāle, īp. valsts.

Aptieka Piedrujas - 6, īp. Jānis Gailis, tlr. 14.

8. **Dažādas ziņas.** Tūristu apmetne valsts 6-kl. pamatskolā.

## 95. Kalupe.

**Kalupes** ciems atrodas Daugavpils apriņķa Kalupes pagastā.

1. **Vispārējs apskats.** Kalupes ciems izveidots pag. nama apkārtnē, kur zeme sadalīta atsevišķos apbūves gabalos.

2. **Satiksme** (attālumi). Tuvākās dzc. stacijas Vabole un Medupe — 10 km.

3. **Iedzīvotāji.** 1935. g. 201 iedzīvotājs, no kuriem 91 (45,27%) vīrietis un 110 (54,73%) sievietes.

tes. Pēc tautībām šie iedzīvotāji sadalās šādējādi: 176 (87,56%) latvieši, 12 (5,07%) poļi, 8 (3,98%) žīdi, 2 (0,96%) lielkrievi, 1 (0,50%) baltkrievs, 1 (0,50%) lietuvietis, 1 (0,50%) pārējo tautību. Pavisam ciemā dzīvo 50 atsevišķas ģimenes.

4. **Valsts, pašvaldības un sabiedriskas iestādes.** Ciemā atrodas pag. valde (tlr. 2), vec. polic. kārtībnieks (tlr. 8), pasta palīgnodaļa, 6-kl. pamatskola (tlr. 3), ārsts (tlr. 5), vecmāte, Rom.-kat. baznīca (tlr. 7).

5. **Apdzīvoto vietu (māju) skaits, raksturs un labierīcības.** Ciemā atrodas 37 mājas (apdzīvotās vietas), no kurām 35 (94,60%) pieder latviešiem. No minētām mājām 21 (56,76%) ir ar vienu istabu (telpu), 6 (16,22%) divām, 3 (8,11%) trijām, 1 (2,70%) četrām, 1 (2,70%) piecām un 5 (13,51%) ar 6 un vairāk istabām.

34 (91,80%) māju iedzīvotāji dzēramo ūdeni ņem no akām, 2 (5,41%) no sūkņiem, bet 1 (2,70%) no dabiskiem ūdens baseiniem.

Visās mājās ir petrolejas lampu apgaismošana.

6. **Apdzīvoto vietu (māju) īpašnieki.** 1) Pagasta nams — īpašn. pag. pašvald.; 2) Skola — īp. pag. pašvald.; 3) Ārsta punkts — īp. pag. pašvald.; 4) Kamolītis — īp. Jānis Audzars; 5) Gurķi — īp. Sebastjāns Dringis; 6) Kalvi — īp. Konstantins Gabrāns; 7) Galus m. — īp. Tekļa Jablonskis; 8) Imanti — īp. Jānis Janušķēvičs; 9) Spināti — īp. Šarlote Kāpostniš; 10) Vēveri — īp. Andrējs Kāpostniš; 11) Klišejas — īp. Eduards Klišāns; 12) Mednieki — īp. Pēteris Kivlinieks; 13) Aizvēji — īp. Jāzeps Lazdāns; 14) Dreijeri — īp. Kārļa Grosberga mantin.; 15) — īp. Tekļa Lazdāns; 16) — īp. Jānis un Viktors Udināni un Matilde Nikolajevs; 17) Podi — īp. Mikēlis Malachovskis; 18) Krustceļi — īp. Jānis Zemnieks; 19) Ciema m. — īp. Kazimirs Nešpors; 20) Dālderī — īp. Franciska Nešpors; 21) Kļoļoki — īp. Krišjānis Rācenis; 22) Zvaigžņukalni — īp. Ādams Silis; 23) Samiņi — īp. Augusts Soms; 24) Dārzi — īp. Meļģers Zachodins; 25) Georgija m. — īp. Genoveva Ulpe; 26) Gertrūdes m. — īp. Jānis Vansovičs; 27) Līdijas m. — īp. Minna Vansovičs; 28) Vidus m. — īp. Felikss Vansovičs; 29) Starīni — īp. Felikss Vansovičs; 31) Pļavmalas — īp. Jāzeps Vaskeviča mantin.; 32) Vizulī — īp. A. Verdiņš un V. Selicka; 33) Sienāži — īp. Olga un Marija Vilkāji; 34) Ungari — īp. Antons Zavadskis; 35) Degvīns — īp. Matilde Lītinš; 36) Vienība — īp. Lauksaimn. b-ba „Līdums“; 37) Policijas māja — īp. pag. pašvaldība.

#### 7. Tirdzniecības un rūpniecības uzņēmumi.

Pārtikas preču tirgotavas:

Jāņa Vansoviča trg.;  
Geņas Zachodins trg.;  
Fēliksa Vansoviča trg.

Koloniālpreču tirgotavas:

Kalupes patēr. b-bas „Turība“ trg.;  
Bases Kačģais trg.

Linu pieņemšanas punkts, īp. Antons Keiģs.

Pienotava Kalupes muižā, īp. Kalupes pien-saimn. sab-ba „Enkurs“, tlr. Kalupe 2.

Vilnas apstrādāšanas darbnīca, īp. Jānis Zemnieks.

Aptieka, īp. Kalupes pag. valde.

8. **Dažādas ziņas.** Ciema tuvumā Kalupkas un Ūdzinkas upes un Kalupes lielais un mazais ezeri. Ciemā ir Tautas nams un keramikas izstrādājumu uzņēmums. Tūristu apmetne pamatskolā.

## 96. Piedruja.

**Piedrujas** ciems atrodas Daugavpils apriņķa Piedrujas pagastā. Agrākie nosaukumi „Pridruisk“ un „Druja“.

1. **Vispārējs apskats.** Piedrujas ciems nodibinājies drīzi pēc pasaules kara uz Daugavas labā krasta.

2. **Satiksme** (attālumi). Piedrujas ciems atrodas 8 km attālumā no pag. nama. Tuvākā dzc. stacija Indra — 14 km.

3. **Iedzīvotāji.** 1935. g. 329 iedzīvotāji, no kuriem 144 (43,77%) vīrieši un 185 (56,23%) sievietes. Pēc tautībām šie iedzīvotāji sadalās šādējādi: 74 (22,49%) latvieši, 145 (44,07%) žīdi, 51 (15,50%) baltkrievs, 40 (12,16%) lielkrievi, 19 (5,78%) poļi. Pavisam ciemā dzīvo 98 atsevišķas ģimenes.

4. **Valsts, pašvaldības un sabiedriskas iestādes.** Ciemā atrodas polic. kārtībnieka kanceleja, pasta palīgnodaļa, Indras muižnīca un Piedrujas pārejas punkts (tlr. 2), raj. medic. feldšera punkts, raj. vecmātes punkts, žīdu 4-kl. skola, 2 baznīcas (Rom.-kat. un pareizticīgo draudzes).

5. **Apdzīvoto vietu (māju) skaits, raksturs un labierīcības.** Ciemā atrodas 78 mājas (apdzīvotās vietas), no kurām 16 (20,51%) pieder latviešiem. No minētām mājām 12 (15,38%) ir ar vienu istabu (telpu), 16 (20,52%) divām, 27 (34,62%) trijām, 12 (15,38%) četrām, 6 (7,69%) piecām un 5 (6,41%) ar 6 un vairāk istabām.

36 (46,15%) māju iedzīvotāji dzēramo ūdeni ņem no akām, 1 (1,28%) no sūkņiem, bet 41 (52,57%) no dabiskiem ūdens baseiniem.

Visās mājās ir petrolejas lampu apgaismošana.

6. **Apdzīvoto vietu (māju) īpašnieki.** 1) Solomeja Borkovskis; 2) Iciks Baskins; 3) Leonora Belevičs; 4) Kārlis Berents; 5) Tekļa Bogdanovičs; 6) Morduchs Baskins; 7) Leizers Baskins; 8) Donats Cimachovičs; 9) Genochs Dorfmanis; 10) Jankēlis Dorfmanis; 11) Cira Donda; 12) Jānis Erdmanis; 13) Berka Etingens; 14) Gita Feigelsons; 15) Jānis Gaduns; 16) Rozālija Gaduns; 17) Jānis Gelesnis-Glazko; 18) Malvīne Grabovskis; 19) Helēna Grunins; 20) Ita Geršensons; 21) Sera-Pesa Hlavins; 22) Jāzeps Ignatovičs; 23) Zizka Jams; 24) Heims Jāms; 25) Konstantins Jančevskis; 26) Nikolajs Jančevskis; 27) Vladislavs Kopalinskis; 28) Jefimija Kolosovs; 29) Pēters Kolosovs; 30) Nikolajs Korotķēvičs; 31) Staņislava Kukēls; 32) Felikss Kovalevskis; 33)

Jefimija Kolosovs; 34) Pāvels Kolosovs; 35) Jāzeps Girevičs; 36) Jāzeps Lipnickis; 37) Anele Lovčinovskis; 38) Marija Lukjanskis; 39) Ignatījs Matuševičs; 40) Malvīne Matulevičs; 41) Dveira Matlins; 42) Joselis Makutonins; 43) Rīva Mironovičs; 44) Piedrujas muiža; 45) Marija Paškēvičs; 46) Miķelis Rutkovskis; 47) Berka Rūbinšteins; 48) Feodors Sokolovs; 49) Varvara Sokolovs; 50) Ieva Sokolovs; 51) Andrējs Soms; 52) Šoloms Šorkins; 53) Helēne Šarkovskis; 54) Šloma Šērs; 55) Jāzeps Šuminskis; 56) Domenīks Šuminskis; 57) Sofija Šuminskis; 58) Marija Zavadskis; 59) Franciska Zavadskis; 60) Samuēls Videgrauzs; 61) Mendelis Vabelis; 62) Janķelis Vainšteins; 63) Mendelis Vabelis; 64) Apolonija Urbanovičs; 65) Zacharijs Verčašovs; 66) Leiba Baskins; 67) Rocha Donde; 68) Baševa Isjemins; 69) Staņislavs Juchņēvičs; 70) Goda Kušulēvičs un Doba Videgrauzs; 71) Anna Lavreckis; 72) Francis Miķņēvičs; 73) Antons Matušeniks; 74) Antons Ozerskis; 75) Anna Paškēvičs; 76) Ruta Safre; 77) Jāzeps Šuminskis; 78) Michaline Vrublevskis.

#### 7. Tirdzniecības un rūpniecības uzņēmumi.

Pārtikas preču tirgotavas:

Morducha Baskina trg.;  
Hajas Kagans trg.;

Koloniālpreču tirgotava, īp. Rīva Misanovičs;

Gaļas un desu tirgotavas:

Ruvina Dondes trg.;  
Izraēla Dondes trg.;  
Genocha Dortnana trg.

Manufaktūras preču tirgotava, īp. Ita Magitsons, tlr. 6.

Sīku preču tirgotavas:

Itas Smirins trg.;  
Lūbas Feigelsons trg.;  
Haima Jama trg.;  
Musjas Vainšteins trg., Krasta ielā.

Apptieka Polockas ielā 95, īp. Feiga Krivals-Brandts.

8. **Dažādas ziņas.** Piedrujas ciems atrodas uz Daugavas labā krasta. Tūristu apmetne Daugaviešu 6-kl. pamatskolā.

## 97. Pogulanka.

**Pogulankas** ciems atrodas Daugavpils apriņķa Liksnas pagastā.

1. **Vispārējs apskats.** Ciems nodibinājies jau ap 1880. gadu, kad tur uzceltas pirmās ēkas. Tagad ciems skaitās kā Daugavpils vasarnīcu rajons un kūrorts.

2. **Satiksme** (attālumi). Ciems atrodas 15 km attālumā no Liksnas pag. nama un 2,5 km no tuvākās dzc. stacijas Nometnes. Ciemam ir autobusu satiksme ar Daugavpils pilsētu.

3. **Iedzīvotāji.** 1935. g. ziemā bijuši 306 iedzīvotāji, no kuriem 152 (49,67%) vīrieši un 154 (50,33%) sievietes. Pēc tautībām šie iedzīvotāji

sadalās šādējādi: 205 (66,99%) latvieši, 90 (29,41%) lielkrievi, 7 (2,29%) poļi, 4 (1,31%) žīdi. Pavisam ciemā pastāvīgi dzīvo 91 atsevišķa ģimene, bet vasaras sezonas laikā iedzīvotāju skaits ļoti pieaug.

4. **Valsts, pašvaldības un sabiedriskas iestādes.** Ciemā atrodas vec. polic. kārtībnieks (tlr. 29), pasts, skola.

5. **Apdzīvoto vietu (māju) skaits, raksturs un labierīcības.** Ciemā atrodas 71 māja (apdzīvotā vieta), no kurām 53 (74,63%) pieder latviešiem. No minētām mājām 13 (18,31%) ir ar vienu istabu (telpu), 28 (39,43%) divām, 20 (28,17%) trijām, 7 (9,86%) četrām, 1 (1,41%) piecām un 2 (2,82%) ar 6 un vairāk istabām.

69 (97,18%) māju iedzīvotāji dzēramo ūdeni nem no akām, bet 2 (2,82%) ūdeni piegādā citādā veidā.

Visās mājās ir petrolejas lampu apgaismošana.

6. **Apdzīvoto vietu (māju) īpašnieki.** 1) Antons Survillo; 2) Staņislavs Šalkovskis; 3) Aleksandrs Rinkevičs; 4) Jānis Krasovskis; 5) Jēzups Sarkans; 6) Staņislavs Malnačs; 7) Antons Kokins; 8) Ludvigs Ligers; 9) Jānis Lopa; 10) Staņislavs Mukans; 11) Leokadija Litovnieks; 12) Marija Kokins; 13) Sevestjans Sergejevs; 14) Marija Šloks; 15) Elikalida Fedorovs; 16) Jānis Abarass; 17) Aleksejs Klunovs; 18) Varfolomejs Borisovs; 19) Aleksandrs Mackēvičs; 20) Anna Mackēvičs; 21) Magdalēna Kokins; 22) Jevdokija Kudratovs; 23) Aleksandrina Chaimjonoks; 24) Andrējs Dreipka; 25) Tekļa Mačanovskis; 26) Nikolajs Trofimovičs; 27) Dorofejs Naglovskis; 28) Vladislavs Azubins; 29) Uljana Klimovs; 30) Donats Mačanovskis; 31) Vilis Jaunbrakmanis; 32) Antons Kokins; 33) Geneveva Lūtinskis; 34) Viktors Stumbris; 35) Jānis Kuzmickis; 36) Osīps Karpovs; 37) Anēla Abaris; 38) Antons Šarips; 39) Gerasims Michailovs; 40) Timofejs Andrejevs; 41) Ambrozijus Skrindeževskis; 42) Ilza Vitols; 43) Leokadija Lasinskis; 44) Elizabete Jankovskis; 45) Jānis Pauris; 46) Gavriļs Kraučenko; 47) Jezups Gulans; 48) Valērijs Lasinskis; 49) Aleksandrs Mackēvičs; 50) Aņanasijs Ivanovs; 51) Jēzups Siss; 52) Antons Mukans; 53) Tatjana Beniksons; 54) Anastasija Sokolovs; 55) Felicija Kārķliņš; 56) Jēpifans Baranovs; 57) Antons Jaunotans; 58) Pēteris Rivdīkis; 59) Aleksandrs Valenkovičs; 60) Michalina Dedels; 61) Ignats Čemavskis; 62) Pāvels Tuiskovskis; 63) Helēna Pauris; 64) Gavriļs Svelps; 65) Nikolajs Zabelovs; 66) Jānis Ivanovs; 67) Kirils Sokolovs; 68) Anna Lasinskis; 69) Viktors Valenkovičs; 70) Alberts Rudaks; 71) Juris Daugelonoks.

#### 7. Tirdzniecības un rūpniecības uzņēmumi.

Pārtikas preču tirgotavas:

Jāzēpa Mukana trg., tlr. 31;  
Lejas Charaels trg.;  
Marijas Dreiskas trg.;  
Ošera Cipuka trg.;  
Ruvīna Kagana trg.;

Koku apstrādāšanas darbnīca Vidējā Pogulankā, īp. Ošers Cipuks.

Apotieka Liksnas ielā 6 — īp. Boriss Manaševičs, tlr. 18.

8. **Dažādas ziņas.** Ciems atrodas uz Daugavas labā krasta; skaista priežu meža apkārtnē. Tūristu apmetnes nav.

## 98. Somerseta.

**Somersetas** ciems atrodas Daugavpils apriņķa Aglonas pagastā.

1. **Vispārējs apskats.** 1883. g. bij. Kapīņu (tagad Aglonas) pag. Novij-Dvor muižas īpašnieks Nikolajs Roseters vienu zemes gabalu pie Ciriša ezera ziemeļu krasta sadalīja apbūves gabalos, lai dibinātu ciemu un devis tam nosaukumu „Somerset“ resp. nosaucis savas sievas dzimts uzvārdā. Iedalītie apbūves gabali iznomāti uz 12 gadiem ar noteikumu, ka nomniekam nomātais objekts jāapbūvē. Nomas līgumi pagarināti, un tā tas turpinājies līdz Latvijas valsts nodibināšanai, kad Somersetas ciema apbūves gabali ieskaitīti valsts zemes fondā un piešķirti agrākiem nomniekiem īpašumā. Vienu no pirmajām ēkām Somerseta cēlis pats muižas īpašnieks Nikolajs Roseters un šinī mājā ievietots pasta kantoris, kas pastāv līdz šim laikam. 1935. g. Somersetas ciems paplašināts ar jauniem apbūves gabaliem, kas pa lielāku daļu piešķirti atbrīvotājiem.

2. **Satiksmē** (attālumi). Somersetas ciems atrodas 8 km attālumā no Aglonas pag. nama, bet tuvākā nākotnē Aglonas pag. namu pārvietos tieši Somerseta. Tuvākā dzc. stacija Aglona 10 km. 1 km no ciema iet autobusu līnija Daugavpils-Dagda, un sakarā ar to ir satiksme ar Daugavpili, Dagdu un Višķiem.

3. **Iedzīvotāji.** 1935. g. 282 iedzīvotāji, no kuriem 135 (47,87%) vīrieši un 147 (52,13%) sievietes. Pēc tautības šie iedzīvotāji sadalās šādējādi: 160 (56,74%) latvieši, 57 (20,21%) žīdi, 46 (16,31%) poļi, 17 (6,03%) lielkrievi un 2 (0,71%) baltkrievi. Pavisam ciemā dzīvo 95 atsevišķas ģimenes.

4. **Valsts, pašvaldības un sabiedriskas iestādes.** Ciemā atrodas 6. policijas iecirknis, pasts, 6-kl. pamatskola, Aglonas, Kapīņu, Aulejas un Višķu rajona agronomis, rajona ārsts, veterinārārsts. Drīzumā ciemā pārvietos arī pag. valdi.

5. **Apdzīvoto vietu (māju) skaits, raksturs un labiercības.** Ciemā atrodas 63 mājas (apdzīvotās vietas), no kurām 33 (52,38%) pieder latviešiem. No minētām mājām 14 (22,22%) ir ar vienu istabu (telpu), 23 (36,50%) divām, 14 (22,22%) trijām, 6 (9,52%) četrām, 2 (3,18%) piecām un 4 (6,36%) ar 6 un vairāk istabām.

58 (92,06%) māju iedzīvotāji dzēramo ūdeni ņem no akām, 1 (1,59%) no sūkņiem, bet 4 (6,35%) no dabiskiem ūdens baseiniem.

42 (66,67%) mājās ir petrolejas lampu, bet 21 (33,33%) — elektriska apgaismošana.

6. **Apdzīvoto vietu (māju) īpašnieki.** 1) Vinca Ancverinš; 2) Donāts Vatkēvičs; 3) Staņislavs Leitāns; 4) Marianna Trubina; 5) Jadviga Livdane; 6) Ksenija Aleksejevs; 7) Izaks Ulmanis; 8) Jānis Voitkēvičs; 9) Aleksandrs Timofejevs; 10) Mi-

chails Putans; 11) Aba Frīdmanis; 12) Augusts Parols; 13) Silva Drukaļskis; 14) Jevgeņijs Saličevičs; 15) Emīlija Gajevska; 16) Emīlija Sestakovskis; 17) Jānis Elksniņš; 18) Vikentijus Tumaševičs; 19) Staņislavs Gržibovskis; 20) Jāzeps Golubovskis; 21) Artūrs Freidenfelds; 22) Roberts Bērze; 23) Motka Kagens; 24) Roberts Gabliks; 25) Konstantins Mačuļskis; 26) Jadviga Lukaševičs; 27) Ignātijs Selickijs; 28) Kapīņu pag. pašvald.; 29) Nisons Gendelis; 30) Malvine Bufale; 31) Jānis Petkēvičs; 32) Hiršs Truskins; 33) Aleksandrs Matisāns; 34) Ieva Barkovskis; 35) Anda Karčevska; 36) Nikolajs Svīrskis; 37) Augusts Zemzars; 38) Leizers Smidovs; 39) Zālamans Civjans; 40) Pēteris Šuksta; 41) Sofija Gnedlers; 42) Ludvigs Mazurs; 43) Movša Gēlers; 44) Ivans Baranovskis; 45) Vulfs Judkovičs; 46) Anna Segrela; 47) Viktorija Brikule; 48) Jānis Miklaševičs; 49) Donāts Landsbergs; 50) Movša Gēlers; 51) Anna Kārklīņa; 52) Valerjans Kuzmickis; 53) Aglonas pasta un tēl. kantoris; 54) Vaclavs Barkovskis; 55) Daugavpils apr. pašvald.; 56) Feliks Kazakēvičs; 57) Jadviga Selickaja; 58) Michails Gržibovskis; 59) Roberts Gabliks; 60) Aņļa Dukšta; 61) Helēna Liandsbergs; 62) Haja Hēlere; 63) Ansis Brauns.

### 7. Tirdzniecības un rūpniecības uzņēmumi.

Edienu veikals, īp. Helēna Zundāns.

Pārtikas preču tirgotavas:

Aleksandra Madelana trg.;  
Aleksandra Zundana trg.;  
Justina Ruskula trg.;  
Ādama Daukšta trg.

Koloniālpreču tirgotava, īp. Nochums Kagans.

Gaļas un desu tirgotava, īp. Avsejs Vainers, tlr. 16.

Vīnu un degvīna tirgotava, īp. Vincentine Grebešs.

Manufaktūras preču tirgotavas:

Beļas Vainers trg., tlr. 16;  
Borucha Lurjes trg.;  
Soras Zilbermanes trg.;  
Girša Truskina trg.;

Sīku preču tirgotava, īp. Haja Gellers.

8. **Dažādas ziņas.** Ciema tuvumā atrodas Cirišu un Aglonas ezeri. Cirišu ezerā vairākas salas, no kurām skaistākā Upuru sala. Tūristu apmetne 6-kl. pamatskolā, prz. J. Počs, tlr. Aglona 7.

## 99. Spoģi.

**Spoģu** ciems atrodas Daugavpils apriņķa Višķu pagastā.

1. **Vispārējs apskats.** Apm. 50 gadus atpakaļ, bij. Višķu muižas muižas īpašnieks Molls pārdevis divas dārzu vietas, kur novietojušās divas pilsoņu ģimenes un šo vietu nosaukušas par Spoģiem. Nedaudz gadus vēlāk Spoģu administratīvās robežās esošo zemi muižnieks nodevis vairākiem zemniekiem dzimtsnomā. Tādā kārtā iedzi-

votāju skaits šē pieaudzis, un dažus gadus atpakaļ Spoģiem piešķirtas ciema tiesības. Jāpiezīmē, ka pirmie Spoģu iemītnieki ir bijuši muižas ļaudis.

2. **Satiksmē** (attālumi). Tuvākā dzc. stacija Višķi — 0,5 km. Ciemam garām iet Daugavpils-Dagdas autobusu līnija.

3. **Iedzīvotāji**. 1935. g. 168 iedzīvotāji, no kuriem 85 (50,60%) vīrieši un 83 (49,40%) sievietes. Pēc tautībām šie iedzīvotāji sadalās šādējādi: 86 (51,19%) latvieši, 42 (25,00%) lielkrievi, 18 (10,71%) poļi, 3 (1,79%) vācieši, 1 (0,60%) igauņi un 18 (10,71%) pārējo tautību. Pavisam ciemā dzīvo 48 atsevišķas ģimenes.

4. **Valsts, pašvaldības un sabiedriskas iestādes**. Ciemā atrodas pag. valde (tīr. 8), vec. polic. kārtībnieks (tīr. 30), skola, patēr. b-ba „Arājs“ (tīr. 13).

5. **Apdzīvoto vietu (māju) skaits, raksturs un labiercības**. Ciemā atrodas 30 mājas (apdzīvotās vietas), no kurām 13 (43,33%) pieder latviešiem. No minētām mājām 10 (33,33%) ir ar vienu istabu (telpu), 2 (6,67%) divām, 6 (20,00%) trijām, 6 (20,00%) četrām, 4 (13,33%) piecām un 2 (6,67%) ar 6 un vairāk istabām.

18 (60,00%) māju iedzīvotāji dzēramo ūdeni ņem no akām, bet 12 (40,00%) no dabiskiem ūdens baseiniem.

Visās mājās ir petrolejas lampu apgaismošana.

6. **Apdzīvoto vietu (māju) īpašnieki**. 1) Julijāns Kristaps; 2) Jāzeps Torbunas; 3) Antons Baltačs; 4) Jānis Želva; 5) Antons Zacharkēvičs; 6) Ludvigs Baltačs; 7) Stefānija Čiža; 8) Kārlis Afanāsevičs; 9) Ludvigs Baltačs; 10) Fadejs Bļinovs; 11) Safrona Vasiljeva mantin.; 12) Firs Bļinovs; 13) Ignāta Višņevska mantin.; 14) Pēteris Ivanovs; 15) Kirila Michailova mantin.; 16) Sidors Avdejevs; 17) Marija Grigorjevs; 18) Filats Radionovs; 19) Jevgeņija Lavrenova; 20) Valentīns Bičkovskis; 21) Ignāts Mukāns; 22) Stefānija Baltačs; 23) Staņislavs Trubins; 24) Kazimirs Ruskuls; 25) Rozālija Guds; 26) Antons Saulišs; 27) Anna Šelegovs; 28) Valentīns Bičkovskis; 29) Aleksandrs Ostrovskis.

#### 7. Tirdzniecības un rūpniecības uzņēmumi.

Edienu veikals, īp. M. Bažšizova.

8. **Dažādas ziņas**. Ciema tuvumā atrodas Dubnas upe un Luknas ezers.

## 100. Višķi.

**Višķu** ciems atrodas Daugavpils apriņķa Višķu pagastā.

#### 1. Vispārējs apskats. —

2. **Satiksmē** (attālumi). Višķu ciems atrodas 4,5 km attālumā no pag. nama un 5 km no tuvākās dzc. stacijas Višķi. Ciemam ir autobusu satiksme ar Daugavpils pilsētu.

3. **Iedzīvotāji**. 1935. g. 750 iedzīvotāji, no kuriem 354 (47,20%) vīrieši un 396 (52,80%) sievietes.

Pēc tautībām šie iedzīvotāji sadalās šādējādi: 235 (31,33%) latvieši, 423 (56,40%) žīdi, 85 (11,33%) lielkrievi, 7 (0,94%) poļi. Pavisam ciemā dzīvo 175 atsevišķas ģimenes.

4. **Valsts, pašvaldības un sabiedriskas iestādes**. Ciemā atrodas vec. policijas kārtībnieks, tīr. 29, pasts, tīr. 49, 3 skolas, Romas-kat. baznīca, tīr. 22 un sinagoga.

5. **Apdzīvoto vietu (māju) skaits, raksturs un labiercības**. Ciemā atrodas 158 mājas (apdzīvotās vietas), no kurām 39 (24,68%) pieder latviešiem. No minētām mājām 54 (34,18%) ir ar vienu istabu (telpu), 46 (29,11%) divām, 37 (23,42%) trijām, 7 (4,43%) četrām, 2 (1,27%) piecām un 12 (7,59%) ar 6 un vairāk istabām.

122 (77,22%) māju iedzīvotāju dzēramo ūdeni ņem no akām, 4 (2,53%) no sūkņiem, 30 (18,08%) no dabiskiem ūdens baseiniem, bet 2 (1,27%) ūdeni piegādā citādā veidā.

55 (34,81%) mājās ir petrolejas lampu, bet 103 (65,19%) — elektriska apgaismošana.

6. **Apdzīvoto vietu (māju) īpašnieki**. 1) Šifra Balanovs; 2) Dāvīds un Iciks Bleimaņi un Izraels Dumešs; 3) Gecels un Izraels Brachmaņi un Izraels Meilachs; 4) Icchoks Cisers un Seine Landsbergs; 5) Frēda Dļins, Hana-Riva Kišs un Estere-Hana Kacs; 6) Haja-Riva Kišs; 7) Henoks Dumešs; 8) Vulfs, Joselis, Haja un Leja Dumeši un Heva-Zelda Donde; 9) Ābrama Dļina mantinieki; 10) Jūljāns Dobržanskis; 11) Eduards Filmanovičs; 12) Doba Igols; 13) Staņislavs Gaga; 14) Elja-Mendels Gorašs; 15) Līna, Judelis, Iciks un Rachile Gurlandi; 16) Nochums Grams; 17) Ābrams-Motels Greins; 18) Joselis un Giršs Golandski un Haja Uzdins; 19) Zismons Judins; 20) Judāsa Pinchusa Kaca m.; 21) Doba-Reiza, Paja, Ošers un Inta Kits; 22) Rachiles Kuklas mantinieki; 23) Izraels-Jūds Kils; 24) Sebastijāns Laļins; 25) Pinche Landsbergs un Sora-Hane Kapilovičs; 26) Ādams Mežkuls; 27) Ābrams Meilachs; 28) Ābrams Magids; 29) Rocha-Reiza Notkins; 30) Merijams, Zāmuels, Izraels, Kusiels un Leiba Noviki; 31) Izraels, Ābrams, Doba, Reins un Beija Openšteini; 32) Pāvels Obodņikovs; 33) Šloma-Leiba Placinskis; 34) Ārons Pogils; 35) Zāmuels Pogils; 36) Beija Pogils; 37) Morduchs Pogils un Nechame Noviks; 38) Šoloms Šepšelēvičs; 39) Miķelis Skorochods; 40) Pinchus Skorochods; 41) Iciks Uzdins; 42) Iciks Uzdins; 43) Berks un Iciks Uzdini; 44) Haima Ulmaņa mantinieki; 45) Hasija Ulmanis; 46) Zēliks Ulmanis; 47) Skola — īpašn. Višķu pag. pašvaldība; 48) Pēteris Voitkēvičs; 49) Hermanis Zuments; 50) Zēliks Cīrins; 51) Jānis Morozovs; 52) Jekusiels Noviks; 53) Ābrams Meilachs; 54) Ābrams Meilachs; 55) Helēna Sabanskis; 56) Ruvka Ulmanis; 57) Haims-Šoloms Reins; 58) Levins Pogils; 59) Auzers Notkins; 60) Hiršs Kukļa; 61) Marija Voitkēvičs; 62) Višķu Romas-katoļu draudze; 63) Anna Graubiņš; 64) Anna Eglītis; 65) Katrīne Kļaviņš; 66) Jānis Bekešs; 67) Staņislavs Andžejevskis; 68) Ignāts Žurils; 69) Anna Bekešs; 70) Demjans Vasiljevs; 71) Antons Skromanis; 72) Domeniks Bondarevskis; 73) Monika Kārklipš; 74) Aloizs Ragovskis; 75) Artūrs Nannieks; 76) Nochums Kammarovs; 77) Ārons Treģers; 78) Staņislavs Kipans; 79) Augusts Kipans; 80) Jānis Gržibovskis; 81) Ieva Vārpsalietis; 82) Jānis Mednis; 83) Lidija Šteins; 84) Vera Gof-

meisters; 85) Mikelis Beinarovičs; 86) Viktors Gržibovskis; 87) Zenons Puntužs; 88) Bronislavs Petrovskis; 89) Jāzeps Adamovičs; 90) Elizabete Voitkēvičs; 91) Elka Tregers; 92) Staņislavs Barševskis; 93) Aleksandrs Bachs; 94) Jāzeps Galvāns; 95) Dominiks Voitkēvičs; 96) Kazimirs Voitkēvičs; 97) Artūrs Balodis; 98) Staņislavs Delvers; 99) Aleksandrs Vevelis; 100) Jānis Bekešs; 101) Bronislavs Kaveckis; 102) Aleksandrs Černavskis; 103) Jānis Guds; 104) Jefims Obodnikovs; 105) Vitolds Tarbunas; 106) Joselis Tregers; 107) Aleksandrs Barčevskis; 108) Karps Sokolovs; 109) Ārons Reins; 110) Teodors Ivanovs; 111) Rūvins Gurēvičs; 112) Rūvins Bergers; 113) Mozus Ulfkemanis; 114) Pogulis Spoģis; 115) Hiršs Bergers; 116) Urišs Doude; 117) Leiba Dumežs; 118) Rivka Grams; 119) Jankelis Subats; 120) Grūna Jouje; 121) Antons Kolužs; 122) Konstantīns Klinčēvičs; 123) Faivušs Greins; 124) Anna Parfinovičs; 125) Aleksandrs Michailovs; 126) Eduards Voitkēvičs; 127) Ifraims Goldfains; 128) Marija Kikusts; 129) Isers Hesus; 130) Leiba Kišs; 131) Kārlis Leikučs; 132) Staņislavs Radzēvičs; 133) Marianna Voitkēvičs; 134) Bērs Kaminārovs; 135) Jānis Kokins; 136) Ābrams Levins; 137) Agnese Goga; 138) Movša Noviks; 139) Morduchs Pogils; 140) Vulfs Novoseloks; 141) Girša Reins; 142) Ābrams Reins; 143) Jāzeps Guļans; 144) Jānis Viškērs; 145) Pēteris Skutāns; 146) Antons Voitkēvičs; 147) Franciska Bartkēvičs; 148) Vladislavs Bartkēvičs; 149) Jezups Kampanis; 150) Daugavpils ev.-lut. draudze; 151) Ābrams, Haja-Estere un Šeina Kili; 152) Leja Skoročods; 153) Šloms Goldšteins; 154) Luba, Sula, Pēra, Musja, Šloma, Leiba Uzdini; 155) Višku pag. pašvaldība; 156) Višku pag. sabiedrība; 157) Višku ebrēju draudze; 158) Satiksmes ministrija; 159) Gita Kišs; 160) Bronislavs Kaveckis; 161) Latvijas katoļu jaunantes b-bas Višku nod.; 162) Latgales latviešu rom.-kat. kult. veicin. b-bas „Saulē“ Višku nod.; 163) Berks Kišs; 164) Vladislavs Ivanovs; 165) Leiba Kacs; 166) Berks Kišs; 167) Staņislavs Jermācāns; 168) Leizers Skoročods; 169) Višku latv. katoļu lauks. b-ba „Zelta Vārpa“; 170) Michels Reins; 171) Višku brīvprātīgo ugunsdzēsēju biedrība; 172) Meijers Pogils; 173) Daugavpils ev.-lut. draudze.

#### 7. Tirdzniecības un rūpniecības uzņēmumi.

Pārtikas preču tirgotavas:

Pelagejas Smirnovas trg., Rīgas - 82;  
Donas Ļalins trg., Aglonas - 25.

Koloniālpreču tirgotavas:

Geņas Dumešs trg., Aglonas - 40;  
Meiera Kaca trg., Aglonas - 39;  
Rivkas Grams trg., Aglonas - 38;  
Rivkas Grams trg., Aglonas - 147;  
Elkas Kuklis trg., Aglonas - 92;  
Soras Reins trg., Aglonas - 78;  
Vladislava Bartkēviča trg., Aglonas - 41;  
Berkas Togils trg., Aglonas - 38;  
Ābrama Igola trg., Aglonas ielā;  
Ruvina Gurviča trg., Rīgas - 121;  
Šloma Šepšelloviča trg., Aglonas - 82;  
Hanas Barbakovas trg., Aglonas - 41;  
Šifras Balonovas trg., Aglonas - 51.

Maiznīca, Aglonas - 82, ip. Alters Šepšellovičs.

Galas un desu tirgotavas:

Hajas Ulmanis trg., Aglonas - 52;  
Hraikela Novika trg., Aglonas - 38;  
Ārona Pogila trg., Aglonas - 38;  
Joseļa Kaminova trg., Rīgas - 97.

Vīnu un degvīna tirgotava, Aglonas - 48, ip. Jānis Bekišs.

Labības tirgotavas:

Judina Zismaņa trg., Aglonas - 7;  
Rozas Meilachs trg., Aglonas - 38.

Gatavu apģērbu tirgotava, Aglonas - 39, ip. Soloms Magichs.

Cepuru tirgotava, Aglonas - 38, ip. Movša Novoseloks.

Apavu un ādu tirgotavas:

Beinas Skoročods trg., Aglonas - 44;  
Cifas Grams trg., Aglonas - 44;  
Šloma Goldšteina trg., Aglonas - 38;  
Icika Uzdina trg., Aglonas - 50;  
Gitas Uzdins trg., Aglonas - 41, tlr. 1.

Manufaktūras preču tirgotavas:

Ārona Togila trg., Aglonas - 42;  
Esteres Valks trg., Aglonas - 4;  
Musjas Pogils trg., Aglonas ielā;  
Abo Pogila trg., Aglonas - 176;  
Soņas Jeršons trg., Aglonas - 44;  
Geļas Grabs trg., Aglonas - 44;  
Hirša Pogila trg., Aglonas - 88;  
Beila Pogila trg., Aglonas - 80;  
Frīdas Gurvičs trg., Aglonas - 40.

Galanterijas preču tirgotava, Aglonas - 44, ip. Rivka Grobs.

Sīku preču tirgotavas:

Dobas Kits trg., Aglonas - 86;  
Leiba Kiša trg., Rīgas - 102;  
Šajas Meilachs trg., Aglonas - 44;  
Leiba Novika trg., Krāslavas - 80;  
Elkas Tregers trg., Rīgas - 127;  
Zāras Grams trg., Aglonas - 38;  
Hirša Bergera trg., Aglonas - 1;  
Hajas Uzdins trg., Aglonas - 36;  
Dāvīda Gorona trg., Aglonas ielā;  
Jankeļa Gurviča trg., Aglonas - 41;  
Izraēla Kišļa trg., Aglonas - 94;  
Esteres Cisers trg., Aglonas - 64.

Māla trauku tirgotava, Aglonas ielā, ip. Frīda Gurvičs.

Dzelzs preču tirgotava, Aglonas - 44, ip. Ginda Gurvičs.

Frizētavas:

Voldemāra Greņa friz., Aglonas - 44;  
Annas Voitkēvičs friz., Aglonas - 38;  
Mozus Ulfkūmaņa friz., Rīgas - 123.

Aptieka, Aglonas - 53, ip. Artūrs Balodis, tlr. 19.

8. **Dažādas ziņas.** Ciemā atrodas biedrības nams ar izrikojumu zāli un skatuvi. Ciema tuvumā Višku un Luknas ezeri. Tūristu apmetnes nav.

## 101. Zilāni.

Zilānu ciems atrodas Daugavpils apriņķa Krustpils pagastā.

1. **Vispārējs apskats.** Izbūvējot Ventspils-Maskavas dzelzceļu, ap 1900.—1904. g. Zilānu stacija sāka apbūvēties; līdz pasaules kara laikam tā izveidojās par ciemu ar plašām dzelzceļu darbnīcām un vairākām tirgotavām. Pēc kara laikā, likvidējot Zilānus kā mezgla staciju, ciems nikuļo.

2. **Satiksmē (attālumi).** Zilānu ciems atrodas pie Zilānu dzelzce. stacijas, 4 km attālumā no Krustpils pag. nama un stacijas un 2,5 klm. no Krustpils pilsētas.

3. **Iedzīvotāji.** 1935. g. 294 iedzīvotāji, no kuriem 126 (42,86%) vīrieši un 168 (57,14%) sievietes. Pēc tautībām šie iedzīvotāji sadalās šādējādi: 224 (76,16%) latvieši, 29 (9,87%) poļi, 20 (6,80%) lielkrievi, 12 (4,08%) baltkrievi, 7 (2,38%) žīdi, 2 (0,68%) pār. taut. Pavisam ciemā dzīvo 92 atsevišķas ģimenes.

4. **Valsts, pašvaldības un sabiedriskas iestādes.** Ciemā atrodas Zilānu pasta palīgnodaļa un 4 kl. pamatskola.

5. **Apdzīvoto vietu (māju) skaits, raksturs un labierīcības.** Ciemā atrodas 62 mājas (apdzīvotās vietas), no kurām 51 (82,26%) pieder latviešiem. No minētām mājām 3 (4,84%) ir ar vienu istabu (telpu), 13 (20,97%) divām, 19 (30,64%) trijām, 13 (20,97%) četrām, 5 (8,06%) piecām un 9 (14,52%) ar 6 un vairāk istabām.

Visās mājās iedzīvotāji dzeramo ūdeni ņem no akām un visās mājās ir petrolejas lampu apgaismošana.

6. **Apdzīvoto vietu (māju) īpašnieki.** 1) Ede Stūrnieks; 2) Pēteris Siliņš; 3) Jānis Gamburcevs; 4) Kārlis Bērziņš; 5) Pēteris Zariņš; 6) Pēteris Zalans; 7) Alberts Zalans; 8) Emma Verners; 9) Pēteris Liepiņš; 10) Mīle Kristiņš; 11) Jānis Zeņķa; 12) Pēteris Karpovs; 13) Olga Jurgelānis; 14) Jānis Siliņš; 15) Jānis Kurzemnieks; 16) Jānis Lebedevs; 17) Vladimirs Narubins; 18) Andrejs Garais; 19) Kārlis Bērziņš; 20) Grieta Pāvuliņš; 21) Jūlija Beļavskis; 22) Jānis Bērziņš; 23) Zelma Balodis; 24) Emīlija un Juris Auziņi; 25) Movša Morēns; 26) Emma Štelmachers; 27) Jēkabs Seržants; 28) Kārlis Caune; 29) Marta Lejiņš; 30) Jānis Svarāns; 31) Kristaps Kļaviņš; 32) Ludviga Blumčena mantin.; 33) Ede Paupers; 34) Volde-mārs Paupers; 35) Emīlija Balodis; 36) Pēteris Bīte; 37) Ādams Vāverāns; 38) Anna Bērziņš; 39) Maija Elksnis; 40) Leons Viškērs; 41) Jēkabs Sarkanais; 42) Nikolajs Ozoliņš; 43) Made Bērziņš; 44) Maija Pluģis; 45) Pēteris Lazdiņš; 46) Jānis Kārklis; 47) Jānis Sproģis; 48) Pēteris Bērziņš; 49) Porfīrijs Kļamers; 50) Anna Feodorovs; 51) Sofija Jazepans; 52) Kristīne Burčiks; 53) Ede Gluchova; 54) Mīle Kalniņš; 55) Emīlija Balodis; 56) Anna Brazēvičs; 57) Jānis Karčevskis; 58) Mārcis un Marija Balodis; 59) Juris Berkis; 60) Juris Rimers; 61) Jānis Arnis; 62) Jānis Deināts; 63) Pēteris Ozoliņš; 64) Ustins Pirogs; 65) Ieva Ezerošs; 66) Jānis Zariņš; 67) Jēkabs Bērziņš; 68) Juris Ozols; 69) Jēkabs Ozoliņš.

### 7. Tirdzniecības un rūpniecības uzņēmumi.

Pārtikas preču tirgotavas:

M. Bērziņa trg., Lielā - 27;

M. Kagana trg., Zilānu - 7;

H. Karliņa trg., Zilānu - 10.

8. **Dažādas ziņas.** Tuvumā Daugava, Lauku ezers un divi pilskalni.

# Rēzeknes apriņķis.

## 102. Andrupene.

**Andrupenes** ciems atrodas Rēzeknes apriņķa Andrupenes pagastā. Agrākais nosaukums Ondrupine.

1. **Vispārējais apskats.** Ciems sācis izveidoties pēc 1910. gada, kad bij. muižnieks Klopmanis uzbūvējis pirmās četras mājas.

2. **Satiksmes (attālumi).** Tuvākā dzelzceļa stacija Malta — 27 km.

3. **Iedzīvotāji.** 1935. g. bijuši 164 iedzīvotāji, no kuriem 67 (40,85%) vīrieši un 97 (59,15%) sievietes. Pēc tautībām šie iedzīvotāji sadalās šādējādi: 97 (59,15%) latvieši, 39 (23,78%) lielkrievi, 19 (11,58%) poļi, 9 (5,40%) baltkrievi. Pavisam ciemā dzīvo 46 atsevišķas ģimenes.

4. **Valsts, pašvaldības un sabiedriskas iestādes.** Ciemā atrodas pagasta valde (tūr. 3), vec. polic. kārtībnieks (tūr. 7), pasts (tūr. 16), 6-kl. pamatskola, Rom.-kat. baznīca (tūr. 10) un rajona ārsts (tūr. 6).

5. **Apdzīvoto vietu (māju) skaits, raksturs un labierīcības.** Ciemā atrodas 39 mājas (apdzīvotās vietas), no kurām 26 (66,67%) pieder latviešiem. No minētām mājām 11 (28,21%) ir ar vienu istabu (telpu), 8 (20,51%) divām, 7 (17,95%) trijām, 8 (20,51%) četrām, 3 (7,69%) piecām un 2 (5,13%) ar 6 un vairāk istabām.

37 (94,87%) māju iedzīvotāji dzēramo ūdeni ņem no akām, bet 2 (5,13%) ūdeni piegādā citādā veidā.

Visās mājās ir petrolejas lampu apgaismošana.

6. **Apdzīvoto vietu (māju) īpašnieki.** 1) Golda Anno; 2) Eda Bojārs; 3) Valērija Butkans un Paulīne Grabovskis; 4) Ernests-Augusts Bojārs; 5) Alfons Boranovskis; 6) Pāvils Dinduns; 7) Miķelis Driksna; 8) Domeniks Dindonis; 9) Jūlija Driksna; 10) Stepans Filimonovs; 11) Grigors Filimonovs; 12) Viktors Golubovs; 13) Jūlija Grabovskis; 14) Michails Golubovs; 15) Aleksandrs Golubovs; 16) Pēteris un Helēna Gribusti un Ksaverija Zvidra; 17) Ignāts Gicēvičs; 18) Anna Griščenko; 19) Rozālija Kolīts; 20) Feodosija, Ananijs, Arsenijs, Anastāsija un Anna Kuzmini; 21) Ābrams Kotlers; 22) Jānis Loļāns; 23) Jāzeps Laurinovičs; 24) Romāns Ladinskis; 25) Matilde Venšavs; 26) Aloīzs un Vinca Nartiši; 27) Jānis Parols; 28) Katra Prekels; 29) Helēna Paters; 30) Emīlija Rosickis; 31) Antons Smeilis; 32) Jānis Smeilis; 33) Jāņa Smeiļa mantin.; 34) Movša Šugals; 35) Aleksandrs Tarchovs; 36) Peisacha Tulboviča mantin.; 37) Marta un Helēne Utkins; 38) Bārbala Viļums; 39) Pēteris Zunda; 40) Rom.-kat. draudzes māja.

## 7. Tirdzniecības un rūpniecības uzņēmumi.

Ēdienu veikals, īp. Pēteris Virkstens, tūr. 4.

Pārtikas un koloniālpreču tirgotavas:

Paula Dinduna trg.;  
Aleksandra Golubova trg.;  
Vladislava Vasilevska trg.;  
Michaila Golubova trg., tūr. 8;  
Jāzeps Vutāna trg.;  
Konstantīna Smeiļa trg.;  
Boļeslava Voicečovska trg.;  
Pēteris Bekeša trg.

Vīnu tirgotava, īp. Pēteris Virkstens, tūr. 4.

Aptieka, īp. Aleksandrs Tarchovs.

8. **Dažādas ziņas.** Ciemā atrodas b-bas nams ar izrikojumu zāli un skatuvi. Ciema tuvumā Biža ezers ar salām. Tūristu apmetne 6-kl. pamatskolā.

## 103. Atašiene.

**Atašienes** ciems atrodas Rēzeknes apriņķa Atašienes pagastā.

1. **Vispārējais apskats.** Atašienes ciems izveidojies sākot ar 1925. gadu, sakarā ar bij. Atašienes muižas zemes sadalīšanu amatnieku saimniecībās un apbūves gabalos.

2. **Satiksmes (attālumi).** Tuvākā dzelzceļa stacija Atašiene — 0,5 km.

3. **Iedzīvotāji.** 1935. g. bijuši 94 iedzīvotāji, no kuriem 45 (47,87%) vīrieši un 49 (52,13%) sievietes. Pēc tautībām šie iedzīvotāji sadalās šādējādi: 72 (76,60%) latvieši, 9 (9,57%) lielkrievi, 8 (8,51%) žīdi, 3 (3,19%) poļi, 2 (2,13%) vācieši. Pavisam ciemā dzīvo 28 atsevišķas ģimenes.

4. **Valsts, pašvaldības un sabiedriskas iestādes.** Ciemā atrodas pagasta valde (tūr. 1), vec. polic. kārtībnieks (tūr. 28), pasts (tūr. 20), rajona ārsts (tūr. 23), Viļēnu virsmežniec. III iec. mežniecība (tūr. 24), Rom.-katoļu baznīca (tūr. 5).

5. **Apdzīvoto vietu (māju) skaits, raksturs un labierīcības.** Ciemā atrodas 23 mājas (apdzīvotās vietas), no kurām 21 (91,30%) pieder latviešiem. No minētām mājām 10 (43,47%) ir ar vienu istabu (telpu), 1 (4,35%) divām, 7 (30,43%) trijām, 2 (8,70%) četrām, 2 (8,70%) piecām un 1 (4,35%) sešām istabām.

17 (73,91%) māju iedzīvotāji dzēramo ūdeni ņem no akām, bet 6 (26,09%) ūdeni piegādā citādā veidā.

Visās 23 mājās ir petrolejas lampu apgaismošana.

**6. Apdzīvoto vietu (māju) īpašnieki.** 1) Jānis Pušmucāns; 2) Atašienes lauks b-ba „Zemkopis”; 3) Roberts Birnītis; 4) Andrejs Biks; 5) Grigorijs Baranovs; 6) Eduards Eiduks; 7) Antons Ignatans; 8) Jānis Joksts; 9) Augusts Krastiņš; 10) Jūlijs Kaušs; 11) Jānis Kļaviņš; 12) Marija Šķēlis; 13) Pāvils Lapinš; 14) Barbala Puplovskis; 15) Stanislavs Podnieks; 16) Jūlijs Vilkājs; 17) Teodors Višņevskis; 18) Roberts Birnītis; 19) Andrejs Biks (2 mājas); 20) Ernests Dzeguze un Jūlija Dreilings; 21) Antons Dubrovskis; 22) Jūlija Dreilings; 23) Izidors Eiduks; 24) Boleslavs Glau-da; 25) Pāvils Janovskis (2 mājas); 26) Francis Kalva; 27) Milda Kaušs; 28) Pēteris Puplovskis; 29) Jānis Šķēlis (2 mājas); 30) Jāzeps Lejnicks; 31) L. K. J. b-bas Atašienes nod.; 32) Francis Leitāns; 33) Stanislavs Oškals; 34) Helēna Oškals; 35) Ludvigs Puplovskis; 36) Jānis Rentnieks; 37) Tekla Reinis; 28) Jēpifans Skudrovs; 39) Stanislavs Višņevskis; 40) Jāzeps Ondrups; 41) Francis un Veronika Višņevski; 42) Jānis Vorobjevs; 43) Jāzeps Višņevskis; 44) Eduards Višņevskis; 45) Miķelis Vigovskis.

#### 7. Tirdzniecības un rūpniecības uzņēmumi.

Edienu veikals, īp. Jānis Podnieks.

Pārtikas un koloniālpriekšu tirgotavas:

Mildas Kaušs trg.;

Nochuma Dimanta trg., tlr. 3;

Moiseja Zilberbranta trg., tlr. 15.

Gaļas tirgotava, īp. Marta Puplavskis.

Vīnu tirgotava, īp. Sīmanis Bērmanis.

Frizētava, īp. Vulfs Sandleris.

Linu pieņemšanas punkts, īp. Jānis Kļaviņš.

Aptieka, īp. R. Širmanis.

**8. Dažādas ziņas.** Ciemā ir Tautas nams, kas nav vēl pabeigts. Tūristu mitne J. Masāka mājā, darbojas no 1. V—1. X.

## 104. Barkava.

**Barkavas** ciems atrodas Rēzeknes apriņķa Barkavas pagastā.

**1. Vispārējs apskats.** Barkavas ciems samērā straujāki sācis attīstīties ap 1900. gadu, kad ciemā uzbūvēta pagasta māja. Pirms tam ciemā bijusi tikai baznīca un viens veikals.

**2. Satiksme** (attālumi). Tuvākā dzelzceļa stacija Stirniene — 25 km.

**3. Iedzīvotāji.** 1935. g. 233 iedzīvotāji, no kuriem 114 (48,93%) vīrieši un 119 (51,07%) sievietes. Pēc tautībām šie iedzīvotāji sadalās šādejādi: 173 (74,26%) latvieši, 59 (25,32%) žīdi, 1 (0,43%) vācietis. Pavisam ciemā dzīvo 66 atsevišķas ģimenes.

**4. Valsts, pašvaldības un sabiedriskas iestādes.** Ciemā atrodas pagasta valde (tlr. 1), pasta kantoris (tlr. 43), Barkavas 6-kl. pamatskola (tlr. 26), R.-kat. baznīca (tlr. 12).

**5. Apdzīvoto vietu (māju) skaits, raksturs un labierīcības.** Ciemā atrodas 43 mājas (apdzīvotas vietas), no kurām 34 (79,07%) pieder latviešiem. No minētām mājām 10 (23,26%) ir ar vienu istabu (telpu), 7 (16,28%) divām, 7 (16,28%) trijām, 13 (30,23%) četrām, 2 (4,65%) piecām un 4 (9,30%) ar 6 un vairāk istabām.

41 (95,35%) māju iedzīvotāji dzēramo ūdeni ņem no akām, bet 2 (4,65%) no sūkņiem.

Visās mājās ir petrolejas lampu apgaismošana.

**6. Apdzīvoto vietu (māju) īpašnieki.** 1) Maksis Orniņš; 2) Eduards-Kārlis Andersons; 3) Barkavas R.-kat. draudze; 4) Agata Bārbals; 5) Kārlis Bērzonis; 6) Berta Budra; 7) Richards Gecs; 8) Hermīne Grinka; 9) Tekla Grandāns; 10) Girs Gūtmanis; 11) Jānis Gaillītis; 12) Ignats Caune; 13) Marija Gaillītis; 14) Aleksandrs Jēkabsons; 15) Antons Olechnovičs; 16) Oskars Kārklīns; 17) Barbala-Zuzanna Klāvužs; 18) Haša Lifšics; 19) Eduards Lācis; 20) Augusts Linde; 21) Andrējs Liksnītis; 22) Pēteris Resnis; 23) Marija Rozenmīllers; 24) Jāzeps Rēze; 25) Maksis Orniņš; 26) Andrējs Pudulis; 27) Jānis Poļakovs; 28) Gersons Špungins; 29) Mozus Solovējs; 30) Mārtiņš Striks; 31) Aleksis Šķēle; 32) Leika Kapelovičs; 33) Emīls Štakmanis; 34) Eduards Šķēle; 35) Alīda Mugurevičs; 36) Ģertrūde Truselis; 37) Jānis Vikme; 38) Jānis Zeps; 39) Teodors Zeps; 40) Vinca Zeps; 41) Aleksandrs Broničs; 42) Jānis Čevers; 43) Rūpnieki — īp. Eduards Krustāns; 44) Dzirnava — īp. Jānis un Antons Gaillīši; 45) Borbola Grudulis.

#### 7. Tirdzniecības un rūpniecības uzņēmumi.

Tējnīca, īp. Itka Spungins.

Pārtikas un koloniālpriekšu tirgotavas:

Patērētāju b-bas trg., tlr. 15;

Josela Kapeloviča trg.;

J. Rudles trg.;

F. Goldšteina trg.;

G. R. Solovēja trg., tlr. 24.

Gaļas un desu tirgotavas:

M. Bērziņa trg.;

A. Lindes trg.

Alus un vīnu tirgotavas:

Elza Krūtainis trg.;

N. Solovēja trg., tlr. 24.

Tabakas preču tirgotavas:

M. Rozenmīllera trg.;

A. Karpoviča trg.

Gatavu apģērbu un galanteriju tirgotava, īp. Leiba Švalba, tlr. 19.

Manufaktūras tirgotavas:

A. M. Dimanta trg.;

P. Gūtmaņa trg., tlr. 36;

E. Štokmaņa trg., tlr. 10;

Dāvīda Dorogoja trg.

Šujmašīnu un piederumu tirgotava, īp. A/S Singer Sewing Machine Company, tlr. 24.

Frizētavas:

D. Dimanta friz.;  
Rītas Petrats friz.

Linu pieņemšanas punkts, ip. Patērētāju b-ba, tlr. 15.

Tvaika dzirnavas un kokzāģētava, ip. brāļi Gailīši, tlr. 3.

Mēbeļu galdniecība, ip. Aleksis Šķēls, tlr. 23.

Aptieka, ip. Maksis Orniņš.

8. Dažādas ziņas.

## 105. Bērzgale.

Bērzgales ciems atrodas Rēzeknes apriņķa Bērzgales pagastā.

1. **Vispārējs apskats.** Bērzgales ciems izveidojies pēdējos četros gados sakarā ar zemes sadalīšanu apbūves gabalos un amatnieku saimniecībās.

2. **Satiksme** (attālumi). Tuvākā dzelzceļa stacija Mežvidi — 9 km.

3. **Iedzīvotāji.** 1935. g. 107 iedzīvotāji, no kuriem 44 (41,12%) vīrieši un 63 (58,88%) sievietes. Pēc tautībām šie iedzīvotāji sadalās šādējādi: 89 (83,18%) latvieši, 9 (8,41%) poļi, 5 (4,67%) lielkrievi, 4 (3,74%) žīdi. Pavisam ciemā dzīvo 25 atsevišķas ģimenes.

4. **Valsts, pašvaldības un sabiedriskas iestādes.** Ciemā atrodas pagasta valde (tlr. 3), vec. policijas kārtībnieks (tlr. 5), Bērzgales 6-kl. pamatskola (tlr. 4), R.-kat. dr. baznīca (tlr. 1), krejošanas punkts, krājaizdevu sabiedrība, lauksaimnieku biedrība, Bērzgales pasta palīgnodaļa.

5. **Apdzīvoto vietu (māju) skaits, raksturs un labierīcības.** Ciemā atrodas 14 mājas (apdzīvotās vietas), kas visas pieder latviešiem. No minētām mājām 2 (14,29%) ir ar vienu istabu (telpu), 6 (42,86%) divām, 3 (21,42%) trijām, 2 (14,29%) piecām un 1 (7,14%) ar 6 istabām.

11 (78,58%) māju iedzīvotāji dzēramo ūdeni ņem no akām, bet 3 (21,42%) no dabiskiem ūdens baseiniem.

Visās mājās ir petrolejas lampu apgaismošana.

6. **Apdzīvoto vietu (māju) īpašnieki.** 1) Pagasta valdes nams — ip. Bērzgales pag. pašvaldība; 2) Kalna māja — ip. Francis Skruļis; 3) Mācītāja m. — ip. Rīgas archidiēcēzes kūrīja; 4) Ergelnieka m. — ip. Rīgas archidiēcēzes kūrīja; 5) Ankipāņu m. — ip. Dominiks Lolans; 6) Kraukļu m. — ip. Reingolda Kraukļa mant.; 7) Sauliņa m. — ip. Pēteris Saulītis; 8) Samušu m. — ip. Dominiks Samušs; 9) Bērzgales 6-kl. pamatskolas nams — ip. Bērzgales pag. pašvaldība; 10) Lauksaimnieku b-bas n. — ip. Bērzgales lauksaimnieku b-ba; 11) Bērzgales muižas centrs — ip. Jēzups Kaupužs; 12) Bērzgales muižas centrs — ip. Tadeušs Kaupužs; 14) Bērzgales krājaizdevu s-ba; 14) Biedrību nams — ip. Rīgas archidiēcēzes kūrīja; 15) Aizsargu nams —

ip. Bērzgales pag. pašvald.; 16) Tvaika dzirnavas — ip. Jānis Ankipāns.

7. **Tirdzniecības un rūpniecības uzņēmumi.**

Pārtikas preču tirgotavas:

Jadvīgas Jurovas trg.;  
Pēterļa Rimara trg.;  
Gabriēļa Loca trg.;  
Nikolaja Agafanova trg.;  
Annas Ankipāns trg.

Tvaika dzirnavas, ip. Jānis Ankipāns.

8. **Dažādas ziņas.** Ciemā atrodas b-bas nams ar izrikojumu zāli un skatuvi. Ciema tuvumā „Micānu“ un „Bērzgales“ ezeri un kalni — Ozolkalns un Krusta kalns. Tūristu apmetnes nav.

## 106. Bikava.

Bikavas ciems atrodas Rēzeknes apriņķa Gaigalavas pagastā.

1. **Vispārējs apskats.** Bikavas ciems izveidojies pakāpeniski pagasta nama apkārtnē.

2. **Satiksme** (attālumi). Tuvākā dzelzceļa stacija Gaigala — 5 km; Stružanu dzc. pstn. — 5 km.

3. **Iedzīvotāji.** 1935. g. 140 iedzīvotāji, no kuriem 63 (45,00%) vīrieši un 77 (55,00%) sievietes. Pēc tautībām šie iedzīvotāji sadalās šādējādi: 135 (96,43%) latvieši, 2 (1,43%) baltkrievi, 2 (1,43%) žīdi, 1 (0,71%) poļi. Pavisam ciemā dzīvo 35 atsevišķas ģimenes.

4. **Valsts, pašvaldības un sabiedriskas iestādes.** Ciemā atrodas pagasta valde, tlr. 9, vec. policijas kārtībn., skola, doktorāts, tlr. 12, Rom.-kat. baznīca, tlr. 2, pienotava, Gaigalavas pasta-tēlef. palīgnodaļa.

5. **Apdzīvoto vietu (māju) skaits, raksturs un labierīcības.** Ciemā atrodas 18 mājas (apdzīvotās vietas), no kurām 17 (94,44%) pieder latviešiem. No minētām mājām 4 (22,22%) ir ar vienu istabu (telpu), 7 (38,89%) divām, 1 (5,56%) piecām un 6 (33,33%) ar 6 vairāk istabām.

17 (94,44%) māju iedzīvotāji dzēramo ūdeni ņem no akām, bet (1,56%) ūdeni piegādā citādā veidā.

Visās mājās ir petrolejas lampu apgaismošana.

6. **Apdzīvoto vietu (māju) īpašnieki.** 1) Gaigalavas pagasta nams — ip. Gaigalavas pagasta pašvaldība; 2) Gaigalavas II pak. pamatsk. — ip. Gaigalavas pag. pašvald.; 3) Gaigalavas I pak. pamatsk. — ip. Gaigalavas pag. pašvald.; 4) Gaigalavas raj. ārsta punkts — ip. Gaigalavas pag. pašvald.; 5) Bij. feldšera punkts — ip. Gaigalavas pag. pašvald.; 6) Jānis Mazumačs; 7) Pēteris Matisons; 8) Agate Salinieks; 9) Monika Elksnis; 10) Marija Jaks; 11) Francis Benislavskis; 12) Andrējs Čupāns; 13) Jānis Vuguls; 14) Baložu māja — ip. Madāļa Armanis; 15) Grāvišu m. — ip. Pēteris Stanka; 16) Antons Lītaunieks; 17) Patnalkalna m. — ip.

Pēteris Taukuļis; 18) Ogusalas m. — īp. Stapi-slavs Lītaunieks; 19) Tautas nams — īp. Gaigalavas pag. pašvaldība; 20) Tekļa Bikovskis; 21) Helēna Kundziņš.

### 7. Tirdzniecības un rūpniecības uzņēmumi.

Pārtikas preču tirgotavas:

P. Matisona trg., tlr. 8;  
Haima Juchas trg.

ceļu krustojumā. Ciems intensīvi uzplaucis, jo šo gadu laikā sabūvēts ļoti daudz jaunu ēku, nodibināts nedēļas tirgus, kurš apkalpo sešus pagastus un šā tirgus apgrozība ir ne mazāka, kā Rēzeknē.

2. **Satiksmē** (attālumi). Boravājas ciems atrodas 3 km no pag. valdes. Tuvākā dzelzceļa stacija Malta — 1 km.

3. **Iedzīvotāji.** 1935. g. 715 iedzīvotāji, no



Ciemi Rēzeknes apriņķī.

8. **Dažādas ziņas.** Ciema tuvumā „Krēslas“ upīte, „Kivriņa“ ezers, Bikavas muižas parks un Bikavas sils. Tūristu apmetnes nav.

## 107. Borovāja.

Borovājas ciems atrodas Rēzeknes apriņķa Maltas pagastā.

1. **Vispārējs apskats.** Ciems izcēlies apm. 1923. g. Nodibinājis sakarā ar to, ka atrodas pie Maltas stacijas, Latgales šosejas un četru lielu

kuŗiem 325 (45,45%) vīrieši un 390 (54,55%) sievietes. Pēc tautībām šie iedzīvotāji sadalās šādejādi: 298 (41,68%) latvieši, 176 (24,61%) žīdi, 146 (20,42%) lielkrievi, 86 (12,03%) poļi, 4 (0,56%) baltkrievi, 2 (0,28%) vācieši, 1 (0,14%) igauņis un 2 (0,28%) pār. taut. Pavisam ciemā dzīvo 186 atsevišķas ģimenes.

4. **Valsts, pašvaldības un sabiedriskas iestādes.** Ciemā atrodas Rēzeknes apr. pol. IV iecirknis (tlr. Antonopole 13), Antonopoles p. t. kantoris (tlr. 1), Maltas iec. miertiesnesis (tlr. 14), izmekl. tiesnesis (tlr. 24), tiesu izpildītājs (tlr. 3), Rozentovas R.-kat. draudzes baznīca (tlr. 15), Borovājas vectic. dr. baznīca, Antonopoles žīdu

lūgšanas nams, Rozentovas latv. 6-kl. pamatsk., Antonopoles žīdu 6-kl. pamatsk., Rozentovas krājaizdevu s-ba, Antonopoles brīvpr. ugunsdzēsēju b-ba, Antonopoles krājaizdevu s-ba, tlr. 46, Malta rajona ārsts un Malta iec. veterinārārsts.

5. **Apdzīvoto vietu (māju) skaits, raksturs un labierīcības.** Ciemā atrodas 139 mājas (apdzīvotās vietas), no kurām 64 (46,05%) pieder latviešiem. No minētām mājām 29 (20,86%) ir ar vienu istabu (telpu), 22 (15,83%) divām, 29 (20,86%) trijām, 26 (18,71%) četrām, 15 (10,70%) piecām un 18 (12,98%) ar 6 un vairāk istabām.

120 (86,33%) māju iedzīvotāji dzeramo ūdeni ņem no akām, 1 (0,72%) no sūkņa un 18 (12,98%) no dabiskiem ūdens baseiniem.

Visās mājās ir petrolejas lampu apgaismošana.

6. **Apdzīvoto vietu (māju) īpašnieki.** 1) Jāzeps Tarvids; 2) Pēteris Jevsējevs; 3) Marija Ragozins; 4) Artēmijs Kuzņecovs; 5) Jānis Amosovs; 6) Antons Platačs; 7) Reiza Švecs; 8) Leons Pudulis; 9) Jānis Limbergs; 10) Tevels Rubins; 11) Zilvestris Butkans; 12) Irina Losevs; 13) Vasiļijs Bogdānovs; 14) Antons Gribusts; 15) Marija Gribusts; 16) Feodors Ulasēvičs; 17) Michails Čulkovs; 18) Emīlija Romančuks; 19) Kondrātijs Puzirevs; 20) Matīss Linkēvičs; 21) Šosejas meistara māja — īp. Satiksmes ministrija; 22) Voitānu m. — īp. Antonija un Scholastika Rinkēvičs; 23) Orlovsku m. — īp. Uljana Orlovs; 24) Ignats Šmaukstelis; 25) Klementijs Golubovs; 26) Tekla Astachovskis; 27) Rozālija Arbidans; 28) Antons Tučs; 29) Jānis Zunda; 30) Sergējs Timofējevs; 31) Antons Kupcovs; 32) Vladislavs Kupcovs; 33) Jānis Kupcovs; 34) Konstantīns Kupcovs; 35) Jāzeps Šmaukstels; 36) Ruvins Vainštoks; 37) Antons Kupcovs; 38) Silvestrs Filimonovs; 39) Jānis Orlovskis (2 mājas); 40) Staņislavs Odumans; 41) Pasta kantoris — īp. Zoja Nikolska; 42) Tanija Kils; 43) Morduchs Kils; 44) Abrams-Morduchs Vainštoks; 45) Čila Kotlers; 46) Zoja Nikolskis; 47) Iciks Bants; 48) Michails Vichmanis; 49) A. Mickēvičs; 50) Agējs Kačuļevskis; 51) Bronislavs Seikstulis; 52) Jānis Livkišs; 53) Donāts Bogdans; 54) Trizna; 55) Hasja Zaks; 56) Jūlija Kļučņiks; 57) Z. Zilbers; 58) Hiršs Šecers; 59) Moisejs Kagans; 60) Geršans Vainštoks (2 mājas); 61) Bunika Zlotins; 62) Judels Kils; 63) Elkins Vainštoks; 64) Mozus Kagans; 65) Hlovna Vargaftiks; 66) Foļa Kils; 67) Brāli Vainštoki; 68) Elīzabete Šapāvalovs; 69) Bronislavs Šapāvalovs; 70) Anatolijs Treščenko; 71) Gilārijs Gržibovskis; 72) Safonijs Komarnieks; 73) Roberts Kalniņš; 74) Jevmenijs Vasiljevs; 75) Mārtiņš Ulasa; 76) Augusts Trasuns; 77) Ignats Vjarze; 78) Feodors Vinogradovs; 79) Jānis Lukjanovičs; 80) Tits Siņica; 81) Bērs Kukļa; 82) Nazons Rezniks; 83) Michails Vasiljevs; 84) Platons Afanasjevs; 85) Romans Gorins; 88) Stepanīda Dubčs; 87) Antons Skudra; 88) Jāzeps Voitāns; 89) Gavrils Goršovs; 90) Konstantīns Podskočijs; 91) Zālamons Serebro; 92) Anastāsija Filimonovs; 93) Jāzeps Molodcovs; 94) Pēters Kriums; 95) Jānis Amosovs; 96) Boris Skuja; 97) Kuzma Jakovļevs; 98) Franuse Orlovskis; 99) Aleksandrs Iljins; 100) Girša Zlotins; 101) Antons Zunda; 102) Matrona Paškova; 103) Monika Omuls;

104) Jānis Jurēvičs; 105) Magdalēna Trasuns; 106) Jāzeps Šmaukstelis; 107) Valentīna Gribusts; 108) Helēna Jurgelans; 109) Jutka Zeidelis; 110) Abrams Mednickis; 111) Izaks Dunkins; 112) Jāzeps Magaznieks; 113) Hirša Salstupers; 114) Heins Ruvins; 115) Pāvils Vasiljevs; 116) Iciks Segals; 117) Donats Šoltans; 118) Policijas iecirknis — īp. Malta pag. pašvaldība; 119) Nespējnieku nams — īp. Malta pag. pašvald.; 120) Jūlijs Suroveckis; 121) Vikentijs Kojatkovskis; 122) Feodors Jurasovs; 123) Franciska Šlubors; 124) Antons Šmaukstelis; 125) Neechs Zlotins; 126) Zēliks Zlotins; 126) Jūlija Brokans; 128) Skolas ēka — īp. Malta pag. pašvaldība; 129) Andrējs Bogomoļevs; 130) Jāzeps Višņevskis; 131) Anna Kondrovs; 132) Staņislavs Drelings; 133) Staņislavs Šatins; 134) Dāvids Segals; 135) Slimnica — īp. Malta pag. pašvaldība; 136) Konstantīns Veikšans.

### 7. Tirdzniecības un rūpniecības uzņēmumi.

II. šķ. traktieris, īp. Jūlijs Kriums.

Bufete, dzc. stc., nomn. Marija Suroveckis. Tējniecības:

Emīlijas Romančuks tējn.;  
Judeļa Kīļa tējn.

Pārtikas un koloniālpreču tirgotavas:

Marijas Viļums trg.;  
Kuzmas Jakovļeva trg.;  
Staņislava Geržadovica trg.;  
Girša Šecera trg., tlr. Mala 44;  
Bēra Kukļa trg.;  
Klemensa Golubova trg., tlr. Antonopole 38;  
Marijas Zundes trg., tlr. Antonopole 39;  
Dobes Mednickis trg.;  
Vikentija Kvjatkovska trg.;  
J. S. Geržadovica trg.;  
Bēra Kīļa trg.;  
Ruvima Vainštoka trg., tlr. Antonopole 10;  
Jāņa Zelenko trg.;  
Augustes Morics trg.

Maiznīcas un konditorejas:

Marijas Ilgins maizn.;  
Jankeļa Zandeļa maizn.;  
Jāzeps Salcēviča maizn.-konditoreja;  
Pašas Drujs maizn.-konditoreja.

Gaļas un desu tirgotavas:

Pētera Petrovska trg.;  
Uljana Piskunova trg.;  
Jāņa Zundes trg., tlr. Antonopole 39.

Vīna un degvīna tirgotavas:

Ruvima Roba trg.;  
Juliannas Suroveckis trg.

Tabakas un sīkpreču tirgotava, īp. Jāzeps Voitāns.

Ādu un pārtikas preču tirgotava, īp. Haja Kagans.

Ādu un apavu tirgotavas:

Girša Bēra Heina trg.;  
Rocha Vargaftika trg.

Gatavu apģērbu tirgotava, īp. J. Zakss.

Gatavu apģērbu un galanteriju tirgotava, īp. Enta Kīls.

Manufaktūras tirgotava, īp. Hiršs Segals, tlr. Antonopole 23.

Manufaktūras, galanterijas, apavu un rakstāmlietu tirgotava, īp. Morduchs Kīls, tlr. Antonopole 33.

Dzelzpreču tirgotavas:

Gēnas Levina trg.;

Ābrama Ribaka trg.

Drogu tirgotava, īp. Haims-Dāvids Koroskins.

Petrolejas noliktava, īp. Hiršs Vainštoks, tlr. Antonopole 10.

Pirts, īp. Safons Kamarnieks.

Veļas mazgātava, īp. Chricens Kaspenko.

Frizētavas:

Almas Akmentinš friz.;

Hajas Kīls friz.;

Zerocha-Zolomona Serebro friz.

„Letas“ laikrakstu kiosks, dzc. stc. Aptieka, īp. Zāmelis Zilbers, tlr. Antonopole 19.

8. **Dažādas ziņas.** Ciemā atrodas b-bas nams ar izrikojumu zāli un skatuvi. Miesta tuvumā Maltas upe, Savliku ezers un Rozentovas muižas parks. Tūristu apmetnes nav.

Grāmatas iespēšanas laikā ugunsgrēkā gājušas bojā 14 ciema saimniecību ēkas.

## 108. Bukmuiža.

**Bukmuižas** ciems atrodas Rēzeknes apriņķa Bukmuižas pagastā.

1. **Vispārējs apskats.** Atrastos dokumentos Bukmuiža pirmo reizi minēta 1751. g., kad Livonijas bīskaps Puzyna De Kazelskis atļāva Vitebskas kastellānam J. A. Hilzenam noturēt dievkalpojumus Romas-kat. koka baznīcā, Bukmuižā. Bukmuiža tad, acīmredzot, piederējusi min. Hilzenam. Dievkalpojumus noturējis Hilzena brālis, jezuitu ordeņa loceklis, arī Hilzens. No šī laika arī skaitāma Bukmuižas kā ciema nodibināšanās. Bukmuižas apkārtnē bijuši lieli meži un ezeri. Tagadējo mūra baznīcu cēlis 1830. g. Galicijas čestnieks A. Sabanskis, kurš Bukmuižu ieguvis mantošanas ceļā. Pagasta nams tieši Bukmuižā uzcelts apm. 43 g. atpakaļ. Agrāk pagasta nams bijis Vaivodu s., 7 km no Bukmuižas.

2. **Satiksme** (attālumi). Tuvākā dzc. stacija Rēzekne I — 48,5 km. Ciemam ir autobusu satiksme ar Rēzeknes pilsētu.

3. **Iedzīvotāji.** 1935. g. 59 iedzīvotāji, no kuriem 27 (45,76%) vīrieši un 32 (54,24%) sievietes. Pēc tautībām šie iedzīvotāji sadalās šādējādi: 41 (69,50%) latvietis, 13 (22,04%) poļi, 2 (3,39%) baltkrievi, 1 (1,00%) lielkrievs, 1 (1,00%)

vācietis, 1 (1,00%) lietuvietis. Pavisam ciemā dzīvo 16 atsevišķas ģimenes.

4. **Valsts, pašvaldības un sabiedriskas iestādes.** Ciemā atrodas pagasta valde (tlr. 6), vec. polic. kārtībnieks (tlr. 3), pasta palīgnodaļa, valsts 6-kl. pamatskola (tlr. 12), ārsta punkts (tlr. 14), aptieka, Rom.-kat. baznīca, aizsargu nodaļa, kaņģu jaunatnes b-ba.

5. **Apdzīvoto vietu (māju) skaits, raksturs un labierīcības.** Ciemā atrodas 9 mājas (apdzīvotās vietas), no kurām 8 (88,89%) pieder latviešiem. Minēto māju starpā 2 (22,22%) ir ar divām istabām (telpām), 1 (11,11%) četrām un 6 (66,67%) ar sešām un vairāk istabām.

8 (8,89%) māju iedzīvotāji dzēramo ūdeni ņem no akām, bet 1 (1,11%) no sūkņa.

Vīsās mājās ir petrolejas lampu apgaismošana.

6. **Apdzīvoto vietu (māju) īpašnieki.** 1) Pag. nams — īpašn. pag. pašvald.; 2) Bukmuižas valsts 6-kl. pamatskola — īp. pag. pašvald.; 3) Rajona ārsta punkts — īp. pag. pašvald.; 4) Mācītāja māja — īp. Bukmuižas Rom.-kat. baznīca; 5) Ērgelnieka m. — īp. Bukmuižas Rom.-kat. baznīca; 6) Bukmuižas Rom.-kat. baznīca; 7) Vec. polic. kārtībnieka m. — īp. Ignats Pontags; 8) Donats Šusts; 9) Antons Andžāns; 10) Pasta nams — īp. Pēteris Buklovskis; 11) Vanda Bžeskis; 12) Aizsargu nod. mītne — īp. Bukmuižas aizsargu nod.; 13) Tautas nams — īp. Katolu jaun. b-ba; 14) Aptieka — īp. Pēteris Buklovskis; 15) Valsts 6-kl. pamatskola — īp. Romnolds Zdanovskis.

7. **Tirdzniecības un rūpniecības uzņēmumi.**

Pārtikas preču tirgotavas:

Aloiza Andžāna trg.;

Juzefas Šusta trg.

Koloniālpreču tirgotava, īp. Vanda Bžeskis, tlr. 11.

Vīnu tirgotava, īp. Antons Andžāns.  
Aptieka, nomn. Stefans Čaplinskis.

8. **Dažādas ziņas.** Ciemā atrodas b-bas nams ar izrikojumu zāli un skatuvi. Ciema tuvumā — ievērojamais, tūristu iecienītais Ežas ezers ar apm. 60 salām; vienā no salām — ozolu birze. Tūristu apmetne 6-kl. pamatskolā. Bukmuiža ietilpst Latgales Šveices tūrisma maršrutā: Skaista-Dagda-Bukmuiža-Kaunati-Rēzekne.

## 109. Dricēni.

**Dricēnu** ciems atrodas Rēzeknes apriņķa Dricēnu pagastā.

1. **Vispārējs apskats.** Dricēnu ciemā vecākās celtnes ir Dricēnu muiža un Dricēnu Rom.-kat. baznīca. Dricēnu muiža, cik izdevās noskaidrot, ir celta 1813. g. un minētā baznīca 1859. g. un pēc tam vēlāk uzceltas vairākas prievātpašnieku celtnes (mājas).

2. **Satiksme** (attālumi). Tuvākā dzc. stacija Dricēni — 1 km.

3. **Iedzīvotāji.** 1935. g. 137 iedzīvotāji, no kuriem 58 (42,34%) vīrieši un 79 (57,66%) sievietes. Pēc tautībām šie iedzīvotāji sadalās šādējādi: 125 (91,24%) latvieši, 11 (8,03%) poļi, 1 (0,73%) lielpolvi. Pavisam ciemā dzīvo 30 atsevišķas ģimenes.

4. **Valsts, pašvaldības un sabiedriskas iestādes.** Ciemā atrodas pag. valde (tīr. 5), polic. vec. kārtībnieka kanceleja (tīr. 12), pasta palīgnodaļa, 6-kl. pamatskola, Rom.-kat. baznīca (tīr. 1), Latv. Sark. Krusta veselības kopšanas punkts (tīr. 7).

5. **Apdzīvoto vietu (māju) skaits, raksturs un labierīcības.** Ciemā atrodas 18 mājas (apdzīvotās vietas), no kurām 17 (94,44%) pieder latviešiem. No minētām mājām 9 (49,99%) ir ar vienu istabu (telpu), 3 (16,66%) divām, 2 (11,11%) trijām, 1 (5,56%) četrām, 1 (5,56%) piecām un 2 (11,12%) ar 6 un vairāk istabām.

16 (88,89%) māju iedzīvotāji dzēramo ūdeni ņem no akām, bet 2 (11,11%) ūdeni piegādā citādā veidā.

Visās mājās ir petrolejas lampu apgaismošana.

6. **Apdzīvoto vietu (māju) īpašnieki.** 1) Zachari — īpašn. Veronika Kušners; 2) Liepiņi — īp. Onufrijs Elksnis; 3) Kūzmi — īp. Ontons Semkelis; 4) Bērziņi — īp. Dominiks Miks; 5) Pelēči — īp. Konstantīns Kindzulis; 6) Celmali — īp. Eduards Kojans; 7) Akmeni — īp. Daudis Čačka; 8) Aņiņi — īp. Zuzanna Čačka; 9) Vītoli — īp. Jāzeps Ezeriņš; 10) Saltumi — īp. Pēteris Morozovs; 11) Dricēnu 6-kl. pamatskola; 12) Zaļumi — īp. Antons Mozgs; 13) Dricēnu Rom.-kat. draudze; 14) Staņislavs Igoļniks; 15) Elizabete Mežajevs; 16) Pētera Kušnera mantin.; 17) Dricēnu pag. pašvald.; 18) Minna Šlakāns; 19) Kultūras veicin. b-ba „Ausakls“.

#### 7. Tirdzniecības un rūpniecības uzņēmumi.

Pārtikas preču tirgotavas:

- Aleksandra Dzindzuka trg., tīr. 8;
- Matildes Igoļniks trg., tīr. 16;
- Bronislavas Mosāns trg.;
- Frīdas Judes trg.;
- Annas Maulans trg.

Aptieka, īp. Fr. Klava, tīr. 11.

8. **Dažādas ziņas.** Ciemā b-bas nams ar izrikojumu zāli un skatuvi. Ciema tuvumā „Mazlīcas“ upe. Tūristu apmetne 6-kl. pamatskolā.

## 110. Feimaņi.

Feimaņu ciems atrodas Rēzeknes apriņķa Silajāņu pagastā.

#### 1. Vispārējs apskats. —

2. **Satiksmes (attālumi).** Feimaņu ciems atrodas 12 km attālumā no pag. nama. Tuvākā dzc. stacija Krāce — 0,5 km.

3. **Iedzīvotāji.** 1935. g. 212 iedzīvotāji, no kuriem 86 (40,57%) vīrieši un 126 (59,43%) sievietes. Pēc tautībām šie iedzīvotāji sadalās šādējādi: 43 (20,28%) latvieši, 92 (43,40%) lielpolvi,

70 (33,02%) poļi, 5 (2,36%) lietuvieši, 2 (0,94%) igauņi. Pavisam ciemā dzīvo 49 atsevišķas ģimenes.

4. **Valsts, pašvaldības un sabiedriskas iestādes.** Ciemā atrodas Krāces pasta palīgnodaļa, Krāces raj. polic. kārtībnieks, Feimaņu I pak. pamatskola, Feimaņu Rom.-kat. baznīca (tīr. 1) un Feimaņu krājaizdevu s-ba.

5. **Apdzīvoto vietu (māju) skaits, raksturs un labierīcības.** Ciemā atrodas 42 mājas (apdzīvotās vietas), no kurām 12 (28,57%) pieder latviešiem. No minētām mājām 28 (66,67%) ir ar vienu istabu (telpu), 9 (21,43%) divām, 2 (4,76%) trijām, 1 (2,38%) četrām un 2 (4,76%) piecām istabām.

37 (88,10%) māju iedzīvotāji dzēramo ūdeni ņem no akām, 4 (9,52%) no dabiskiem ūdens baseiniem, bet 1 (2,38%) ūdeni piegādā citādā veidā.

Visās mājās ir petrolejas lampu apgaismošana.

6. **Apdzīvoto vietu (māju) īpašnieki.** 1) Kačetans Juršāns; 2) Emīlija Stepulis; 3) Jānis Čistjakovs; 4) Jāzeps Visockis; 5) Jānis Ančs; 6) Amālija Čiblis; 7) Jevgeņijs Bergmanis; 8) Grigorijs Sobinovs; 9) Feodosijs Belovs; 10) Jerons Sobinovs; 11) Kazimirs Gajevskis; 12) Francis Mačulskis; 13) Jermolajs Krukovs; 14) Anele Bučals; 15) Jānis Grimakovs; 16) Agurjans Čistjakovs; 17) Antons Kokalis; 18) Pēteris Ceplis; 19) Pēteris un Konstantīns Bogdanovi; 20) Andrējs Kapkovs; 21) Nikolajs Malejevs; 22) Jefims Bogdanovs; 23) Viktorija Aišpurs; 24) Ābrams Andrējevs; 25) Jozefats Melderis; 26) Jermolajs Losevs; 27) Logins Kuzmins; 28) Porfirijs Voronovs; 29) Jānis Zelva; 30) Antons un Jefstājijs Pozdnakovi; 31) Grigorijs un Afanāsijs Michailovi; 32) Teofants Semjonovs; 33) Jānis Bambāns; 34) Bronislavs Pontaks; 35) Jāzeps Visockis; 36) Skolas nams — īp. Silajāņu pag. sab-ba; 37) Ignats Korženevskis; 38) Feimaņu krājaizd. sab-ba; 39) Staņislavs Kovalevskis; 40) Kazimirs Matuševičs; 41) Bronislavs Pontaks; 42) Viktorija, Pēteris un Franuse Kokali; 43) Jānis Čistjakovs (2 mājas); 44) Feimaņu krājaizd. sab-ba.

#### 7. Tirdzniecības un rūpniecības uzņēmumi.

Pārtikas preču tirgotavas:

- Kazimira Gajevska trg.;
- Jāņa Bambana trg., tīr. Krāce 8.

8. **Dažādas ziņas.** Ciema tuvumā Feimaņu ezers un upe. Dažās ciema tuvumā esošās lauku saimniecībās (Šembeļu sādžā) nodarbojas ar māju mājrupniecību — podniecību.

## 111. Ivgolova.

Ivgolovas ciems atrodas Rēzeknes apriņķa Makašēnu pagastā.

#### 1. Vispārējs apskats. —

2. **Satiksmes (attālumi).** Tuvākā dzc. stacija Burzava — 2 km.

3. **Iedzīvotāji.** 1935. g. 117 iedzīvotāji, no kuriem 49 (41,88%) vīrieši un 68 (58,12%) sievietes. Pēc tautībām šie iedzīvotāji sadalās šādējādi: 39 (33,34%) latvieši, 76 (64,96%) lielkrievi, 1 (0,85%) žīds, 1 (0,85%) lietuvietis. Pavisam ciemā dzīvo 31 atsevišķa ģimene.

4. **Valsts, pašvaldības un sabiedriskas iestādes.** Ciemā atrodas Makašēnu pag. valde (tlr. 2), vec. policijas kārtībnieks (tlr. 3), pasts, skola, ārsta punkts (tlr. 5), krājaizd. sab-ba.

5. **Apdzīvoto vietu (māju) skaits, raksturs un labierīcības.** Ciemā atrodas 21 māja (apdzīvotā vieta), no kurām 5 (23,81%) pieder latviešiem. No minētām mājām 1 (4,77%) ir ar vienu istabu (telpu), 10 (47,62%) divām, 2 (9,52%) trijām, 6 (28,57%) četrām un 2 (9,52%) ar sešām un vairāk istabām.

15 (71,43%) māju iedzīvotāji dzēramo ūdeni ņem no akām, bet 6 (28,57%) no dabiskiem ūdens baseiniem.

Visās mājās ir petrolejas lampu apgaismošana.

6. **Apdzīvoto vietu (māju) īpašnieki.** 1) Jānis Geikins; 2) Zuzanna, Helēne, Felīcija un Antoņina Geikini; 3) Marija Šeršņevs; 4) Andrejs Šeršņevs; 5) Agafija Šeršņevs; 6) Aleksandrs, Vasiļijs un Anastasija Šeršņevi; 7) Foma Šeršņevs; 8) Jānis Šeršņevs; 9) Semens Šeršņevs; 10) Jevdokija Zolovs; 11) Feodors Lavrenovs; 12) Izots Mirolubovs; 13) Archips Mirolubovs; 14) Jānis Mirolubovs; 15) Kazimirs Stukļa; 16) Jefimija Nikitina; 17) Aleksandra Kaspers; 18) Kirils Astratovs; 19) Zuzanna Madžuls; 20) Jānis Nikitins; 21) Valentīns Geikins; 22) Jevdokija I, Jevdokija II un Feodosija Mirolubovi.

#### 7. Tirdzniecības un rūpniecības uzņēmumi.

Pārtikas preču tirgotava, īp. Kirils Astratovs, tlr. Makašēni 6.

Aptieka, īp. Hanna Manēvičs, tlr. Makašēni 7.

8. **Dažādas ziņas.** Ciema tuvumā Ivgolovas ezers. Tūristu apmetnes nav.

## 112. Kaunata.

**Kaunatas** ciems atrodas Rēzeknes apriņķa Kaunatas pagastā.

1. **Vispārējs apskats.** Kaunatas ciems radies 1902. g.

2. **Satiksmē (attālumi).** Tuvākā dzc. stacija Rēzekne I — 28,73 km. Ciemam ir autobusu satiksmē ar Rēzeknes pilsētu.

3. **Iedzīvotāji.** 1935. g. 172 iedzīvotāji, no kuriem 75 (43,60%) vīrieši un 97 (56,40%) sievietes. Pēc tautībām šie iedzīvotāji sadalās šādējādi: 60 (34,88%) latvieši, 63 (36,63%) žīdi, 41 (23,84%) lielkrievs, 8 (4,65%) poļi. Pavisam ciemā dzīvo 48 atsevišķas ģimenes.

4. **Valsts, pašvaldības un sabiedriskas iestādes.** Ciemā atrodas pag. valde (tlr. 2), vec. policijas kārtībnieks (tlr. 6), pasts, skola (tlr. 9), slimnīca

(tlr. 10), 3 baznīcas (Rom.-kat., pareizticīgo un ebrēju sinagoga), krājaizdevu sab-ba, ugunsdzēsēju b-ba (tlr. 1 un 2), Latvijas lauks. kameras laukstrādnieku darba apgādes punkts.

5. **Apdzīvoto vietu (māju) skaits, raksturs un labierīcības.** Ciemā atrodas 38 mājas (apdzīvotās vietas), no kurām 19 (50,00%) pieder latviešiem. No minētām mājām 4 (10,53%) ir ar vienu istabu (telpu), 10 (26,32%) divām, 8 (21,05%) trijām, 8 (21,05%) četrām, 3 (7,89%) piecām un 5 (13,16%) ar 6 un vairāk istabām.

37 (97,37%) mājas dzēramo ūdeni ņem no akām, bet 1 (2,63%) no sūkņa.

Visās mājās ir petrolejas lampu apgaismošana.

6. **Apdzīvoto vietu (māju) īpašnieki.** 1) Pag. nams — īpašn. Kaunatas pag. pašvald.; 2) Pasta nams — īp. Pasta un tēlegr. dep—ts; 3) Jaunā skola — īp. Kaunatas pag. pašvald.; 4) Vecā skola — īp. Kaunatas pag. pašvald.; 5) Krievu skola — īp. Kaunatas pag. pašvald.; 6) Priestera māja — īp. Kaunatas pareiztic. draudze; 7) Pareiztic. ērgelnieka m. — īp. Kaunatas pareiztic. draudze; 8) Kaunatas slimnīca — īp. Kaunatas pag. pašvald.; 9) Musja Minkins; 10) Idels un Leiba Šaci; 11) Hana Bērmans; 12) Kazimirs Žagorskis; 13) Freida Gurēvičs; 14) Juda Glēzermanis; 15) Haims Dimants; 16) Leiba Dimants; 17) Nosans Glēzermanis; 18) Pesja Gofbrands; 19) Jānis Orlovskis; 20) Mōra Rudaks; 21) Vladislavs Padskočis; 22) Dominiks Lizdiks; 23) Taiba Fainšteins; 24) Agnēse Aizupītis; 25) Tekļa Brokons; 26) Grigorijš Aksjukovs; 27) Haja-Rīva Fainšteins; 28) Haja-Rīva Fainšteins; 29) Zenta Gasuļš; 30) Jānis Šagins; 31) Olimpijs Šagins; 32) Katra Orlovskā; 33) Ambrozijš Sumarakovs; 34) Michails Sucharevs; 35) Ādams Katkovskis; 36) Pēteris Brokons; 37) Mācītāja māja — īp. Kaunatas Rom.-kat. draudze; 38) Ērgelnieka m. — īp. Kaunatas Rom.-kat. draudze; 39) Vladimirs un Pēters Čereskēviči; 40) Kazimirs Zagorskis; 41) Aleksandrs Vekšans; 42) Andrējs Smirnovs; 43) Dāniels Smirnovs; 44) Genovefa Silovs; 45) Marijanna Brokons; 46) Nikolajs Konopackis; 47) Viktorija Cipruss; 48) Emīlija Silovs; 49) Jānis Sīnavskis; 50) Grigors Silovs; 51) Domna Silovs; 52) Haja-Rīva Fainšteins; 53) Donats Seņkans; 54) Anna Katkovskis; 55) Klementijs Ameļšenkovs; 56) Boleslavs Rukmanis; 57) Anna un Marija Komuļi; 58) Antons Margēvičs; 59) Boleslavs un Ādams Savicki; 60) Kazimirs Šablinskis; 61) Jevdokija Sucharevskis; 62) Tatjana Katkovskis; 63) Šļons Averbuchs; 64) Adela Pauliņš; 65) Sofija Brokons; 66) Mūra krogs — īp. Kaunatas pag. pašvaldība; 67) Boleslavs Rukmanis.

#### 7. Tirdzniecības un rūpniecības uzņēmumi.

Pārtikas un koloniālpreču tirgot.

Lejas Razbišs trg.;

Judas Glēzermanis trg.;

Jemeljana Michailova trg.;

Pētera Sagina trg., Jaunslobodas sādžā;

Bēra-Tevela Čerfasa trg., Jaunslobodas sādžā;

Jāņa Krasovska trg., Jaunslobodas sādžā;

Leonoras Rečs trg., Jaunslobodas sādžā.

Pārtikas preču u. manufakt. tirgot.:  
Soras Šacs trg.;  
Merars Rabinovičs trg.

Koloniālpreču u. galanter. tirgot.:  
Jēkaba Gurēviča trg.;  
Muses Minkins trg.;  
Raisas Gurēvičs trg.

Galas tirgotava, īp. Leiba Šacs, tlr. 7.  
Vīnu tirgotava, īp. Antons Rečs.

Manufaktūras tirgotavas:  
Sula-Doba Glēzermana trg.;  
Esteres Golandskis trg., Jaunslobodas sād-  
džā.

Manufaktūras u. galantērijas pre-  
ču tirgotava, īp. Elka Dimants.

Apavu tirgotava, īp. Haims Dimants.

Ādu, galant. un dažādu preču tir-  
gotava, īp. Sora Averbuchs.

Ādu, apavu, dzelzs un daž. preču  
trg., Jaunslobodas sādžā, īp. Leja Kagans.

Frizētava, īp. Necha Segals.

Motordzirnavas, īp. Ādolfs Tizengolds,  
tlr. 5.

Aptieka, īp. Vinca Treikals (tlr. 4).

8. **Dažādas ziņas.** Ciema tuvumā atrodas:  
Rēzeknes un Partovas upe; Kaunatas un Rēznas  
ezers; Vecslobodas pilskalns; Karātavu kalns  
(otrais pēc lieluma Latvijā). Apkārtņē nesēn atrak-  
tas vecas kapenes, kurās atrastas daudz vērtī-  
gas senlietas. Tūristu apmetne N. Bogdanova  
saimniecībā.

## 113. Malta.

Malta ciems atrodas Rēzeknes apriņķa  
Ružinas pagastā.

1. **Vispārējs apskats.** Dibināts apm. 1868. g.  
Ciems šeit attīstījies pateicoties triju lielu ceļu  
krustojumam, attālumam no pilsētas un tīrgum.  
Agrāki, kamēr nebij nodibinājies Borovajas ciems  
(1923. g.), Malta ciemā noturēts nedēļas tirgus,  
uz kuru saplūda lauksaimnieki ar saviem ražojumiem  
no plašas apkārtnes un Malta uzplauka, bet  
tagad šis uzplaukums apstājies.

2. **Satiksmē** (attālumi). Malta ciems atrodas  
8 km attālumā no pag. nama. Tuvākā dzc. stacija  
Malta — 5 km.

3. **Iedzīvotāji.** 1935. g. 277 iedzīvotāji, no  
kurjiem 129 (46,57%) virieši un 148 (53,43%) sie-  
vietas. Pēc tautībām šie iedzīvotāji sadalās  
šādējādi: 61 (22,02%) latvieši, 107 (38,63%) žīdi,  
78 (28,16%) lielkrievi, 30 (10,83%) poļi, 1 (0,36%)  
baltkrievs. Pavisam ciemā dzīvo 75 atsevišķas  
ģimenes.

4. **Valsts, pašvaldības un sabiedriskas iestādes.**  
Ciemā atrodas pasts, vec. policijas kārtībnieks  
(tlr. 9), 4-kl. krievu pamatskola, valsts mežsargs,  
žīdu lūgšanas nams.

5. **Apdzīvoto vietu (māju) skaits, raksturs un  
labiercības.** Ciemā atrodas 59 mājas (apdzī-  
votās vietas), no kurām 11 (18,64%) pieder latvie-  
šiem. No minētām mājām 24 (40,68%) ir ar vienu  
istabu (telpu), 11 (18,64%) divām, 4 (6,78%) tri-  
jām, 10 (16,95%) četrām, 8 (13,56%) piecām un 2  
(3,39%) ar 6 un vairāk istabām.

36 (61,02%) māju iedzīvotāji dzeramo ūde-  
ni ņem no akām, bet 23 (38,98%) no dabiskiem  
ūdens baseiniem.

Visās mājās ir petrolejas lampu apgaismo-  
šana.

6. **Apdzīvoto vietu (māju) īpašnieki.** 1) Preiļu  
ielā — īpašn. Šloms Bobrovs; 2) Preiļu - 36 — īp.  
Leonīds Belostockis; 3) Preiļu - 38 — īp. Ābrams  
Ābramsons; 4) Preiļu - 38b — īp. Leiba Korot-  
kins; 5) Preiļu - 39 — īp. Gercs Švalbs; 6) Prei-  
ļu - 40 — īp. Iciks Bants; 7) Preiļu - 41 — īp. Sta-  
ņislavs Buklovskis; 8) Preiļu - 42 — īp. Stepanida  
Baranovs; 9) Preiļu - 44 — īp. Fedots Volkovs;  
10) Preiļu - 45 — īp. Meža dep-ts; 11) Preiļu - 34  
— īp. Pēteris Volkovs; 12) Sofija Belēvičs; 13)  
Stacijas sānielā Nr. 19 — īp. Spiridons Dobre-  
covs; 14) Stacijas - 53 — īp. Leiba Černa; 15)  
Stacijas - 58 — īp. Zinovejs Ivanovs; 16) Staci-  
jas - 59 — īp. Jānis Kurmelojs; 17) Skrindu ielā  
Nr. 12 — īp. Ādams Svikša; 18) Skrindu - 13 —  
īp. Ādams Litovniks; 19) Skrindu - 16 — īp. Alek-  
sands Aleksejevs; 20) Plkv. Brieža ielā Nr. 13 —  
īp. Feodora Černajevs; 21) Vazāles sānielā — īp.  
Zuzanna Jakušenoks; 22) Vazāles - 48 — īp. Tri-  
fons Solovjevs; 23) Vazāles - 50 — īp. Hava  
Kukļa; 24) Vazāles - 54 — īp. Nachmanis Aršs;  
25) Vazāles - 59 — īp. Jefims Dobrecovs; 26)  
Vazāles — īp. Nisons Rubins; 27) Plūdoņa ielā  
Nr. 21 — īp. Ābrams Notkins; 28) Stacijas ielā  
Nr. 22 — īp. Jankelis Švecs; 29) Stacijas - 13 —  
īp. Semens Savickis; 30) Stacijas - 18 — īp. Je-  
fims Dobrecovs; 31) Stacijas - 25 — īp. Nisons  
Rubins; 32) Stacijas - 24 — īp. Ābrams Heins; 33)  
Anna Boicevs; 34) Stacijas ielā Nr. 2 — īp. Dā-  
vids Cimanis; 35) Krasta - 35 — īp. Juda-Leibs  
Heins; 36) Stacijas - 9 — īp. Rocha Rubins; 37)  
Vladislavs Kakajončiks; 38) Stacijas ielā Nr. 15  
— īp. Ādams Svirskis; 39) Krasta - 27 — īp. Bo-  
ruchs Saltupers; 40) Lukasēviča — īp. Jānis Lu-  
kasēvičs; 41) Tjarves — īp. Ignats Tjarve; 42)  
Zdanovska — īp. Tekļa Zdanovskis; 43) Bora —  
īp. Gercs Bors; 44) Preiļu ielā Nr. 32 — īp. Jose-  
lis Hainovičs; 45) Ilja Aninburgs; 46) Pavloviča —  
īp. Staņislavs Pavlovičs; 47) Krasta ielā Nr. 28 —  
īp. Hiršs Prass; 48) Krasta - 33 — īp. Kasriels Na-  
pachs; 49) Stacijas - 8 — īp. Matīss Zaks; 50) Sta-  
cijas - 9 — īp. Kuzma Michailovs; 51) Skolas ēka  
— īp. Malta pag. pašvald.; 52) Stacijas ielā Nr. 26  
— īp. Avsejs Heins; 53) Stacijas - 60 — īp. Aga-  
fija Bogdanovs; 54) Praskovija Astašovs; 55) Sta-  
cijas ielā Nr. 15 — īp. Miķelis Skuteliskis; 56)  
Stacijas - 62 — īp. Pāvils Astašovs; 57) Stacijas - 3  
— īp. Benjamiņš Heins; 58) Plinera — īp. Pinchs-  
Dāvids Pliners; 59) Stacijas sānielā 47 — īp. Sa-  
muils Krivčenoks; 60) Jefims Dobrecovs; 61) Plkv.  
Brieža ielā Nr. 6 — īp. Aleksandrs Pavlovičs; 62)  
Vazāles sānielā 56 — īp. Anna Fedotovs; 63) Sta-  
cijas ielā 19 — īp. Pēteris Lukaševičs.

### 7. Tirdzniecības un rūpniecības uzņēmumi.

Pārtikas preču tirgotavas:

K. Korotkina trg.:

Ābrama Ābramsona trg., tlr. 8;  
 Stepanidas Bogdanovs trg.;  
 Čermas Honomašs trg.;  
 Leibas Černs trg.;  
 Niskas Zlotina trg.;  
 Leibas Heina trg.;  
 Borisa Gersona trg.;  
 Jefrosinijas Vlasovs trg., tlr. 4;  
 Frumas Rubins trg.;  
 Icika Banta trg.;  
 Feodosijas Volkovs trg.

Galvas tirgotava, ip. Benjamiņš Švalbs.  
 Manufaktūras tirgotavas:

Faiviša Šveca trg.;  
 Nachmaņa Pereca trg.

Ādu tirgotava, ip. Ābrams Heins.

Tvaika dzirnavas, ip. Viktors Račko,  
 tlr. 14.

8. **Dažādas zinas.** Ciema tuvumā atrodas Mal-  
 tas upe. Tūristu apmetnes nav.

## 114. Mežvidi.

**Mežvidu** ciems atrodas Rēzeknes ap-  
 riņķa Bērzgales pagastā.

1. **Vispārējs apskats.** Mežvidu ciems izveido-  
 jies un attīstījies pēdējo četru gadu laikā (1931.  
 līdz 1936.).

2. **Satiksme** (attālumi). Mežvidu ciems atro-  
 das pie Mežvidu dzc. stacijas, 9 km attālumā no  
 Bērzgales pag. nama.

3. **Iedzīvotāji.** 1935. g. 84 iedzīvotāji, no ku-  
 riem 37 (44,05%) vīrieši un 47 (55,95%) sievietes.  
 Pēc tautībām šie iedzīvotāji sadalās šādējādi:  
 69 (82,14%) latvieši, 8 (9,53%) žīdi, 4 (4,76%) liel-  
 krievi, 2 (2,38%) poļi, 1 (1,19%) vācietis. Pavisam  
 ciemā dzīvo 31 atsevišķa ģimene.

4. **Valsts, pašvaldības un sabiedriskas iestādes.**  
 Ciemā atrodas rajona polic. kārtībnieks, Mežvidu  
 pasta kantoris (tlr. 5), Mežvidu 6-kl. pamatskola  
 (tlr. 1).

5. **Apdzīvoto vietu (māju) skaits, raksturs un  
 labierīcības.** Ciemā atrodas 18 mājas (apdzī-  
 votās vietas), no kurām 16 (88,89%) pieder lat-  
 viešiem. Minēto māju starpā 4 (22,22%) ir ar  
 vienu istabu (telpu), 4 (22,22%) divām, 2 (11,11%)  
 trijām, 2 (11,11%) četrām, 1 (5,56%) piecām un 5  
 (27,78%) ar 6 un vairāk istabām.

9 (50,00%) māju iedzīvotāji dzeramo ūde-  
 ni ņem no akām, 7 (38,89%) no sūkņiem, bet 2  
 (11,11%) no dabiskiem ūdens baseiniem.

Visās mājās ir petrolejas lampu apgaismo-  
 šana.

6. **Apdzīvoto vietu (māju) īpašnieki.** 1) Pau-  
 līne Vasips; 2) Staņislavs Jurans; 3) Evdokija  
 Pupanovs; 4) Staņislavs Pupanovs; 5) Pasta kan-  
 toris — īpašn. Satiksmes min.; 6) un 7) Mež-  
 vidu 6-kl. pamatskola — ip. Bērzgales pag. paš-  
 vald.; 8) Geršons Tagers; 9) Isers Tagers; 10)  
 Druvu māja — ip. Jānis Karlsons; 11) Mežvidu  
 stac. ēka — ip. Satiksmes min.; 12) Dzc. stacijas

6 ēkas — ip. Satiksmes min.; 13) Bērzgales krāj-  
 aizd. sab-ba; 14) Rogovkas krājaidz. sab-ba.

7. **Tirdzniecības un rūpniecības uzņēmumi.**

Pārtikas u. koloniālpredžu tirgot.:

Hanas Gurēvičs trg.;  
 Izera Tagera trg., tlr. 6;  
 Gersona Tagera trg., tlr. 2;  
 Annas Jasiņēvičs trg.

Tvaika dzirnavas, ip. komanditsabiedrība  
 „E. Zvērs un biedrs“.

8. **Dažādas zinas.** —

## 115. Puša.

**Pušas** ciems atrodas Rēzeknes apriņķa  
 Andrupenes pagastā.

1. **Vispārējs apskats.** Pušas ciems izveidojies  
 ap Pušas muižas centru un baznīcu.

2. **Satiksme** (attālumi). Pušas ciems atrodas  
 14 km attālumā no Andrupenes pag. nama. Tuvākā  
 dzc. stacija Malta — 13 km.

3. **Iedzīvotāji.** 1935. g. 26 iedzīvotāji, no ku-  
 riem 11 (42,31%) vīrieši un 15 (57,69%) sievietes.  
 Pēc tautībām šie iedzīvotāji sadalās šādējādi:  
 5 (19,23%) latvieši, 19 (73,07%) poļi, 1 (3,85%) liel-  
 krievs, 1 (3,85%) lietuvietis. Pavisam ciemā dzīvo  
 6 atsevišķas ģimenes.

4. **Valsts, pašvaldības un sabiedriskas iestādes.**  
 Ciemā atrodas policija (tlr. 7), pasta palīgnodaļa.  
 1 pak. pamatskola (tlr. 4) un Rom.-kat. baznīca  
 (tlr. 2).

5. **Apdzīvoto vietu (māju) skaits, raksturs un  
 labierīcības.** Ciemā atrodas 5 mājas (apdzīvo-  
 tās vietas), no kurām 2 (40,00%) pieder latviešiem.  
 No minētām mājām 3 (60,00%) ir ar divām ista-  
 bām (telpām), 1 (20,00%) trijām un 1 (20,00%) ar  
 sešām istabām.

Visu 5 māju iedzīvotāji dzeramo ūdeni  
 ņem no akām un visās tajās ir petrolejas lampu  
 apgaismošana.

6. **Apdzīvoto vietu (māju) īpašnieki.** 1) Jā-  
 zeps Lukjanskis; 2) Danielis Astachovskis; 3) Pu-  
 šas Rom.-kat. draudze; 4) Staņislavs Šablinskis;  
 5) Staņislavs Utāns; 6) Jānis Kondavnieks.

7. **Tirdzniecības un rūpniecības uzņēmumi.**

Pārtikas un koloniālpredžu tirgot.:

Anša Puķīša trg.;

8. **Dažādas zinas.** Ciemā atrodas b-bas nams  
 ar izrikojumu zāli un skatuvi. Ciema tuvumā  
 Baldas upe, Pušas ezers un Pušas muižas centra  
 parks.

## 116. Riebiņi.

**Riebiņu** ciems atrodas Rēzeknes ap-  
 riņķa Silajāņu pagastā.

1. **Vispārējs apskats.** Riebiņu ciems sācis iz-  
 veidoties jau apm. 150 gadus atpakaļ. Pakāpeniski  
 pieaudzis iedzīvotāju un uzcelto namu skaits.

2. **Satiksme** (attālumi). Riebiņu ciems atrodas 10,5 km attālumā no Silajāņu pag. nama. Tuvkā dzc. stacija Krāce — 22 km.

3. **Iedzīvotāji**. 1935. g. 464 iedzīvotāji, no kuriem 229 (49,35%) vīrieši un 235 (50,65%) sievietes. Pēc tautībām šie iedzīvotāji sadalās šādējādi: 96 (20,69%) latvieši, 317 (68,32%) žīdi, 35 (7,54%) lielkrievi, 15 (3,23%) poļi, 1 (0,22%) vācietis. Pavisam ciemā dzīvo 101 atsevišķa ģimene.

4. **Valsts, pašvaldības un sabiedriskas iestādes**. Ciemā atrodas vec. policijas kārtībnieks (tlr. 12), pasta kantoris (tlr. 1), skola (tlr. 7), katoļu un pareizticīgo baznīcas, 2 sinagogas, linu pieņemšanas punkts, žīdu pamatskola un ārsts.

5. **Apdzīvoto vietu (māju) skaits, raksturs un labierīcības**. Ciemā atrodas 88 mājas (apdzīvotās vietas), no kurām 11 (12,50%) pieder latviešiem. No minētām mājām 17 (19,32%) ir ar vienu istabu (telpu), 30 (34,09%) divām, 18 (20,45%) trijām, 14 (15,91%) četrām, 5 (5,68%) piecām un 4 (4,55%) ar 6 un vairāk istabām.

79 (89,77%) māju iedzīvotāji dzeramo ūdeni ņem no akām, 7 (7,96%) no dabiskiem ūdens baseiniem, bet 2 (2,27%) ūdeni piegādā citādā veidā.

Visās mājās ir petrolejas lampu apgaismošana.

6. **Apdzīvoto vietu (māju) īpašnieki**. 1) Riebiņu ūdensdzirnavas — īpašn. Jānis Reiznieks; 2) Riebiņu žīdu sab-ba (3 mājas); 3) Mendelis-Izraels Kagans; 4) Hlavna Cofnass; 5) Rūvins un Judelis Šklars; 6) Juris Džepevs; 7) Johanna Kancans; 8) Rachila Rubins; 9) Giršs-Bērs Antokols; 10) Ābrams Orleans; 11) Berks Teselis; 12) Have-Etele Rūbins; 13) Geļa Fainšteins; 14) Chaims Šklars; 15) Faivišs Rubins; 16) Juda Lavrenovs; 17) Feodors Lavrenovs; 18) Johanna Kancans; 19) Movša Švecs; 20) Berks-Leiba Šklars; 21) Donāts Dredžels; 22) Jāzepts Zusans un Rachils Rauchmanis; 23) Benedikts Šmuksts; 24) Skola — īp. Silajāņu pag. pašvald.; 25) Morduchs Fels; 26) Peisachs Moreins; 27) Izraels-Jankelis Rauchmanis; 28) Nochums Orljans; 29) Ābrams Juchņikovs; 30) Nochums Moins; 31) Pasta un tēlegr. dep—ts; 32) Veneranda Špelis; 33) Vikentijs Švarcs; 34) Konstantīns Šabanskis; 35) Michels Zangvils; 36) Haims Zangvils; 37) Judelis Grinmanis; 38) Ivans Petrovs; 39) Joselis Juchņikovs; 40) Michļa Pelecs; 41) Judelis Rūbins; 42) Rachmils Fainšteins; 43) Base Fainšteins; 44) Rūbins Zangvils; 45) Ābrams Vainers; 46) Konstantīns Cimans; 47) Kirils Filatovs; 48) Abo Gilensons un Jankelis Blats; 49) Judelis Rabinovičs; 50) Hackels Zangvils; 51) Joselis-Leiba Zangvils; 52) Manaša Fainšteins; 53) Giršs Zangvils; 54) Geņa Gecs; 55) Bencijans Rubins; 56) Arons Rūbins; 57) Hackels Rūbins; 58) Izraels Rūbins; 59) Ābrams-Movša Kagans; 60) Berka, Lazars un Movša Kagani; 61) Rūvins Gutkins; 62) Ābrams Pinchus Antokols; 63) Leja Burins; 64) Ruviels Antokols; 65) Rūvins Orleans; 66) Sora Zlatokrilovs; 67) Johans Orleans; 68) Joselis Zlatokrilovs; 69) Čaja Zlatokrilovs; 70) Faivišs Dimants; 71) Judelis Zlatokrilovs; 72) Bencijans un Dāvids Rūbini; 73) Paulīne Lisovskis; 74) Chaims Blats; 75) Foma Dzijtkovs; 76) Rūvins Ulmanis; 77) Malvine Landsbergs un Rūvins Zangvils; 78) Nocums Grinmanis; 79) Vladislavs Leončiks; 80) Movša Antokols; 81) Maņa Čurilovs; 82) Meijers-Bencijans Moins; 83) Leizers Moins;

84) Ābrams, Iciks un Morduchs Vaineri; 85) Ābrams Moins; 86) Zusmanis Solovjevs; 87) Riebiņu Romkat. draudze; 88) Leiba Rabinovičs; 89) Giršs Grinmanis; 90) Zālamans Zlatokrilovs; 91) Šoloms Blats; 92) Meiers un Saja Grinmanis; 93) Hona Zlatokrilovs.

### 7. Tirdzniecības un rūpniecības uzņēmumi.

Pārtikas un koloniālpreču tirgot:

Miklas Pelēcis trg.;  
Hanas Zangvils trg.;  
Boses Lachovskis trg.;  
Beila Šklara trg.;  
Ābrama Maina trg.;  
Benievjana Maina trg.;  
Borucha Lachovska trg.;  
Staņislava Paplovska trg.;  
Zundela Rabinoviča trg.;  
Zāmuēļa Rubena trg.;  
Hackela Zangviļa trg.;  
Beila Skutelska trg.;  
Rubena Zangviļa trg.;  
Frīdas Rauchmanis trg.

Gaļas un desu tirgotavas:

Mendela Kagana trg.;  
Jankeļa Gilensona trg.

Vīnu un degvīna tirgotava, īp. Rachmils Fainšteins.

Ūdensdzirnavas ar vilnas aopstrād. uzņēmumu, īp. Vincents Juško, tlr. 14.

Aptieka, īp. Daniels Michelsons.

8. **Dažādas ziņas**. Ciema tuvumā atrodas Feiņmaņu upe. Tūristu apmetnes nav.

## 117. Sakstagals.

**Sakstagala** ciems atrodas Rēzeknes apriņķa Sakstagala pagastā.

1. **Vispārējs apskats**. Sakstagala ciems atīstījies sakarā ar to, ka atrodas pie Sakstagala dzc. stacijas un ceļu krustojuma.

2. **Satiksme** (attālumi). Sakstagala ciems atrodas pie Sakstagala dzc. stacijas.

3. **Iedzīvotāji**. 1935. g. 143 iedzīvotāji, no kuriem 72 (50,35%) vīrieši un 71 (49,65%) sievietes. Pēc tautībām šie iedzīvotāji sadalās šādējādi: 142 (99,30%) latvieši, 1 (0,70%) poļi. Pavisam ciemā dzīvo 32 atsevišķas ģimenes.

4. **Valsts, pašvaldības un sabiedriskas iestādes**. Ciemā atrodas pag. valde (tlr. 2), vec. policijas kārtībnieks, pasta palīgnodaļa, Sakstagala II pak. pamatskola (tlr. 4).

5. **Apdzīvoto vietu (māju) skaits, raksturs un labierīcības**. Ciemā atrodas 27 mājas (apdzīvotās vietas), kas visas pieder latviešiem. No minētām mājām 3 (11,11%) ir ar vienu istabu (telpu), 11 (40,74%) divām, 6 (22,22%) trijām, 5 (18,52%) četrām un 2 (7,41%) ar 6 un vairāk istabām.

25 (92,60%) māju iedzīvotāji dzeramo ūdeni ņem no akām, 1 (3,70%) no dabiskiem ūdens baseiniem, bet 1 (3,70%) ūdeni piegādā citādā veidā.

Visās mājās ir petrolejas lampu apgaismošana.

**6. Apdzīvoto vietu (māju) īpašnieki.** 1) Pēteris Svīrskis; 2) Eduards Ignašans; 3) Jezups Stiuriņš; 4) Staņislavs Trasuns; 5) Ignats Trasuns; 6) Marija Trasuns; 7) Staņislavs Trasuns; 8) Francis Ontužans; 9) Grigors Urtans; 10) Eduards Romančūks; 11) Kaspars Stukļa; 12) Pēteris Stukļa; 13) Helēna Stukļa; 14) Antons Lovčinovskis; 15) Jezupa Mazura mantin.; 16) Kārlis Spručs; 17) Antona Opolnika mantin.; 18) Jezups Trasuns; 19) Bronislavs Kudžs; 20) Apolonija Dukalskis; 21) Izidors Brizga; 22) Pētera Kudura mantin.; 23) Leokadija Brusānis un Zuzanna Gūks; 24) Eduards Ignašans; 25) Jānis Pedelonoks; 26) Jezups Rumaks; 27) Dominiks Stukļa.

#### 7. Tirdzniecības un rūpniecības uzņēmumi.

Pārtikas preču tirgotava, īp. kredītsab-ba „Sadarbība“, tlr. 15.

Linu pieņemšanas punkts, īp. St. Trasuns, tlr. 3.

**8. Dažādas ziņas.** Tūristu aģents Konstantīns Skraustiņš, dzīv. pag. namā.

## 118. Stoļerova.

Stoļerovas ciems atrodas Rēzeknes apriņķa Rēznas pagastā.

**1. Vispārējs apskats.** Stoļerovas ciems izveidojies sakarā ar Stoļerovas muižas zemes sadalīšanu apbūves gabalos.

**2. Satiksme (attālumi).** Stoļerovas ciems atrodas 4 km no Rēznas pag. nama. Tuvākās dzelz. stacijas Rēzekne un Ludza — 18 km.

**3. Iedzīvotāji.** 1935. g. bijuši 105 iedzīvotāji, no kuriem 47 (44,76%) vīrieši un 58 (55,24%) sievietes. Pēc tautībām šie iedzīvotāji sadalās šādējādi: 73 (69,53%) latvieši, 14 (13,33%) lielkrievi, 13 (12,38%) poļi, 5 (4,76%) žīdi. Pavisam ciemā dzīvo 23 atsevišķas ģimenes.

**4. Valsts, pašvaldības un sabiedriskas iestādes.** Ciemā atrodas pasts, 6-kl. pamatskola (tlr. Rēzna 3), ārsta punkts (tlr. 4), baznīca, Ignatovas piensaimnieku s-ba, Stoļerovas krājaizd. s-ba un kultūrveicināšanas s-ba „Zinība“.

**5. Apdzīvoto vietu (māju) skaits, raksturs un labierīcības.** Ciemā atrodas 22 mājas (apdzīvotās vietas), no kurām 17 (77,27%) pieder latviešiem. No minētām mājām 6 (27,27%) ir ar vienu istabu (telpu), 9 (40,91%) divām, 3 (13,63%) trijām, 1 (4,55%) četrām, 1 (4,55%) piecām un 2 (9,09%) ar 6 un vairāk istabām.

13 (59,09%) māju iedzīvotāji dzēramo ūdeni ņem no akām, 8 (36,36%) no dabiskiem ūdens baseiniem, bet 1 (4,55%) ūdeni piegādā citādā veidā.

Visās mājās ir petrolejas lampu apgaismošana.

**6. Apdzīvoto vietu (māju) īpašnieki.** 1) 62F — īp. Matrēna Budrevskis; 2) 33F — īp. Stepanšs Kibulis; 3) 59F — īp. Francis Ratnieks; 4)

60F — īp. Jevdokija Cvetkovs; 5) 34F — īp. Elijass Kochanovs; 6) 61F — īp. Meikuls un Vladislavs Ciulji; 7) 36F — īp. Eduards Stachovskis; 8) 63F — īp. Viktors Strupovičs; 9) 52F — īp. Eduards Rutkovskis; 10) 64F — īp. Irina Gaidulis; 11) 66F — īp. Žanis Porinš; 12) 65F — īp. Pēteris Gaidulis; 13) 48F — īp. Rēznas pag. pašvald.; 14) 43F — īp. Kultūrveicināšanas s-ba; 15) 67F — īp. Jānis Ulasēvičs; 16) 44F — īp. Ignats Rutkovskis; 17) 68F — īp. Jegors Budrevskis; 18) 69F — īp. Boleslavs Rimša; 19) Roberts Rēguts; 20) 37F — īp. Stoļerovas krājaizdevu s-ba; 21) 70F — īp. Konstantīns Bartkēvičs; 22) 55F — īp. Vēra Kirsānovs.

#### 7. Tirdzniecības un rūpniecības uzņēmumi.

Pārtikas preču tirgotavas:

Patērētāju s-bas „Rīts“ trg.;

Viktora Strupovica trg.;

Jāņa Avišana trg.;

Pesjas Konovs trg.;

Rochas Sandleris trg.

Pienotava, īp. Ignatovas piensaimn. s-ba.

Vēja dzirnavas (pagaidām nedarbojas), īp. Aleksandrs Šikna.

Aptieka, īp. Pēteris Gaidulis.

**8. Dažādas ziņas.** Ciema tuvumā Rēzeknes upe un Stoļerovas ezers. Tūristu apmetnes nav.

## 119. Tiltagals.

Tiltagala ciems atrodas Rēzeknes apriņķa Stirnienas pagastā.

#### 1. Vispārējs apskats. —

**2. Satiksme (attālumi).** Tiltagala ciems atrodas 2 km attālumā no Stirnienas pag. nama. Tuvākā dzelz. stacija Stirniene — 0,25 km.

**3. Iedzīvotāji.** 1935. g. bijuši 250 iedzīvotāji, no kuriem 114 (45,60%) vīrieši un 136 (54,40%) sievietes. Pēc tautībām šie iedzīvotāji sadalās šādējādi: 245 (98,00%) latvieši, 5 (2,00%) žīdi. Pavisam ciemā dzīvo 69 atsevišķas ģimenes.

**4. Valsts, pašvaldības un sabiedriskas iestādes.** Ciemā atrodas vecākais policijas kārtībnieks, pasta palīgnodaļa un baznīca.

**5. Apdzīvoto vietu (māju) skaits, raksturs un labierīcības.** Ciemā atrodas 60 mājas (apdzīvotās vietas), no kurām 59 (98,33%) pieder latviešiem. Minēto māju starpā 41 (68,33%) ir ar vienu istabu (telpu), 12 (20,00%) divām, 5 (8,33%) trijām, 1 (1,67%) četrām un 1 (1,67%) sešām istabām.

58 (96,67%) māju iedzīvotāji dzēramo ūdeni ņem no akām, bet 2 (3,33%) no sūkņiem.

Visās mājās ir petrolejas lampu apgaismošana.

**6. Apdzīvoto vietu (māju) īpašnieki.** Tiltagala-Zalānu sādž. viensētas — īp.: 1) Ksavērija Svīlans; 2) Jānis Barkovskis; 3) Ludvigs Barkovskis; 4) Jēzups Barkovskis; 5) Aleksandrs

Bojārs; 6) Antons Bojārs; 7) Henriks Bojārs; 8) Jēzups Bojārs; 9) Pāvels Bojārs; 10) Jānis Caune; 11) Antons Caune; 12) Jānis Eiduks; 13) Jēzups Eiduks; 14) Izidors Eiduks; 15) Ādams Groza; 16) Antons Kukužs; 17) Auguste Kaufelds; 18) Jānis Lepers; 19) Izidors Lepers; 20) Bronislavs Lepers; 21) Veronika Pelšs; 22) Izidors Pušmucans; 23) Silvestrs Pušmucans; 24) Antons Zalans; 25) Augusts Zalans; 26) Marija Zalans; 27) Aleksandrs Zalans; 28) Kārlis Šadurskis; 29) Aleksandrs Čeičinijs; 30) Pēteris Vilkaušs; 31) Donats Vilkaušs; 32) Jānis Vilkaušs; 33) Andrējs, Jāna dēls Vilkaušs; 34) Antons Vilkaušs; 35) Andrējs, Ādama dēls Vilkaušs; 36) Brigīta Valka; 37) Zirniši — ip. Bronislavs Grāvels; 39) Pļaviņas — ip. Franuže Tiltagals; 40) Petriņi — ip. Pēteris Serdcēvičs; 41) Tiltiņi — ip. Andrējs Muceniks; 42) Ritas — ip. Dāvids Muceniks; 43) Tiltagala-Zaļānu sādž. viensēta — ip. Jānis Sproģis; 44) Mesteru-Aizkalniešu sādžas viensētas: — ipašn. Emīlija Albiņš; 45) Helēna Mesters; 46) Ādams Maikovskis; 47) Aleksandrs Mesters; 48) Bronislavs Mesters; 49) Cecīlija Stabulnieks; 50) Nikodims Mesters; 51) Kazimirs Pušmucans; 52) Jēzups Pušmucans; 53) Paulīne Greislijs; 54) Antons Zalans; 55) Meikuls Zalans; 56) Andrējs Zalans; 57) Jēzups Zalans; 58) Fricis Verse; 59) Jānis Vilkaušs; 60) Antons Čevers; 61) Tiltagala-Zaļānu sādžas viens. — ip. Brigīta Lepers; 62) Dzintari — ip. Aleksandrs Naglis.

#### 7. Tirdzniecības un rūpniecības uzņēmumi.

Pārtikas un koloniālpreču tirgotavas:

Karlinas Tanilovas trg.;  
Ābrama Zilberbranta trg.;  
Antona Caunes trg.;

Dāvida Mucenieka trg., tlr. Stīrnene 5.

Vīnu un degvīna tirgotava, ip. Andrējs Baltruks.

Linu pienemšanas punkts, ip. Latgales lauksaimn. centrālais kooperatīvs.

Tvaika dzirnavas un kokzāģētava, ip. Emīls Šenkels un Andrējs Mazings, tlr. Stīrnene 6.

Vilnas apstrādāšanas darbnīca, ip. Aloizs Dubrovskis.

Aptieka, ip. Fēliks Borovskis, tlr. Stīrnene 13.

#### 8. Dažādas ziņas. —

## 120. Tiskadi.

Tiskadu ciems atrodas Rēzeknes apriņķa Sakstagala pagastā.

#### 1. Vispārējs apskats. —

2. Satiksme (attālumi). Tiskadu ciems atrodas 5 km attālumā no Sakstagala pag. nama. Tuvākā dzc. stacija Sakstagals — 5,4 km.

3. Iedzīvotāji. 1935. g. bijis 71 iedzīvotājs, no kuriem 29 (40,85%) vīrieši un 42 (59,15%) sie-

vietes. Pēc tautībām šie iedzīvotāji sadalās šādējādi: 54 (76,06%) latvieši, 16 (22,83%) lielkrievi, 1 (1,41%) lietuvietis. Pavisam ciemā dzīvo 16 atsevišķas ģimenes.

4. Valsts, pašvaldības un sabiedriskas iestādes. Ciemā atrodas pasta palīgnodaļa, N. Rancāna 6-kl. pamatskola, ārsta punkts (tlr. 4) un Rom-kat. draudzes baznīca.

5. Apdzīvoto vietu (māju) skaits, raksturs un labiercības. Ciemā atrodas 15 mājas (apdzīvotās vietas), no kurām 12 (80,00%) pieder latviešiem. No minētām mājām 8 (53,33%) ir ar vienu istabu (telpu), 4 (26,66%) divām, 1 (6,67%) trijām, 1 (6,67%) četrām un 1 (6,67%) ar sešām istabām.

Visu māju iedzīvotāji dzēramo ūdeni ņem no akām.

Visās mājās ir petrolejas lampu apgaismošana.

6. Apdzīvoto vietu (māju) īpašnieki. 1) Vincents Tumašūnas; 2) Antons un Bronislavs Poči; 3) Petronella Zdanovskis; 4) Zuzanna Kudurs; 5) Jānis Sakša; 6) Pēteris Elksnis; 7) Onufrijs Golovņevs; 8) Maksims Konstantinovs; 9) Donats Riks un Jēzups Lukjānovs; 10) Jānis Korsaks; 11) Voiciks Dukjanovs; 12) Naums Jeluškis; 13) Jakovs Paņins; 14) Staņislavs Koržeņevskis; 15) Jānis Lukjānovs; 16) Juris Braļs; 17) Aleksandrs Riks.

#### 7. Tirdzniecības un rūpniecības uzņēmumi. —

8. Dažādas ziņas. Ciema tuvumā Tiskādu upe. Tūristu apmetnes nav.

## 121. Vidsmuiža.

Vidsmuižas ciems atrodas Rēzeknes apriņķa Vidsmuižas pagastā.

1. Vispārējs apskats. Vidsmuižas ciems izveidojies sakarā ar bij. Vidsmuižas (Goļanu) sadalīšanu (1922. g.) jaunsaimniecībās, amatnieku saimniecībās un apbūves gabalos.

2. Satiksme (attālumi). Tuvākā dzc. stacija Viļēni — 12 km.

3. Iedzīvotāji. 1935. g. bijuši 260 iedzīvotāji, no kuriem 125 (48,08%) vīrieši un 135 (51,92%) sievietes. Pēc tautībām šie iedzīvotāji sadalās šādējādi: 246 (94,62%) latvieši, 11 (4,23%) lielkrievi, 2 (0,77%) lietuvieši, 1 (0,38%) žīds. Pavisam ciemā dzīvo 67 atsevišķas ģimenes.

4. Valsts, pašvaldības un sabiedriskas iestādes. Ciemā atrodas pag. valde (tlr. 2), pag. vec. policijas kārtībnieks (tlr. 7), Vidsmuižas 6-kl. pamatskola (tlr. 17), pasta palīgnodaļa, Viļēnu virsmežniecība (tlr. 5), Vidsmuižas II iec. mežniecība (tlr. 13), rajona ārsta punkts (tlr. 19), Rom-kat. un ev.-lut. draudžu baznīcas, Valsts Vidsmuižas laukkop. izmēģ. ferma, Valsts Vidsmuižas lopkopības skola (tlr. 8), Vidsmuižas krājaizdevu sabba (tlr. 12).

5. Apdzīvoto vietu (māju) skaits, raksturs un labiercības. Ciemā atrodas 39 mājas (apdzī-

notās vietas), kurās pieder latviešiem. No minētām mājām 22 (56,41%) ir ar vienu istabu (telpu), 3 (7,69%) divām, 2 (5,13%) trijām, 4 (10,96%) četrām, 1 (2,56%) piecām un 7 (17,95%) ar 6 un vairāk istabām.

30 (76,93%) māju iedzīvotāji dzēra mo ūdeni ņem no akām, 8 (20,61%) no sūkņiem, bet 1 (2,56%) ūdeni piegādā citādā veidā.

Visās mājās ir petrolejas lampu apgaismošana.

6. **Apdzīvoto vietu (māju) īpašnieki.** 1) Vidsmuižas pagasta nams — īpašn. Vidsmuižas pag. pašvaldība; 2) Gundegas — īp. Vidsmuižas pag. pašvald.; 3) Ārsta māja — īp. Tautas labklājīb. ministrija; 4) Vidsmuižas 6-kl. pamatskola — īp. Vidsmuižas pag. pašvald.; 5) Valsts Vidsmuižas izmēģ. ferma — īp. Zemkopības ministrija; 6) Valsts Vidsmuižas lopkopības skola — īp. Zemk. ministrija; 7) Viļēnu virsmežniecība — īp. Zemkopīb. ministr.; 8) Viļēnu II iec. mežniecība — īp. Zemkopības ministr.; 9) Amatn. gab. 146F — īp. Tekla Merčāns; 10) Dzidras — īp. Virginija Brūders; 11) Kalēji — īp. Andrējs Kuško; 12) Saulīši — īp. Fridrihs Šmits; 13) „Radio“ — īp. Andrējs Zeimuls; 14) Austrīņi — īp. Cipriāns un Antons Grigolunoviči; 15) Ceļmalas — īp. Lukašs Briška; 16) Ratīnieki — īp. Jānis

Asnēvičs; 17) Rotkumi — īp. Bonifācijs Naglis; 18) Dzirnas — īp. Aloizs Šembels; 19) Mežlapīņi — īp. Kārlis Akmens; 20) Zeltiņi — īp. Jānis Petroševskis; 21) Ieviņi — īp. Antons Vovers; 22) Amatn. gab. — īp. Antons Indāns; 23) Skujas — īp. Konstantīns Vaivods; 24) Apeindārzs — īp. Stāpislavs Vovers; 25) Ceriņi — īp. Kārlis Smilga; 26) Pļaviņas — īp. Jēkabs Mičulis; 27) Kraukļi — īp. Vladislavs Stafeckis; 28) Begžņi — īp. Jānis Stafeckis; 29) Cīruļi — īp. Pēteris Mozuls; 30) Indāni — īp. Ignāts Indāns; 31) Brokas — īp. Jēzups Broks; 32) Tumaņi — īp. Aloizs Tumas; 33) Erti — īp. Pēteris Ertis; 34) Aizsargu nams — īp. Iekšlietu ministrija.

#### 7. Tirdzniecības un rūpniecības uzņēmumi.

Pārtikas preču tirgotavas:

Patērētāju b-bas „Vienība“, tlr. 3 un 4;  
Pētera Indričeva trg., tlr. 15.

Dārzaļu un sēkļu tirgotava, īp. Kārlis Veismanis, tlr. 6.

Frizētava, īp. Dāvids Sandlers.

Aptieka, īp. Jūlijs Rumerts.

8. **Dažādas ziņas.** Ciema tuvumā atrodas Ušas upe. Tūristu apmetne Valsts lopkopības skolā.

# Ludzas apriņķis.

## 122. Briģi.

Briģu ciems atrodas Ludzas apriņķa Briģu pagastā.

1. **Vispārējs apskats.** Briģu ciems cēlies no Briģu sādžas, kas 1924. g. sadalīta 67 atsevišķās viensētās. Lielākā daļa agrāko sādžas iedzīvotāju uzbūvējušies ārpus sādžas uz savām jaunsaimniecību zemēm, bet daļa tomēr palikusi centrā, veidojot pag. nama tuvumā jauno ciemu. Uz sevišķi strauju Briģu ciema attīstīšanos vismaz tuvākā nākotnē nevar cerēt, jo iedzīvotājiem pieejama tuvā (6,4 km) Zilupes pilsēta, kur koncentrējas visa tirdzniecība. Ciemā ir tikai 2 dažādu preču veikali.

2. **Satiksmes** (attālumi). Tuvākā dzc. stacija Zilupe — 6,4 km; Briģu dzc. pstn. — 1,5 km. Autobusu satiksmes nav.

3. **Iedzīvotāji.** 1935. g. bijuši 112 iedzīvotāji, no kuriem 55 (49,11%) vīrieši un 57 (50,89%) sievietes. Pēc tautībām šie iedzīvotāji sadalās šādējādi: 49 (43,75%) latvieši, 60 (53,57%) lielpolnieši, 2 (1,79%) žīdi un 1 (0,89%) pārējo tautību iedzīvotājs. Pavisam ciemā dzīvo 34 atsevišķas ģimenes.

4. **Valsts, pašvaldības un sabiedriskas iestādes.** Briģu ciemā atrodas Briģu pag. valde (tlr. 1), vec. polic. kārtībnieks, pasta palīgnodaļa, pamatskola un Rom.-kat. draudzes baznīca.

5. **Apdzīvoto vietu (māju) skaits, raksturs un labierīcības.** Ciemā atrodas 21 māja (apdzīvotā vieta), no kurām 9 (42,86%) pieder latviešiem. No minētām mājām 5 (23,81%) ir ar vienu istabu (telpu), 9 (42,86%) divām, 2 (9,52%) trijām, 2 (9,52%) četrām un 3 (14,29%) sešām un vairāk istabām.

20 (95,24%) māju iedzīvotāji dzēramo ūdeni ņem no akām, bet 1 (4,76%) no dabiskiem ūdens baseiniem.

Visās mājās ir petrolejas lampu apgaismošana.

6. **Apdzīvoto vietu (māju) īpašnieki.** 1) Briģu pag. nams — īpašn. Briģu pag. pašvald.; 2) Briģu Rom.-kat. dr. mācītāja māja — īp. Briģu Rom.-kat. draudze; 3) Briģu Rom.-kat. sarga m. — īp. Briģu Rom.-kat. draudze; 4) Briģu Rom.-kat. ērģelnieka m. — īp. Briģu Rom.-kat. draudze; 5) Briģu 6kl. latviešu pamatskola — īp. Briģu pag. pašvald.; 6) Briģu 4-kl. jauktu taut. pamatsk. — īp. Briģu pag. pašvald.; 7) Briģu pag. polic. m. — īp. Briģu pag. pašvald.; 8) Sikū preču trg. — īp. Olga Locavs; 9) Leona Kivļonoka lauks. māja; 10) Ādama Čerņenoka lauks. m.; 11) Timofeja Glušenoka lauks. m.; 12) Matveja Glušenoka lauks. m.; 13) Dominika Kipana lauks. m.; 14) Jefrosi-

nijas Čerņenoka lauks. m.; 15) Georgija Laļika lauks. m.; 16) Leokadijas Senčatskis lauks. m.; 17) Marijas Jevsjukēvičs lauks. m.; 18) Matveja Karnicka lauks. m.; 19) Jāņa Petričenoka lauks. m.; 20) Filipa Sinelnikova lauks. m.; 21) Simaņa Pupčenoka lauks. māja.

## 7. Tirdzniecības un rūpniecības uzņēmumi.

Sīkpreču tirgotavas:

Olgas Locovs trg.;

Joseļa Fonareva trg.

8. **Dažādas ziņas.** Briģu ciema tuvumā tek Istras upe (1,5 km) un Zilupe (2 km). Ciema tuvumā atrodas arī Briģu ezers.

## 123. Lauderi.

Lauderu ciems atrodas Ludzas apriņķa Istras pagastā.

1. **Vispārējs apskats.** Tagadējā Lauderu ciema priekštecis ir Lauderu sādža, kas 1927. g. sadalīta atsevišķās viensētās. Sādžas vietā tomēr palikuši daži iedzīvotāji, kas izveidojuši tagadējo ciemu ap pareizticīgās draudzes baznīcu, kurā pastāv jau no senākiem laikiem. Ciemā ir 3 pārtikas preču veikali un vīnu tirgotava.

2. **Satiksmes** (attālumi). Lauderu ciems atrodas 10 km no Istras pag. nama un 10 km no tuvākās dzc. stacijas Zilupe. Autobusu satiksmes nav.

3. **Iedzīvotāji.** 1935. g. bijuši 54 iedzīvotāji, no kuriem 26 (48,15%) vīrieši un 28 (51,85%) sievietes. Pēc tautībām šie iedzīvotāji sadalās šādējādi: 2 (3,70%) latvieši un 52 (96,30%) lielpolnieši. Pavisam ciemā dzīvo 16 atsevišķas ģimenes.

4. **Valsts, pašvaldības un sabiedriskas iestādes.** Lauderu ciemā atrodas policijas postenis, pasta-tēleфона palīgnodaļa, 6-kl. pamatskola un pareizticīgo draudzes baznīca.

5. **Apdzīvoto vietu (māju) skaits, raksturs un labierīcības.** Ciemā atrodas 10 mājas (apdzīvotās vietas), no kurām neviena nepieder latviešiem. No minētām mājām 2 (20,00%) ir ar vienu istabu (telpu), 4 (40,00%) divām, 3 (30,00%) trijām un 1 (10,00%) četrām istabām.

3 (30,00%) māju iedzīvotāji dzēramo ūdeni ņem no akām, bet 7 (70,00%) no dabiskiem ūdens baseiniem.

Visās mājās ir petrolejas lampu apgaismošana.

6. **Apdzīvoto vietu (māju) īpašnieki.** 1) Lau-  
deru 6-kl. pamatskola — īpašn. Istras pag. pašvald.;

2) Lauderu pareiztic. draudzes nams — īp. Lau-  
deru pareiztic. draudze; 3) Aleksandra Romanov-  
ska n.; 4) Alekseja Sidorenko n.; 5) Martas Si-  
dorenko n.; 6) Nikolaja Leiča mantin. n.; 7) Pēterā  
Romanova m.; 8) Ksenijas Lapčenoks n.; 9) Mat-  
veja Zavilevska n.

#### 7. Tirdzniecības un rūpniecības uzņēmumi.

Pārtikas preču tirgotavas:

Aleksandra Prinča trg.;  
Aleksandras Romanovskis trg.;  
Alekseja Sidorenko trg.

Vīnu tirgotava, īp. Aleksandra Roma-  
novskis.

8. **Dažādas ziņas.** Lauderu ciema tiešā tu-  
vumā atrodas Lauderu ezers un Rudovas kalns  
(3 km).

## 124. Nirza.

Nirzas ciems atrodas Ludzas apriņķa  
Nirzas pagastā.

1. **Vispārējs apskats.** Agrāk Nirza saukta par  
Nerzu. Nirzas ciems izveidojies no agrākās Ner-  
zas sādžas, kas 1926. g. sadalīta viensētās. Sā-  
džas vietā palikušie iedzīvotāji tagad izveido jau-  
no ciemu. Straujāku ciema attīstību kavē Zilupes  
(15 km) un Ludzas (22 km) pilsētu tuvums: iedzi-  
votājiem tās ērti sasniedzamas, kādēļ tie mēdz  
visas savas vajadzības nokārtot tur. Ciemā to-  
mēr ir 1 vīnu tirgotava un 5 pārtikas un koloniāl-  
preču tirgotavas.

2. **Satiksmes (attālumi).** Tuvākā dzc. stacija  
Nerza uz Rēzeknes—Zilupes dzc. — 5 km no  
ciema. Autobusu satiksmes nav.

5. **Iedzīvotāji.** 1935. g. bijuši 166 iedzīvotāji,  
no kuriem 80 (48,10%) vīrieši un 86 (51,90%) sie-  
vietes. Pēc tautībām šie iedzīvotāji sadalās  
šādējādi: 145 (87,35%) latvieši, 8 (4,82%) lielkrievi,  
6 (3,61%) žīdi, 5 (3,01%) poļi un 2 (1,21%) igauņi.  
Pavisam ciemā dzīvo 37 atsevišķas ģimenes.

4. **Valsts, pašvaldības un sabiedriskas iestādes.**  
Nirzas ciemā atrodas Nirzas pag. valde (tīr. 10),  
vec. polic. kārtībnieks (tīr. 1), pasta palīgnodaļa,  
6-kl. pamatskola un Perēļu lauksaimn. b-bas Nir-  
zas mašīnu koplietošanas punkts. Ciemā atrodas  
arī Nirzas rajona ārsta ambulance (tīr. 15), Nirzas  
aptieka (tīr. 6) un rajona vecmāte.

5. **Apdzīvoto vietu (māju) skaits, raksturs un  
labiercības.** Ciemā atrodas 22 mājas (apdzi-  
votās vietas), no kuriem 19 (86,36%) pieder latvie-  
šiem. No minētām mājām 7 (31,82%) ir ar vienu  
istabu (telpu), 6 (27,27%) divām, 5 (22,73%) trijām,  
1 (4,55%) četrām, 1 (4,55%) piecām un 2 (9,00%)  
sešām un vairāk istabām.

13 (59,09%) māju iedzīvotāji dzēra mo-  
ūdeņi un no akām, bet 9 (40,91%) no dabiskiem  
ūdeņiem.

Visās mājās ir petrolejas lampu apgaismo-  
šana.

6. **Apdzīvoto vietu (māju) īpašnieki.** 1) Nirzas  
pag. valdes nams; 2) Nirzas 6-kl. latv. pamatskola;  
3) Nirzas raj. ārsta ambulance; 4) Domenila Ar-  
maņa māja; 5) Annas Armanis m.; 6) Zuzannas  
Bernins m.; 7) Staņislava Buļa m.; 8) Monikas  
Goroškina m.; 9) Jāņa Goroškina m.; 10) Izraēla  
Fonarova m.; 11) Zamuela Fonarova m.; 12) Zalka  
Fonarova mantin. m.; 13) Rivas, Hasas un Zamuela  
Fonarovu m.; 14) Rozālijas Kušners m.; 15) Franča  
Kušnera m.; 16) Jāzepa Kušnera mantin. m.; 17)  
Adeļas Kairišs m.; 18) Aleksandra Soidas m.; 19)  
Jāzepa Pavlovska m.; 20) Matveja Zambara man-  
tin. m.; 21) Anastasijas Armanis m.; 22) Antona  
Kovaļenko m.; 23) Jāņa Kušnera mantin. m.; 24)  
Aloizija Kairiša māja.

#### 7. Tirdzniecības un rūpniecības uzņēmumi.

I. šķ. traktieris, īp. Alberts Bricis.

Pārtikas un koloniālpreču tirgot.

Fabiša Fonarova trg. Morteņu c.;  
Bronislavas Fonarovs trg. Morteņu c.;  
Movšas Fonarova trg.;  
Helēnas Bricis trg.;  
Zamuela Fonarova trg.;  
Adeles Kairišs trg.;  
Genocha Fonarova trg.;  
Izraēla Fonarova trg.

Vīnu tirgotava, īp. Jēkabs Kacs.

Pienotava, īp. Raipoles piensaimn. sab-ba  
„Tauta“.

Aptieka Pavlovska mājā, īp. Richards Dom-  
brovskis, tīr. 6.

8. **Dažādas ziņas.** Pie paša Nirzas ciema at-  
rodas 650 ha lielais Nirzas ezers.

## 125. Pasiene.

**Pasienes** ciems atrodas Ludzas apriņķa  
Pasienes pagastā.

1. **Vispārējs apskats.** Senāk Pasienes ciems  
saukts par Posines miestu. Tas, kā domājams,  
nodibinājies jau apm. 260 g. atpakaļ, kad še Do-  
minikāņu mūki uzcēluši baznīcu un klosteri. Še  
atrodas arī bij. Posines muižas centrs, kas sa-  
vukārt darījis iespaidu uz miesta attīstību, pie-  
velkot muižas tuvumā amatniekus u. c. iedzīvo-  
tājus, kam muiža varēja dot darbu un maizi. Ta-  
gadējā Pasienes ciemā ir 7 dažāda veida tirgo-  
tavas.

2. **Satiksmes (attālumi).** Tuvākā dzc. stacija  
Zilupe — 12,5 km. Autobusu satiksmes nav.

3. **Iedzīvotāji.** 1935. g. bijuši 328 iedzīvotāji,  
no kuriem 121 (36,90%) vīrieši un 207 (63,10%) sie-  
vietes. Pēc tautībām šie iedzīvotāji sadalās  
šādējādi: 105 (32,01%) latvieši, 117 (35,67%) poļi,  
73 (22,26%) baltkrievi, 24 (7,32%) lielkrievi un 9  
(2,74%) žīdi. Pavisam ciemā dzīvo 80 atsevišķas  
ģimenes.

4. **Valsts, pašvaldības un sabiedriskas iestādes.**  
Pasienes ciemā atrodas Pasienes pag. valde (tīr. 9),  
pasta palīgnodaļa, vec. polic. kārtībnieks (tīr. 11),  
valsts 6-kl. pamatsk. (tīr. 2), valsts poļu pamatsk.,

Pasienes Rom.-kat. draudzes baznīca un bij. Posienes muižas centrs. Ciemā ir arī Pasienes raj. ārsta ambulance (tīr. 4) un aptieka (tīr. 3).

5. **Apdzīvoto vietu (māju) skaits, raksturs un labierīcības.** Ciemā atrodas 49 mājas (apdzīvotās vietas), no kurām 16 (32,65%) pieder latviešiem. No minētām mājām 9 (18,36%) ir ar vienu istabu (telpu), 13 (26,53%) divām, 10 (20,41%) trijām, 6 (12,25%) četrām, 1 (2,04%) piecām un 10 (20,41%) sešām un vairāk istabām.

44 (89,80%) māju iedzīvotāji dzēra m o ūdeni ņem no akām, 1 (2,04%) no dabiskiem ūdens baseiniem, bet 4 (8,16%) ūdeni piegādā citādā veidā.

48 (97,96%) mājās ir petrolejas lampu, bet 1 (2,04%) — elektriska apgaismošana.

6. **Apdzīvoto vietu (māju) īpašnieki.** 1) Apb. gab. — īpašn. Ignats Aleksandrovičs; 2) Apb. gab. — īp. Staņislavs Baikovskis; 3) Apb. gab. — īp. Ida Beniņš; 4) Apb. gab. — īp. Monika Bogurdovičs; 5) Apb. gab. Nr. 78 — īp. Jānis Borsuks; 6) Apb. gab. — īp. Jāzeps Borsuks; 7) Apb. gab. — īp. Meijers Cipkins; 8) Apb. gab. — īp. Aleksandrs Cirsks; 9) Apb. gab. Nr. 40 — īp. Aleksandrs Cirsks; 10) Apb. gab. — īp. Jāzeps Cviklinskis; 11) Apb. gab. — īp. Judifa Edelšteins; 12) Apb. gab. Nr. 119 — īp. Ieva Gogols; 13) Apb. gab. viens. 75 — īp. Valerija Isakovičs; 14) Apb. gab. Nr. 145 — īp. Anna Katins; 15) Apb. gab. 77 — īp. Pēteris Litvinovs; 16) Apb. gab. — īp. Marija Koņuševskis; 17) Apb. gab. Nr. 113 — īp. Miķelis Michalovskis; 18) Apb. gab. — īp. Anna Paškēvičs; 19) Apb. gab. viens. Nr. 73 — īp. Klementīne Petuško; 20) Apb. gab. 118 — īp. Michaline Petuško; 21) Apb. gab. — īp. Zislas Novikovs mantin.; 22) Apb. gab. Nr. 146 — īp. Boļeslavs Rutkēvičs; 23) Apb. gab. — īp. Aleksandrs Šaripo; 24) Apb. gab. vns. Nr. 76 — īp. Kunegunde Škavronskis; 25) Apb. gab. — īp. Marcianna Tarvids; 26) Apb. gab. vns. Nr. 28 — īp. Ignats Zakrčevskis; 27) Apb. gab. — īp. Helēna Pitkēvičs; 28) Apb. gab. vns. Nr. 46 — īp. Konstancia Baikovskis; 29) Apb. gab. 37 — īp. Agnese Bogurdovičs; 30) Apb. gab. 68 — īp. Antons Borsuks; 31) Apb. gab. 59 — īp. Vladislavs un Konstancia Borsuks; 32) Apb. gab. 43 — īp. Jānis Dukšts; 33) Apb. gab. 45 — īp. Jānis Zigismunds Petrovskis; 34) Apb. gab. 61 — īp. Rozālija Poļakovs; 35) Apb. gab. 69 — īp. Pēteris Škavronskis; 36) Apb. gab. 67 — īp. Alžbeta Usovs; 37) Apb. gab. 62 — īp. Pēteris Zaščerinskis; 38) Apb. gab. — īp. Pasienes pag. pašvald.; 39) Apb. gab. — īp. Pasienes slimnīca; 40) Apb. gab. — īp. Cecilija Bondarenko; 41) Poļu skolas internāts — īp. Pasienes pag. pašvald.; 42) Pasienes R.-kat. m. — īp. Pasienes R.-kat. draudze; 43) Pag. valdes nams — īp. Pasienes pag. pašvald.; 44) Pasienes valsts skolas nams; 45) Pasienes valsts skolas internāts; 46) Pasienes ciems Nr. 111 — īp. Boļeslavs Baikovskis; 47) Pasienes c. 114 — īp. Michalina Gogols; 48) Pasienes c. 117 — īp. Valerija Isakovičs; 49) Ādams Koņuševskis; 50) Pasienes c. 116 — īp. Jāzeps Zakrčevskis; 51) Pasienes c. 60 — īp. Adolfine Borsuks; 52) Pasienes c. 112 — īp. Cecilija Bidzanovs; 53) Zuzanna Juchnēvičs; 54) Pasienes c. 70 — īp. Jānis un Emma Upenieki; 55) Pasienes valsts skolas rentes mājas.

## 7. Tirdzniecības un rūpniecības uzņēmumi:

Pārtikas preču tirgotavas:

Pētera Bankovska trg.;  
Paulinas Petuško trg.;  
Janinas Borovko trg.

Vīnu tirgotavas:

Antona Petuško trg.;  
Elvīras Feldmanis trg.

Manufaktūras un sīkpreču tirgot.:  
Girša Cipkina trg., tīr. 7;

Sīkpreču tirgotava, īp. Malvīne Minčenoks.

Frizētava, īp. Helēna Melnišs.

Aptieka, īpašn. Leizars Ēdeļšteins, tīr. 3.

8. **Dažādas ziņas.** Pasienes ciema tuvumā tek Zilupe. Ciemam ļoti jauka apkaime ar priežu silu otrpus Zilupei un Adamovas kalnu, no kura atklājas skaists skats uz gleznaino Pasienes apkārtni. No senvietām ievēribu pelna Dominikāņu klosteris un senču kapenes Zilupes krastā.

Tuvākās tūristu apmetnes atrodas Naumku ciemā (7 km) un Ziļos (15 km).

## 126. Poļeščina.

**Poļeščinas** ciems atrodas Ludzas apriņķa Šķaunes pagastā.

1. **Vispārējs apskats.** Poļeščinas ciems dabīgi attīstījies Šķaunes pag. centrā ap pag. namu, baznīcu, skolu un doktorātu. Ciema attīstību veicinājis arī šīs vietas ģeogrāfiskais stāvoklis: tuvākā pilsēta un dzc. stacija Zilupe atrodas 35 km attālumā no Poļeščinas ciema, kurš tādēļ kļūst par centru plašākai apkārtnēi.

2. **Satiksmes** (attālumi). Tuvākā dzc. stacija Zilupe — 35 km. Autobusu satiksmes nav.

3. **Iedzīvotāji.** 1935. g. bijuši 123 iedzīvotāji, no kuriem 56 (45,53%) vīrieši un 67 (54,47%) sievietes. Pēc tautībām šie iedzīvotāji sadalās šādējādi: 82 (66,67%) latvieši, 40 (32,25%) baltkrievi un 1 (0,81%) polis. Pavisam ciemā dzīvo 37 atsevišķas ģimenes.

4. **Valsts, pašvaldības un sabiedriskas iestādes.** Poļeščinas ciemā atrodas Šķaunes pag. valde (tīr. Šķaune 3), vec. polic. kārtībnieks (tīr. Šķaune 16), pasta kantoris, 6-kl. pamatskola un Rom.-katoļu draudzes baznīca. Ciemā ir arī Šķaunes rajona ārsta ambulance. (ārsts J. Peskins, tīr. Šķaune 6) un aptieka (tīr. Šķaune 14).

5. **Apdzīvoto vietu (māju) skaits, raksturs un labierīcības.** Ciemā atrodas 26 mājas (apdzīvotās vietas), no kurām 14 (53,85%) pieder latviešiem. No minētām mājām 14 (53,85%) ir ar vienu istabu (telpu), 4 (15,38%) divām, 3 (11,54%) trijām, 1 (3,85%) četrām, 2 (7,69%) piecām un 1 (3,85%) sešām un vairāk istabām; 1 (3,85%) mājas telpas nenoskaidrotas.

Visu māju iedzīvotāji dzēra m o ūdeni ņem no akām.



Ciemi Ludzas apriņķī.

Visās mājās ir petrolejas lampu apgaismošana.

**6. Apdzīvoto vietu (māju) īpašnieki.** 1) Agata Maļinovskis; 2) Antons Jermaks; 3) pagasta pašvaldība; 4) Pēteris Maļinovskis; 5) Ādams Miklaševics; 6) Marcijana Stoponišs; 7) Boleslavs Jermaks; 8) Fabijāns Jermaks; 9) Semens Vasilevskis; 10) Aleksandrs Jermaks; 11) Antons Maļinovskis; 12) Konstantīns Maļinovskis; 13) Olga Gruduls; 14) Jūlians Jermaks; 15) Antons Katinskis; 16) Jāzeps Maļinovskis; 17) Aleksandrs Maļinovskis; 18) Pag. pašvald.; 19) Agata Kulačkovskis; 20) Landskoronas Rom.-kat. draudze; 21) Pēteris Fedosejevs; 22) Aleksandrs Šablinskis; 23) Juzefa Miklaševičs.

**7. Tirdzniecības un rūpniecības uzņēmumi.**

Pārtikas un koloniālpreču tirgot:

Leibas Faingloza trg.;  
Leibas Bogata trg.;  
Geņas Fuksis trg.;  
Šlomas Eidenzona trg.;  
Rochas Averbuchs trg.

Gaļas tirgotava, īp. Berka Kaplans.

Vīnu tirgotava, īp. Franciska Platacis.

Manufakt. u. koloniālpreču tirgot:

Mozus Fuksa trg.;  
Elijas un Dveiras Glozmanu trg.;  
Cilijas Magarams trg.;  
Soņas Borcs trg., tlr. Škaune 5.

Galanterijas preču tirgotavas:

Libas Lafers trg.;  
Leibas Kanfera trg.;  
Meras Borcs trg.;  
Esteres Kagans trg.;  
Marijas Andžāns trg.

Mālu trauku tirgotavas.

Dāvida Magarama trg.;  
Idas Cencipers trg.

Aptieka, īp. A. Peršics, tlr. Škaune 14.

**8. Dažādas ziņas.** —

## 127. Pudinova.

**Pudinovas** ciems atrodas Ludzas apriņķa Mērdzenes pagastā.

**1. Vispārējs apskats.** Pudinovas ciems ir zināmā mērā atliekas no agrāk lielās Pudinovas sādžas. Tā kā Pudinova atrodas pie Ludzas-Kārsavas lielceļa, pa kuŗu norisinājas dzīva kustība starp abām pilsētām, tad Pudinovas sādža izvērtusies par olašu tirdzniecības centru. Bet jau 1912. g. sādža izdalīta viensētās un tās vietā tagad atlikušās vairs nedaudzas mājas, kas grupējas ap baznīcu un skolu, tā sastādot tagadējo Pudinovas ciemu. Ciemā ir ūdens dzirnavas ar vilnas apstrādāšanas ierīci un 2 pārtikas preču veikali.

**2. Satiksme** (attālumi). Pudinovas ciems atrodas 3 km attālumā no Mērdzenes pag. nama un

10 km no dzc. stacijas Malnava uz Rēzeknes—Jaunlatgales dzelzceļa. Autobusu satiksmes nav.

**3. Iedzīvotāji.** 1935. g. bijuši 59 iedzīvotāji, no kuŗiem 26 (44,07%) vīrieši un 33 (55,93%) sievietes. Pēc tautībām šie iedzīvotāji sadalās šādējādi: 8 (13,56%) latvieši, 48 (81,96%) lielkrievi un 3 (5,08%) baltkrievi. Pavisam ciemā dzīvo 12 atsevišķas ģimenes.

**4. Valsts, pašvaldības un sabiedriskas iestādes.** Pudinovas ciemā atrodas Michailovas pareizticīgo draudzes baznīca un 4-kl. krievu pamatskola.

**5. Apdzīvoto vietu (māju) skaits, raksturs un labiercības.** Ciemā atrodas 10 mājas (apdzīvotās vietas), no kuŗām 1 (10,00%) pieder latviešiem. No minētām mājām 2 (20,00%) ir ar vienu istabu (telpu), 4 (40,00%) divām, 2 (20,00%) trijām un 2 (20,00%) sešām un vairāk istabām.

4 (40,00%) māju iedzīvotāji dzēramo ūdeni ņem no akām, bet 6 (60,00%) no dabiskiem ūdens baseiniem.

Visās mājās ir petrolejas lampu apgaismošana.

**6. Apdzīvoto vietu (māju) īpašnieki.** 1) Pudinovas pareiztic. mācītāja māja — īpašn. pareiztic. draudze; 2) Psalmotāja m. — īp. pareiztic. draudze; 3) Baznīcas apkalpot. m. — īp. pareiztic. draudze; 4) Tichomirova m. — īp. Maksims Tichomirovs; 5) Jemeljanova m. — īp. Jezups Jemeljanovs; 6) Ivanova m. — īp. Jānis Ivanovs; 7) Potichonina m. — īp. Antons Potichons; 8) Pudinovas 4-kl. pamatskola.

**7. Tirdzniecības un rūpniecības uzņēmumi.**

Pārtikas preču tirgotavas:

Aleksandra Andrējeva trg.;  
Maksima Tichomirova trg.

Ūdens dzirnavas un vilnas apstrādāšanas darbnīca, īp. Jānis Dundurs.

**8. Dažādas ziņas.** Pudinovas ciemu šķērso Rītupe, kuŗas vienā krastā atrodas pats ciems, bet otrajā — baznīca un skola.

## 128. Pušmucova.

**Pušmucovas** ciems atrodas Ludzas apriņķa Mērdzenes pagastā.

**1. Vispārējs apskats.** Pušmucovas ciems izveidojies uz bij. Pušmucovas muižas zemes ap baznīcu un krogu, kuŗus uzcēlis kāds no bij. muižas īpašniekiem. Izvedot agrārreformu, muiža sadalīta jaunsaimniecībās, un vairums bij. sādžas iedzīvotāju sabūvējušies uz savu jaunsaimniecību zemēm. Ludzas pilsētas tuvums (12 km) samazina arī ciema tirdzniecisko nozīmi, kādu tam varētu piešķirt stāvoklis pie Ludzas-Kārsavas ceļa, pa kuŗu notiek dzīva satiksme. Ciemā ir tikai 1 koloniālpreču un manufaktūras preču tirgotava.

**2. Satiksme** (attālumi). Pušmucovas ciems atrodas 5 km attālumā no Mērdzenes pag. nama un 12 km no dzc. stacijas Ludza. Autobusu satiksmes nav.

3. **Iedzīvotāji.** 1935. g. bijuši 35 iedzīvotāji, no kuriem 13 (39,30%) vīrieši un 20 (60,61%) sievietes. Pēc tautības iedzīvotāji visi ir latvieši. Pavisam ciemā dzīvo 5 atsevišķas ģimenes.

4. **Valsts, pašvaldības un sabiedriskas iestādes.** Pušmucovas ciemā atrodas vec. polic. kārtībnieks, pasta palīgnodaļa, pamatskola, Rom.-kat. draudzes baznīca un bij. Pušmucovas muižas centrs.

5. **Apdzīvoto vietu (māju) skaits, raksturs un labierīcības.** Ciemā atrodas 5 mājas (apdzīvotās vietas), kas visas pieder latviešiem. No minētām mājām 1 (20,00%) ir ar divām istabām (telpām), 1 (20,00%) trijām, 2 (40,00%) četrām un 1 (20,00%) sešām un vairāk istabām.

Visu māju iedzīvotāji dzeramo ūdeni ņem no akām.

Visās mājās ir petrolejas lampu apgaismošana.

6. **Apdzīvoto vietu (māju) īpašnieki.** 1) Pušmucovas Rom.-kat. prāvesta māja — īpašn. Rom.-kat. draudze; 2) Kīselu m. — īp. Donāts Kizjakovs; 3) Kīselu m. — īp. Stanislavs Rancāns; 4) Čera m. — īp. Vincas Čers mantin.; 5) Pušmucovas 6-kl. pamatskola — īp. Mērdzenes pag. pašvald.; 6) Stanislavska m. — īp. Stanislavs Stanislavskis un citi.

#### 7. Tirdzniecības un rūpniecības uzņēmumi.

Koloniāl- un manufaktūras preču tirgotava, īp. Stanislavs Rancāns.

8. **Dažādas zinas.** Tūristu apmetne atrodas pie Rancānu dzc. stacijas, Pušmucovas ciemā, p. p. nod. Pušmuca.

## 129. Rogovka.

**Rogovkas** ciems atrodas Ludzas apriņķa Nautrēnu pagastā.

1. **Vispārējs apskats.** Rogovkas ciems ir agrākās Rogovkas sādžas pēctecis. Šī ir sena apmetne, kas izveidojusies ap baznīcu. Ap 1819. g. bij. Zalmuižas īpašnieks uzcēlis baznīcas tuvumā krogu un vēl dažas ēkas, pēc kam sākusies strauja sādžas apbūve, jo tā, atradāmās pusceļā starp lielākām apmetnēm — Rēzekni un Krāslavu, kļuva par tirdzniecības centru plašai apkārtnē. Pēdējai Rogovkas ciema nozīme arī tagad vēl nav mazinājusies, un tas turpina apbūvēties. Ciemā ir 3 galas tirgotavas, linu pieņemšanas punkts, vilnas apstrādāšanas darbnīca un 12 dažāda veida veikali.

2. **Satiksmes** (attālumi). Tuvākā dzc. stacija Mežvidi uz Rēzeknes—Jaunlatgales dzc. — 10 km. Autobusu satiksmes nav.

3. **Iedzīvotāji.** 1935. g. bijuši 253 iedzīvotāji, no kuriem 110 (43,48%) vīrieši un 143 (56,52%) sievietes. Pēc tautībām šie iedzīvotāji sadalās sekojošā kārtā: 218 (86,16%) latvieši, 21 (8,30%) žīds, 8 (3,16%) lielkrievi, 3 (1,19%) vācieši un 3 (1,19%) poļi. Pavisam ciemā dzīvo 67 atsevišķas ģimenes.

4. **Valsts, pašvaldības un sabiedriskas iestādes.** Rogovkas ciemā atrodas Nautrēnu pag. valde (tīr. Nautrēni 10), vec. polic. kārtībnieks (tīr. Nautrēni 4), pasta nod., Nautrēnu 6-kl. pamatskola (tīr. Nautrēni 12), 2 baznīcas (Rom.-kat. draudzes un pareiztic. draudzes), Nautrēnu draudzes prāvests (tīr. Nautrēni 7). Ciemā ir arī Nautrēnu rajona ārsta ambulance (tīr. Nautrēni 18) un aptieka.

5. **Apdzīvoto vietu (māju) skaits, raksturs un labierīcības.** Ciemā atrodas 50 mājas (apdzīvotās vietas, no kurām 40 (80,00%) pieder latviešiem. No minētām mājām 11 (22,00%) ir ar vienu istabu (telpu), 11 (22,00%) divām, 8 (16,00%) trijām, 10 (20,00%) četrām, 3 (6,00%) piecām un 7 (14,00%) sešām un vairāk istabām.

Visu māju iedzīvotāji dzeramo ūdeni ņem no akām.

Visās mājās ir petrolejas lampu apgaismošana.

6. **Apdzīvoto vietu (māju) īpašnieki.** 1) Helēna Džilevs; 2) Jēzups Zažests; 3) Francis Mūrāns; 4) Viktorija Jurkans; 5) Jēzups Krišāns; 6) Bronislava Gleizds; 7) Alfons Strangats; 8) Aleksandrs Jurciņš; 9) Antons Barkans; 10) Klementijs Jurkans; 11) Onufrijs Jurkans; 12) Francis Budāns; 13) Irina Karzubovs; 14) Aleksandrs Bartkēvičs; 15) Kazimirs Limeris; 16) Jakovs Mamiofs; 17) Kārlis Melnis; 18) Saloms Jēkabsons; 19) Frančeska Mūrnieks; 20) Jūlija Miglīnieks; 21) Aleksandrs Matiss; 22) Klementīne Mūrnieks; 23) Onufrijs Ondruks; 24) Verners Rezevskis; 25) Boļeslavs Saukans; 26) Antoņina Šērs; 27) Jānis Šablinskis; 28) Antons Turlajs; 29) Edgars Treimans; 30) Otilija Grasmanis; 31) Pēteris Žarans; 32) Kazimirs Žogota; 33) Jānis Jurkans; 34) Adiljons Jurkans; 35) Jānis Melns; 36) Tekļa Stolers; 37) Mariana Mortuks; 38) Marija Betraks; 39) Francis Bojars; 40) Antons Mickāns; 41) Jānis Rogovka; 42) Jānis Šmats; 43) Jēzups Karaučevs; 44) Ambulance — īpašn. Nautrēnu pag. pašvald.; 45) Rom.-kat. draudzes baznīcas mājas — īp. Nautrēnu Rom.-kat. draudze; 46) Nautrēnu 6-kl. pamatskola — īp. Nautrēnu pag. pašvald.; 47) Pag. nams — īp. Nautrēnu pag. pašvald.; 48) Feodosija Mališevs; 49) un 50) Ugunsdzēsēju m. — īp. Rogovkas brīvpr. ugunsdzēs. b-ba; 51) Dzirnava — īp. Glāuda Salimons un Jānis Seipulniks.

#### 7. Tirdzniecības un rūpniecības uzņēmumi.

Pārtikas preču tirgotavas:

Suseras Bērs trg.;  
Annas Žogotas trg.;  
Saras Merings trg.

Koloniālpreču tirgotava, īp. Marta Mičāns.

Pārtikas preču un galas tirgotava, īp. Anna Saukāns.

Galas tirgotavas:

Jankeļa Germaņa trg.;  
Jāņa Šablinska trg.

Degvīna tirgotava, īp. Klimanis Jurkāns.

Manufakt. u. koloniālpreču tirgot.

Moiseja Soloveja trg.;  
Auseja Glēzermana trg.

Manufaktūras un sīkpreču tirgotava, īp. Nochums Lifšics.

Manufaktūras preču tirgotava:

Saula Luftas trg.;  
Antona Barkāna trg.

Galanterijas un koloniālpreču tirgotava, īp. Pesja Dimants.

Tabakas preču tirgotava, īp. Kazimirs Žogota.

Frizētavas:

Jāņa Melņa friz.;  
Jāzepa Krišāna friz.

Linu pieņemšanas punkts, īp. Šoloms Jākobsons.

Vilnas apstrādāšanas darbnīca, īp. Aleksandrs Matīss.

Aptieka, īp. Otilija Grasmanis.

8. **Dažādas ziņas.** Rogovkas ciema tuvumā tek Ičas upe. No senvietām ievēribu pelna Opinku pilskalns un Laizānu kapenes.

## 130. Rundēni.

Rundēnu ciems atrodas Ludzas apriņķa Rundēnu pagastā.

1. **Vispārējs apskats.** Agrāk Rundēni saukti par Rundāniem. Rundēni jau senāk bijuši neliels centrs, kas izveidojies ap baznīcu, skolu un pagasta namu. Ar nedēļas tirgu ieviešanu ciema nozīme plašākai apkārtnēi vēl pieaugusi. 1933. g. Rundēni izsludināti par ciemu. Ciemā ir vīnu tirgotava un 5 pārtikas un koloniālpreču veikali.

2. **Satiksme** (attālumi). Tuvākā dzc. stacija Zilupe — 24 km. Autobusu satiksmes nav.

3. **Iedzīvotāji.** 1935. g. bijuši 288 iedzīvotāji, no kuriem 155 (53,82%) vīrieši un 133 (46,18%) sievietes. Pēc tautībām šie iedzīvotāji sadalās šādejādi: 160 (55,55%) latvieši, 95 (32,99%) lielkrievi, 19 (6,60%) poļi, 9 (3,12%) baltkrievi un 5 (1,74%) žīdi. Pavisam ciemā dzīvo 53 atsevišķas ģimenes.

4. **Valsts, pašvaldības un sabiedriskas iestādes.** Rundēnu ciemā atrodas Rundēnu pag. valde (tlr. Rundāni 3), vec. polic. kārtībnieks (tlr. 17), pasta nodaļa (tlr. 19), 2 pamatskolas, Rom.-kat. draudzes baznīca un Rundānu prāvests (tlr. 8), bij. Rundānu muižas centrs, kurā novietota valsts Rundēnu 6-kl. pamatskola (tlr. 9) un Rundānu b-bas nams ar izrīkojumu zāli un skatuvi. Ciemā ir arī Rundānu ārsta ambulance (tlr. 2) un aptieka (īp. Frida Talpis).

5. **Apdzīvoto vietu (māju) skaits, raksturs un labierīcības.** Ciemā atrodas 38 mājas (apdzīvotās vietas), no kurām 21 (55,26%) pieder latviešiem. No minētām mājām 11 (28,05%) ir ar vienu istabu (telpu), 6 (15,79%) divām, 4 (10,53%) trijām, 9 (23,05%) četrām un 8 (21,05%) sešām un vairāk istabām.

37 (97,37%) māju iedzīvotāji dzeramo ūdeni ņem no akām, bet 1 (2,63%) no dabiskiem ūdens baseiniem.

Visās mājās ir petrolejas lampu apgaismošana.

6. **Apdzīvoto vietu (māju) īpašnieki.** 1) Rundēnu pag. nams — īpašn. Rundēnu pag. pašvald.; 2) Rundēnu b-bas nams — īp. Rundēnu pag. pašvald.; 3) Mācītāja māja — īp. Rundēnu Rom.-kat. draudze; 4) Ērgelnieka m. — īp. Rundēnu Rom.-kat. draudze; 5) Baznīcas nespējn. m. — īp. Rundēnu R.-kat. draudze; 6) Rundēnu valsts pamatsk. — īp. valsts; 7) Rundēnu krievu pamatsk. — īp. Rundēnu pag. pašvald.; 8) Rundēnu p.-tēlegr. kant. n. — īp. Pēteris Krasovskis; 9) Rundēnu pag. polic. m. — īp. Jānis Kiščenko; 10) Rundēnu raj. ārsta m. — īp. Bronislava Kiščenko; 11) Rundēnu aptieka — īp. Paulīne Daniļēvičs; 12) Antons Daniļēvičs; 13) Aleksandrs Spedžers; 14) Jāzeps Prikulis; 15) Aleksandrs Prikulis; 16) Aleksandrs Klenderis; 17) Nikodims Dukulis; 18) Kamilija Ignatjevs; 19) Marija Dukulis; 20) Nikolajs Tumulis; 21) Aleksandrs Tumulis; 22) Aleksandrs Čerņavskis; 23) Stefanija Krasovskis; 24) Ādolfis Krasovskis; 25) Marija Gaillīšs; 26) Jāzeps Gaillīšs; 27) Vladimirs Gaillīšs; 28) Leokādija Smilga; 29) Aline Leinbergs; 30) Nadežda Meirāns; 31) Ādams-Ādolfis Stavro; 32) Vitolds Grachojskis; 33) Vera Rents; 34) Jevdokija Zeiglīšs; 35) Anna Ivanovs; 36) Anastasija Kudravcevs; 37) Juzefa Krasovskis.

7. **Tirdzniecības un rūpniecības uzņēmumi.**

Pārtikas un koloniālpreču tirgot.

Pētera Dunkuļa trg.;  
Aleksandra Klendera trg.;  
Aleksandra Prikuļa trg.;  
Jāzepa Prikuļa trg.

Vīnu tirgotava, īp. Antons Daniļēvičs.

Tabakas preču tirgotava, īp. Aleksandrs Spedžers.

Aptieka, īp. Frida Talpis.

8. **Dažādas ziņas.** —

## 131. Vecslabada.

Vecslabadas ciems atrodas Ludzas apriņķa Istras pagastā.

1. **Vispārējs apskats.** Vecslabadas ciems ir sena liela centra pēctecis, kas palicis pāri pēc lielās sādžas sadalīšanas viensētās, uz kurām pārcēlušies arī jauno saimniecību īpašnieki. Ciems tomēr vēl palicis kā centrs diezgan plašai apkārtnē, kas savus tirdznieciskos darījumus veic ciemā. Ciemā ir 15 dažāda veida tirgotavas.

2. **Satiksme** (attālumi). Tuvākā dzc. stacija Zilupe — 20 km. Autobusu satiksmes nav.

3. **Iedzīvotāji.** 1935. g. bijuši 383 iedzīvotāji, no kuriem 184 (48,04%) vīrieši un 199 (51,96%) sievietes. Pēc tautībām šie iedzīvotāji sadalās šādejādi: 137 (35,77%) latvieši, 227 (59,27%) lielkrievi, 10 (2,61%) poļi, 7 (1,83%) žīdi un 2 (0,52%) baltkrievi. Pavisam ciemā dzīvo 87 atsevišķas ģimenes.

4. **Valsts, pašvaldības un sabiedriskas iestādes.** Vecslabadas ciemā atrodas Istras pagasta valde

(tlr. 7), Ludzas apr. polic. IV iec. (tlr. 9), policijas kārtībnieks (tlr. 20), pasta kantoris (tlr. 30), 6-kl. pamatskola (tlr. 18), 2 pareiztic. draudzes baznīcas un brīvprāt. ugunsdzēs. b-ba. Ciemā atrodas arī Istras rajona ārsta ambulance (tlr. 4) un aptieka (ip. Jānis Rovins, tlr. 11). Ciemā dzīvo Istras rajona veterinārārsts (tlr. 2) un rajona agromoms (tlr. 13).

**5. Apdzīvoto vietu (māju) skaits, raksturs un labierīcības.** Ciemā atrodas 56 mājas (apdzīvotās vietas), no kurām 11 (19,64%) pieder latviešiem. No minētām mājām 8 (14,28%) ir ar vienu istabu (telpu), 17 (30,36%) divām, 17 (30,36%) trijām, 3 (5,36%) četrām, 3 (5,36%) piecām un 8 (14,28%) sešām un vairāk istabām.

15 (26,79%) māju iedzīvotāji dzeramo ūdeni ņem no akām, bet 41 (73,21%) no dabiskiem ūdens baseiniem.

Visās mājās ir petrolejas lampu apgaismošana.

**6. Apdzīvoto vietu (māju) īpašnieki.** 1) Praskovija Apenkins; 2) Jānis Čiško; 3) Filips Dubrovskis; 4) Grigorijs Dubrovskis; 5) Vasilijš Dubrovskis; 6) Pēteris Dubrovskis; 7) Jevdokija Dubrovskis; 8) Leons Dubrovskis; 9) Gerasims Dubrovskis; 10) Nikolajs Dubrovskis; 11) Artemijs Dubrovskis; 12) Dmitrijs Dombrovskis; 13) Jevgeņijs Katkovskis; 14) Marks Klagišš; 15) Ludmila Kozlovs; 16) Antons Labarēvičs; 17) Boriss Pavlovs; 18) Jānis Pugačevs; 19) Pēteris Pugačevs; 20) Vasilijš Razuvājevs; 21) V. Razuvājevs; 22) Nikita Rabinkins; 23) Afanasijs Rabinkins; 24) Nikolajs Risins; 25) Feodosijs Sudnovs; 26) Jānis Sudnovs; 27) Tatjana Šapiro; 28) Vasilijš Čubarovs; 29) Sīmanis Zubkovs; 30) Nikolajs Zubkovs; 31) Aleksandrs Zubkovs; 32) Aleksejs Žukovs; 33) Mikelis Žukovs; 34) Grigorijs Žukovs; 35) Vasilijš Žukovs; 36) Mikelis Veselovs; 37) Konstantīns Dubrovskis; 38) Jāzeps Stokgans; 39) Pag.

valdes nams — īpašn. Istras pag. pašvald.; 40) Rom.-kat. draudzes n. — ip. Istras Rom.-kat. dr.; 41) Valsts 6-kl. pamatskola — ip. Istras pag. pašvald.; 42) Aizsargu n. — ip. Istras pag. aizsargu nod.; 43) Pasta n. — ip. Vecslabadas pasta un tēl. nod.; 44) Vikentijs Kozlovskis; 45) Dominiks Jarošs; 46) Jānis Dubrovskis; 47) Vorožuns Maksims; 48) Aprinča pašvald.; 49) Aleksandra Dubrovskis; 50) Feodors Pavlovs; 51) Stepāna Pudova mantin.

### 7. Tirdzniecības un rūpniecības uzņēmumi.

**Pārtikas preču tirgotavas:**

- Genovēvas Leitans trg.;
- Jāzeps Stokgana trg.

**Koloniālpreču tirgotavas:**

- Aleksandra Černjanska trg.;
- Vasilija Dubrovska trg.;
- Soņas Ayerbuchs trg.;
- Jankeļa Ārona trg.;
- Borucha Ārona trg.;
- Ārona Averbucha trg.;
- Faivas Cencipers trg.

**Vīnu un degvīna tirgotavas:**

- Justines Beniņš trg.;
- Georga Dubrovska trg.

**Manufaktūras tirgotavas:**

- Movseja Beilina trg.;
- Leo Averbucha trg.;
- Vasilija Čubarova trg.

**Gatavu apģērbu tirgotava, ip. Haja Beilins.**

**Aptieka, ip. Jānis Rovins, tlr. 11.**

**8. Dažādas ziņas.** Vecslabadas ciema tiešā tuvumā atrodas Istrenkas upe un Istras, Avdilo un Džilašs ezers. Tūristu apmetne pamatskolā.

# Jaunlatgales apriņķis.

## 132. Augšpils.

**Augšpils** ciems atrodas Jaunlatgales apriņķa Augšpils pagastā.

1. **Vispārējs apskats.** Augšpils agrāk saukta par Višgorodu. Šo vārdu viss novads dabūjis no cietokšņa, kas ap 1430. g. uzcelts kalnā, kurš atrodas ap 1 km no tagadējā ciema un kur tagad uzcelta baznīca. Kad XVI g. s. otrajā pusē krievu cars Jānis Briesmīgais iebruka Vidzemē, viņš Višgorodas cietoksni ieņēma un nostiprināja cīņai pret Livonijas ordeni. Bet kad ordenis noslēdza ar poļu karali Sigismundu II Augustu līgumu, atdodot Livoniju zem Polijas protektorāta, ordenim palīgā devās poļu karaspēks un caram vairs neveicās: viņa pulkus sakāva, un tam bija jāatsakās no visiem saviem ieguvumiem Livonijā. Sakarā ar to 1581. g. nojaucā arī Višgorodas cietoksni. Uz cietokšņa kalna pēc tam attīstījās sādža, bet XIX. g. s. tā izdalījās viensētņiekos, kuŗu pēcteči vēl tagad dzīvo kalna pakājē. — Ciema tagadējā vietā — Latgales un Jaunlatgales ceļu krustojumā — pirmo tirgotavu 1870. g. uzcēla Jēkabs Kromins, pēc kam tā sāka strauji apbūvēties un drīz attīstījās par plašas apkārtnes tirdzniecības centru. Sākot ar 1925. g., kad nodibinājās Jaunlatgales apriņķis ar centru Jaunlatgali, kas atrodas tikai 6,5 km no Augšpils ciema, tirdzniecības rosība pārcēlusies uz turieni un Augšpils ciema tirgotāju skaits, kā arī iedzīvotāju kustība samazinājusies. Ciemā tagad ir maiznīca un 9 dažādu preču tirgotavas.

2. **Satiksmē** (attālumi). Tuvākā dzc. stacija Jaunlatgale — 6,5 km. Autobusu satiksmes nav.

3. **Iedzīvotāji.** 1935. g. bijuši 310 iedzīvotāji, no kuŗiem 184 (59,35%) vīrieši un 126 (40,65%) sievietes. Pēc tautībām šie iedzīvotāji sadalās šādējādi: 155 (50,00%) latvieši, 137 (44,19%) lielkrievi, 10 (3,23%) igauņi, 4 (1,29%) žīdi un 4 (1,29%) poļi. Pavisam ciemā dzīvo 63 atsevišķas ģimenes.

4. **Valsts, pašvaldības un sabiedriskas iestādes.** Augšpils ciemā atrodas Augšpils pag. valde (tlr. 3), pasta nodaļa, Augšpils 6-kl. pamatskola (tlr. 5), Višgorodas 6-kl. pamatskola (tlr. 18), vec. polic. kārtībnieks (tlr. 16), pareiztic. draudzes baznīca, Augšpils krājaizd. sab-ba, Augšpils savstarpējā ugunsapdrošin. sab-ba un Augšpils A. S. Puškina izglīt. b-ba. Ciemā ir arī aptieka (tlr. 2).

5. **Apdzīvoto vietu (māju) skaits, raksturs un labierīcības.** Ciemā atrodas 48 mājas (apdzīvotās vietas), no kuŗām 17 (35,42%) pieder latviešiem. No minētām mājām 3 (6,25%) ir ar vienu istabu (telpu), 11 (22,92%) divām, 13 (27,08%) trijām, 5

(10,41%) četrām, 2 (4,17%) piecām un 2 (4,17%) sešām un vairāk istabām; 12 (25,00%) māju telpas nav noskaidrotas.

30 (62,50%) māju iedzīvotāji dzēramo ūdeni ņem no akām, 7 (14,58%) no sūkņiem, bet 11 (22,92%) ūdeni piegādā citādā veidā.

36 (75,00%) mājās ir petrolejas lampu apgaismošana, bet 12 (25,00%) māju apgaismošanas līdzekļi nav noskaidroti.

6. **Apdzīvoto vietu (māju) īpašnieki.** 1) Pag. valdes nams — īpašn. Augšpils pag. pašvald.; 2) Nikolajs Balaganovs; 3) Jāzeps Visockis; 4) Aleksandra Sēmanis; 5) Jānis Markovs; 6) Emīlija Dokenieks; 7) Jānis Blaubriks; 8) Pēteris Feodorovs; 9) Andrējs Korņejevs; 10) Jēkabs Kromins; 11) 6-kl. pamatskola — īp. Augšpils pag. pašvald.; 12) Varvara Feodorova; 13) Konstantīns Feodorovs; 14) Jānis Veselovs; 15) Genochs Rubins; 16) Marija Sommers; 17) Feodors Ivanovs; 18) Jevģenijs Tichomirovs; 19) Konstantīns Šipkovs; 20) Pāvils Titovs; 21) Robežapsardz. nometne — īp. Aleksejs Nivskis; 22) Nikolajs Smirnovs; 23) Ida Martinovs; 24) Fevronija Ivanovs; 25) Praskovja Bališevs; 26) Šoseju un zemes ceļu meistara m. — īp. Šoseju un zemes ceļu dep-ts; 27) Aleksandrs Gavrilovs; 28) Natālija Makarova; 29) Antons Svikļa; 30) Aleksejs Nivskis; 31) Pāvils Tichomirovs; 32) Dimitrijs Zacharovs; 33) Pēteris Bērziņš; 34) Pāvils Šlapins; 35) Augšpils krievu 6-kl. pamatskola — īp. Augšpils pag. pašvald.; 36) Vinca Dzenovskis.

### 7. Tirdzniecības un rūpniecības uzņēmumi.

Pārtikas preču tirgotavas:

Feodora Ivanova trg.;  
Jevdokijas Veselova trg.;  
Konstantīna Šipkova trg.;  
Jāņa Markova trg.;  
Anastasijas Titovs trg.;  
Soras Rubinas trg.;  
Marijas Sommers trg.

Maiznīca, īp. Ella Blaubriks.

Vīnu tirgotavas:

Anastasijas Feodorovas trg.;  
Roberta Baloža trg.;  
Malvīnes Straupes trg.

Manufaktūras tirgotava, īp. Marija Visockis.

Aptieka, īp. Hanna Vulfsons, tlr. 2.

8. **Dažādas ziņas.** Augšpils ciema tuvumā atrodas Ladas upe un vēsturiskais Višgorodas kalns, kur tagad uzcelta pareizticīgo draudzes baznīca.

## 133. Baltinava.

**Baltinavas** ciems atrodas Jaunlatgales apriņķa Baltinavas pagastā.

1. **Vispārējs apskats.** Agrāk Baltinava saukta Baltinova. Tas ir sens centrs, kuŗa pirmā koka baznīca uzcelta 1769. g. Pirms kara Baltinava bija tirdzniecības centrs plašai apkārtnē, bet pēc 1925. g., t. i. pēc Jaunlatgales apriņķa un Jaunlatgales pilsētas nodibināšanas, Baltinava zaudējusi savu agrāko nozīmi. Neraugoties uz to, tā tomēr vēl vienmēr ir diezgan plašas apkārtnes tirdzniecības centrs. Ciemā ir 1 otrās šķiras krodzniecības veikals, 3 gaļas tirgotavas, 2 maiznīcas, linu pieņemšanas punkts, traika dzirnavas ar koku zāģtavu un vilnas apstrādāšanas ierīci un 33 dažāda veida veikali.

2. **Satiksmē** (attālumi). Tuvākā dzelzceļa stacija Punduri uz Rēzeknes-Jaunlatgales dzc. — 8 km. Autobusu satiksmes nav.

3. **Iedzīvotāji.** 1935. g. bijuši 478 iedzīvotāji, no kuriem 211 (44,14%) vīrieši un 267 (55,86%) sievietes. Pēc tautībām šie iedzīvotāji sadalās šādi: 246 (51,47%) latvieši, 164 (34,31%) žīdi, 53 (11,09%) lielkrievi, 7 (1,46%) poļi, 1 (0,21%) igauņis un 7 (1,46%) pārējo tautību iedzīvotāji. Pavisam ciemā dzīvo 135 atsevišķas ģimenes.

4. **Valsts, pašvaldības un sabiedriskas iestādes.** Baltinavas ciemā atrodas Baltinavas pagasta valde (tīr. 2), Jaunlatgales apr. IV policijas iecirknis (tīr. 29), pasta-tēlegrafa kantoris (tīr. 41), 6-kl. pamatskola (tīr. 30), ev.-lut., Rom.-katoļu un pareizticīgo draudžu baznīcas, ebrēju draudzes sinagoga un bij. Baltinavas muižas centrs. Ciemā atrodas arī Baltinavas rajona ārsta ambulance (tīr. 20), aptieka (tīr. 6), L. S. Kr. veselības kopšanas punkts un Baltinavas iecirkņa mirtiesā.

5. **Apdzīvoto vietu (māju) skaits, raksturs un labierīcības.** Ciemā atrodas 93 mājas (apdzīvotas vietas), no kuriem 48 (51,61%) pieder latviešiem. No minētām mājām 20 (21,50%) ir ar vienu istabu (telpu), 20 (21,50%) divām, 21 (22,58%) trim, 16 (17,21%) četrām, 7 (7,53%) piecām un 9 (9,68%) sešām un vairāk istabām.

85 (91,40%) māju iedzīvotāji dzeramo ūdeni ņem no akām, bet 8 (8,60%) ūdeni piegādā citādā veidā.

61 (65,56%) mājā ir petrolejas lampu, bet 32 (34,41%) elektriska apgaismošana.

6. **Apdzīvoto vietu (māju) īpašnieki.** 1) Nikolajs Ambarovs; 2) Bencions Arjevs; 3) Emma Švagerovs; 4) Viktors Antonēvičs; 5) Moisejs Aizikovičs; 6) Hase Aizikovičs; 7) Baltinavas katoļu draudze; 8) Baltinavas ev.-lut. draudze; 9) Motka Bizers; 10) Hasja Bizers; 11) Ziska Bizers; 12) Hajele Bizers; 13) Ošers Bizers; 14) Baševs Bobrovovs; 15) Aleksējs Bočka; 16) Pēteris Bogdanovs; 17) Antons Bogdans; 18) Olga Bērziņš; 19) Stānislavs Circans; 20) Vulfs Davidovičs; 21) Vulfs Ferders; 22) Vera Ferders; 23) Pēteris Gadzāns; 24) Viktors Garnizons; 25) Alfrēds Grambergs; 26) Karlīne Grambergs; 27) Vladislavs Gracholskis; 28) Kazimirs Govčiss; 29) Nadežda Gutovskijs; 30) Jānis Kapepe; 31) Jāņa Krakopa mantin.; 32) Antons Keišs; 33) Pēteris Keišs; 34) Kārlis Kese; 35) Kusielis Kopmanis; 36) Nachmanis Kopmanis; 37)

Benjāmiņa Kopmaņa mantin.; 38) Ernests Klaviņš; 39) Dāvids Kukļa; 40) Juzefa Lašs; 41) Latvijas Sarkanais Krusts; 42) Ābrams Leviņš; 43) Kazimirs Ločmelis; 44) Aņaļa Ločmelis; 45) Baskins; 46) Pāvils Magins; 47) Francis Matuls; 48) Steņans Maļinovs; 49) Leja Milners; 50) Jūlija Mičuls; 51) Zālamons Milners; 52) Leiba Milners; 53) Jūlija Maskovičs; 54) Isers Maskovskijs; 55) Voldemārs Ozoliņš; 56) Līze Potapovs; 57) Amālija Petrovs; 58) Jānis Potemkins; 59) Ādams Rutkovskijs; 60) Tekla Slišāns; 61) Ieva Smilga; 62) Roza Steklovs; 63) Jankelis Šnejs; 64) Joselis Šnejs; 65) Ābrams Šnejs; 66) Rozālija Tarasans; 67) Ādams Tabors; 68) Dāniela Terala mantin.; 69) Donāts Trubačevs; 70) Gela Uljanovs; 71) Ervins Šteinbergs; 72) Ludvigs Vilkašte; 73) Joselis Veinrobs; 74) Jāzeps Zavadskijs; 75) Haims Zagorje; 76) Senders Zagorje; 77) Vulfs Zagorje; 78) Voldemārs Zemnieks; 79) Anna Cūpovs; 80) Ida Bose; 81) Agata Šteinbergs; 82) Miļa Šnejs; 83) Baltinavas pag. pašvald.; 84) Stānislava Gailuma mantin.; 85) Pāvils Tabors; 86) Vincents Ločmelis; 87) Pāvils Magins; 88) Matēšs Leitāns; 89) Augusts Eigurs; 90) Milda-Luiza Strazds; 91) Jēkabs Otlans.

### 7. Tirdzniecības un rūpniecības uzņēmumi.

II šķ. traktieris, īp. Anna Gabrāns.

Pārtikas preču tirgotavas:

Andreja Gadzāna trg., tīr. 7;  
Jāņa Gracholska trg.;  
Voldemāra Ozoliņa trg., tīr. 14;  
Dveiras Arjevs trg.;  
Idas Čerņaks trg.;  
Kazimira Govčisa trg.;  
Izraeļa Gurēviča trg., tīr. 15;  
Marijas Upītis trg.

Koloniālpreču tirgotavas:

Jāņa Tabora trg.;  
Tīrca Dīna trg.;  
Izera Moskovska trg.;  
Antona Keiša trg.

Maiznīcas:

Olgas Potjomkins maizn., tīr. 34;  
A. Gadzāna maizn., tīr. 7.

Gaļas un desu tirgotavas:

Jāņa Vēža trg.;  
Zaļtēļa Bižera trg.;  
Šuļa Šnejera trg.

Vīnu un degvīna tirgotavas:

B. Ločmeļa trg.;  
Andreja Gadzāna trg.

Manufaktūras preču tirgotavas:

Nachmaņa Kopmaņa trg., tīr. 16;  
Michlas Levins trg.;  
Soras Bobrovovs trg.

Galanterijas preču tirgotavas:

Krista Erliča trg., tīr. 17;  
Buņas Kopmanis trg.

Apģērbu komisijas veikals, īp. Cepass Černa.

Apavu veikali:

Marijas Gailums vīk.;  
Etila Milnera vīk.

**Dzelzs preču tirgotavas:**

Ošera Biserā trg.;  
Zelika Gošteina trg.;  
Almas Kļaviņas trg.;  
Soras Davidovičas trg.

Lauksaimniecības mašīnu un piederumu tirgotava, ip. Berta Grambergs, tlr. 12.

Trauku tirgotava, ip. Vladimirs Pavlovs.

Drogu preču tirgotava, ip. Zamuels Piratinskis.

**Frizētavas:**

Aleksandra Slokas friz.;  
Bencija Arjeva friz.

Labības un sēkļu tirgotava, ip. Vulfis Feders.

Linu pieņemšanas punkts, ip. Dāvids Kukļa, tlr. 8.

Darvas un petrolejas tirgotava, ip. Rīva Aizikovičs.

Tvaika dzirnavas ar vilnas apstrādāšanu un koku zāģētavu, ip. Adolfs Kļasko, tlr. 22.

Spirta dedzinātava, ip. Jēkabs Otlāns.  
Aptieka, ip. Jāņa Krākopa mantin., tlr. 6.

8. **Dažādas ziņas.** Baltinavas ciema tuvumā tek Kokovas un Supenkas upes.

## 134. Bērzpils.

**Bērzpils** ciems atrodas Jaunlatgales apriņķa Bērzpils pagastā.

1. **Vispārējs apskats.** Agrāk Bērzpils saukta Domopole. Ciems še, kā domājams, attīstījies bij. Domopoles muižas centra tuvumā, pusceļā starp Rēzekni un Situ. Bērzpils ciemam var paredzēt plašāku attīstību nākotnē, jo še Rēzeknes—Sitas dzelzceļš krustosies ar dzelzceļa līniju, kas savienos Madonu ar Rēzeknes—Rītupes dzc. līniju. Bērzpils ciemā pašreiz ir linu pieņemšanas punkts, vīnu tirgotava un 5 pārtikas un koloniālpreču tirgotavas.

2. **Satiksmē (attālumi).** Tuvākā dzelzceļa stacija Bērzpils uz Rēzeknes—Sitas dzc. — 1,5 km. Autobusu satiksmes nav.

3. **Iedzīvotāji.** 1935. g. bijuši 173 iedzīvotāji, no kuriem 83 (47,98%) vīrieši un 90 (52,02%) sievietes. Pēc tautībām šie iedzīvotāji sadalās šādējādi: 140 (80,92%) latvieši, 30 (17,34%) žīdi, 2 (1,16%) lielkrievi un 1 (0,58%) polis. Pavisam ciemā dzīvo 55 atsevišķas ģimenes.

4. **Valsts, pašvaldības un sabiedriskas iestādes.** Bērzpils ciemā atrodas Bērzpils pag. valde (tlr. 3), vec. policijas kārtībnieks (tlr. 6), pasta kantoris (tlr. 22), 6-kl. pamatskola (tlr. 8), Bērzpils valsts 2-gad. lauksaimniecības skola (tlr. 5) un bij. Domopoles muižas centrs. Bērzpils ciemā atrodas arī Bērzpils rajona ārsta ambulance (tlr. 10),

rajona vecmāte (tlr. 28), L. Sarkanā Krusta veselības kopšanas punkts un aptieka (tlr. 12).

5. **Apdzīvoto vietu (māju) skaits, raksturs un labiercības.** Ciemā atrodas 29 mājas (apdzīvotas vietas), no kurām 18 (78,26%) pieder latviešiem. No minētām mājām 3 (13,04%) ir ar vienu istabu (telpu), 4 (17,40%) divām, 1 (4,35%) trijām, 3 (13,04%) četrām un 12 (52,17%) sešām un vairāk istabām.

17 (73,91%) māju iedzīvotāji dzēra mūsu ūdeni, 5 (21,74%) no sūkņiem, bet 1 (4,35%) ūdeni piegādā citādā veidā.

Visās mājās ir petrolejas lampu apgaismošana.

6. **Apdzīvoto vietu (māju) īpašnieki.** 1) Bencions Gavartiņš; 2) Pagasta nams — ip. Bērzpils pag. pašvaldība; 3) Bērzpils 6-kl. pamatskola; 4) Zigmanis un Staņislavs Stepāni; 5) Salimons Mičuls; 6) Vladislavs un Aleksandrs Mičuļi; 7) Jezups un Jānis Pīterniki; 8) Jezups Pīterniks; 9) Jānis Pīterniks; 10) Ādams Dārznieks; 11) Jānis Učelnieks; 12) Jūlijs Zariņš; 13) Aleksandrs Kelle; 14) Domopoles lauks. skola; 15) Ārsta ambulance — ip. Bērzpils pagasta pašvaldība; 16) Jūlijs Zariņš; 17) Jēzupa Seņka mantin.; 18) Bērzpils dzelzceļa stacija; 19) Paula Kazimira mantin.

**7. Tirdzniecības un rūpniecības uzņēmumi.**

Pārtikas un koloniālpreču tirgotavas:

Dobas Ikons trg., tlr. 15;  
Minnas Gūtmanis trg., tlr. 15;  
Benciona Gavarfina trg.;  
Soņas-Tircas Švalbes trg.;  
Kazimira Mežājeva trg., tlr. 9.

Vīnu tirgotava, ip. Alīna-Emīlija Mežājeva.

Linu pieņemšanas punkts, ip. Kazimirs Mežājevs, tlr. 9.

Aptieka, ip. Haims Skuja, tlr. 12.

8. **Dažādas ziņas.** Bērzpils ciema tiešā tuvumā tek Ičas un Paukles upes.

Tūristu apmetne atrodas Vecpilī (caur Bērzpili) pie P. Avotiņa (tlr. Bērzpils 11).

## 135. Gauri.

**Gauru** ciems atrodas Jaunlatgales apriņķa Gauru pagastā.

1. **Vispārējs apskats.** Gauru ciems attīstījies dabīgi kā pagasta centrs un izveidojies pag. nama tiešā tuvumā. 1932. g. uz apriņķa valdes ierosinājumu Gauri ieskaitīti bieži apdzīvotās vietās; pēc tam tur uzceltas vairākas jaunas ēkas un atvērti vairāki veikali. Ciemā ir gaļas tirgotava, vīnu tirgotava, linu pieņemšanas punkts un 6 dažādu preču veikali.

2. **Satiksmē (attālumi).** Tuvākā dzelzceļa stacija Punduri uz Rēzeknes—Jaunlatgales dzc. — 12,8 km. Autobusu satiksmes nav.

3. **Iedzīvotāji.** 1935. g. bijuši 207 iedzīvotāji, no kuriem 100 (48,31%) vīrieši un 107 (51,69%) sie-



Ciemi Jaunlatgales apriņķī.

vietes. Pēc tautībām šie iedzīvotāji sadalās šādējādi: 48 (23,19%) latvieši, 149 (71,98%) lielkrievi, 5 (2,42%) žīdi, 4 (1,93%) poļi un 1 (0,48%) vācietis. Pavisam ciemā dzīvo 59 atsevišķas ģimenes.

4. Valsts, pašvaldības un sabiedriskas iestādes. Gauru ciemā atrodas Gauru pag. valde (tlr. 3), vec. policijas kārtībnieks (tlr. 1), pasta un tālruna palīgnodaļa, 6-kl. pamatskola, 6-kl. krievu pamatskola un bij. Gauru muižas centrs. Ciemā ir

arī Gauru rajona ārsta ambulance (tlr. 9) un aptieka (tlr. 10).

5. Apdzīvoto vietu (māju) skaits, raksturs un labierīcības. Ciemā atrodas 35 mājas (apdzīvotās vietas), no kurām 4 (11,43%) pieder latviešiem. No minētām mājām 10 (28,57%) ir ar vienu istabu (telpu), 10 (28,57%) divām, 6 (17,14%) trijām, 3 (8,57%) četrām, 2 (5,72%) piecām un 4 (11,43%) sešām un vairāk istabām.

21 (60,00%) mājas iedzīvotāji dzēramo ūdeni ņem no akām, bet 14 (40,00%) no sūkņiem.

Visās mājās ir petrolejas lampu apgaismošana.

**6. Apdzīvoto vietu (māju) īpašnieki.** 1) Anna Tichomirovs; 2) Pēteris Namatēvs; 3) Vasilijš Petrovs; 4) Jānis Pašerns; 5) Marija Iljins; 6) Staņislavs Paberžs; 7) Vasilijš Feofanovs; 8) Grigorijš Kuzmičevs; 9) Michailš Zelīnovskis; 10) Apolinārija Dimitrijevs; 11) Uljana Zelīnovskis; 12) Anastāsija Zacharovs; 13) Aleksandra Nalivaiskis; 14) Feodors Snežkovs; 15) Aleksandrs Maksimovs; 16) Semens Voltiševiskis; 17) Aleksējs Kuzmins; 18) Osips Ostrikovs; 19) Michailš Koreškovs; 20) Pelageja Semenovs; 21) Jevdokims Filipovs; 22) Jermolajs Timošenkovs; 23) Gauru pag. pašvaldība; 24) Jevdokija Kuzmičevs; 25) Vasilijš Frolovs; 26) Jānis Hitrojs; 27) Ainavas mājas — īpašn. Vasilijš un Aleksandrs Muchini; 28) Gauru pag. nams — īp. Gauru pag. pašvaldība; 29) Jānis Solomonovs; 33) Jānis Orlovs; 31) Stepans Galkins; 32) Pēteris Orlovs; 33) Vasilijš Orlovs; 34) Staņislavs Pabēržs; 35) Gauru muižas centrs — īp. Boriss Pešudovs; 36) Bartuļu sādžas viensēta — īp. Grigorijš Kuzmičevs.

#### 7. Tirdzniecības un rūpniecības uzņēmumi.

Pārtikas un koloniālpreču tirgotavas:

V. Muchina un B. Pešudova trg., tlr. 7;

Genocha Greisera trg., tlr. 2;

Jevdokijas Kuzmicovs trg.;

A. Timošenkova trg.;

Teodora Semenova trg.

Gaļas un desu tirgotava, īp. Jānis Čilipenoks.

Vīnu tirgotava, īp. Jevdokims Filipovs.

Manufaktūras u. dažādu preču tirgotava, īp. Ostrikovs, tlr. 12.

Linu pieņemšanas punkts, īp. B. Pešudovs, tlr. 7.

Aptieka, īp. Jānis Pašerns, tlr. 10.

#### 8. Dažādas ziņas. —

## 136. Kacēni.

**Kacēnu** ciems atrodas Jaunlatgales apriņķa Kacēnu pagastā.

**1. Vispārējs apskats.** Agrāk Kacēni saukti par Pokrovu. Kacēnu ciems sācis veidoties tikai ap 1923. gadu. Šai laikā šie bez pagasta nama, skolas un 2 baznīcām bija tikai 4 apdzīvotas vietas. Tā kā tuvumā nav citu lielāku apmetņu un tuvākā pilsēta Alūksne atrodas 60 km attālumā, tad ap pagasta namu sāka veidoties apmetne, kas drīz izvērtās par centru plašākai apkārtni un jau 1926. g. tika izsludināta par ciemu ar to pašu Pokrovas vārdu, bet 1931. g. pārdēvēta par Kacēniem. Ciemā tagad ir 1 pirmās šķiras traktieris un krodzniecības veikals, gaļas tirgotava, maiznīca, kriegļu ceplis un 19 dažāda veida veikali.

**2. Satiksme** (attālumi). Tuvākā dzelzceļa stacija Žiguri uz Sitas—Jaunlatgales dzc. — 30 km. Ciemam ir autobusu satiksmi tikai ar dzc. stc. Kupravu uz tās pašas dzc. līnijas.

**3. Iedzīvotāji.** 1935. g. bijuši 279 iedzīvotāji, no kuriem 136 (48,75%) vīrieši un 143 (51,25%) sievietes. Pēc tautībām šie iedzīvotāji sadalās šādējādi: 163 (58,42%) latvieši, 102 (36,56%) liepkrievi, 5 (1,78%) poli. 4 (1,43%) vācieši, 2 (0,72%) igauņi, 1 (0,36%) baltkrievs un 2 (0,72%) pārējo tautību iedzīvotāji. Pavisam ciemā dzīvo 70 atsevišķas ģimenes.

**4. Valsts, pašvaldības un sabiedriskas iestādes.** Kacēnu ciemā atrodas Kacēnu pag. valde (tlr. 5), vec. polic. kārtībnieks (tlr. 6), pasta-tēlegrafa kantoris (tlr. 14), Jāņa Cimzes 6-kl. pamatskola (tlr. 13), 6-kl. krievu pamatskola, ev.-lut. un pareizticīgo draudžu baznīcas un bij. Pokrovas muižas centrs. Ciemā ir arī Kacēnu rajona ārsta ambulance (tlr. 21) un aptieka (tlr. 10).

**5. Apdzīvoto vietu (māju) skaits, raksturs un labierīcības.** Ciemā atrodas 43 mājas (apdzīvotās vietas), no kurām 34 (79,07%) pieder latviešiem. No minētām mājām 4 (9,30%) ir ar vienu istabu (telpu), 13 (30,24%) divām, 7 (16,28%) trijām, 8 (18,60%) četrām, 3 (6,98%) piecām un 8 (18,60%) sešām un vairāk istabām.

39 (90,70%) māju iedzīvotāji dzēramo ūdeni ņem no akām, bet 4 (9,30%) no dabiskiem ūdens baseiniem.

Visās 43 mājās ir petrolejas lampu apgaismošana.

**6. Apdzīvoto vietu (māju) īpašnieki.** 1) Kristīne Palms un Emma Daņilova; 2) koppienotava „Cerība“; 3) Jefims Saveljevs; 4) Kristīne Prens; 5) Aleksandrs Janovs; 6) pag. nams — īp. pag. pašvald.; 7) J. Cimzes valsts pamatskola; 8) Anna un Artūrs Dzeiveri; 9) ambulance — īp. Lauku pašvald. fonda pārvalde; 10) ev.-lut. draudze; 11) Kārlis Melders; 12) Aleksis Palms (Priede); 13) Pēteris Zvirbulis; 14) Vasilijš Bērziņš; 15) Jūlijs Egle; 16) Arvīds Liepa; 17) Arnolds Liepiņš; 18) Eižens Vanags; 19) Jūlijs Ziņģis; 20) Karlīne Bremze; 21) Lonne Cepīts; 22) Eduards Anerauds; 23) Dāvids Svīkis; 24) Jānis Gēģeris; 25) Aleksandrs Stumburs; 26) Aleksandrs Liepiņš; 27) Kārlis Dzenis; 28) Jānis Jarlikovskis; 29) Jānis, Jegors un Jēkabs Jarlikovski; 30) Kačanovas-Slaboda — īp. Krievu pareiztic. draudze; 31) Alfrēds Laurs; 32) Pāvils Grigorjevs; 33) Pāvils Zalans; 34) Alma Cimermanis; 35) Lidija Poletājevs; 36) Krājaizdevu s-ba; 37) Jegors Voronins; 38) Jānis Kūlnieks; 39) Nikolajs Varonins; 40) Jēkabs Frolovs; 41) Viktors Sarguns; 42) Reinholds Janovs; 43) Pāvils Korotkēvičs; 44) Jānis Ikerts.

#### 7. Tirdzniecības un rūpniecības uzņēmumi.

I šķ. traktieris, īp. M. Priede.

Pārtikas preču tirgotavas:

Kacēnu kooper. „Dzirkstele“ trg.;

A. Varoņina trg.;

Dimitrija Maksimova trg.;

V. Polītajeva trg.;

A. Trokša trg.

Koloniālpreču tirgotavas:

E. Kuopera trg.;

- Kārļa Sadurska trg.;  
R. Egles trg., tlr. 9.
- Maiznīca, īp. Augusts Nuķis.
- Gaļas tirgotava, īp. A. Tedders.
- Vīnu tirgotavas:  
E. Kuperā trg.;  
Eduarda Anerauda trg.
- Manufaktūras tirgotavas:  
J. Sizonova trg.;  
St. Varopina trg.
- Gatavu apģērbu tirgotava, īp. Alma Cimmermans.
- Galanterijas preču tirgotavas:  
N. Zagulājaeva trg.;  
A. Janova trg.
- Apavu un ādu tirgotava, īp. A. Laurs.
- Velosipēdu tirgotava, īp. Jānis Lūsis.
- Frizētavas:  
A. Strazda friz.;  
O. Ātraudža friz.;  
O. Šmitkova friz.
- Kieģeļu ceplis, īp. Andrejs Jakovļevs.
- Aptieka, īp. Pēteris Zvirbulis, tlr. 10.
8. **Dažādas ziņas.** Kacēnu ciema tiešā tuvumā atrodas Lutoje ezers. Ievēriņu pelna ev.-lut. draudzei piederošais parks.

## 137. Kuprava.

**Kupravas** ciems atrodas Jaunlatgales apriņķa Liepnas pagastā (daļa ciema atrodas Viļakas pag. robežās).

1. **Vispārējs apskats.** Kuprava pieder pie jaunām apmetnēm; tā attīstījusies dzelzceļa stacijas tiešā tuvumā. 1926. g. pie dzc. stc. Kuprava tika iedalīti apbūves gabali uz bij. Viļakas muižas zemes un 1927. g. Iekšlietu ministrija šo apmetni izsludināja par ciemu. Kupravas ciemā ir 1 gaļas tirgotava un 1 koloniālpreču veikals.

2. **Satiksme (attālumi).** Kupravas ciems atrodas 13 km attālumā no Liepnas pagasta nama, bet tieši pie pašas dzc. stc. Kupravas. Ciemam ir autobusu satiksme ar Kacēnu ciemu (caur Liepnu); autobusu pietātnē atrodās pašā ciemā.

3. **Iedzīvotāji.** 1935. g. bijuši 73 iedzīvotāji, no kuriem 31 (42,47%) vīrieši un 42 (57,53%) sievietes. Pēc tautībām šie iedzīvotāji sadalās šādējādi: 49 (67,12%) latvieši, 11 (15,07%) lielpolnieši, 6 (8,22%) žīdi, 5 (6,88%) poļi un 2 (2,74%) baltkrievi. Pavisam ciemā dzīvo 22 atsevišķas ģimenes.

4. **Valsts, pašvaldības un sabiedriskas iestādes.** Kupravas ciemā atrodas pasta-tēlegrāfa kantoris (tlr. 50), Viļakas virsmežniecības Kupravas iec. mežniecība (tlr. 10), 6-kl. pamatskola (tlr. 5) un Rom.-kat. draudzes lūgšanas nams (tlr. 16). Ciemā atrodas arī Kupravas rajona ārsta ambulance (tlr. 24) un aptieka (tlr. 25).

5. **Apdzīvoto vietu (māju) skaits, raksturs un labierīcības.** Ciemā atrodas 10 mājas (apdzīvotas vietas), no kurām 9 (90,00%) pieder latviešiem. No minētām mājām 2 (20,00%) ir ar divām istabām (telpām), 2 (20,00%) četrām, 2 (20,00%) piecām un 4 (40,00%) sešām un vairāk istabām.

4 (40,00%) māju iedzīvotāji dzēramo ūdeni ņem no akām, bet 6 (60,00%) no sūkņiem.

Visās mājās ir pētrolejas lampu apgaismošana.

6. **Apdzīvoto vietu (māju) īpašnieki.** 1) Kupravas stacija — īpašn. Satiksmes ministrija; 2) Kristīne Bukovskis; 3) Kupravas krājaiždevu sabiedrība; 4) Kupravas pamatskola — īp. Liepnas pagasta pašvaldība; 5) Kupravas iec. mežniecība — īp. Zemkopības ministrija.

7. **Tirdzniecības un rūpniecības uzņēmumi.**

Tējnīca, īp. Eduards Jaunzems, tlr. 8.

Koloniālpreču tirgotava, īp. Frīda Lejs, tlr. 7.

Gaļas un desu tirgotava, īp. Kristīne Bukovskis, tlr. 18.

Frizētava, īp. M. Mednis, tlr. 8.

Tvaika dzirnavas, īp. Ernests Sinats, tlr. 4.

8. **Dažādas ziņas.** Kupravas ciema tiešā tuvumā tek Bolvupe.

## 138. Liepna.

**Liepnas** ciems atrodas Jaunlatgales apriņķa Liepnas pagastā.

1. **Vispārējs apskats.** Agrāk Liepna saukta Lipna. Apmetne šē attīstījusies ap bij. Lipnas muižas centru, kuŗa tuvumā viens no šīs muižas bij. īpašniekiem 1840. g. uzcēlis Rom.-katoļu baznīcu un pie tās krogu. Tā radies centrs, kuŗa apkārtne pamazām izaugusi sādža un 1896. g. uzcelta pāreizticīgo draudzes baznīca. Izvedot agrārreformu, sādža sadalīta viensētās, bet centra tuvumā iedalīti apbūves gabali ciema paplašināšanai. Tā kā tuvumā citu lielāku apmetņu nav, Liepnas ciems attīstās par tirdzniecības centru plašākai apkārtnei. Ciemā ir 1 pirmās šķ. krodzniecības veikals, ēdienu veikals, 3 gaļas tirgotavas, maiznīca, 2 vīnu tirgotavas, tvaika dzirnavas ar koku zāģētavu, spirta dedzinātava, alus darītava un 11 dažāda veida veikali.

2. **Satiksme (attālumi).** Tuvākā dzc. stacija Kuprava — 13,1 km. Ciemam ir autobusu satiksme ar dzc. staciju Kupravu (līnija Kacēni-Liepna); autobusu pietātnē atrodas pašā ciemā.

3. **Iedzīvotāji.** 1935. g. bijuši 264 iedzīvotāji, no kuriem 116 (43,94%) vīrieši un 148 (56,06%) sievietes. Pēc tautībām šie iedzīvotāji sadalās šādējādi: 244 (92,42%) latvieši, 10 (3,70%) igauņi, 9 (3,41%) lielpolnieši un 1 (0,38%) vācietis. Pavisam ciemā dzīvo 74 atsevišķas ģimenes.

4. **Valsts, pašvaldības un sabiedriskas iestādes.** Liepnas ciemā atrodas Liepnas pag. valde (tīr. 7), Jaunlatgales apr. policijas III iecirknis (tīr. 18), Liepnas virsmežniecība (tīr. 5), Liepnas virsmežniecības I iec. mežniecība, Liepnas vec. polic. kārtībnieks (tīr. 6), pasta-tēlegr. kantoris (tīr. 1), Liepnas 6-kl. pamatskola (tīr. 52), Rom.-katoļu un pareizticīgo baznīcas, bij. Lipnas muižas centrs un Liepnas brīvprātīgo ugunsdzēsēju b-bas nams ar izrikojumu zāli un skatuvi. Ciemā atrodas arī Liepnas rajona ārsta ambulance (tīr. 17) un aptieka (tīr. 59).

5. **Apdzīvoto vietu (māju) skaits, raksturs un labierīcības.** Ciemā atrodas 37 mājas (apdzīvotās vietas), no kurām 35 (94,60%) pieder latviešiem. No minētām mājām 1 (2,70%) ir ar divām istabām (telpām), 6 (16,22%) trijām, 6 (16,22%) četrām, 5 (13,51%) piecām un 19 (51,35%) sešām un vairāk istabām.

30 (81,00%) māju iedzīvotāji dzeramo ūdeni ņem no akām, 6 (16,21%) no sūkņiem, bet 1 (2,70%) ūdeni piegādā citādā veidā.

Visās mājās ir petrolejas lampu apgaismošana.

6. **Apdzīvoto vietu (māju) īpašnieki.** 1) Mārpils — īpašn. Marija Zetmanis; 2) Rom.-katoļu prāvesta māja — īp. Lipnas Rom.-katoļu draudze; 3) Vecais krogs — īp. Adele Ansbergs; 4) Georgs Dimze; 5) Arvīds Pilskalns; 6) Vincs Sperga; 7) Valija Bics; 8) Staņislava Začs mantin.; 9) Alfrēds Upenieks; 10) Alvīne Slepģis; 11) Anna Pāss; 12) Lollija Kadils; 13) Jūlijs Egle; 14) Pēteris Samsons; 15) Saša-Aleksandrs Brits; 16) Alma Putnis; 17) Augusts Apsītis; 18) Andrējs Putnis; 19) Staņislavs Kvitka; 20) Jūlijs Bauris; 21) Voldeņars Zirdziņš; 22) Aleksandrs Kvitka; 23) Brigita Tichanovs; 24) Auguste Pillanders; 25) Alfrēds Macans; 26) Vecais krogs — īp. Liepnas pag. pašvaldība; 27) Pasta nams — īp. Satiksmes min.; 28) Atpūtas — īp. Staņislavs Opalais; 29) Pag. nams — īp. Liepnas pag. pašvald.; 30) Alvīne Ilšjāns; 31) Jūlijs Hāzenjēgers; 32) Augusts Zvanītājs; 33) Liepnas skola — īp. Liepnas pag. pašvaldība.

#### 7. Tirdzniecības un rūpniecības uzņēmumi.

1. šķ. traktieris, īp. Lollija Kadils, tīr. 42.  
Edienu veikals, īp. Berta Zučiks un Helēna Tavans.

Pārtikas u. koloniālpreču tirgot.

Centrālā patērētāju kooper. trg., tīr. 61;  
Jūlija Hāzenjēgera trg., tīr. 4;  
Jūlija Egles trg., tīr. 60.

Maiznīca, īp. Ādolfs Pillanders.

Gaļas un desu tirgotavas:

Aleksandra Kvitka trg.;  
Elfrīdas Puravs trg.;  
Jūlija Slepģa trg.

Vīnu un degvīna tirgotavas:

Aleksandra Brita trg.;  
Jāņa Macana trg.

Manufaktūras preču tirgotavas:

Almas Brits trg.;  
Jūlija Slepģa trg., tīr. 37.

Rakstāmlietu un sēkļu tirgotava,  
īp. Frīdrihs Putnis, tīr. 25.

Drogu preču tirgotava, īp. Georgs Dimze, tīr. 16.

Frizētavas:

Emmas Mucenieks friz.;  
Arnolda Ropša friz.;  
Almas Auniņš friz.

Tvaika dzirnavas un koku zāģētava, īp. Jochams Vencelis, tīr. 14.

Spirta dedzinātava, īp. Lips Mirmanis, tīr. 14.

Alus darītava, īp. Arnolds Rundins, tīr. 9.

Aptieka, īp. Viktors Tīde, tīr. 59.

8. **Dažādas ziņas.** Liepnas ciema tuvumā tek Liepnas un Saidu upes.

## 139. Linava.

Linavas ciems atrodas Jaunlatgales apriņķa Linavas pagastā.

1. **Vispārējs apskats.** Linavas ciems ir jaunāko laiku apmetne. Pēc Tolkovas pag. sadalīšanas Purvmalas un Linavas pagastos 1922. g. par Linavas pag. valdes sēdekli noteica bij. Kožino-Plušu muižas centru. Kad 1925. g. šē uzcēla pag. namu un, izvedot agrārreformu, iedalīja apbūves gabalus, tie pamazām apbūvējās un izveidojās ciemā. Tā kā tuvumā nav lielāku tirdzniecības centru, Linavas ciems kļūst par satiksmes centru visa pagasta iedzīvotājiem. Ciemā ir 2 vīnu tirgotavas, manufaktūras tirgotava un 4 pārtikas preču veikali.

2. **Satiksmes (attālumi).** Tuvākā dzc. stacija Vecumi uz Sitas—Jaunlatgales dzc. — 16 km. Autobusu satiksmes nav.

3. **Iedzīvotāji.** 1935. g. bijuši 86 iedzīvotāji, no kurām 37 (43,02%) vīrieši un 49 (56,98%) sievietes. Pēc tautībām šie iedzīvotāji sadalās šādējādi: 39 (45,35%) latvieši, 31 (36,05%) lielkrievi, 4 (4,65%) žīdi, 2 (2,32%) igauņi un 10 (11,63%) iedzīvotāju tautība nav noskaidrota. Pavisam ciemā dzīvo 23 atsevišķas ģimenes.

4. **Valsts, pašvaldības un sabiedriskas iestādes.** Linavas ciemā atrodas Linavas pag. valde (tīr. 2), vec. policijas kārtībnieks (tīr. 6), pasta-tēlegrafa kantoris (tīr. 18), 6-kl. pamatskola, bij. Kožino-Plušu muižas centrs un izrikojumu zāle ar skatuvi pamatskolas ēkā. Ciemā ir arī Linavas rajona ārsta ambulance (tīr. 7) un aptieka (tīr. 15).

5. **Apdzīvoto vietu (māju) skaits, raksturs un labierīcības.** Ciemā atrodas 15 mājas (apdzīvotās vietas), no kurām 7 (46,67%) pieder latviešiem. No minētām mājām 1 (6,67%) ir ar vienu istabu (telpu), 6 (40,00%) divām, 2 (13,33%) trijām, 4 (26,67%) četrām un 2 (13,33%) sešām un vairāk istabām.

13 (86,66%) māju iedzīvotāji dzeramo ūdeni ņem no akām, 1 (6,67%) no sūkņiem un 1 (6,67%) no dabiskiem ūdens baseiniem.

Visās 15 mājās ir petrolejas lampu apgaismošana.

6. **Apdzīvoto vietu (māju) īpašnieki.** 1) Linavas pag. valdes nams — īpašn. Linavas pag. pašvald.; 2) Pasta kantoris — īp. Pasta-tēl. dep.—ts; 3) Dārziņu māja — īp. Viktors Gailāns; 4) Linavas 6-kl. pamatskola — īp. Linavas pag. pašvald.; 5) Linavas ambulance — īp. Vašilijs Sorokins; 6) Vera Hmeļevs; 7) Aleksandrs Šumskis; 8) Nikolajs Makarovs; 9) Pēteris Smirnovs; 10) Agate Cunskis; 11) Aleksis Tichomirovs; 12) Otto Glinka; 13) Jānis Dobrinovs; 14) Marija Smirnovs; 15) Andrejs Bogdanovs.

#### 7. Tirdzniecības un rūpniecības uzņēmumi.

Pārtikas preču tirgotavas:

Pētera Bogova trg., tlr. Mednieki 2;  
Feodosijas Glinka trg., tlr. Mednieki 1;  
Marijas Smirnovas trg.;  
Veras Hmeļevs trg.;

Vīnu tirgotavas:

Alekseja Tichomirova trg.;  
Feodosijas Glinkas trg.

Manufaktūras tirgotava, īp. Aleksejs Tichomirovs.

Aptieka, īp. Anna Rubenčiks.

8. **Dažādas ziņas.** Linavas ciema tuvumā tek Kuchvas upe. Tūristu apmetne Baltā-Pagraba namā (caur Linavu) pie Alekseja Jegorova.

## 140. Purvmala.

**Purvmalas** ciems atrodas Jaunlatgales apriņķa Purvmalas pagastā.

1. **Vispārējs apskats.** Agrāk Purvmalas apmetne saukta Nosova un vēl pirms tam — Andrušenki. Tā izveidojusies Tolkovas pag. nama tuvumā ap 1900. g., kad bij. Bokovas muižas īpašnieks tur iedalīja un izdeva nomā nelielus apbūves gabalus. Pēc Latvijas nodibināšanās Tolkovas pagastu 1922. g. sadalīja Purvmalas un Linavas pagastā. atstājot Purvmalas pagastam bij. Tolkovas pag. namu ar ciemu. Purvmalas ciemā ir vīnu tirgotava un 4 dažāda veida veikali.

2. **Satiksmes (attālumi).** Dzelzceļa stacija Purvmala uz Sitas-Jaunlatgales dzc. — tiešā ciema tuvumā (0,25 km). Autobusu satiksmes nav.

3. **Iedzīvotāji.** 1935. g. bijuši 226 iedzīvotāji, no kuriem 109 (48,23%) vīrieši un 117 (51,77%) sievietes. Pēc tautībām šie iedzīvotāji sadalās šādejādi: 119 (52,65%) latvieši, 101 (44,69%) lielkrievi un 6 (2,66%) žīdi. Pavisam ciemā dzīvo 65 atsevišķas ģimenes.

4. **Valsts, pašvaldības un sabiedriskas iestādes.** Purvmalas ciemā atrodas Purvmalas pag. valde (tlr. 3), vec. policijas kārtibnieks (tlr. 13), pasta palīgnodaļa, 6-kl. pamatskola (tlr. 10) un Purvmalas pag. pašvaldības nams ar izrikojumu zāli un skatuvi. Ciemā atrodas arī Purvmalas rajona ārsta ambulance (tlr. 5), rajona vecmāte (tlr. 2) un aptieka (tlr. 21).

5. **Apdzīvoto vietu (māju) skaits, raksturs un labierīcības.** Ciemā atrodas 43 mājas (apdzīvotās vietas), no kurām 23 (53,49%) pieder latviešiem. No minētām mājām 15 (34,80%) ir ar vienu istabu (telpu), 9 (20,93%) divām, 7 (16,28%) trijām, 4 (9,30%) četrām, 2 (4,65%) piecām un 6 (13,95%) sešām un vairāk istabām.

40 (93,02%) māju iedzīvotāji dzēramo ūdeni ņem no akām, bet 3 (6,98%) no dabiskiem ūdens baseiniem.

Visās mājās ir petrolejas lampu apgaismošana.

6. **Apdzīvoto vietu (māju) īpašnieki.** 1) Purvmalas pag. pašvaldība (2 apdzīv. vietas); 2) Nosovas skola — īp. Purvmalas pag. pašvaldība; 3) Verners Balodis; 4) Maksims Jermolājevs; 5) Marija Cepurīte; 6) Marija Cepurīte; 7) Jānis Balodis; 8) Nikolajs Orlovs; 9) Aleksejs Smirnovs (2 apdzīvotās vietas); 10) Voldemārs Priede; 11) Nikolajs Nikitins; 12) Aleksandrs Jegorovs; 13) Aleksandrs Jegorovs; 14) Irīna Tebēļevs; 15) Stepans Zemčužins; 16) Anastāsija Minājevs; 17) Jānis Vorobjevs; 18) Kārlis Butiško; 19) Viktors Kairovs; 20) Vašilijs Gvozdevs; 21) Magnuss un Lina Ezeriņi; 22) Elizabete Balodis; 23) Kārlis Liberts; 24) Jānis Gudraņovičs; 25) Anna Gailītis; 26) Nikandrs Kudēļevs; 27) Purvmalas Tautas nams — īp. Purvmalas pag. pašvald.; 28) Anna Krūmiņš; 29) Timofējs Bistrovs; 30) Jaunlatgales apriņķa valde; 31) Dimitrijs Strojevs; 32) Pēters Gailītis; 33) Stepans Vorobjevs; 34) Timofējs Bistrovs; 35) Aleksandrs Baikovs; 36) Nikolajs Vinogrādovs un Leontijs Pšenovs; 37) Jānis Morozovs; 38) 181. km māja — īp. Dzelzceļu virsvalde; 39) Purvmalas stacijas ēka — īp. Dzelzceļu virsvalde; 40) Alīde Balodis; 41) Voldemārs Priede; 42) Elizabete Balodis; 43) Darja Dvoreckaja; 44) Dimitrijs Strojevs; 45) Ilja Minājevs.

#### 7. Tirdzniecības un rūpniecības uzņēmumi.

Pārtikas un koloniālpreču tirgotavas:

P. Gailīša trg., tlr. 12;  
Gitas Lībgods trg.;  
Pētera Kiseļeva trg., tlr. 20.

Vīnu un degvīna tirgotava, īp. Pēteris Kiseļevs, tlr. 20.

Frizētava, īp. Rūdolfs Gailītis, tlr. 12.

Aptieka, īp. A. Sakalovs, tlr. 21.

8. **Dažādas ziņas.** Purvmalas ciema tiešā tuvumā tek Kuchvas upe un atrodas bij. Bokovas muižas centrs.

Tūristu apmetne atrodas Bokovas muižā, Pēterča Āboliņa jaunsaimniecībā Līcišos (tlr. Purvmala 9).

## 141. Rekava.

**Rekavas** ciems atrodas Jaunlatgales apriņķa Šķilbēnu pagastā.

1. **Vispārējs apskats.** Rekavas ciems izveidojies Šķilbēnu pag. nama tiešā tuvumā pēc Šķilbēnu pagasta nodibināšanas 1930. g., apvienojot

atgriezumus no Baltinavas un Viļakas pagastiem. 1932. g. Rekava izsludināta par ciemu. Ciemā ir koku zāģētava, tvaika dzirnavas, maiznīca, vīnu tirgotava un 4 dažāda veida veikali.

**2. Satiksme** (attālumi). Tuvākā dzelzceļa stacija Punduri uz Rēzeknes-Jaunlatgales dzc. — 17 km. Autobusu satiksmes nav.

**3. Iedzīvotāji.** 1935. g. bijuši 94 iedzīvotāji, no kuriem 40 (42,55%) vīrieši un 54 (57,45%) sievietes. Pēc tautībām šie iedzīvotāji sadalās šādējādi: 72 (76,60%) latvieši, 19 (20,21%) lielkrievi, 2 (2,13%) poļi un 1 (1,06%) vācietis. Pavisam ciemā dzīvo 28 atsevišķas ģimenes.

**4. Valsts, pašvaldības un sabiedriskas iestādes.** Rekavas ciemā atrodas Šķilbēnu pagasta valde (tlr. 11), vec. policijas kārtībnieks (tlr. 4), pasta palīgnodaļa, 6-kl. pamatskola, Rom.-katolu draudzes baznīca un Latgales katolu jaunatnes b-bas nams ar izrīkojumu zāli un skatuvi. Ciemā atrodas arī Šķilbēnu rajona ārsta ambulance (tlr. 7) un aptieka.

**5. Apdzīvoto vietu (māju) skaits, raksturs un labierīcības.** Ciemā atrodas 14 mājas (apdzīvotās vietas), no kurām 9 (64,29%) pieder latviešiem. No minētām mājām 1 (7,14%) ir ar vienu istabu (telpu), 3 (21,43%) divām, 5 (35,72%) trijām, 3 (21,43%) četrām, 1 (7,14%) piecām un 1 (7,14%) sešām un vairāk istabām.

12 (85,71%) māju iedzīvotāji dzēramo ūdeni ņem no akām, bet 2 (14,29%) no sūkņiem.

10 (71,42%) mājās ir petrolejas lampu apgaismošana, 2 (14,29%) — elektriska, bet 2 (14,29%) māju apgaismošanas līdzekļi nav noskaidroti.

**6. Apdzīvoto vietu (māju) īpašnieki.** 1) Antona Ločmeļa mant.; 2) Jēzupa Ločmeļa mant.; 3) Ludvigs Polfanders; 4) Alma Ramanis; 5) Jānis Binders; 6) Pēteris Ločmelis; 7) Šķilbēnu pag. pašvaldība; 8) Olga Kļaviņš; 9) Anna Ivanovs; 10) Matvejs Matvējevs; 11) Pēteris Stepānovs; 12) Alekseja Stepānova mant.; 13) Antipa Stepānova mantin.; 14) Marija Stepānovs; 15) Nadežda Stepanovs.

#### 7. Tirdzniecības un rūpniecības uzņēmumi.

Pārtikas un koloniālpriekšu tirgotava, ip. Alīne Freilichs.

Maiznīca, ip. Riva Rudļa.

Tabakas preču tirgotavas:

Izraeļa Rudļa trg.;  
Leibas Rudļa trg.

Vīnu tirgotava, ip. Jevgēnija Stepānovs.

Tvaika dzirnavas, ip. Ludvigs Polfanders, tlr. 3.

Koku zāģētava, ip. Ludvigs Polfanders, tlr. 3.

Aptieka, ip. Valerians Ivanovs.

**8. Dažādas ziņas.** Rekavas ciema tiešā tuvumā tek Kuchvas un Rīkas upes. Tuvumā atrodas ezeri — Melzņis un Purvēzis, kā arī Balkānu, Augstāsila un Lapsu kalni. Pēdējie pelna ievērību ar saviem gleznainiem dabas skatiem.

No senvietām ciema tuvumā atrodas Danilovkas un Šķilbēnu kapi, pēdējie uzglabājušies no zviedru laikiem.

Tūristu apmetne Rekavas ciemā pie L. Polfandera (tlr. Rekavas sar. v.).

## 142. Rītupe.

**Rītupes** ciems atrodas Jaunlatgales apriņķa Linavas pagastā.

**1. Vispārējs apskats.** Rītupes ciems izveidojies pie Rītupes dzelzceļa stacijas. Tā kā Jaunlatgales pilsēta pa dzelzceļu ērti sasniedzama un atrodas tikai 14 km no Rītupes, tad plašākas tirdznieciskās nozīmes ciemam nav. Ciema un tā apkārtnes iedzīvotāji savus iepirkumus izdara pilsētā; ciemā nav neviena veikala, izņemot bufeti dzc. stacijā un „Letas“ laikrakstu kiosku.

**2. Satiksme** (attālumi). Rītupes ciems atrodas 14 km attālumā no Linavas pag. nama, tieši pie dzc. stc. Rītupe. Autobusu satiksmes nav.

**3. Iedzīvotāji.** 1935. g. bijuši 67 iedzīvotāji, no kuriem 33 (49,25%) vīrieši un 34 (50,75%) sievietes. Pēc tautībām šie iedzīvotāji sadalās šādējādi: 41 (61,19%) latvieši, 22 (32,83%) lielkrievi, 2 (2,99%) poļi un 2 (2,99%) lietuvieši. Pavisam ciemā dzīvo 30 atsevišķas ģimenes.

**4. Valsts, pašvaldības un sabiedriskas iestādes.** Rītupes ciemā atrodas dzelzceļa policija, muižnīca, 4-kl. pamatskola, robežapsardzības preču izdalāmais punkts un bij. Dubnovas muižas centrs.

**5. Apdzīvoto vietu (māju) skaits, raksturs un labierīcības.** Ciemā atrodas 12 mājas (apdzīvotās vietas), no kurām 8 (66,67%) pieder latviešiem. No minētām mājām 4 (33,34%) ir ar vienu istabu (telpu), 1 (8,33%) trijām, 3 (25,00%) četrām, 1 (8,33%) piecām, 2 (16,67%) sešām un vairāk istabām, 1 (8,33%) mājas telpas nav noskaidrotas.

2 (16,67%) māju iedzīvotāji dzēramo ūdeni ņem no sūkņiem, 3 (25,00%) no dabiskiem ūdens baseiniem, bet 1 (8,33%) ūdeni piegādā citādā veidā; 6 (50,00%) mājās ir ūdens vads.

7 (58,33%) mājās ir petrolejas lampu apgaismošana, 4 (33,34%) — elektriska, bet 1 (8,33%) mājas apgaismošanas līdzekļi nav noskaidroti.

**6. Apdzīvoto vietu (māju) īpašnieki.** 1) Rītupes stacija — ip. Satiksmes ministrija; 2) Rītupes muižnīca — ip. Finanču ministrija; 3) Apbūves gab. — ip. Vasiļijs Artiškis; 4) Broņislavs Cibulskis; 5) Jefims Gaļeckis; 6) Aleksis Gaļeckis; 7) Jānis Gaļeckis.

#### 7. Tirdzniecības un rūpniecības uzņēmumi.

Bufete, nomn. Jānis Rupais.

„Letas“ laikrakstu kiosks dzc. stc., ip. valsts.

**8. Dažādas ziņas.** Rītupes tuvumā tek Utroja-Rītupe.

## 143. Rugāji.

Rugāju ciems atrodas Jaunlatgales apriņķa Rugāju pagastā.

1. **Vispārējs apskats.** Rugāju ciems ir jaunāko laiku apmetne, kas attīstījusies ap Rugāju pag. namu pēc šī pagasta nodibināšanas 1922. g., atdalot daļu zemes no lielā Balvu pagasta. Par ciemu Rugāji izsludināti 1930. g. Rugāju ciems ir dzīvas satiksmes un tirdzniecības centrs ar liņu pieņemšanas punktu, tvaika dzirnavām, ēdienu veikalu, 3 gaļas tirgotavām, maiznīcu, vīnu tirgotavu, pirti un 22 dažāda veida veikaliem.

2. **Satiksmes (attālumi).** Dzelzceļa stacija Rugāji uz Rēzeknes-Sitas dzc. — 0,5 km. Autobusu satiksmes nav.

3. **Iedzīvotāji.** 1935. g. bijuši 275 iedzīvotāji, no kuriem 134 (48,73%) vīrieši un 141 (51,27%) sievietes. Pēc tautībām šie iedzīvotājie sadalās šādējādi: 180 (65,46%) latvieši, 85 (30,91%) žīdi, 9 (3,27%) liekrievi un 1 (0,36%) polis. Pavisam ciemā dzīvo 97 atsevišķas ģimenes.

4. **Valsts, pašvaldības un sabiedriskas iestādes.** Rugāju ciemā atrodas Rugāju pag. valde (tlr. 14), vec. policijas kārtībnieks (tlr. 6), pasta-tēlegrafa kantoris (tlr. 49), 6-kl. pamatskola, pareizticīgo draudzes baznīca, Balvu virsmežniecības Rugāju mežniecība, bij. Aleksandropoles muižas centrs un 2 km no ciema — Rugāju b-bas nams ar izrikojumu zāli un skatuvi. Ciemā atrodas arī Rugāju rajona ārsta ambulance (tlr. 30), L. Sarkanā Krusta veselības kopšanas punkts (tlr. 21) un aptieka (tlr. 8).

5. **Apdzīvoto vietu (māju) skaits, raksturs un labierīcības.** Ciemā atrodas 39 mājas (apdzīvotās vietas), no kurām 27 (69,23%) pieder latviešiem. No minētām mājām 1 (2,56%) ir ar vienu istabu (telpu), 1 (2,56%) divām, 5 (12,82%) trijām, 11 (28,21%) četrām, 4 (10,26%) piecām un 17 (43,56%) sešām un vairāk istabām.

36 (92,31%) māju iedzīvotāji dzeramo ūdeni ņem no akām, bet 3 (7,69%) no dabiskiem ūdens baseiniem.

38 (97,44%) mājās ir petrolejas lampu, bet 1 (2,56%) — elektriska apgaismošana.

6. **Apdzīvoto vietu (māju) īpašnieki.** 1) Kārlis Kušķis; 2) Pēteris Upītis; 3) Alberts Kīrsons (2 mājas); 4) Jankelis Česno; 5) Anna Kļaviņš; 6) Jekabs Kļaviņš; 7) Jānis Kļaviņš; 8) Šmerka Gavartiņš; 9) Isais Filipovs; 10) Ādams Kalva; 11) Moisejs Ulmanis; 12) Paulis Simsons; 13) Francis Kočans; 14) Kārlis Bērziņš; 15) Reginija Akulovs; 16) Jānis Ziediņš; 17) Ernests Pelēkais; 18) Rūdolfs Ērkšķis; 19) Antons Bitāns; 20) Jankelis Bravorniks; 21) Leizers Osparvāts; 22) pagasta pašvaldība; 23) Mežniecība — ip. Mežu departaments; 24) Rugāju dzc. stacija — ip. Satiksmes ministrija; 25) Jankelis Haits; 26) Ziska Haits; 27) Rūdolfs Kalniņš; 28) Vladimīrs Grāvītis; 29) Jānis Paeglis; 30) Vladislavs Voicišs; 31) Jānis Voicišs; 32) Vilma Meirāns; 33) Roberts Dzenītis; 34) Kirils Vasiljevs; 35) Rugāju 6-kl. pamatskola — ip. pag. pašvaldība.

### 7. Tirdzniecības un rūpniecības uzņēmumi.

Ēdienu veikals, ip. V. Āboliņš.

Pārtikas un koloniālpriekšu tirgotavas:

Anastāsijas Cepurnieks trg.;  
Aleksandra Upīša trg.;  
A. Kīrsona trg., tlr. 18;  
Leibas Šnejsers trg.;  
Geneses Haits trg.

Maiznīca, ip. M. Grīnmans.

Gaļas un desu tirgotavas:

Joseļa Grīnberga trg.;  
Faiviša Vilenskija trg.;  
Bojeslava Baranovska trg.

Degvīna un vīnu tirgotava, ip. P. Gailītis.

Manufaktūras priekšu tirgotavas:

Jankela Haitsa trg., tlr. 17;  
Ziskas Haitsa trg., tlr. 23.

Gatavu apģērbu tirgotavas:

Borucha Novomisla trg.;  
Soras Šarlovs trg.;  
F. Bravornieka trg.

Ādu un apavu tirgotava, ip. Josifs Barins.

Zirglietu tirgotavas:

Dveiras Česno trg.;  
Honas Dorogais trg., tlr. 26.

Dzelzs priekšu tirgotavas:

Esteres Mendelsons trg.;  
Iljas Ulmanis trg.

Skārda trauku tirgotava, ip. Leizers Osopovs.

Malkas tirgotava, ip. Jankelis Haits, tlr. 17.

Gumijas un adītu priekšu tirgotava, ip. Leibs Kapelovičs.

Sēklu un zvejniecības piederumu tirgotava, ip. Jānis Ziediņš.

„Letas“ laikrakstu kiosks, ip. valsts.

Linu pieņemšanas punkts, ip. Jānis Ielaidnis, tlr. 9.

Frizētavas:

Jāņa Podnieka friz.;  
Genovēvas Kočans friz.;  
Jēzupa Kocāna friz.

Pirts, ip. J. Grīnbergs.

Tvaika dzirnavas, ip. Rūdolfs Ērkšķis un Alberts Kīrsons, tlr. 18.

Aptieka, ip. Kristaps Aleksandrs Gramkovs, tlr. 8.

8. **Dažādas ziņas.** Rugāju ciema tuvumā atrodas Vārniņas upe un Bāzevas ezers.

## 144. Tilža.

Tilžas ciems atrodas Jaunlatgales apriņķa Tilžas pagastā.

1. **Vispārējs apskats.** Senāk Tilža saukta Kokoreva. Šo sādžu nodibinājis bij. Ruskulovas muižas pārvaldnieks Seļajevs, kurš 1909. g. atdalījis no muižai piederošā Kokorevas folverka 15 ha zemes, ko sadalījis 200 apbūves gabaliņos un iznomājis zemes gribētājiem. Apbūves gabali strauji apbūvējušies. Tagad Tilžas ciems ir dzīvs satiksmes un tirdzniecības centrs, jo atrodas tālu no dzelzceļiem un lielākām apmetnēm, pie Kārsavas-Rugāju ceļa, pa kuru notiek liela iedzīvotāju kustība. Ciemā ir 2 motordziņnavas, ķieģeļu ceplis, vīnas apstrādāšanas darbnīca, 3 līnu uzpirkšanas punkti, 3 gaļas tirgotavas, maiznīca-konditoreja, vīnu tirgotava un 23 dažāda veida veikali.

2. **Satiksmes (attālumi).** Tuvākā dzelzceļa stacija Bērzpils uz Rēzeknes-Sitas dzc. — 21 km. Autobusu satiksmes nav.

3. **Iedzīvotāji.** 1935. g. bijuši 662 iedzīvotāji, no kuriem 310 (46,83%) vīrieši un 352 (53,17%) sievietes. Pēc tautībām šie iedzīvotāji sadalās šādējādi: 542 (81,87%) latvieši, 61 (9,22%) žīds, 5 (0,76%) poļi, 3 (0,45%) liekrievi, 1 (0,15%) vācietis un 50 (7,55%) pārējo tautību iedzīvotāji. Pavisam ciemā dzīvo 158 atsevišķas ģimenes.

4. **Valsts, pašvaldības un sabiedriskas iestādes.** Tilžas ciemā atrodas Tilžas pag. valde (tīr. 3). vec. polic. kārtībnieks (tīr. 24), pasta-tēlegrafa kantoris (tīr. 17), Ruskalovas virsmežniecības I iec. mežniecība (tīr. 10), pienotava un pareizticīgo draudzes baznīca. Ciemā atrodas arī Tilžas rajona ārsta ambulance (tīr. 23), aptieka (tīr. 25) un Tilžas rajona veterinārārsts (tīr. 30).

5. **Apdzīvoto vietu (māju) skaits, raksturs un labierīcības.** Ciemā atrodas 110 mājas (apdzīvotās vietas), no kurām 102 (92,72%) pieder latviešiem. No minētām mājām 21 (19,09%) ir ar vienu istabu (telpu), 26 (23,64%) divām, 41 (37,27%) trijām, 9 (8,18%) četrām, 6 (5,45%) piecām un 5 (4,55%) sešām un vairāk istabām; 2 (1,82%) māju telpas nav noskaidrotas.

108 (98,18%) māju iedzīvotāji dzēramo ūdeni ņem no akām, bet 2 (1,82%) no sūkņiem.

108 (98,18%) mājās ir petrolejas lampu, bet 2 (1,82%) elektriska apgaismošana.

6. **Apdzīvoto vietu (māju) īpašnieki.** 1) Andžs Lapiņš; 2) Jāņa Falizānova mant.; 3) Stāpislavs Podnieks; 4) Jānis Striķis; 5) Alma Grāvītis; 6) Emilija Pličs; 7) Karlīne Skujīņš; 8) Ieva Opsāns; 9) Jānis Melle; 10) Jēkabs Blūmītis; 11) Anna Ladusāns; 12) Kārlis Kempis; 13) Emilija Silīņš; 14) Zole Zelčs; 15) Ede Ozoliņš; 16) Marija Griestiņš; 17) Vilis Balodis; 18) Jānis Ziemelis; 19) pagasta pašvaldība; 20) Pēteris Auzāns; 21) Pēteris Griestiņš; 22) Ādams Diklōbs; 23) Juris Austrīņš; 24) Augusts Krieviņš; 25) Helēna Krieviņš un Anna Bekers; 26) Pēteris Sarkanābols; 27) Alma Trumukalns; 28) Jānis Sāvietis; 29) Jānis Dulmanis; 30) Ernests Jēkabovs; 31) Aleksandrs

un Sofija Skrimbli; 32) FaiBELS Kapelovičs; 33) Arvīda Vaguļa mant.; 34) Pēteris Noviks; 35) Jūle Vecums; 36) Tekla Čalka; 37) Emilija Bikšītis; 38) Augusts Krims; 39) Pagasta pašvaldība; 40) Alīda Jēkabovs; 41) Ignāts Klinčevičs; 42) Helēna Kubeniķis; 43) Pagasta pašvaldība; 44) Pēteris Platnieks; 45) Ungundzēsēju b-ba; 46) Ernests Jēkabovs; 47) Natālija Bikšītis; 48) Milda Bērziņš; 49) Pēteris Skudra un Pēteris Piņķis; 50) Andrēja Kūdreņķa mant.; 51) Marta Liepiņš; 52) Emilija Vejons; 53) Jēkabs Vasilis un Emilija Vejons; 54) Marta Melns; 55) Emīls Donskījs; 56) Dārte Svidinskis; 57) Jēzupate Gercāns; 58) Aleksandrs Gercāns; 59) Stāpislavs Olekšs; 60) Ernests Auziņš; 61) Marija Gutans; 62) Rozālija Ločs; 63) Artūrs Krasts; 64) Benedikts Radekovskis un Boļeslavs Čivčs; 65) Antons Matvējs; 66) Pēteris Liepiņš; 67) Augusts Engēls; 68) Bronislavs Bolinskis; 69) Izīdors Putrāns; 70) Pēteris Kadakovskis; 71) Jānis Ieviņš; 72) Eduards Galēns un Jānis Savickis; 73) Jadvīga Rancāns; 74) Ede Mālnieks; 75) Jāņa Laupača mant.; 76) Miķelis Vēzis; 77) Alfrēds Pličs un Akulīna Sinelis; 78) Marta Pitlūks; 79) Pēteris Pitlūks; 80) Eduarda Roziņa mant.; 81) Brigīta Godnieks un Fricis Ignacs; 82) Jēzups Olekšs; 83) Jāņa Kubuļa mant.; 84) Ženija Zeltiņš; 85) Pēteris Melns; 86) Alīda Roziņš; 87) Jūlijs Tomass; 88) Bij. Jaunlatgales apr. pašvaldība; 89) Pēteris Irbe; 90) Jānis Aleksandrovš; 91) Jēkaba Blāķa mant.; 92) Kārlis Grāvītis; 93) Pēteris Noviks; 94) Tilžas piens. s-ba „Centrs”; 95) Jānis Trumukalns; 96) Tilžas aizsargu nod.; 97) Vilis Balodis; 98) Richards Beldaus; 99) Andrs-Miķelis Kalve; 100) Pasta un tēl. departaments; 101) Latgales kultūrveicināšanas b-ba; 102) Antons Rusmanis; 103) Boļuss Čalka; 104) Ieva Knopļa; 105) Pēteris Prokopovičs; 106) Anna Mežmāls; 107) Jānis Lavrinovičs un Pauls Akmentiņš; 108) Jānis Jete Ieviņš; 109) Bronislava Zelčs.

### 7. Tirdzniecības un rūpniecības uzņēmumi.

Pārtikas un koloniālpreču tirgotavas:

Ābrama Bravarnieka trg.;  
Elfrīdas Beldaus trg.;  
Mēres Švalbas trg.;  
Pētera Platnieka trg.;  
Zelmas Richters trg.;  
Bertas Beldaus trg.;  
Icika Juchas trg.;  
Alfona Švagrona trg.;  
Meijera Kopmaņa trg.;  
Donas Brovarņiks trg.

Konditoreja, ip. Alfons Švagrovš.

Gaļas tirgotavas:

Rūdolfa Silīņa trg.;  
Icika-Jankēla Kapeloviča trg.;  
Kārļa Zaģera trg.

Vīnu tirgotava, ip. Milda Bērziņš.

Manufaktūras tirgotavas:

Haima Kopmaņa trg.;  
Vulfa Novomišļa trg.

Gatavu apģērbu tirgotavas:

Moisēja Kopmaņa trg.;  
Faivēča Kapeloviča trg.

Ādu tirgotava, ip. Šloma Šnejers.

Apavu tirgotavas:

Vichama Dimanta trg.;  
Mannas Sandlers trg.

Grāmatu un rakstāmlietu tirgotavas:

Mīldas Pauliņa trg.;  
Kārļa Liepiņa trg.

Dzelzs preču tirgotava, ip. Josels Jucha.

Sīku preču tirgotava, ip. Emma Šragrovs.

Frizētava, ip. Izraels Šnejers.

Labības tirgotava, ip. Ernsts Jēkabsons.

Linu uzpirkšanas punkti:

Latgales lauksaimn. centrālā kooperatīva punkts;

Ernesta Jēkabsona punkts;  
Aleksandra Skrimbļa punkts.

Motordzirnavas:

Heinricha Krama dzirn.;  
Augusta Krima dzirn.

Ķieģeļu dedzinātava, ip. Kārlis Grāvītis.

Vilnas apstrādāšanas darbnīca, ip. Juris Austrinš.

Pienotava, ip. Centrālā piensaimn. s-ba.

Aptieka, ip. Pēteris Noviks, tlr. 25.

8. **Dažādas ziņas.** Tilžas ciema tuvumā tek Tilžas un Raicenes upes. Tuvumā atrodas arī Ūdrenes, Raicenes un Tilžas ezeri un Numernes kalni.

## 145. Viļaka.

Viļakas ciems atrodas Jaunlatgales apriņķa Viļakas pagastā.

1. **Vispārējs apskats.** Viļaka senāk saukta Marienhauzēna vai Vlech, parastā tautas valodā Marnauza un Viļāka. Tā ir ļoti sena apmetne, kuŗas sākumi meklējami jau XIII g. s. Viļakas pareizticīgo draudzes kronikā lasāms, ka 1293. g. katoļu bīskaps Jānis de Fechte Viļakas ezera salīnā uzcēlis klosteri, kas nosaukts Marienhauš (t. i. Marijas māja). Tā kā šī vieta atradās tuvu pie Maskavas valsts robežām, tad klosteris būvēts ar aizsargvaļņiem un ļabi nocietināts. 1509. g. klosteris atjaunots un pilnīgi pārvērstis apcietinātā pili — cietoksnī. Sakarā ar Livonijas ordeņa mestra Gotharda Ketlera līgumu ar poļu karali Sigismundu II. Augustu par Livonijas nodošanu zem Polijas protektorāta, arī Viļāka 1559. gadā pārgāja Polijas pārvaldīšanā. 1569. g. Viļāku ieņēla krievu pulki, bet nespēja to ieņemt. Tas izdevās tikai 1577. g. cara Jāņa Briesmīgā pulkiem, kas pili nopostīja. Poļu karalim Stefanam Batorijam tomēr izdevās krievus sakaut un izdzīt no Vidzemes, pēc kam Viļakas pili no jauna uz-

cēla un nocietināja. Ziemeļu karā to tomēr atkal sagrāva un galīgi iznīcināja. Visus šos laikus, kā vērojams, pils tuvumā raudzījusi patverties apmetne, par kuŗu Viļakas rajona (starastvo) īpašumu sarakstā 1770. g. rakstīts, ka šaipus ezeram, iepretim salīnai, uz kuŗas atlikušās tikai pils drupas, atradusies stārasta māja, Rom.-katoļu baznīca, vecs nams pie baznīcas un tirgotāja māja ar veikalu; bez šīm ēkām turpat bijis vēl liels muižas krogs ar iebrāucamo vietu, kā arī baznīcas krogs. Netālu atradies folverks ar saimniecības ēkām. Kā domājams, Viļāka sākusi attīstīties ap šīm centrālām ēkām, kad pēc Polijas sadalīšanas 1772. g. Viļāku līdz ar citiem Vidzemes apgabaliem pievienoja Krievijai. Bet sevišķi strauju attīstību Viļāka piedzīvojuši pēc Latvijas nodibināšanās, kad izvedot agrārreformu, sadalīta bij. Viļakas muiža un iedalīts daudz jaunu apbūves gabalu ciema paplašināšanai. Gandrīz visi šie apbūves gabali jau apbūvēti un Viļāka kļuvis par vislielāko ciemu visā Jaunlatgales apriņķī. Šāds ciema uzplaukums izskaidrojams galvenā kārtā ar tā ģeografisko stāvokli Jaunlatgales apriņķa centrā, kas šī apriņķa iedzīvotājiem viegli sasniedzams pa zemes ceļiem. Viļakas ciemā notiek ļoti dzīva iedzīvotāju kustība: nevien paša Viļakas pagasta, bet arī kaimiņu pagastu iedzīvotāji apmeklē Viļakas nedēļas un daudzos gada tīrgus un ierodas ciemā kārtot savas darīšanas mīrtiesā, virsmežniecībā u. c. iestādēs. Straujākus impulsus ciema dzīvei piešķir arī vietējais garnizons, ģimnazija un mežkopības skola. Tuvākās pilsētas Jaunlatgale (22 km) un Balvi (27 km) visērtāk sasniedzamas tikai pa zemes ceļu, kas savukārt pavairo Viļakas ciema kā apriņķa tirdzniecības centra nozīmi. Ciemā ir 2 viesnīcas, motordzirnavas, tvaika dzirnavas ar elektrisko spēkstaciju, ķieģeļu ceplis, 2 vilnas apstrādāšanas uzņēmumi, 1 otrās šķ. krodzniecības veikals, desu darbnīca, 7 gaļas tirgotavas, 4 maiznīcas-konditorejas, 1 tējnīca, 3 vīnu tirgotavas, 2 linu pieņemšanas punkti, pirts un 73 dažāda veida veikāli.

2. **Satiksme** (attālumi). Tuvākā dzc. stacija Vecumi uz Sitas-Jaunlatgales dzc. — 8,5 km no tā. Autobusu satiksmes nav.

3. **Iedzīvotāji.** 1935. g. bijuši 1582 iedzīvotāji, no kuŗiem 767 (48,48%) vīrieši un 815 (51,52%) sievietes. Pēc tautībām šie iedzīvotāji sadalās šādējādi: 936 (59,16%) latvieši, 465 (29,39%) žīdi, 111 (7,02%) lielkrievi, 31 (1,96%) polis, 19 (1,20%) baltkrievi, 7 (0,44%) lietuvieši, 2 (0,13%) vācieši, 2 (0,13%) igauņi un 6 (0,38%) pārējo tautību iedzīvotāji; 3 (0,19%) iedzīvotāju tautība nav noskaidrota. Pavisam ciemā dzīvo 357 atsevišķas ģimenes.

4. **Valsts, pašvaldības un sabiedriskas iestādes.** Viļakas ciemā atrodas Viļakas pag. valde (tlr. 6), Viļāku iec. mīrtiesas (tlr. 23), pasta-tēlegrafa kantoris (tlr. 28), vec. policijas kārtībnieks (tlr. 36), divas 6-kl. pamatskolas, ģimnazija (tlr. 60), mežkopju skola, Viļakas virsmežniecība (tlr. 11) un tās I. iec. mežniecība (tlr. 43), četru konfesiju baznīcas (ev.-lut., Rom.-katoļu, pareizticīgo un Mozus tic.), Viļakas dzelzceļu transporta birojs (tlr. 51), Izglīt. b-ba Zvaigzne, Katoļu jaun. b-ba, Viļakas brīvprāt. ugunsdzēs. b-ba Drošība, Viļakas žīdu atvaļin. kuŗavīru b-ba, Izglītības b-bas Zvaigzne nams ar izrikojumu zāli un skatuvi un

garnizona nams ar izrikojumu zāli un skatuvi. Ciemā atrodas arī slimnīca (tlr. 32), Viļākas rajona ārsta ambulance un divas aptiekas (1.-tlr. 77; 2.-tlr. 33).

**5. Apdzīvoto vietu (māju) skaits, raksturs un labierīcības.** Ciemā atrodas 313 mājas (apdzīvotās vietas), no kurām 189 (60,38%) pieder latviešiem. No minētām mājām 105 (33,55%) ir ar vienu istabu (telpu), 79 (25,24%) divām, 51 (16,29%) trijām, 41 (13,10%) četrām, 22 (7,03%) piecām un 14 (4,47%) sešām un vairāk istabām; 1 (0,32%) mājas telpas nav noskaidrotas.

274 (87,54%) māju iedzīvotāji dzēramo ūdeni ņem no akām, 9 (2,88%) no sūkņiem, 10 (3,20%) no dabiskiem ūdens baseiniem, bet 16 (5,11%) ūdeni piegādā citādā veidā; 4 (1,27%) mājās ir ūdens vads.

239 (76,36%) mājās ir petrolejas lampu apgaismošana, 73 (23,32%) — elektriska, bet 1 (0,32%) mājas apgaismošanas līdzekļi nav noskaidroti.

**6. Apdzīvoto vietu (māju) īpašnieki.** 1) Ābrams Apananskis; 2) Feiga Apananskis; 3) Jozefs Apananskis; 4) Rafaels Apananskis; 5) Šloms Apananskis; 6) Miķelis Apananskis; 7) Vulfs Apananskis; 8) Hana Apananskis; 9) Sofija Orlovskis; 10) Agata Augustans; 11) Šloms Akodis; 12) Zalka Barkāns; 13) Anastasija Beselis; 14) Otto Bečs; 15) Haims Breslavs; 16) Helēna Bratuškis; 17) Jadviga Bratuškis; 18) Antons Brekšs; 19) Manka Bobrovs; 20) Haims Bobrovs; 21) Faivišs Bobrovs; 22) Isaks Bobrovs; 23) Maisejs Bobrovs; 24) Michails Bobrovs; 25) Izraels Bobrovs; 26) Čina Brozgals; 27) Aleksis Bukovskis; 28) Francis Bukovskis; 29) Indriķis Bušs; 30) Izidors Bukšs; 31) Helēna Buners; 32) Anna Bērziņš; 33) Aleksandrs Baikovs; 34) Jānis Bukovskis; 35) Helēna Bratuškis; 36) Francis Circins; 37) Aloīzs Circins; 38) Staņa Česno; 39) Izraels Černjaks; 40) Zuzanna Čiriks; 41) Zāmuels Elperiņš; 42) Šloma Elperiņš; 43) Michails Feodorovs; 44) Serafima Feodorovs; 45) Mateušs Dadžans; 46) Augusts Dadžans; 47) Anastasija Mansēvičs; 48) Vulfs-Dāvids Drujans; 49) Ābrams Drujans; 50) Gitla Drujans; 51) Joselis Drujans; 52) Reveka Drujans; 53) Nočims Drujans; 54) Šeftelis Drujans; 55) Zalka Drujans; 56) Staņislavs Dudzinskis; 57) Nikolajs Dudzinskis; 58) Benedikts Dupužs; 59) Francis Dupužs; 60) Francis Dupužs; 61) Haja Galanskis; 62) Frida Gurēvičs; 63) Keile Galperiņš; 64) Eižens Gražanskis; 65) Ćire Glazmans; 66) Arons un Soņa Gurēviči; 67) Jeselis Gurēvičs; 68) Zelta Gurēvičs; 69) Movša Gurēvičs; 70) Meiers Gurēvičs; 71) Pinchus Gurēvičs; 72) Samuils Gurēvičs; 73) Šeina Gurēvičs; 74) Vulfs Gurēvičs; 75) Jēkabs Glazmanis; 76) Zāmuels Glazmanis; 77) Ābrams Haitis; 78) Meiers-Iciks Haitis; 79) Rafaels Haitis; 80) Izraels-Leiba Haitis; 81) Jānis Isats; 82) Staņislavs Isatovs; 83) Bronislavs Isatovs; 84) Boļeslavs Ignašovs; 85) Jānis Ivanovskis; 86) Ādams Ivanovskis; 87) Rafaels Izraelītis; 88) Bernhards-Jānis Junga; 89) Jezups Jajas; 90) Felikss Jelenskis; 91) Jevdokija Jeršovs; 92) Jānis Jeršovs; 93) Morduchs Kagans; 94) Rachiels Kagans; 95) Leja Kagans; 96) Nosons Kagans; 97) Jankelis Kagans; 98) Leizers Kagans; 99) Soloms Kapelušņiks; 100) Rafaels Kapelušņiks; 101) Savelis Kapelušņiks; 102) Arons Kapelušņiks; 103) Dāvids Kapelušņiks;

104) Šeftelis Kopmanis; 105) Zāmuels Karts; 106) Antons Kuļšs; 107) Veronika Korņeva; 108) Jānis Kivleniks; 109) Antons Kokorēvičs; 110) Jozefs Kumpikēvičs; 111) Jānis Keiva; 112) Ida Keivs; 113) Henriks Keins; 114) Jezups Kokorēvičs; 115) Minna Krancs; 116) Ābrams Krancs; 117) Movša Kaplans; 118) Peisado Kafels; 119) Nikolajs Kuiko; 120) Jezups Krapans; 121) Mozus Leibgots; 122) Jankelis Leibgots; 123) Pēteris Locans; 124) Anastasija Lapšanovs; 125) Staņislavs Logins; 126) Helēna Mačanovs; 127) Keiši — ip. Bronislava Mačanovs; 128) Mozus un Solomons Metrikini; 129) Mirka un Leiba Metrikini; 130) Jēks Metrikins; 131) Frida Minkins; 132) Šeina Minkins; 133) Dāvids Minkins; 134) Sauls Minkins; 135) Boļeslavs Njukša; 136) Jānis Niedra; 137) Marija Orlovskis; 138) Apolonija Orlovskis; 139) Mateušs Orlovskis; 140) Tekļa Orlovskis; 141) Ādolfs Platers; 142) Arnolds Platers; 143) Domicēļa Pokrovskis; 144) Ābrams Pliners; 145) Samuils Patišs; 146) Jānis Pundurs; 147) Vladimirs Pozinkovskis; 148) Iciks Patiss; 149) Marija Ratnieks; 150) Fridrihs Raumanis; 151) Vilhelms Romans; 152) Sofija Rachunkovičs; 153) Moisejs Rogs; 154) Merija Rondzins; 155) Zāra Rītva; 156) Iciks Rondins; 157) Morduchs Rondzins; 158) Aleksandrs Romanovskis; 159) Jerno Sandleris; 160) Nočums Sandleris; 161) Doba Sandleris; 162) Simanis Sandleris; 163) Ābrams Sandleris; 164) Frida Šmuškovičs; 165) Afroims Smuškovičs; 166) Izraels-Nočums Supers; 167) Jānis Supers; 168) Josips Spicnadels; 169) Ābrams Spicnadels; 170) Arons Spicnadels; 171) Viktors Sosnovskis; 172) Leiba Smuškovičs; 173) Haims Smuškovičs; 174) Boruchs Skutelskis; 175) Joels Šecers; 176) Roza Sverdlovs; 177) Ābrams un Naftals Sandleri; 178) Simanis Sverdlovs; 179) Pēteris Strazdiņš un Skuja; 180) Antons Salmans; 181) Bernards Strelčs; 182) Jānis Strelčs; 183) Donats Zondaks; 184) Šeina Spicnadels; 185) Vincis Sprukuls; 186) Nočums Sandleris; 187) Šeina Šecers; 188) Idols Šecers; 189) Josifs Šecers; 190) Dāvids Šeiniss; 191) Žavels Šeiniss; 192) Estere Šneiers; 193) Haims Šneiers; 194) Agata Šaicāns; 195) Jeosels Širusters; 196) Heselis Šneiers; 197) Zavels Šneiers; 198) Ābrams Teteriņš; 199) Ita Trikfims; 200) Jēkabs Teitelbaums; 201) Perecs Zagorijs; 202) Solma Zagorija; Keišu ciems 203) — ip. Antons Adamovs; 204) Alozs un Tadeušs Armani; 205) Mateušs Armanis; 206) Stepans Armanis; 207) Tadeušs un Anna Armani; 208) Pāvils Bondars; 209) Ādams Bratuškis; 210) Aloīzs Bratuškis; 211) Bernards Bratuškis; 212) Jānis Bratuškis; 213) Staņislavs Bratuškis; 214) Bērtulis Dadžanovs; 215) Staņislavs Dadžanovs; 216) Jezups un Helēna Dupuži; 217) Koste, Jezups un Staņislavs Dupuži; 218) Tekļa, Anastasija un Anna Dupuži; 219) Pāvels Graudiņš; 220) Ādams Ivanovskis; 221) Jānis Ivanovskis; 222) Bernards Ivanovskis; 223) Anna Ivanovskis; 224) Bernards Kazinovskis; 225) Ādams Korņevs; 226) Donats Korņevs; 227) Franciskis un Izabella Korņeji; 228) Mateušs Korņevs; 229) Staņislavs Korņevs; 230) Aleksandrs Mačanovs; 231) Aleksis Rakitskis; 232) Antons Romanovskis; 233) Jānis Vucuns; 234) Domenieks Supja; 235) Itka Kagans; Meiravas c. 236) — ip. Antons Bukovskis; 237) Jezups Dviniskis; 238) Katra, Tekļa Kančāns-Kiltonova; 239) Tadeušs Matisanovs; 240) Viktors, Donats un Zuzanna Matisani; 241) Rozālija Ostrovskis; 242)

Ādams Sprukuls; 243) Aleksis, Helēna un Rozālija Sprukuli; 244) Māle, Agata un Jānis Sprukuli; 245) Donats un Vladislavs Sprukuli; 246) Gabriels Sprukuls; 247) Jānis Sprukuls; 248) Jānis, Anna un Aleksis Sprukuli; 249) Ieva Sprukuls; 250) Jezups Sprukuls; 251) Osips, Jānis un Vincis Sprukuli; 252) Juris Sprukuls; 253) Mateušs Sprukuls; 254) Staņislavs un Anna Sprukuli; 255) Staņislavs un Veronika Sprukuli; 256) Vladimīrs Sprukuls; 257) Ādams Zondaks; 258) Aleksis Zondaks; 259) Jānis Zondaks; 260) Lukašs, Rozālija un Tekla Zondaki; 261) Staņislavs un Franks Zondaki; Kravaļu c. 262) — ip. Anna Sprukuls; 263) Pēteris Aleksanovs; 264) Staņislavs Aleksanovs; 265) Aleksis Armanis; 266) Augusts Armanis; 267) Ieva Armanis; 268) Ādams Barkans; 269) Aloizs Barkans; 270) Antons Barkans; 271) Aloizs Barkans; 272) Meikuls Barkans; 273) Staņislavs Barkans; 274) Stepans Barkans; 275) Ādams Bratuškis; 276) Agata Bratuškis; 277) Aloizs Bratuškis; 278) Bernards un Juris Bratuškini; 279) Emīlija Bratuškis; 280) Jānis Bratuškis; 281) Donāts un Helēna Bratuškini; 282) Jezups Bratuškis; 283) Jezups, Dārte un Agata Bratuškini; 284) Rozālija Bratuškis; 285) Staņislavs Bratuškis; 286) Donats un Helēna Bratuškini; 287) Juris Daniļēvičs; 288) Aloizs un Staņislavs Dubkēviči; 289) Mateušs Dubkēvičs; 290) Bartuls Ločāns; 291) Zoļa Pujats; 292) Mateušs un Anna Škagali; 293) Franciska Sprukuls; 294) Jānis un Veronika Sprukuli; 295) Marija un Antons Sprukuli; 296) Meikuls Sprukuls; 297) Staņislavs un Rozālija Sprukuli; 298) Jānis Streļčs; 299) Donats Ušupnieks; 300) Tekla, Aloizs un Anna Žaborovi; 301) Pāvils un Jānis Žabari; 302) Petronella Žabars; 303) Mateušs Bratuška; Ostratu c. 304) — ip. Meikuls Ignašovs; 305) Jānis Isats; Viļakā 306) — ip. Šloms Kagans; 307) Paulīne Kornejeva; 308) Mateušs Logins; 309) Ģinda Smuškovičs; 310) Ābrams Sandleris; 311) Jezups Sprukuls; 312) Jānis Šaicāns; 313) Berka Zilbers; Keišu c. 314) — ip. Ādams Bratuškis; 315) Jēkabs Bratuškis; 316) Veronika Bratuškis; 317) Krancs Baseva; 318) Staņislavs Dupužs; 319) Vincis un Helēna Dupuži; Meiravas c. 320) — ip. Jānis Dvinskis; 321) Olga Jegorovs; 322) Jānis Matisāns; 323) Staņislavs Matisanovs; 324) Matvejs Sprukuls; 325) Jezups Sprukuls; 326) Stepans Zondaks; 327) Jānis Sprukuls; Kravaļu c. 328) — ip. Vjačeslavs Barkāns; 329) Pēteris Bukuša; 330) Staņislavs un Bronislavs Škagali; 331) Bernards Streļčs; 332) Sofija Streļčs.

## 7. Tirdzniecības un rūpniecības uzņēmumi.

### Mēbelētas istabas:

Rebekas Drujāns ist. Dubļu ielā 12, tlr. 34;  
Peras Sandleris ist. Balvu ielā 7.

### Tējnīcas:

Leibas Smuškoviča tējn. Jaunlatgales ielā Nr. 10.

### II. šķ. traktieris Tīrgus ielā 1, ip. Jāzeps Krapmanis, tlr. 16.

### Pārtikas un koloniālpredžu tirgotavas:

Zaveļa Šeina trg. Balvu ielā 5;  
Nejacha Teteriņa trg. Liepnas ielā 23;  
Simsona Plinera trg. Balvu ielā 3, tlr. 42;  
Eteles Leibgota trg. Balvu ielā 4;

Marijas Orlovskas trg. Jaunlatgales ielā 4a;  
Jevgeņijas Peipinas trg. Balvu ielā 9;  
Hajas Bobrovas trg. Jaunlatgales ielā 3;  
Movšas Gurēvičs trg. Jaunlatgales ielā 2, tlr. 4;

J. Teitelbauma trg. Balvu ielā 5;  
Pīnchusa Gurēviča trg. Balvu ielā 6, tlr. 25;  
Nechama Skuteļska trg. Liepnas ielā 4;  
Ābrama Apananska trg. Pils ielā 59;  
Jankēļa Leibgota trg. Ezerpoles ielā 18;  
Klāras Kokarēvičs trg. Liepnas ielā 19;  
Elkas Goldštiks trg. Jaunlatgales ielā 1;  
Annas Bražišs trg.;  
Rafaiļa Kapelušnika trg.;  
Zaras Gurēvičs trg. Balvu ielā 1;  
Hajas Goļanskis trg. Balvu ielā;  
Zaveļa Sneers trg. Jaunlatgales ielā 13.

### Maiznīcas-konditorejas:

Lejas Glazmans maizn. Liepnas ielā 4;  
Artūra Aploka maizn. Jaunlatgales ielā 1;  
Staņislava Strēļa maizn. Liepnas ielā 11;  
Ādolfa Plātera maizn. Liepnas ielā 19;  
Jāņa Jeršona maizn. Liepnas ielā 21.

### Baranku tirgotavas:

J. Kagana trg. Keišu ciemā;  
Havas Spicnadels trg. Tautas ielā 28.

### Saldumu tirgotavas:

Ellas Šmuškovičs trg. Liepnas ielā 11;  
Gitas Zilbers trg. Tautas ielā 6;  
Beļas Krapivniks trg. Jaunlatgales ielā 6.

### Vīnu un degvīna tirgotava Jaunlatgales ielā 6, ip. Šloms Kagans.

### Gaļas un desu tirgotavas:

Dāvida Kapelušnika trg. Jaunlatgales ielā;  
Josefa Demjāna trg. Balvu ielā;  
Joseļa Sirjustera trg.;  
Serafima Fedorova trg. Jaunlatgales ielā 8;  
Elejas Kapelušnikas trg. Liepnas ielā 6;  
D. Haita trg. Liepnas ielā 1;  
Arona Rukina trg. Jaunlatgales ielā 1.

### Manufaktūras predžu tirgotavas:

Lesjas Gurēvičs trg. Balvu ielā 8;  
Jebras Zandleris trg. Jaunlatgales ielā 1;  
Šefkas Elperina trg. Balvu ielā 3;  
Minnas Kaplans trg. Balvu ielā 4;  
Lubas Zagerjes trg. Tautas ielā 2;  
Soras Minkina trg. Liepnas ielā 5;  
Slovas Apanaskes trg. Balvu ielā 5;  
Arona Spicnadeļa trg. Tautas ielā 6.

### Galanterijas predžu tirgotavas:

Nochuma Haita trg.;  
Minkina Reizes trg. Liepnas ielā;  
Frīdas Gurēvičs trg. Balvu ielā 1;  
Moteļa Ospovata trg. Balvu ielā 3.

### Adītu predžu tirgotavas:

Abramita Kagana trg. Liepnas ielā 4;  
Nechama Drujāna trg. Tautas ielā 3.

### Grāmatu un rakstāmlietu tirgotavas:

Hugo Bērziņa trg. Jaunlatgales ielā 12;  
Giršas Lisicinas trg. Balvu ielā 3;  
Icikās Patišs trg. Balvu ielā 7.

**Cepuru tirgotavas:**

Hajas Slanders trg. Jaunlatgales ielā 1;  
Malkas Rondiņš trg. Liepnas ielā 6;  
Hanas Kodis trg. Liepnas ielā.

**Apavu tirgotavas:**

Leibas Sturkovičs trg. Liepnas ielā 1;  
Šeinas Šecers trg. Liepnas ielā 7;  
Dāniela Bobrova trg. Balvu ielā 5;  
Movšas Bobrova trg. Tautas ielā 6;  
Meiera Gurēviča trg. Jaunlatgales ielā 1.

Ādas preču tirgotava Jaunlatgales ielā  
Nr. 3, ip. Izraels Bobrovs.

Adītu preču tirgotava, ipašn. Doba  
Smušķēvičs Balvu ielā 5.

Trauku un šuku tirgotava Tautas ielā  
Nr. 6, ip. Hava Supers.

Trauku un sikpreču tirgotava Liep-  
nas ielā 9, ip. Meira Apananskis.

Māla trauku un tabakas preču tir-  
gotava Jaunlatgales ielā 8, ip. Ita Drujāns.

**Dzelzpreču tirgotavas:**

Elkas Slanders trg. Balvu ielā 3;  
Bronislava Isata trg. Balvu ielā 5a;  
Slovas Kagans trg. Jaunlatgales ielā 4;  
Haima Šmuskoviča trg. Jaunlatgales ielā 4;  
Mera Rondina trg. Jaunlatgales ielā 3;  
Šeinas Rondzina trg. Jaunlatgales ielā 3;  
Gitas Drujāns trg. Tautas ielā 6.

Pulksteņu un zeltlietu tirgotava  
Balvu ielā 2, ip. C. Kagans.

Drogu veikals, ip. Nochims Sverdlovs.

**Sīku preču tirgotavas:**

Feijas Šecera trg. Jaunlatgales ielā 14;  
Dveiras Supers trg. Jaunlatgales ielā 3.

**Linu uzpirkšanas punkti:**

B-bas Škiedra Tautas ielā 8, tlr. 12;  
Jāna Pagroda, Balvu ielā.

Pirts Kleišu ciemā, ip. Viļakas ebrēju draudze.

**Frizētavas:**

Vladislava Mačāna friz. Tirgus ielā 3;  
Izaka Bobrova friz. Jaunlatgales ielā 6;  
Moiseja Roga friz. Liepnas ielā 3.

Lauksaimn. mašīnu un piederumu  
tirgotava Dzirnau ielā 7, ip. Elka Apa-  
nanskis, tlr. 56.

Stiklu tirgotava Tautas ielā 14, ipašn.  
Abrams Blaijers.

Labības tirgotava Tautas ielā 6, ipašn.  
Šloms Elperiņš.

Motordzirnavas, ip. Valdmiers Dauka.

Tvaika dzirnavas un elektriska spēk-  
stacija Dzirnau ielā 17, ip. K. Strazdiņš,  
tlr. 46.

Desu darbnīca Jaunlatgales ielā 1, ipašn.  
Arons Rukins.

Vilnas apstrādāšanas uzņēmumi:  
Leo Elperiņa uzņ., Tautas ielā 7;  
Nochums Slanders, Jaunlatgales ielā Nr. 1,  
tlr. 1.

Kieģeļu ceplis, ip. Augusts Ikkers.

**Aptiekas:**

Jadvīgas Bukšs apt. Jaunlatgales ielā 7,  
tlr. 77;

Sofijas Rachnikovičs apt. Jaunlatgales ielā  
Nr. 5, tlr. 33.

8. **Dažādas ziņas.** Viļakas ciemā ietilpst Vi-  
ļakas muižas centrs; ciems robežo ar Kiras upi,  
kā arī ar Viļakas un Ilziņu ezeru. Viļakas ezera  
salā atrodas senas pils drupas un ciema apkārtnē  
vairāki pilskalni un ezeri. Ciema tuvumā atrodas  
arī vairākas kauju vietas no Latvijas atbrīvošanas  
kara laikiem.

Tūristu apmetnes atrodas: a) Viļakas Krava-  
ļos, St. Bratuškina mājā (tlr. 49), 9 km no dzc.  
stacijas Vecumi; b) Viļakas Pagrodos pie J. Pa-  
groda (tlr. Viļaka 3), 10 km no dzc. stc. Vecumi.



## Latvijas ciemi apriņķu sadalījumā.

Lpp.

### Rīgas apriņķi:

1. Baldone, Baldones pagastā . . . . .	7
2. Birzgale, Birzgaļes pag. . . . .	8
3. Gaŗezeri, Ādaŗu pag. . . . .	10
4. Ģravas, Vidriŗu pag. . . . .	10
5. Inĉukalns, Inĉukalna pag. . . . .	11
6. Jumprava, Jumpravas pag. . . . .	13
7. Katrĩnbāde, Pabaŗu pag. . . . .	14
8. Koknese, Kokneses pag. . . . .	15
9. Lēdurga, Lēdurgas pag. . . . .	17
10. Lielvārde, Lielvārdes pag. . . . .	18
11. Lĩgatnes papĩrfabrika, Lĩgatnes pag. . . . .	21
12. Lĩgatnes stacija, Lĩgatnes pag. . . . .	22
13. Madliena, Madlienas pag. . . . .	23
14. Mālpils, Mālpils pag. . . . .	24
15. Nĩtaure, Nĩtaures pag. . . . .	25
16. Priedaine, Salas pag. . . . .	26
17. Ropaŗi, Ādaŗu pag. . . . .	27
18. Saulkrasti, Bĩriņu pag. . . . .	28
19. Skrĩverĩ, Skrĩveru pag. . . . .	29
20. Skulte, Skultes pag. . . . .	32
21. Suntaŗi, Suntaŗu pag. . . . .	32
22. Turaida, Turaidas pag. . . . .	33
23. Vecāķi, Mangaļu pag. . . . .	34
24. Zaube, Zaubes pag. . . . .	35

### Cēsu apriņķi:

25. Abrupe, Jaunpiebalgas pagastā . . . . .	37
26. Drusti, Drustu pag. . . . .	37
27. Dzērbene, Dzērbenes pag. . . . .	38
28. Ēŗģi, Ēŗģu pag. . . . .	41
29. Ierĩķi, Drabeŗu pag. . . . .	41
30. Jaunpiebalga, Jaunpiebalgas pag. . . . .	42
31. Lizums, Lizuma pag. . . . .	44
32. Ranka, Rankas pag. . . . .	44
33. Rauna, Raunas pag. . . . .	45
34. Vecpiebalga, Vecpiebalgas pag. . . . .	47
35. Velēna, Lizuma pag. . . . .	47

### Valmieras apriņķi:

36. Aloja, Alojās pag. . . . .	49
37. Dikļi, Dikļu pag. . . . .	50
38. Jelgavkrogs, Liepupes pag. . . . .	51
39. Matiŗi, Bauņu pag. . . . .	52
40. Oleri, Jeŗu pag. . . . .	53
41. Ozoli, Ozolu pag. . . . .	54
42. Rencēni, Rencēnu pag. . . . .	54
43. Staicele, Rozēnu pag. . . . .	55
44. Umurga, Umurgas pag. . . . .	56

### Valkas apriņķi:

45. Ēŗģeme, Ēŗģemes pag. . . . .	57
46. Gaujiena, Gaujienas pag. . . . .	57
47. Jaunkārkĩ, Kārkũ pag. . . . .	58
48. Palsmane, Palsmanes pag. . . . .	60
49. Vijciems, Vijciema pag. . . . .	61

### Madonas apriņķi:

50. Cesvaine, Cesvaines pag. . . . .	62
51. Ļaudona, Ļaudonas pag. . . . .	63
52. Lubāna, Lubānas pag. . . . .	65
53. Stāmeriena, Stāmerienas pag. . . . .	66

Lpp.

### Liepājas apriņķi:

54. Jūrmalciems, Nĩcas pag. . . . .	68
55. Lielezere, Ezeres pag. . . . .	68
56. Nĩca, Nĩcas pag. . . . .	69
57. Paurupe, Rucavas pag. . . . .	70
58. Vainode-Bāta, Vainodes pag. . . . .	72

### Aizputes apriņķi:

59. Alŗvanga, Alŗvangas pag. . . . .	76
60. Kalvene, Kalvenes pag. . . . .	76
61. Pāvilsta, Sakas pag. . . . .	78

### Kuldĩgas apriņķi:

62. Kalnmuiŗa, Kuldĩgas pag. . . . .	80
63. Pampali, Pampaļu pag. . . . .	81
64. Renda, Rendas pag. . . . .	82
65. Skrunda, Skrundas pag. . . . .	84

### Ventspils apriņķi:

66. Dundaga, Dundagas pag. . . . .	87
67. Ēdole, Ēdoles pag. . . . .	88
68. Mazirbe, Dundagas pag. . . . .	88

### Talsu apriņķi:

69. Spāre, Spāres pag. . . . .	91
70. Stende, Stendes pag. . . . .	91

### Tukuma apriņķi:

71. Jaunpils, Jaunpils pag. . . . .	94
-------------------------------------	----

### Jelgavas apriņķi:

72. Bēne, Bēnes pag. . . . .	96
73. Dŗūkste, Dŗūkstes pag. . . . .	98
74. Elēja, Elējas pag. . . . .	99
75. Reņģe, Rubas pag. . . . .	100

### Bauskas apriņķi:

76. Adŗūni, Rundāles pag. . . . .	102
77. Brunava, Panemunes pag. . . . .	102
78. Budberga, Panemunes pag. . . . .	103
79. Iecava, Iecavas pag. . . . .	103
80. Skaistkalne, Skaistkalnes pag. . . . .	106
81. Vecmuiŗa, Vecmuiŗas pag. . . . .	107

### Jēkabpils apriņķi:

82. Nereta, Neretas pag. . . . .	110
----------------------------------	-----

### Ilūkstes apriņķi:

83. Akniste, Aknistes pagastā . . . . .	112
84. Bebrene, Bebreņes pag. . . . .	114
85. Dunava, Rubenes pag. . . . .	115
86. Eglaine, Laŗu pag. . . . .	116
87. Kaplava, Kaplavas pag. . . . .	117
88. Priedaine, Kaplavas pag. . . . .	118
89. Rubene, Rubenes pag. . . . .	119
90. Silene, Silenes pag. . . . .	120
91. Skrudaliene, Skrudalienes pag. . . . .	123
92. Zemgale, Demenes pag. . . . .	123

	Lpp.
<b>Daugavpils apriņķi:</b>	
93. Dagda, Dagdas pag. . . . .	125
94. Indra, Piedrujas pag. . . . .	129
95. Kalupe, Kalupes pag. . . . .	129
96. Piedruja, Piedrujas pag. . . . .	130
97. Poguļanka, Liksnas pag. . . . .	131
98. Somerseta, Aglonas pag. . . . .	132
99. Spoģi, Višku pag. . . . .	132
100. Viški, Višku pag. . . . .	133
101. Zilāni, Krustpils pag. . . . .	135


<b>Rēzeknes apriņķi:</b>	
102. Andrupene, Andrupenes pag. . . . .	136
103. Atašiene, Atašienes pag. . . . .	136
104. Barkava, Barkavas pag. . . . .	137
105. Bērzgale, Bērzgales pag. . . . .	138
106. Bikava, Gaigalavas pag. . . . .	138
107. Borovaja, Maltas pag. . . . .	139
108. Bukmuiža, Bukmuižas pag. . . . .	141
109. Dricēni, Dricēnu pag. . . . .	141
110. Feimaņi, Silajāņu pag. . . . .	142
111. Ivgolova, Makašenu pag. . . . .	142
112. Kaunata, Kaunatas pag. . . . .	143
113. Malta, Ružinas pag. . . . .	144
114. Mežvidi, Bērzgales pag. . . . .	145
115. Puša, Andrupenes pag. . . . .	145
116. Riebiņi, Silajāņu pag. . . . .	145
117. Sakstagals, Sakstagala pag. . . . .	146
118. Stoleņova, Rēzinas pag. . . . .	147
119. Tiltagals, Stirnienas pag. . . . .	147

	Lpp.
120. Tiskadi, Sakstagala pag. . . . .	148
121. Vidsmuiža, Vidsmuižas pag. . . . .	148

<b>Ludzas apriņķi:</b>	
122. Briģi, Briģu pag. . . . .	150
123. Lauveri, Istras pag. . . . .	150
124. Nirza, Nirzas pag. . . . .	151
125. Pasiene, Pasienes pag. . . . .	151
126. Poļeščina, Škaunes pag. . . . .	152
127. Pudnova, Mērdzenes pag. . . . .	154
128. Pušmucova, Mērdzenes pag. . . . .	154
129. Rogovka, Nautrēnu pag. . . . .	155
130. Rundēni, Rundēnu pag. . . . .	156
131. Vecslabada, Istras pag. . . . .	156

<b>Jaunlatgales apriņķi:</b>	
132. Augšpils, Augšpils pag., . . . . .	158
133. Baltinava, Baltinavas pag. . . . .	159
134. Bērzpils, Bērzpils pag. . . . .	160
135. Gauri, Gauru pag. . . . .	161
136. Kacēni, Kacēnu pag. . . . .	162
137. Kuprava, Liepnas pag. . . . .	163
138. Liepna, Liepnas pag. . . . .	163
139. Linava, Linavas pag. . . . .	164
140. Purvmala, Purvmalas pag. . . . .	165
141. Rekava, Šķilbēnu pag. . . . .	165
142. Ritupe, Linavas pag. . . . .	166
143. Rugāji, Rugāju pag. . . . .	167
144. Tilža, Tilžas pag. . . . .	168
145. Viļaka, Viļakas pag. . . . .	169





**Hungary's artists:**

101	Dezsa, Dezső	101
102	Edina, Edina	102
103	Károly, Károly	103
104	Pál, Pál	104
105	Ferenc, Ferenc	105
106	Sándor, Sándor	106
107	Székely, Sándor	107
108	Varga, István	108
109	Zoltán, Zoltán	109

**Polish artists:**

110	Andrzej, Andrzej	110
111	Artur, Artur	111
112	Henryk, Henryk	112
113	Jerzy, Jerzy	113
114	Janina, Janina	114
115	Julia, Julia	115
116	Krzysztof, Krzysztof	116
117	Leopold, Leopold	117
118	Maria, Maria	118
119	Stanisław, Stanisław	119
120	Władysław, Władysław	120
121	Zygmunt, Zygmunt	121


**Polish artists (continued):**

122	Adam, Adam	122
123	Alfons, Alfons	123
124	Antoni, Antoni	124
125	Artur, Artur	125
126	Bolesław, Bolesław	126
127	Brigitta, Brigitta	127
128	Henryk, Henryk	128
129	Józef, Józef	129
130	Karol, Karol	130
131	Leopold, Leopold	131

**Polish artists (continued):**

132	Maria, Maria	132
133	Stanisław, Stanisław	133
134	Władysław, Władysław	134
135	Zygmunt, Zygmunt	135
136	Adam, Adam	136
137	Alfons, Alfons	137
138	Antoni, Antoni	138
139	Artur, Artur	139
140	Bolesław, Bolesław	140
141	Brigitta, Brigitta	141
142	Henryk, Henryk	142
143	Józef, Józef	143
144	Karol, Karol	144
145	Leopold, Leopold	145
146	Maria, Maria	146
147	Stanisław, Stanisław	147
148	Władysław, Władysław	148
149	Zygmunt, Zygmunt	149







LATVIJAS NACIONĀLĀ BIBLIOTĒKA



0309065721

2, -

