~~253~~ ~~36~~ 257

Lestenes lut. baznīca

Ārskati,
uzmērījumi,
skices.

Lestenes lut. baznīca
Ārskati, uzmērījumi
KM
0P-04-111-47-L-4371
Lestenes p.
Talsu m.

PIEMINEKĻU
DOKUMENTĀCIJAS CENTRS
Inv. Nr 4313-35-KM



Dobeles rajons
Lestenes baznīca



Ārskats

Dobeles rajons
Lestenes baznīca



LESTENES BAZNĪCA

C.V.N.M. neg. Nr. 21692
Fot. 1930. gadā.

Dobeles rajons
Lestenes baznīca



Skats uz baznīcu no dienvidrietumiem.

C.V.V.M. neg. Nr. 1598
Fot. 1928. gadā.

Dobeleś rajonś
Leśleneś baznica



Kopśkatś.

Fot. 1924. gadā.

Dobeles rajons
Lestenes baznīca



Skats no ziemeļiem.

Dobeles rajons
Lestenes baznīca



Skats uz baznīcu no dienvidiem.

Dobeles rajons
Lestenes baznīca



Skats uz baznīcu no dakaŗiem.

Dobeles rajons
Lestenes baznīca



Baznīcas logs.

Lestenes lut. baznīca.
Dobeles rajonā
Lestenes c.p.



Baznīcas tornis.

Fot. F. Cīparsons 1961.g.
A.P. neg. 28587.

Lestenes lut. baznīca.
Dobeles rajonā
Lestenes c.p.



Baznīcas logs.

Fot. T. Ciparsons 1961.g.
A.P. neg. 28601.

Dobeles rajons
Lestenes barnīca



Dauvals.

C.V.V.M. neg. Nr. 18.493

Dobeles rajons
Lestenes baznīca



Galvenās ieejas durvis.

Dobeles rajons
Lestenes baznīca



Mazās durvis.

Dobeles rajons
Lestenes baznīca



Marās Luvvis.

Dobeles rajons
Lestenes baznīca

Koka atslēgas kaste.

22. ~~Kona (?)~~ Aspliga kona kaste
Lesteres bafnica. / Gäna dur ij

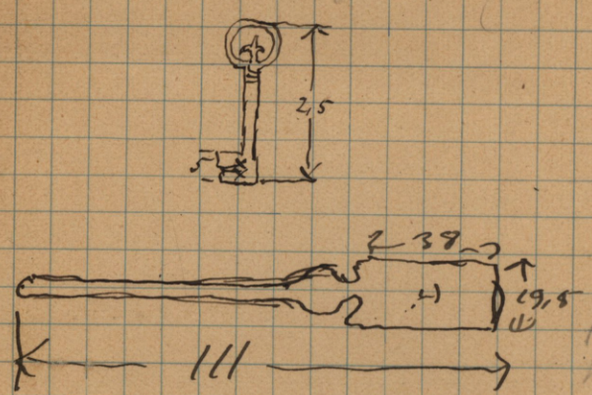

V. [illegible]

reg. N 24590.

Dobeles rajons
Lestenes baznīca



Koka atslēgas kaste.

C.V.V.M. neg. Nr. 24.590
Fot. 1930. gadā

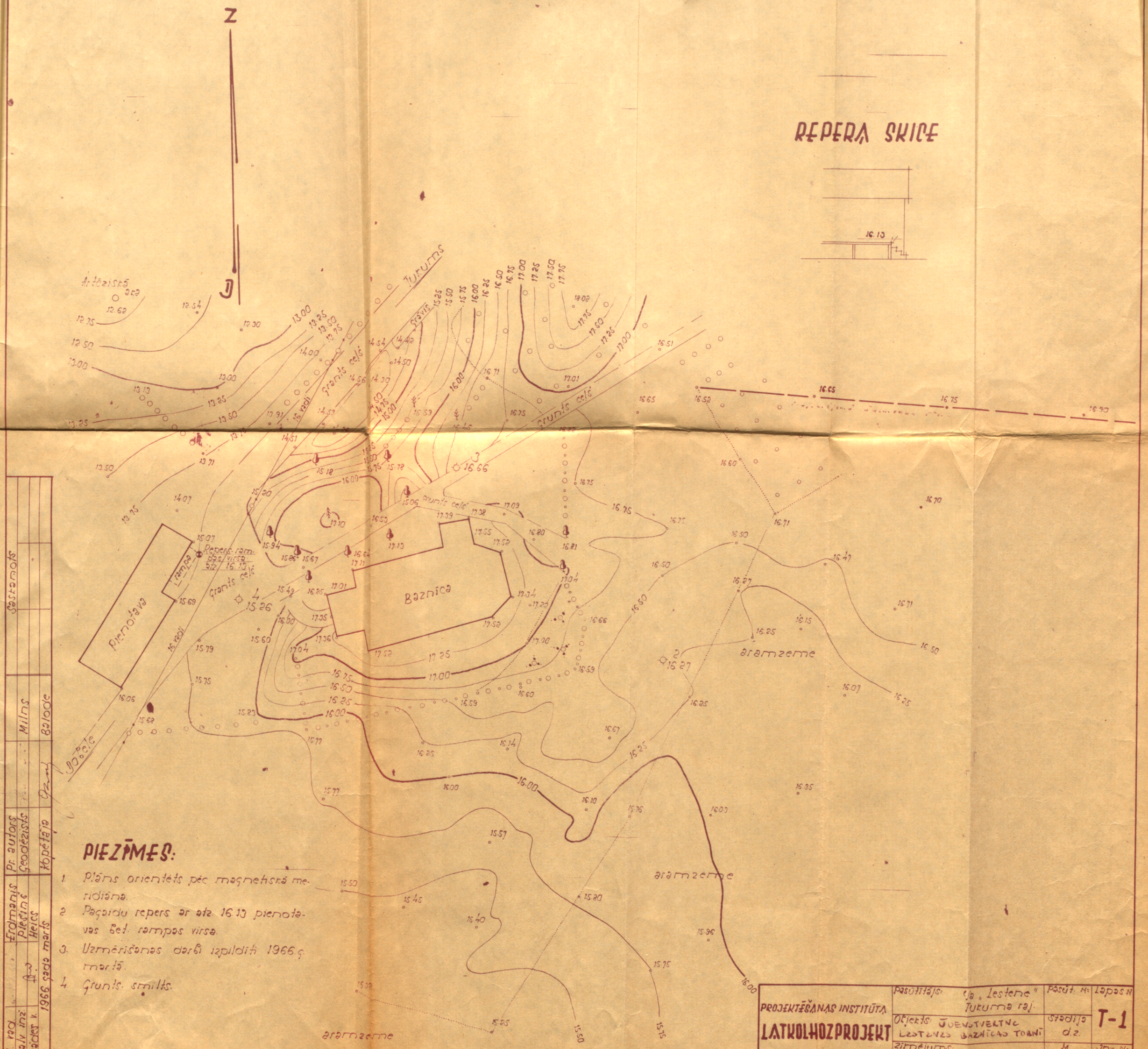

PIEZĪMES:

1. Plāns orientēts pēc magnetiskā meridiāna.
2. Pagaidu repers ar atz. 16.13 pienotavas bet. rampas virsa.
3. Uzmērīšanas darbi izpildīti 1966.g. martā.
4. Grunts smilts.

Nod. vad.	Erdmanis	Pr. autors	Saskamots
Pr. galv. inž.	Plešinš	Geodēzists	Milns
Brigādes v.	Heics	Kopētāja	Balode
1966. gada marts			

PROJEKTĒŠANAS INSTITŪTA LATKOLHOZPROJEKT RĪGAS NODAĻA	Pasūtītājs: c/a „Lestene" Tukuma raj.	Pasūt. N:	Lapas N: T-1
	Objekts: JUENSTVERTNE LESTENES BAZNĪCAS TOBNĪ	Stadija d.z.	
	Zīmējums: TOPOGRĀFISKAIS PLĀNS	M 1:500	Inv. N: 5324

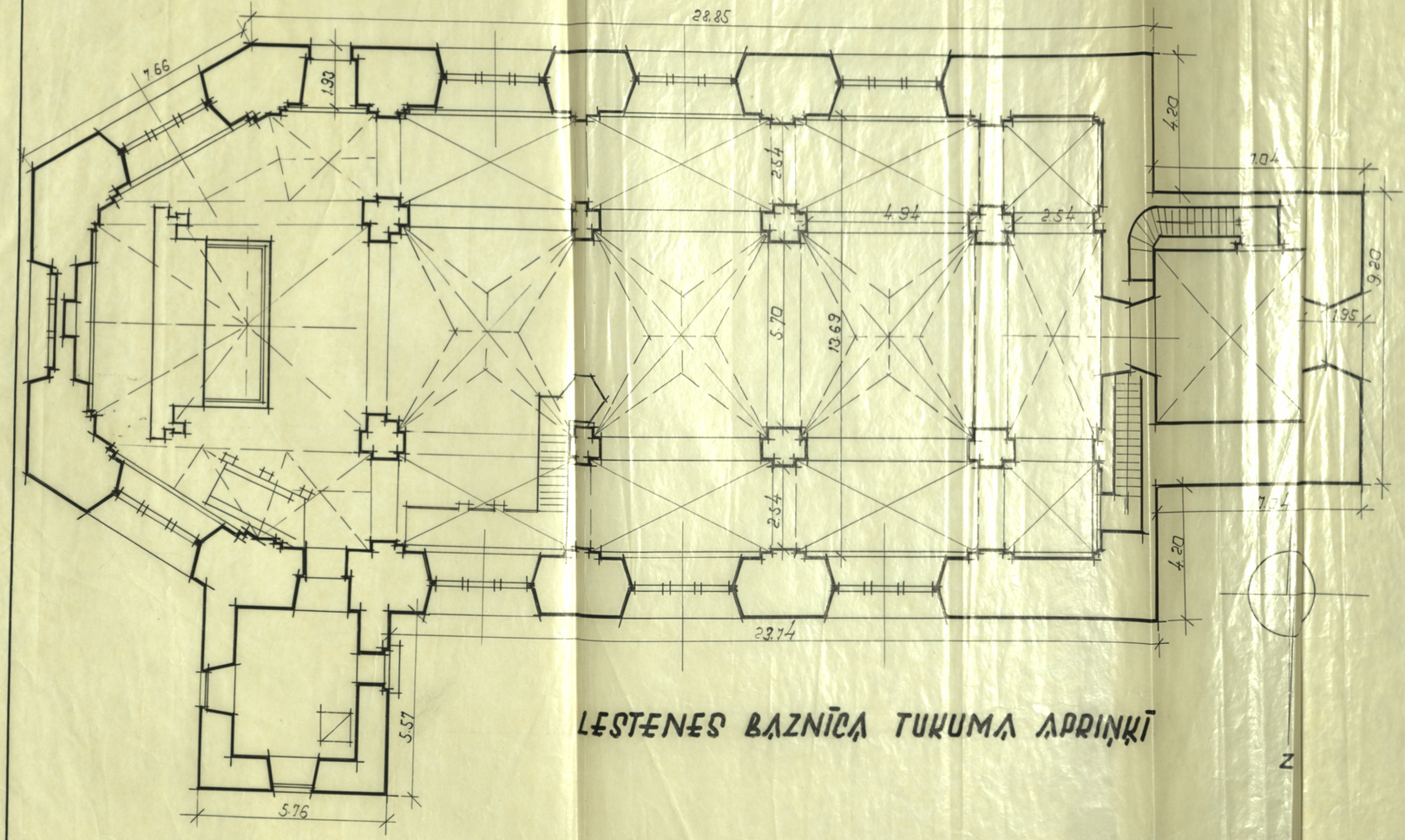

LESTENES BAZNĪCA TUKUMA APRIŅĶĪ

KĀPNES BAZNĪCAS PRIEKŠĀ

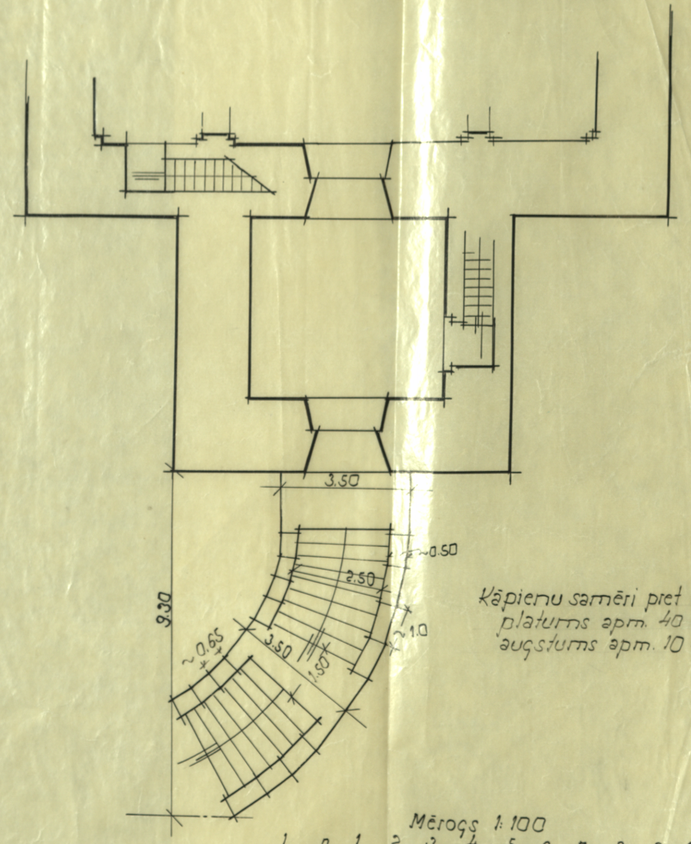

Kāpienu saměri pret vidu
platums apm. 40 cm
augstums apm. 10 cm

Mērogs 1:100

1 0 1 2 3 4 5 6 7 8 9 10 m

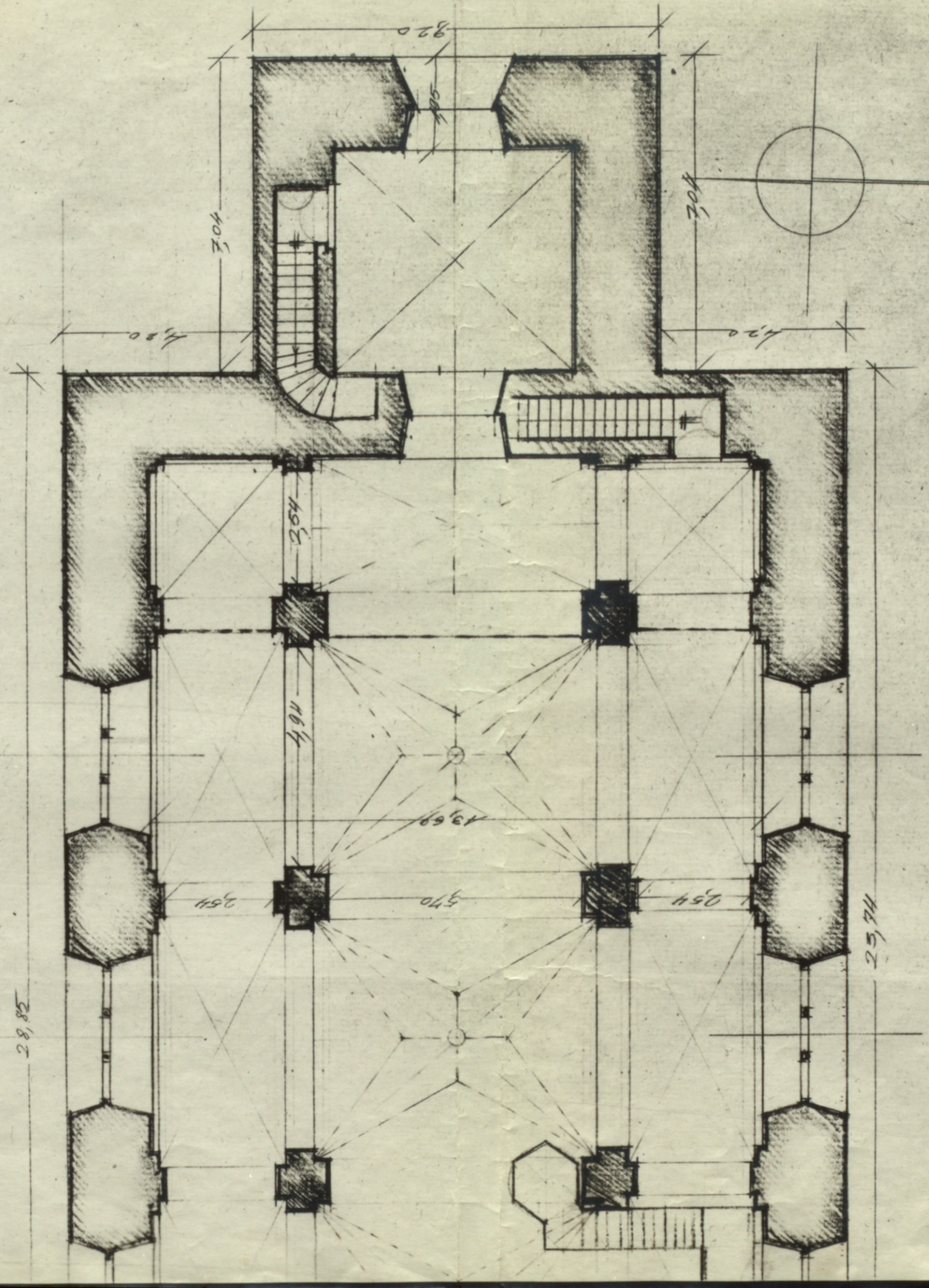
320
505
1405
1205
320
1405
320
1205
320
320
320

PIEMINEKĻU VALDE

RĪGĀ, K.-E.-von-BAER-IELĀ Nr. 11

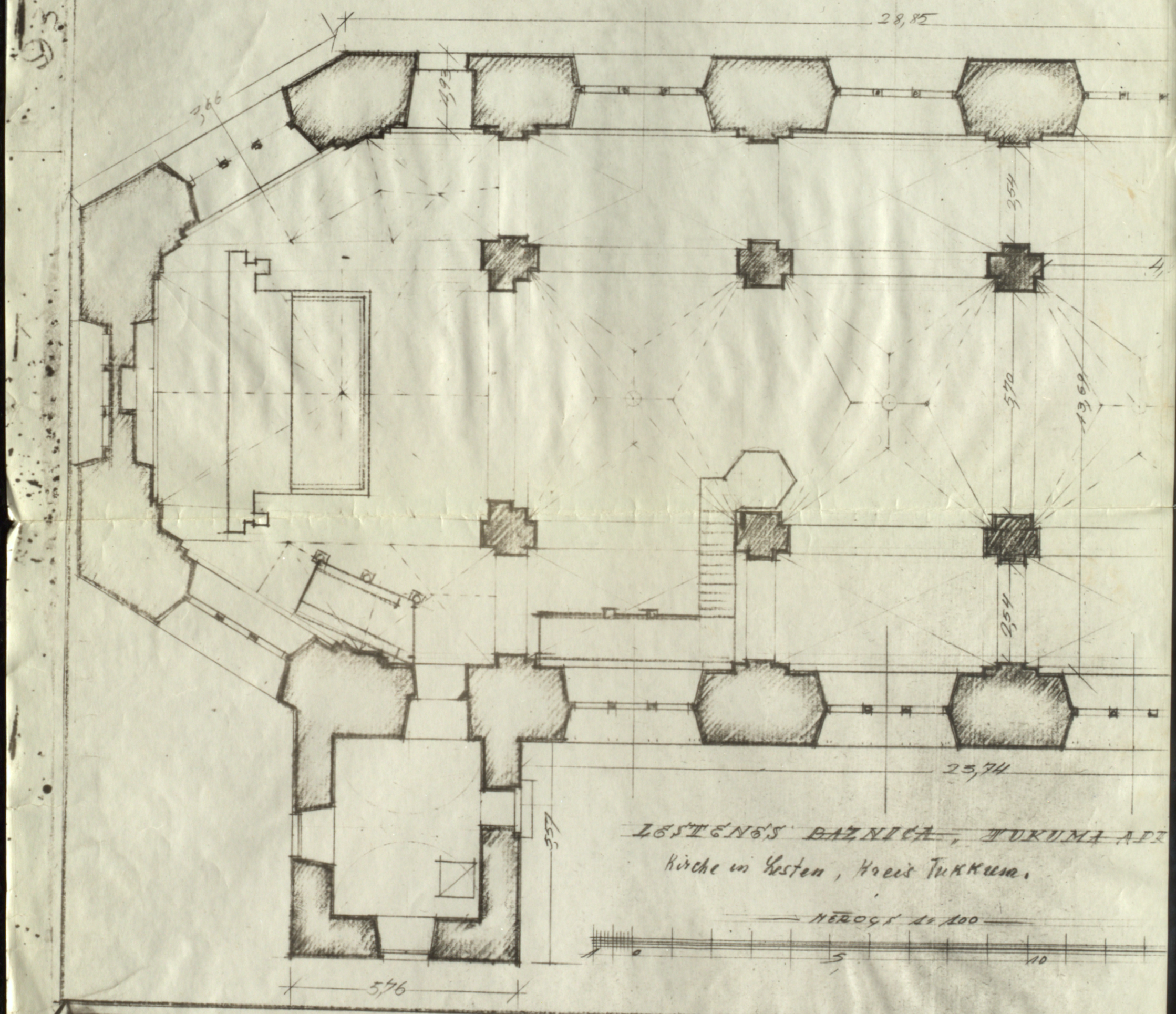

LESTENES BAZNĪCA, TUKUMA APR.

Kirche in Lesten, Kreis Tukkum.

Treppe vor der Lestenschen Kirche

KĀPNES LESTENES BAZNĪCAS PRIEKŠĀ.

PIEMINEKĻU VALDE
RĪGĀ, K.-E.-von-BAER-IELĀ Nr. 11

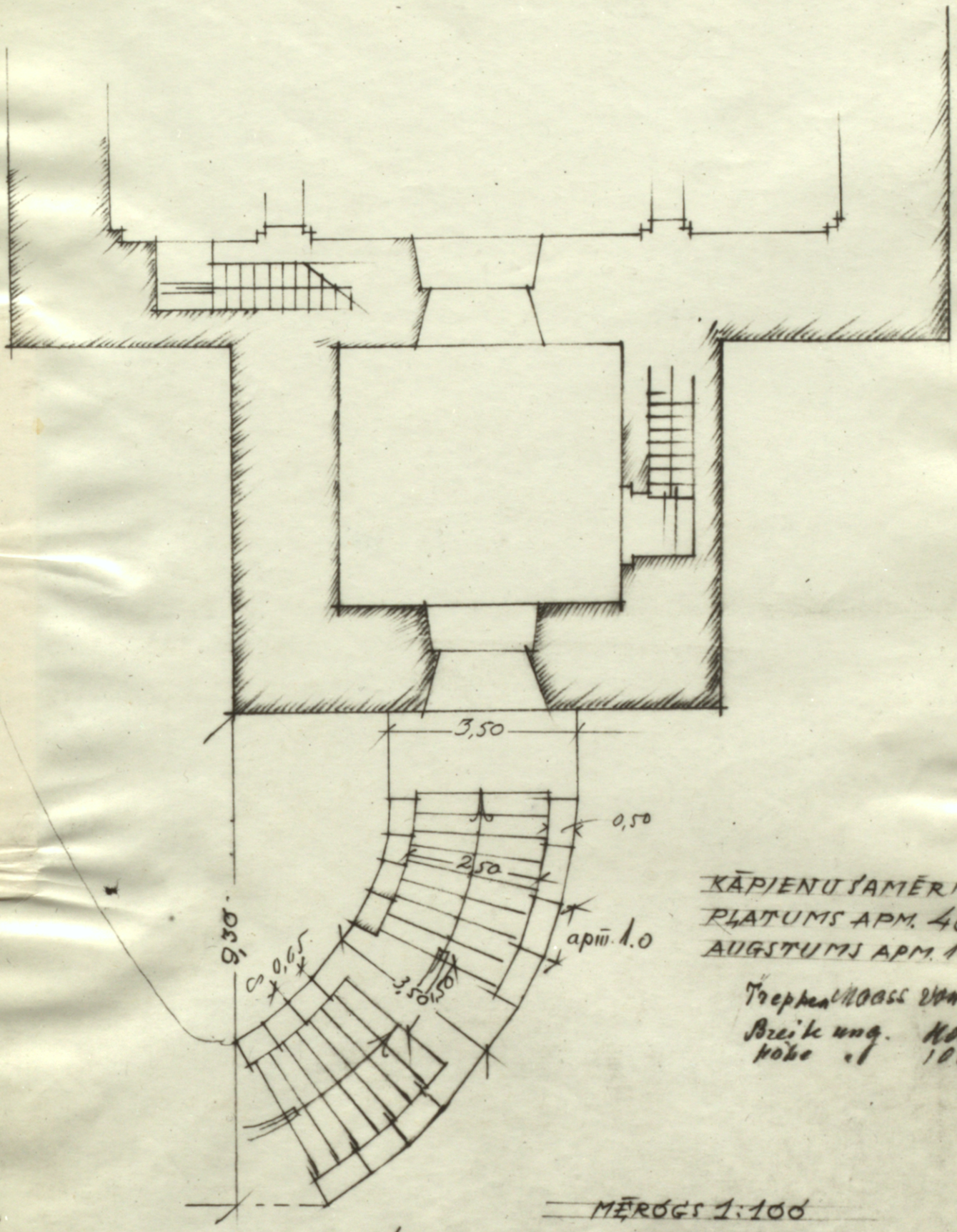

KĀPIENU SAMĒRI PRET VIDU
PLATUMS APM. 40 cm
AUGSTUMS APM. 10 cm.

Treppen Maass von Vorne:
Breite ung. 40 cm
Höhe " 10 cm.

MĒROGS 1:100

1 0 1 2 3 4 5 6 7 8 9 10 mtr.

VĀRTI.

ŽOGS Zaun

P.A.

LESTENES PAG.

N 82.



- 22 -





LESTENES BAZNĪCAS
KUNGU SOLS 1963. 6. SEPT.
Fotografēts T. Ciparsons

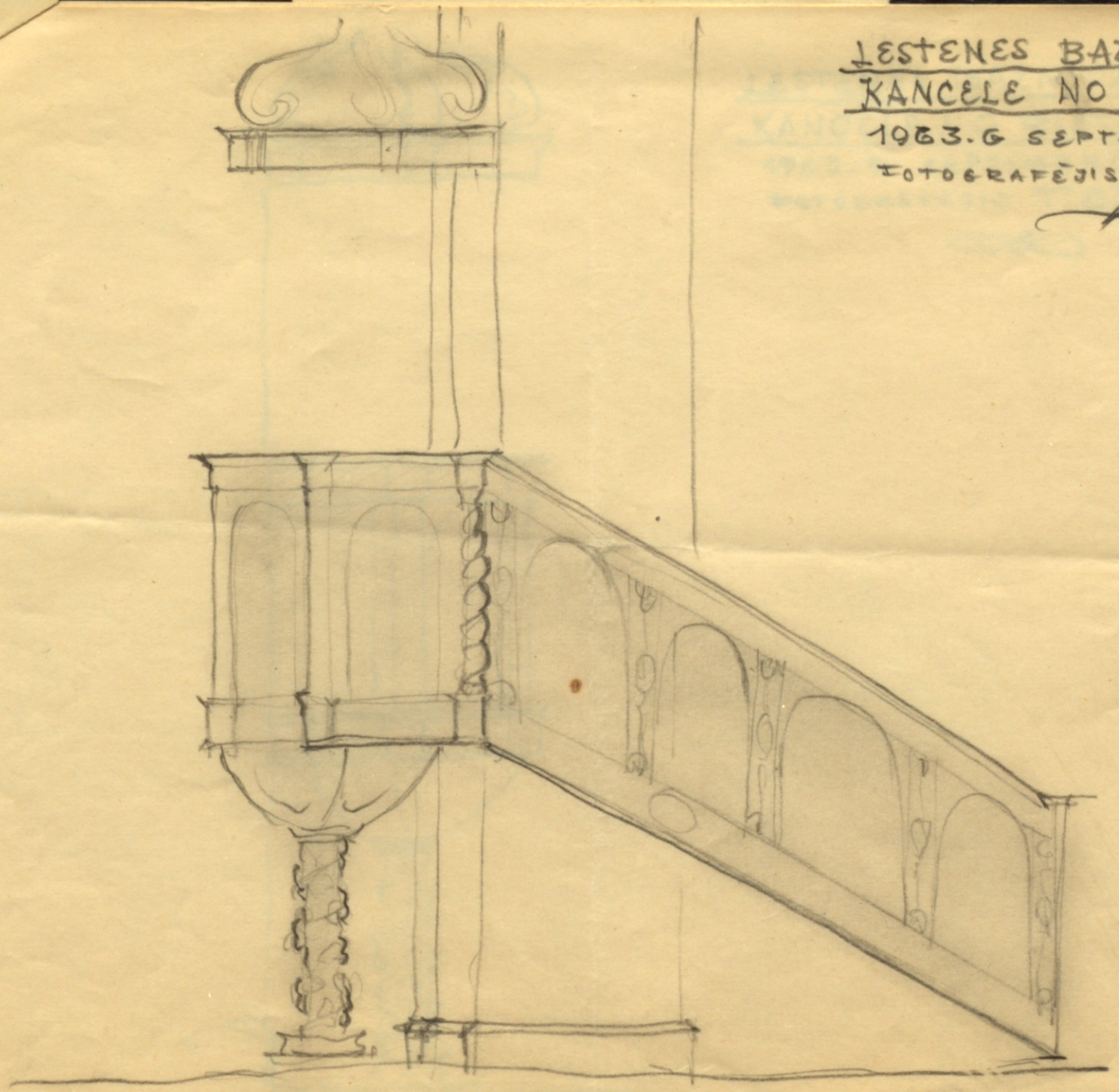

LESTENES BAZNĪCAS
KANCELE NO AUSTRUMIEM
1963.6 SEPTEMBRĪ
FOTOGRAFĒJIS T.CĪPARSONS

-25-

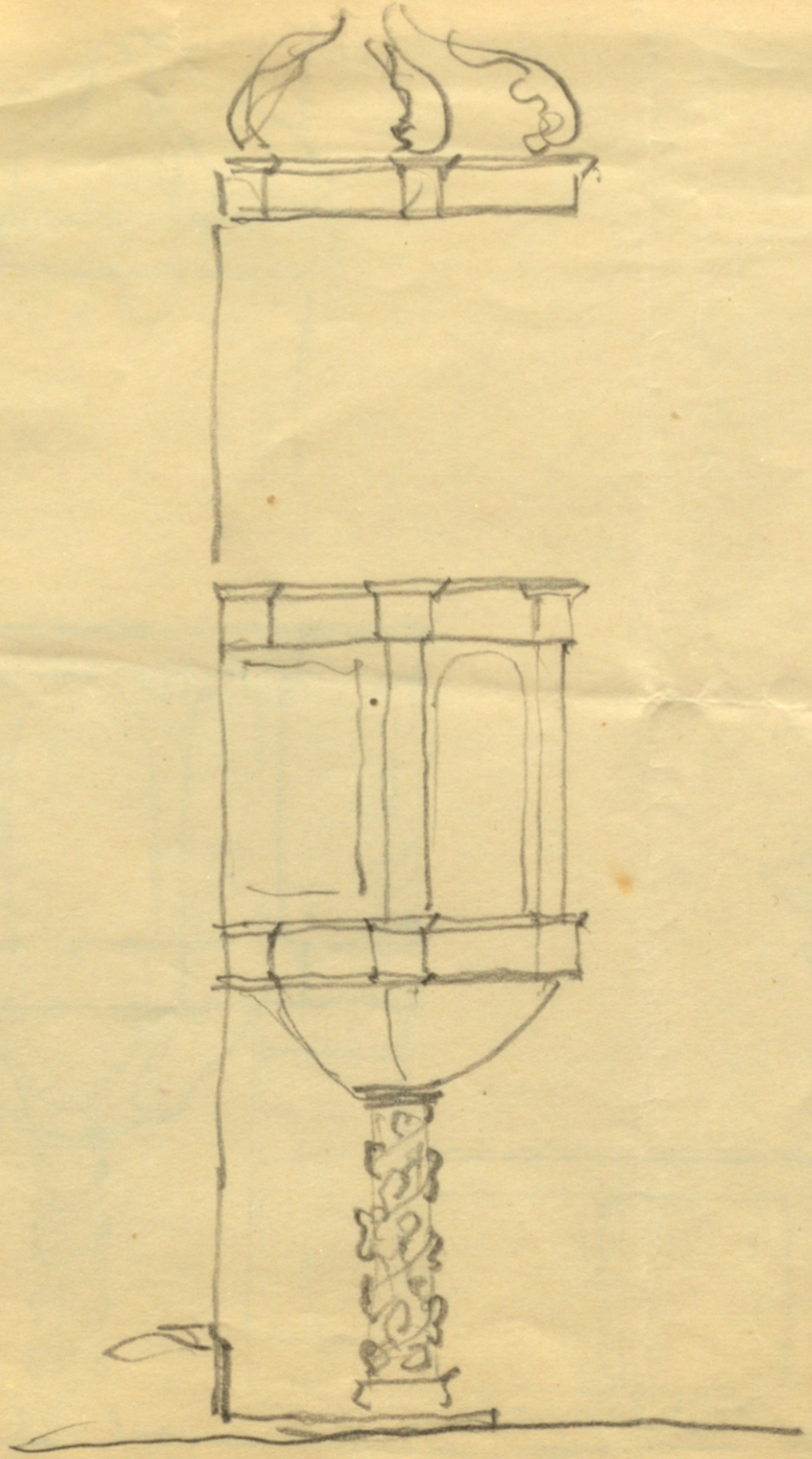

LESTENES BAZNĪCAS
KANCELE NO RIETUMIEM
1963. G SEPTEMBRĪ
FOTOGRAFĒJIS T. CT PARSONS

LESTENES BAZNĪCAS
KANCELE NO DIENVIDIEM

1963. G SEPTEMBRĪ
FOTOGRAFĒJIS T. CĪPARSONS



1-27c

LESTENES BAZNĪCA

1-82-

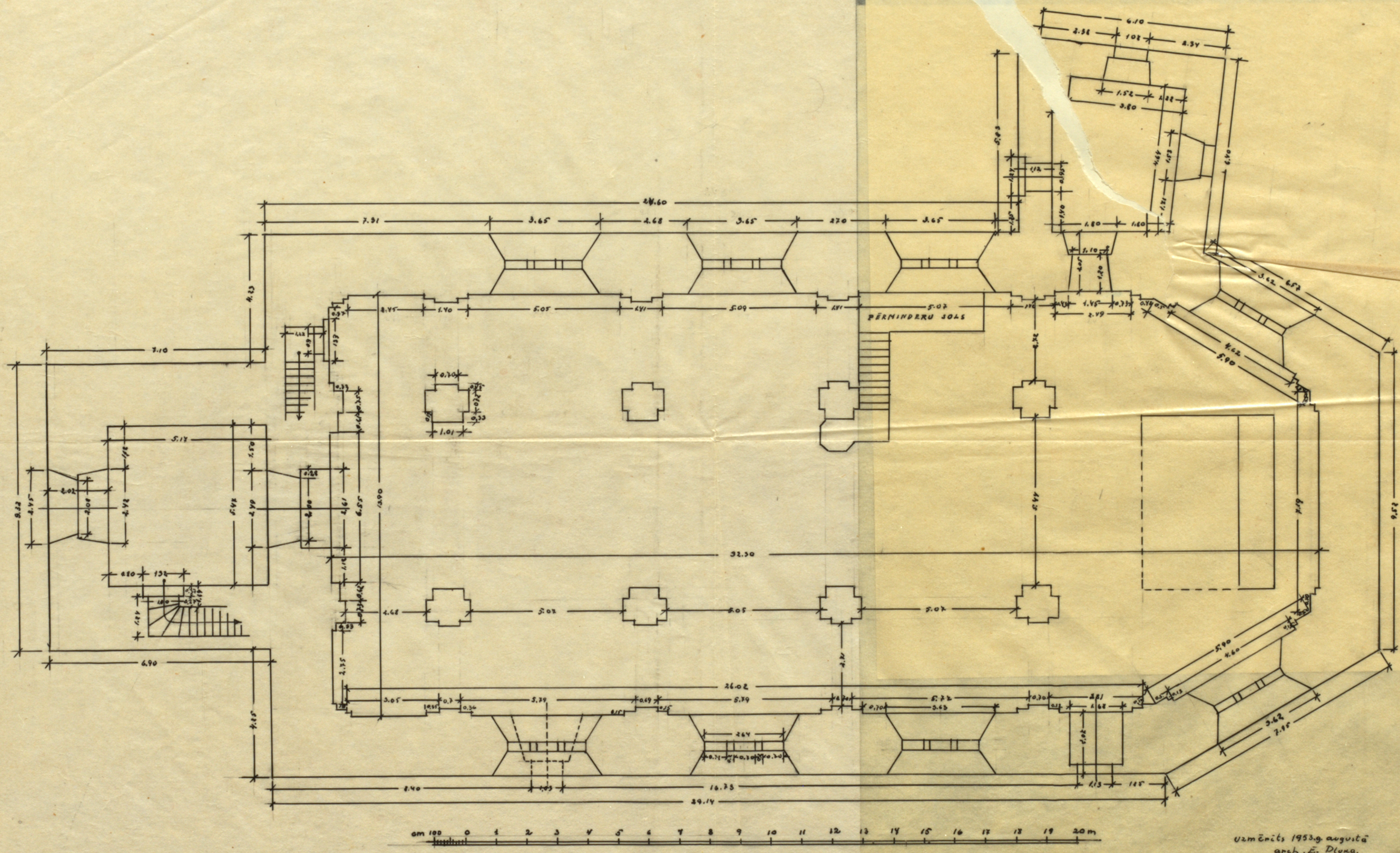

Uzmērīts 1953.g. augustā
arch. E. Dluma.

508,38

LEŠTENES BAZNĪCAS
NOVIETNES PLĀNS



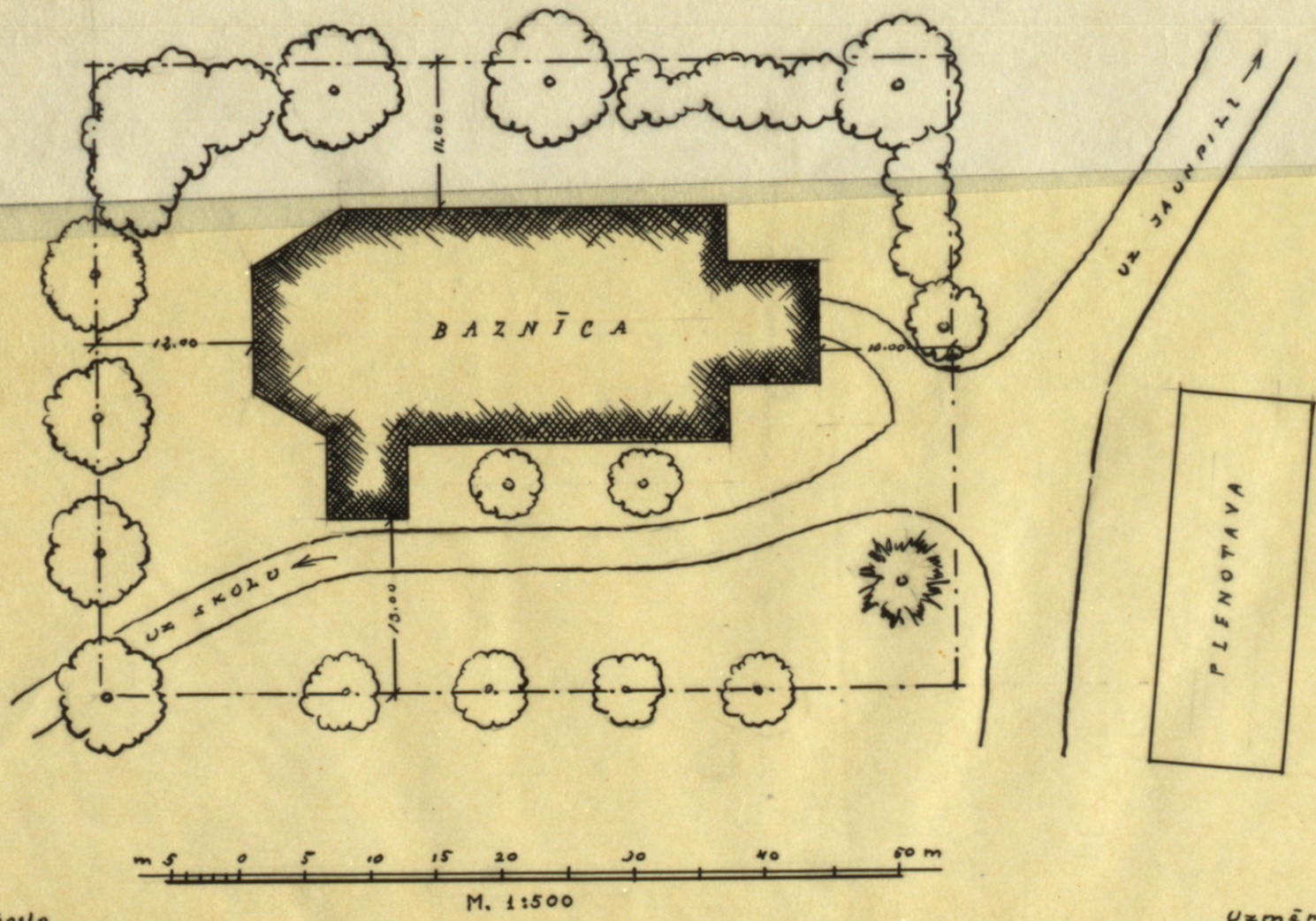

M. 1:500

aizsardzības josla

Uzmērīts 1953.g. augustā
arch. E. Pluķa

3000 m²

Treppe vor der Lestenschen Kirche

KĀPNES LESTENES BAZNĪCAS PRIEKŠĀ.

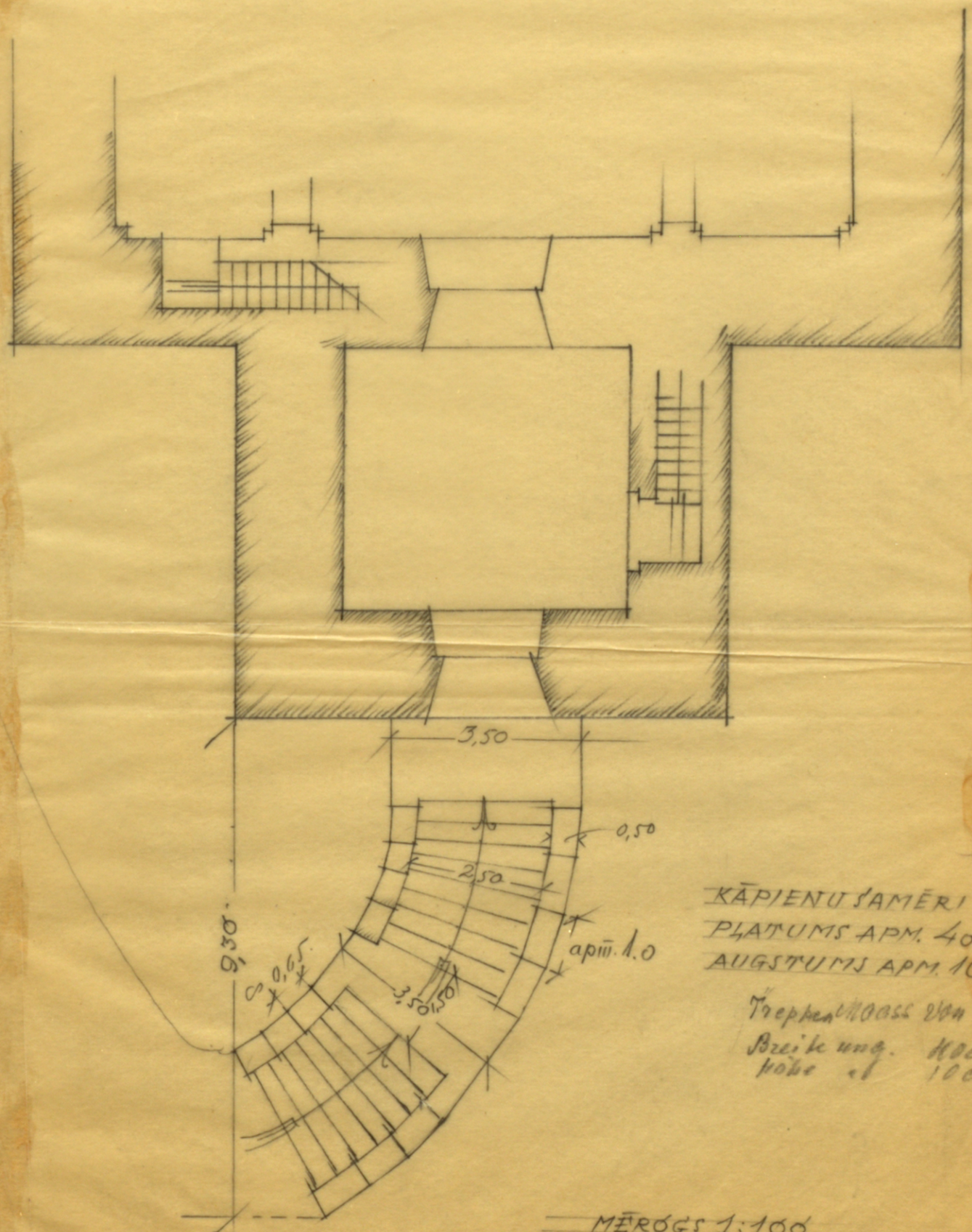

KĀPIENU SAMĒRI PRE
PLATUMS APM. 40 cm
AUGSTUMS APM. 10 cm

Treppen Maass von Vor
Breite ung. 40 cm
Höhe " 10 cm.

MĒROGS 1:100

1 0 1 2 3 4 5 6 7 8 9 10 m

VĀRHI.

ŽOGS Zaun

P.A.

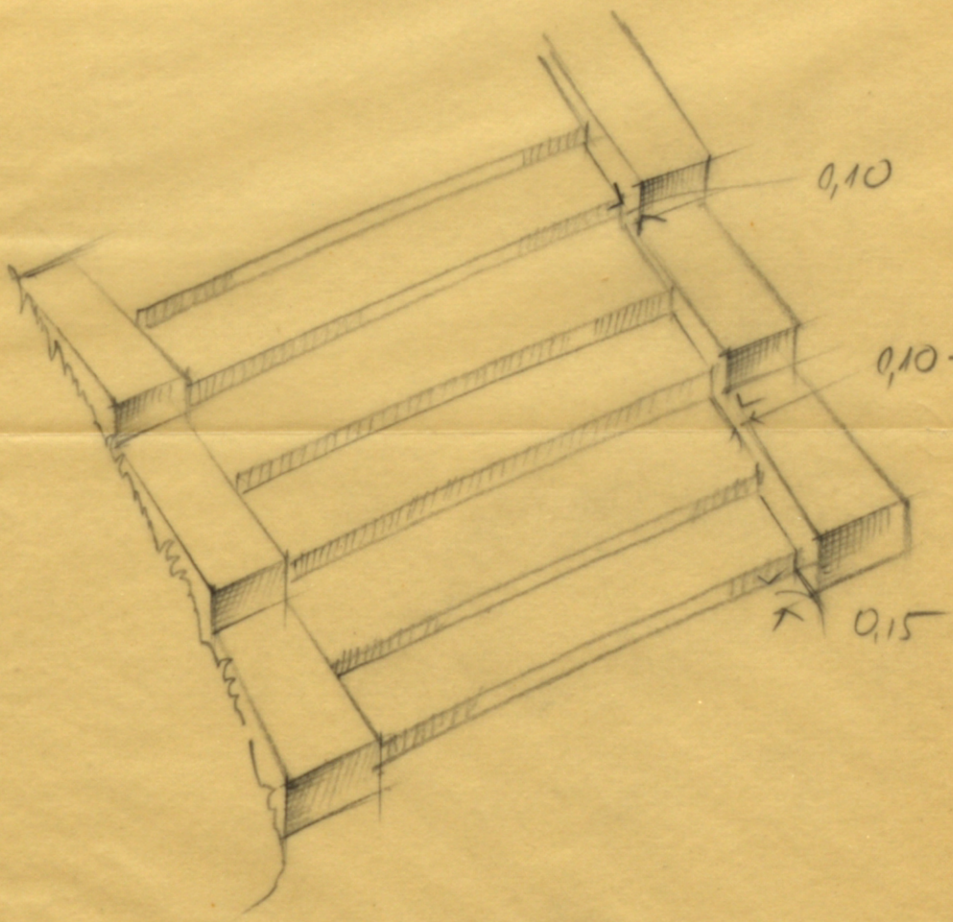

KĀPŅU SKICE PĒRSPEKTĪVĒ. RA.

Skizze der Treppen perspektive.

LESTENES BAZNICA

HUKUMA APR. LESTENES PAG



1949. g. aug.
arch. J. Sterne

LESTENEŚ BAZNICA
HUKUMA ADR.



1949. g. augusta
arch. J. Sterna

LESTENES BAZNICA
LESTENES PAG. TUKUMA APR.



1949. g. augusta
arch. J. Sterne

LESTENES BAZNICA

LESTENES DAG. TUKUMA APR.

MĒROGS 1:200





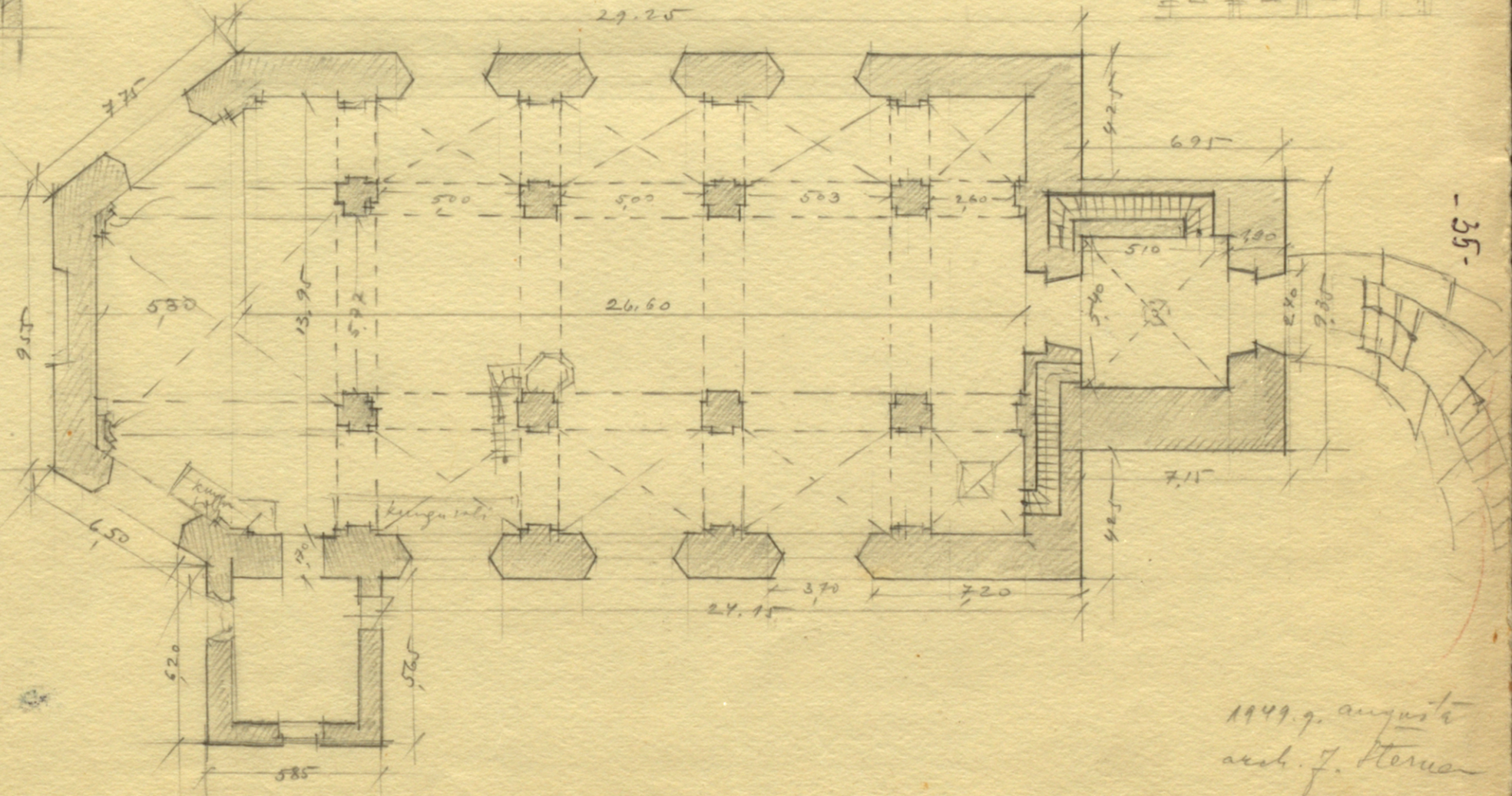

1949. g. augusta
arch. J. Sterna