

ШАШКА
для
БУМАГ

6324

Верну senkapi

Ludzas raj. Zvirgzdenes pag.

Apstiprināts
Valsts kultūras pieminekļu aizsardzības
inspekcijas vadītāja
rīkojums
Nr. 17. 1998. gada 18. augustā




Pieminekļa teritorija


Pieminekļa nosaukums:	Verņu senkapi
Valsts aizsardzības Nr.	1611.
Nozīme	Valsts nozīme
Pieminekļa atrašanās vieta:	Ludzas raj. Zvirgzdenes pag., Verņos

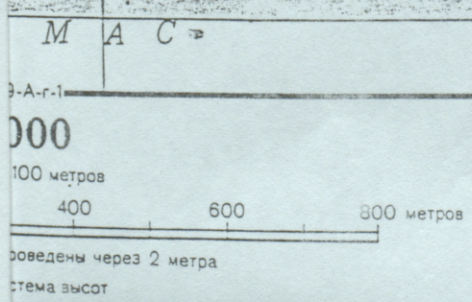
Teritorijas robežas apraksts:	A - B robeža vilkta pa kalnu kaupres austrumu nogāzes vidu gar Verņu sādžas māju B - C robeža vilkta pa ielejas vidu starp otro un trešo pacēlumu C - D robeža vilkta pa kalnu kaupres dienvidrietumu nogāzes vidu D - E robeža vilkta pa kalnu kaupres rietumu nogāzes vidu E - A robeža vilkta gar Ludzas - Bērzgales lielceļa dienvidu malu
-------------------------------	--

Pieminekļa teritoriju dabā noteica	arheologs A.Tora	13.08.1997.
------------------------------------	-----------------------------	-------------


/paraksts/

Pārbaudīja	Valsts kultūras pieminekļu aizsardzības inspekcijas Arheoloģijas centra vadītājs J.Urtāns	18.08.1998.
------------	---	-------------


/paraksts/



Склонение магнитной стрелы (при прикладывании булавки к восточной рамке трапеции)

Apstiprināts ar Valsts kultūras pieminekļu aizsardzības inspekcijas vadītāja Nr. 17 1998. gada 14. aprīļa lēmumu




Verņu senkapis Valsts aizsardzības Nr.1611

Ludzas raj. Zvirgzdenes pag., Kivtos
Pieminekļa teritorija

Arheoloģijas pieminekļa apraksts

Nosaukums (literārais) Verņu senkapi
 (vietējais) _____
 Atrašanās vieta Ludzas rajons Zvirgzdenes pagasts
 _____ mājas
 Bij. apriņķis un pagasts _____
 Īpašnieks izmantotājs _____
 Aizsardzības sistēma Valsts nozīmes Nr.1611
 Apraksts



Verņu senkapi atrodas Ludzas - Bērzgales lielceļa D pusē, 500 m uz DRR no Verņu kapsētas.

Senkapi situēti Z - D virzienā orientētas kalna kaupres divās virsotnēs (pirmās divas virsotnes skaitot no Ludzas - Bērzgales lielceļa). Kalna kauprei R nogāze stāva, bet A lēzeni pāriet apkārtējos līdzenumos. Piemineklis aizņem plašu teritoriju 170 x 300 m. Senlietas un cilvēku kauli atrasti gan būvējot lielceļu, gan abos kaupres pacēlumos.

Apmeklējuma laikā senkapu teritorijā daļēji pļava, daļēji apstrādāts lauks. Apstrādātajā laukā atrasts nekas netika.

Senkapu robežas dabā:

Z - Ludzas - Bērzgales lielceļš;

R - stāvā nogāze;

A - senkapiem tuvākā Verņu ciema māja;

D - ieleja starp 2. un 3. pacēlumu (skaitot no lielceļa).

Pieminekļa aizsardzības stāvoklis labs.

Apmeklējuma datums 13.08.1997

Ziņu sniedzējs, dzimšanas datums, dzīves vieta _____

Sastādīja: A. Tora

Paraksts [Signature]

1997 g. «01.» septembrī



Пудза

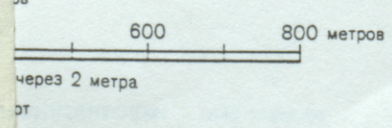
А С

финская баня

ОЗЕРО ЦИРМАС

A-138 74 VI 75-6

Склонение магнитной стрелки **М 1: 10 000** Съемка 1969 г.
 (при прикладывании буссоли или компаса к восточной рамке трапеции). 10-III-74 г.



2

Ludzas raj.

Zvirgzdenes pag.

Verņu senkapi



Neg. Nr. 106448

No D

Foto: R.Ritums

13.08.1997

Arheoloģijas pieminekļa apraksts

Nosaukums (literārais) Verņu senkapi
 (vietējais) _____
 Atrašanās vieta Ludzas rajons Zvirgzdenes ciema padome _____
Verņu sādža mājas _____
 Bij. apriņķis un pagasts Ldz Zvirgzdenes
 Lietotājs, izmantotājs p.s. "Ludza"
 Aizsardzības sistēma LVKPS.681.

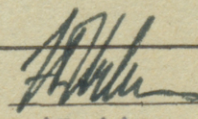
Apraksts

Paplašinot un izbūvējot Ludzas - Bērzgāles lielceļu, kura kreisajā malā senkapi atrodas, daļa pieminekļa norakti. Norakumā senkapu pazīmes nebija konstatējamas. Tādas nebija konstatējamas arī apstrādātajā piemājas zemē. Šķiet, ka Verņu senkapi aizņem visai lielu teritoriju, iespējams, atsevišķām ligzdām.

Apmeklējuma datums 28.05.1987.

Ziņu sniedzējs, dzimšanas datums, dzīves vieta _____

Sastādīja: Arheoloģijas pieminekļa nodalījuma vadītājs

Paraksts 

MKPZPP

J. Urtāns


19 87. g. 9. jūnijā

Vernu senkapi
Ludzas raj. Zvirgzdenes c.

Jānis Mikāns stāstīja, ka, izbūvējot Zvirgzdenes - Bērzpils
lielceļu, norakumā skarti Vernu senkapi. Itkā atrasti kauli un
arī senlietas.

Ziņas ieguvu 13.06.1987.

15.06.1987.


Arheoloģijas pieminekļu
nodzājas vadītājs

J. Urtāns

ARHEOLOĢISKA PIEMINEKĻA VAI PRIEKŠMETA APRĀKSTS

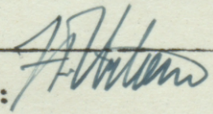
1. Nosaukums (literārais) Kara kapi - senkapi
(vietējais) Kara kapi
2. Atrašanās vieta Ludzas rajons Zvirgzdēnes ciema padome
Vernu ciems mājas
bijušais pag: sts Ldz Zvirgzdēnes
3. Lietotājs vai īpašnieks p.s. "Ludza"
4. Vecums _____
5. Izmēri _____ materiāls _____
6. Aizsargzības sistēma LKPS.753. 943

7. Apraksts Senkapi atrodas Ludzas - Bērzgales lielceļa kreisajā pusē, ceļa malā, kas ved uz Vernu ciemu. Tagad kapulauks aizsēts ar labību. Agrāk kolhozs te arī un tad atrasti dūrķļi, bronzas lietas, kauli u.c. Kauli atrasti arī gar Cirmas ezera malu. Lielceļam pretējā pusē izrakta lielāka grantsbedre un tajā pusē senkapi iznīcināti. Arī lielceļa kreisajā pusē ņemta grants, bet tur rakums aizlīdzināts. Senkapu robežas precīzi nav pasakāmas, tomēr piemineklis noteikti atstājams republikas nozīmes pieminekļu sarakstā.

Vietu apmeklēja 18.07.79.

8. Zipu sniedzējs _____
9. Dzimšanas gads _____
10. Dzīves vieta _____
- II. Nodarbošanās un izglītība _____

MKPZPP Arheolog.nod.vad.J.Urtāns

Sastādīja: 

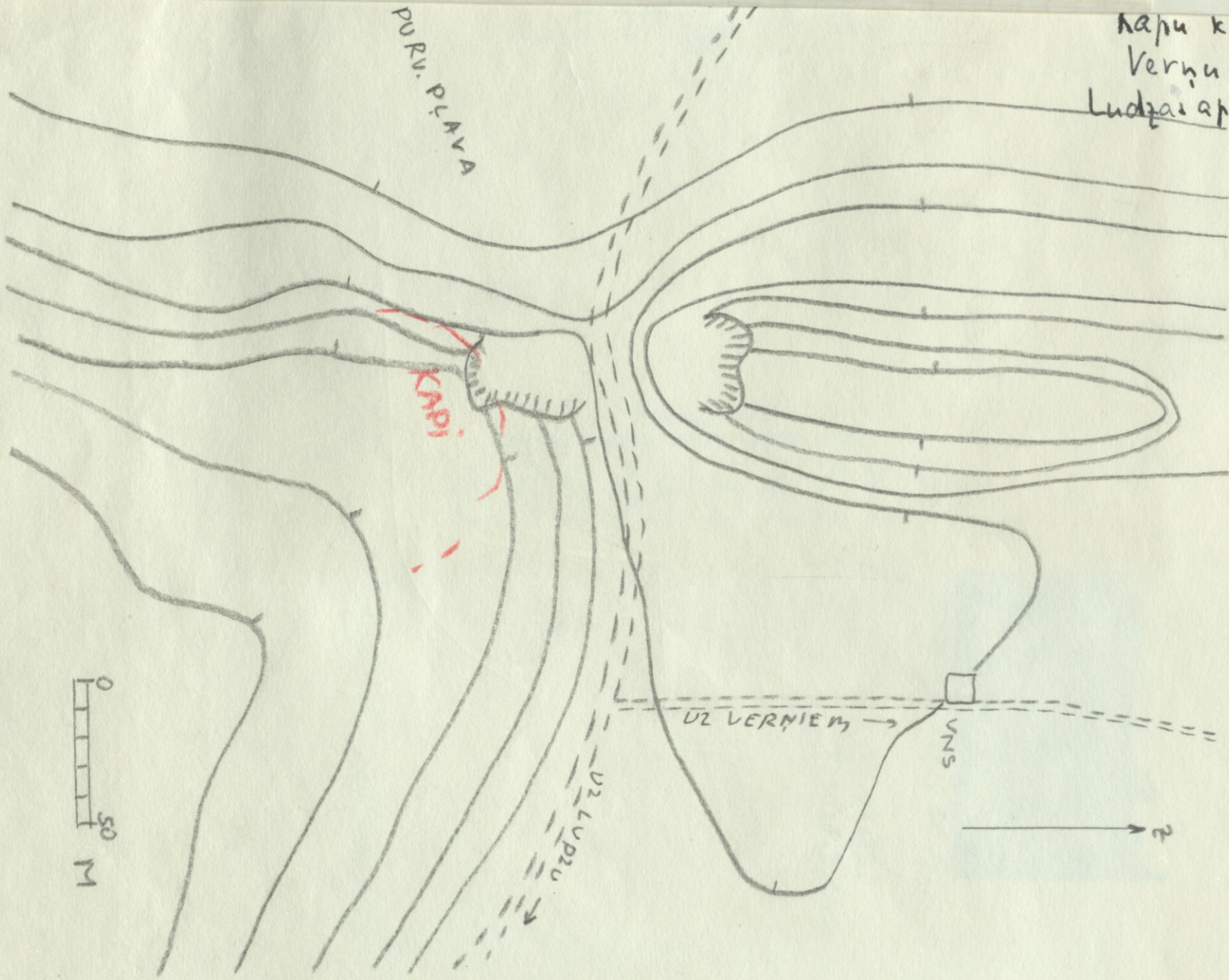
103. $\frac{120}{123}$ $\frac{90}{93}$ (~~120~~)

Uzun.

Vermu apl
Vermu s.
207 Zvinggdenes

p.s. "Ludza"

Atr. pusceļē starp Kivtām un Vermu c., lēc malē, netālu
no Cirnes iezes (apm. 1/4 km). Te raksturīgi nācu raksturoji
un atr. br. lūtas iespējams, ka jauc. ar Kivtām,
kur arī rāciņi šķērsi un šū rām. šū rāciņi 0,5 mm
attālu. Nem. grāviņi tegad, grāviņi, gūderim, mulde.
LVM A foto, uzp. (F. Bāleci) 1925.



DURV. PĀVA

Kapu kalns
 Verņuc.
 Ludzas apr. Ēvingtdehes 19.

Uz m. F. Balodis
 1925.

0
 50
 M

Ustāns
 09.04.79.

Kara kapi - senkapi Verņu ciemā
Ludzas raj. Zvirgzdenes c.p.



43390

43390.-43391. No ZR

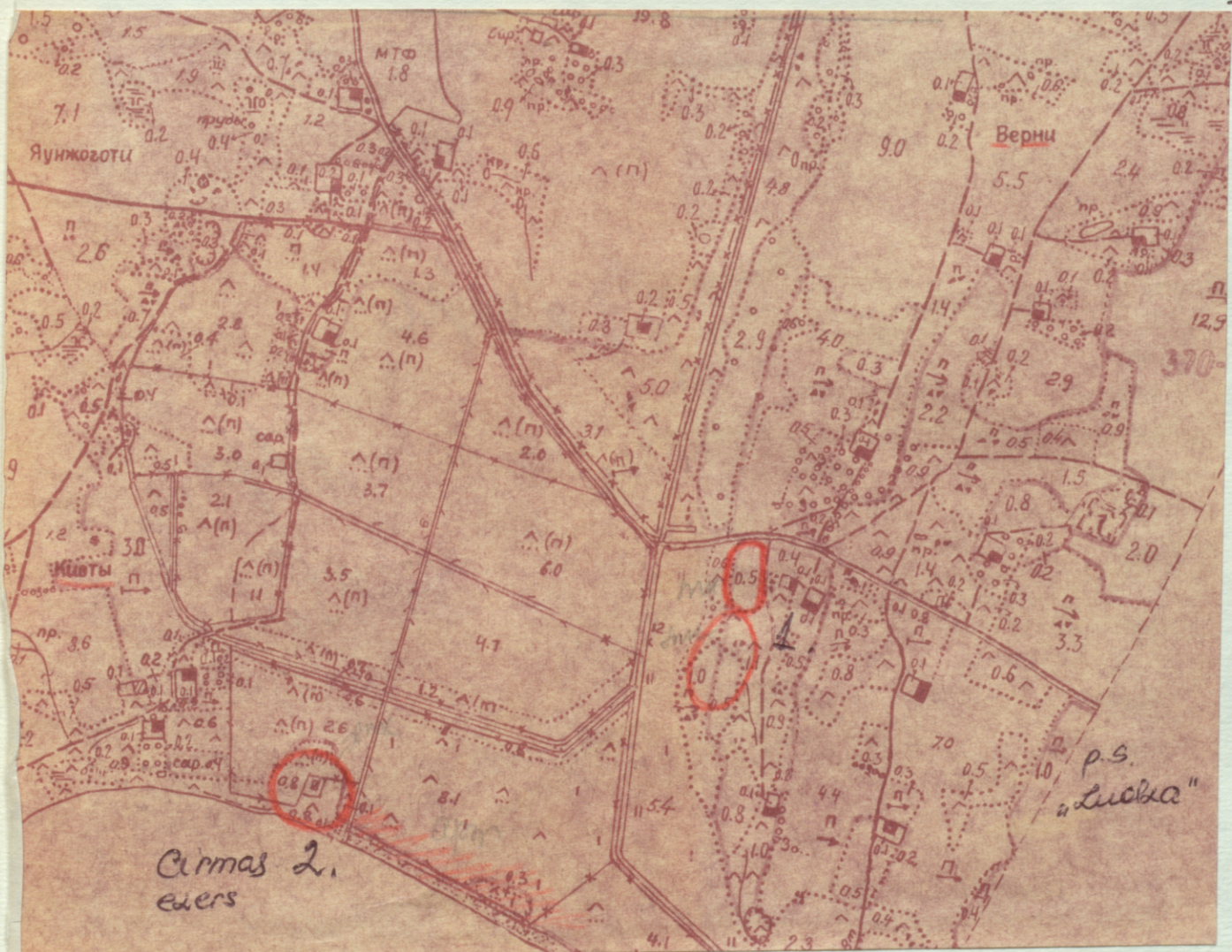


43392

43392.-43393. No Z

18.07.79.

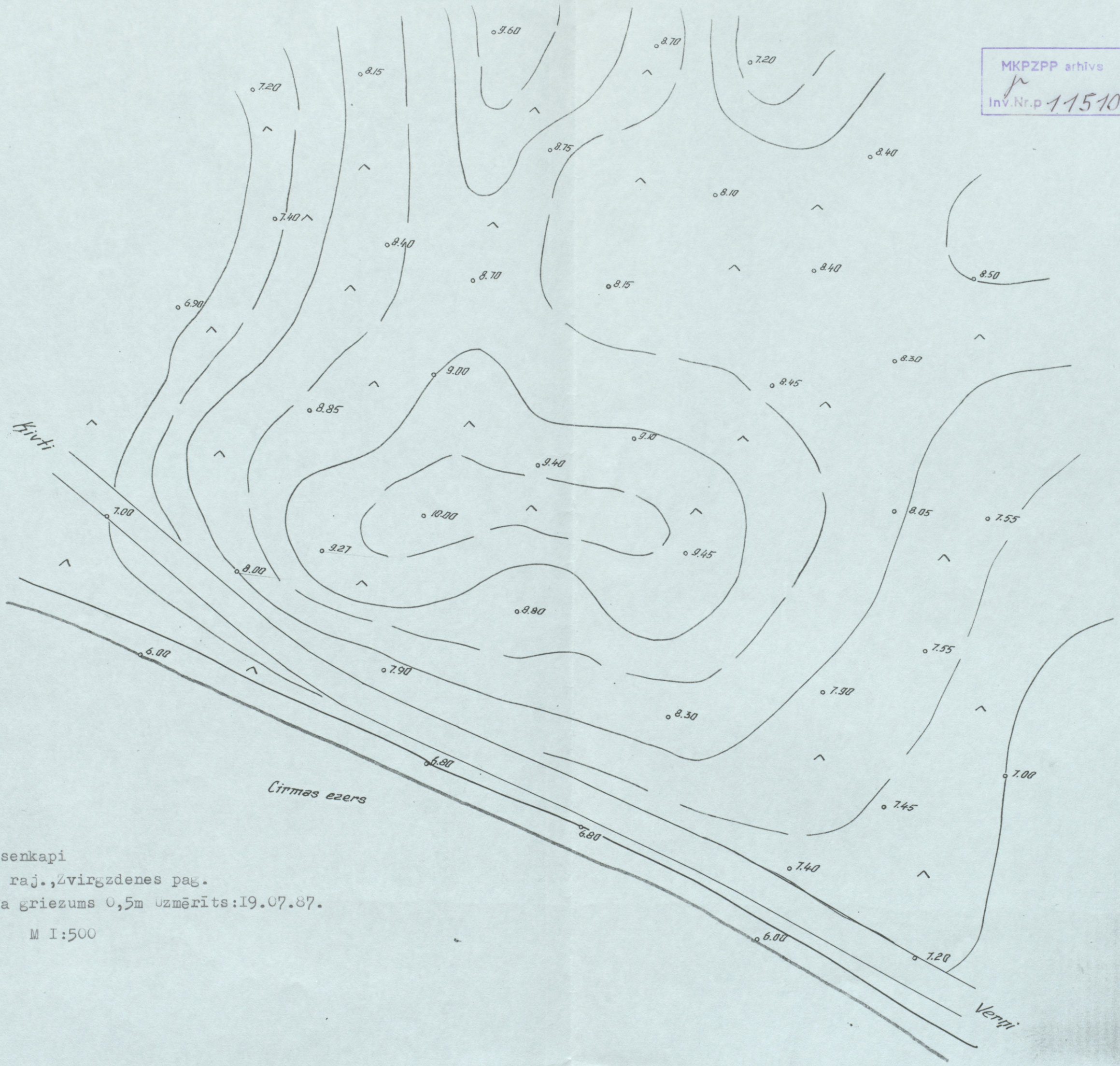
Foto: J. Urtāns



1. Kara kapi - senkapi Verņu ciemā
2. Kara kapi - senkapi Kivtu ciemā

M 1:10000

MKPZPP arhīvs
Inv.Nr.p 11510 I



Verpu senkapi
Ludzas raj., Zvirgzdenes pag.
Reljefa griezumš 0,5m ūzmēriš: 19.07.87.
M 1:500

VERŅU SENKAPI

LUDZAS RAJ., ZVIRGZDENES C.P.

1987.g. uzmērojums M 1:500

Ludzas raj. Zvirgzdenes c.p. a.v.Verņi	Verņa senkapi	Inv. № <u>33887</u> <u>8789-1</u> 1925.g.
--	---------------	---



VP 2124.

MKPZPP arhivs

Inv.Nr.p.

13276 I

Ludzas raj. Zvirgzdenes pag.	Verņu senkapi	Latvijas PSR arheoloģija. - R., 1974. - 343. lpp.
---------------------------------	---------------	--

Verni kpi — Zvirgzdenes Vernu c. (Kara kapi) Ludzas r.
Zvirgzdenes cb. Izr.: E. Snore 1958. VI. V.