

LEJASGALŠU  
SENKAPI  
MADONAS RAJ.

Lejasgalšu senkapi  
Madonas raj. Cesvaines pag.  
Madonas raj. Cesvaines p.c.

L.nr. 6173

ARHEOLOGISKA PIETIKINĒLA VAI PRIEKŠMETA APRAKSTS


1. Nosaukums (literārais) Senkapi  
(vietējais) Krākals
2. Atrāsšanās vieta Madonas rajons Cesvaines c. Dēļa padome  
Briežu (Lejasgalšu) mājas  
bijušais pagasts Madonas apr. Cesvaines pag.
3. Lietotājs vai īpašnieks p.s. "Cesvaine"
4. Vecums \_\_\_\_\_
5. Izmēri \_\_\_\_\_ materiāls \_\_\_\_\_
6. Aizsardzības sistēma LKPS. 782.

7. Apraksts Ap 300 m uz DA no Briežu (bij. Lejasgalšu) mājām kolhoza mežā metrus trīsdesmit no mežmalas izcirtumā atrodas loķveidīgs (orientēts DR - ZA virzienā) akmeņu krāvums. Tā aptuvenie izmēri - 70 x 20 m. Virsū aug atsevišķi koki, ZA galā - varens bērzs. Izkrauts no palieliem akmeņiem - līdz 1 m diametrā. Redzamas vecas rakumu bedres. ZA galā atsegts apm 1,5 dziļš pagrabveidīgs akmeņu izkrāvums. Jaunus postījumus neredz. Atstājams LKPS.

Vietu apmeklēju 15.10.80.

8. Zīnu sniedzējs \_\_\_\_\_
9. Dzimšanas gads \_\_\_\_\_
10. Dzīves vieta \_\_\_\_\_
11. Nodarbošanās un izglītība \_\_\_\_\_

MKPZPP

Sastādīja: 1970. g. "19" novembrī.PB 1-7847/76-1000  
18 PS. 6.51 LCM

45.1. 80.4

LVM A<sup>2</sup>

Maclonnes apr.

Apaltienos pag.

Briente m. (p. Stabins)

Sua / Kränols

Trouts no acta

Troutannus scius

A. Nore 1922.g. VIII

Senkapi pie Briežu(Lejasgalšu) m.

Madonas raj.,Cesvaines p.c.



44847.-44849. No DR

15.10.80.

Foto:J.Urtāns.



MKP 700 3  
Inv. № 12559  
4483-1

Madonas raj. Cesvaines p.c. , p/s "Cesvaine" , 2.lapa



1. Lejasgalšu senkapi
- 2, Jurguču senkapi

M 1:10000

Madonas apst.

Oļu pag. (Cesvaines p.e.)

L V M A

MKPZPP arhivs

Inv. № 190-1 I

Briežu m. (Lejās galotnē) ģp. Pēteris Stabjāns

Kronēls - suns.  
("Mirogus helms")

atrodas stāigros pļavas vidū, uzol-  
nīnē, senā bēris cilvēka augstumā,  
bet tālā akmeņi aizvērti ēnu ulšānā.  
Tāpat jā šķīvoti kronēls un tālā  
veidīgā forma. Starp bērniem pamato  
akmeņiem atrodas cilv. kaulu drūvas,  
un sol aistas citas lietas. Rakis A. Nore

1922. gadā  
2 lkm. 4 foto

F. Zaiņevs 6. 08. 26.

MKPZPP arhīvs  
Inv.Nr.p 126375

Madonas raj. Cesvainē	Lejasgalšu senkapi	Latvijas PSR arheoloģija. - R., 1974. - 333. lpp.
--------------------------	--------------------	--

Lejasgalši *kpl* — Oju Lejasgalši (Brieži), Krakals Madonas r. Cesvaines cp. Izr.: Ā. Nore 1922, Madonas NM. Lit.: Balodis 1930; Šnore R. 1936<sup>d</sup>; LKPS 782. D<sub>2</sub>, D<sub>3</sub>.

Balodis 1930 — Fr. Balodis. Letten und lettische Kultur in vorgeschichtlicher Zeit. — Geografiska Annaler, 1929, 3/4, Stockholm, 1930.

Šnore R. 1936<sup>d</sup> — R. Šnore. Latvijas aizvēstures kartes. 1. Agrais un vidējais dzelzs laikmets (1.—8. gs. pēc Kr.). — CS, I, 2, 1936.

Es apakšā parakstījies (-usies)


199 8 gada "1." decembrī saņēmu un lasīju Latvijas Republikas Valsts kultūras pieminekļu aizsardzības inspekcijas paziņojumu Nr. 44 par manā īpašumā, lietošanā, zemes gabalā esošā valsts nozīmes kultūras pieminekļa

Lejasgalšu seniņu  
valsts aizsardzības numurs 1673. iekļaušanu kultūras pieminekļu sarakstā.

~~Izsniegta pieminekļa aizsardzības plāksne.~~

(paraksts)

J. Barlote



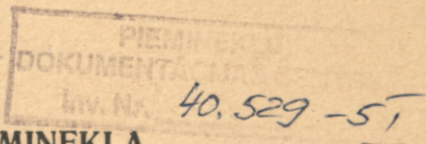
782  
nav foto.

Forma № 1  
Форма № 1

LATVIJAS PSR KULTŪRAS MINISTRIJA  
МИНИСТЕРСТВО КУЛЬТУРЫ ЛАТВИЙСКОЙ ССР

---

916. Lejasgalin sm. Uld. Arvainis



ARĒOLOĢIJAS PIEMĒNEKĻA

**P A S E**

**П А С П О Р Т**

**ПАМЯТНИКА АРХЕОЛОГИИ**

1. Pieminekļa veids (pilskaņns, senkapī, kulta vieta u. c.):  
Вид памятника (городище, могильник, место\_культы и др.):

Senkapis ar akmeņu krājumu

№ \_\_\_\_\_

pēc kultūras pieminekļu saraksta, kas apstiprināts ar Latvijas PSR Ministru Padomes

rīkojumu Nr. 640 r

19 59. g. „22.” aprīlī

По списку памятников культуры, утвержденному распоряжением Совета Министров

Латвийской ССР от „\_\_\_\_” \_\_\_\_\_ 19\_\_\_\_ г.

№ \_\_\_\_\_

2. Pieminekļa nosaukums:

- a) literatūrā;  
b) nosaukums, ar kādu pieminekli, vai tā atrašanās vietu pazīst vietējie iedzīvotāji

Наименование памятника:

- a) в литературе;  
б) название, под которым памятник известен у населения

tauta - krājums pie „Lijas - galvīni”

3. Pieminekļa atrašanās vieta  
Местонахождение памятника

- a) Sīka adrese (rajons, pilsēta, ciemats, ciema padome, kolhozs, padomju saimniecība):

Подробный адрес (район, город, поселок, сельсовет, колхоз, совхоз):

Maslovas raj., P/s „Cerravie”

- b) Pēc agrākā administratīvā iedalījuma (līdz 1940. g.)  
По бывшему административному делению (до 1940 г.)

Madenas apraušis, Oļu ciems

- c) Pieminekļa atrašanās vietas topogrāfija (piem., upes krastā, ziemeļos no meža, ceļa utt.):  
Местонахождение памятника с уточненной топографией (напр., на берегу реки, к северу от леса, дороги и т. д.):

Atrodas apm. 5 km no Cerraines mi  
11 km no Kusas, apm. 600 m uz D no  
"Lejas - Galšiem". Labiņš Cerr - Kusas ceļa labajā  
pusē, biezā mežā. Uz to ved meža ceļiņš!

4. Pieminekļa apraksts  
Описание памятника

- a) Pieminekļa datējums:  
Датировка памятника:

- b) Pieminekļa vispārējais raksturojums (forma, izmēri, vienību skaits grupā u. c. pazīmes):  
Характеристика памятника (форма, размеры, число единиц в групповом памятнике и другие приметы):

Teapalas formas lauku muiža, apm. 20 m  
caur mežu.

- c) Pieminekļa stāvoklis (saglabāšanās pakāpe, kas un kad postījis, kādas nenosakāmu postījumu pēdas u. c.):  
Состояние памятника (степень сохранности, когда и кем разрушался памятник, какие признаки разрушений):

Postīts II Pasauls kara laikā. Cerraines  
apdzīvotība izdevusies izārstēt 1928. g.

5. Ziņas par pieminekļa pētīšanu  
Данные об исследовании памятника

a) Kad un kas pieminekli konstatējis, reģistrējis:  
Когда и кем выявлен, зарегистрирован памятник:

b) Kad un kas izdarījis pieminekļa uzmērošanu, zondējumu, pārbaudes izrakumus vai arheoloģiskos izrakumus:  
Когда и кем производились обмер, зондаж, разведка, раскопки или исследования памятника:

*Гуз. - земес мѣркотарс Руйцис О., 1961. г.  
сентябрь.*

c) Iegūto senlietu un ar pētīšanu saistīto dokumentu uzglabāšanas vieta:  
Где хранятся найденные предметы и документы, связанные с раскопками:

6. Bibliografiskās ziņas (norādīt publikācijas, kurās piemineklis aprakstīts vai minēts, nepublicētos darbus, kā arī iestādi, kur tie glabājās):

Библиографические сведения (указать публикации, в которых описан или упомянут памятник, неопубликованные работы, а также учреждения, где они хранятся):

7. Pieminekļa aizsardzība

Охрана памятника

- a) Aizsargājamā pieminekļa platība un robežas :  
Границы и площадь охраняемого памятника :

Kopplatība: 0,10 ha

Atstānes starp kurīšiem: 81, 28-28, 75-29, 03-

- b) Kādas iestādes vai organizācijas teritorijā atrodas aizsargājamais objekts:

На территории какой организации или учреждения находится охраняемый объект:

p/s "Cerranie" teritorijā

- c) Kādos zemes lietotāju plānos atzīmēta aizsargājamā teritorija:  
В чьих земельных планах отмечен охраняемый памятник:

p/s "Cerranie" plānos

- d) Kas atbild par pieminekļa aizsardzību (vai noslēgts aizsardzības saistības raksts u. c.):

На кого возложена охрана и надзор памятника (заключено ли охранное обязательство и др.):

p/s "Cerranie" vadība.

8. Dažādas piezīmes.  
Примечания.

9. Kas sastādīja pasi (uzvārds, vārds, ieņemamais amats vai profesija, dzīves vieta):

Кем составлен паспорт (фамилия, инициалы, занимаемая должность или профессия, местожительство):

Astra, Lerus Larvona d., Rīga,  
Lucasala 4.-27 strādnieks pā mēmiņa.

10. Pieminekļa pases sastādīšanas datums un \_\_\_\_\_  
(pilsētas) rajona Darbaļaužu deputātu padomes izpildu komitejas kultūras nodaļas atbildīgās personas paraksts un zīmogs:

Дата составления паспорта и подпись ответственного лица отдела культуры исполкома Совета депутатов трудящихся

\_\_\_\_\_ (города) района с приложением печати:

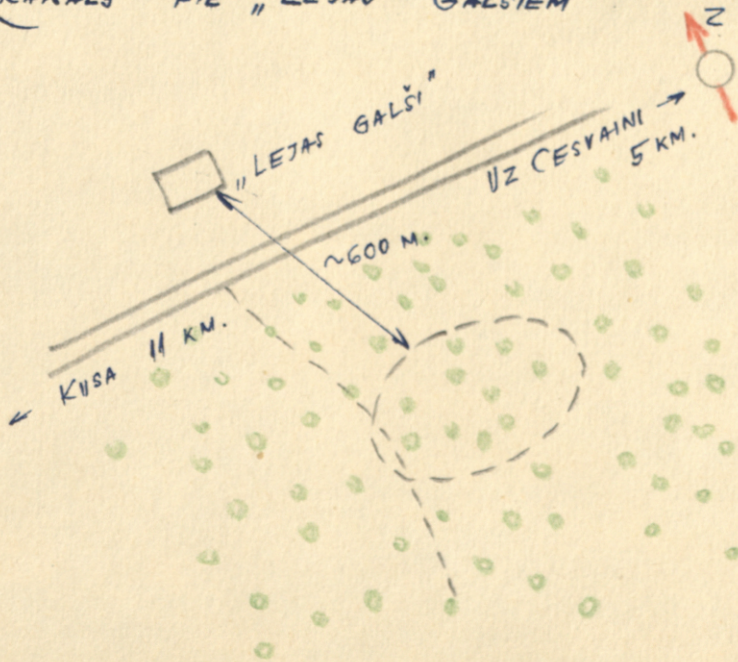
Zīmoga vieta  
Место печати

\_\_\_\_\_  
\_\_\_\_\_

11. Pielikumā — pieminekļa un tā tuvākās apkārtnes shēma (norādot orientierus), kā arī fotoattēls.

В приложении — схема памятника и его ближайшей окрестности (указать ориентиры), а также фотоснимок памятника.

# KRAKĀLS PIE "LEJAS GALŠIEM"



1) FOTOGRAFĒTS NO A;

2) — " — AUGŠAS;