



Izraksts no
Latvijas Vides, ģeoloģijas un meteoroloģijas centra
Derīgo izrakteņu krājumu akceptēšanas komisijas sēdes
protokola Nr.7

Rīgā, Maskavas ielā 165

2020.gada 31.janvārī

Sēdē piedalījās:

Komisijas priekšsēdētājs: **R.Ošs**, LVĢMC Ģeoloģijas nodaļas vadošais ģeologs
Komisijas priekšsēdētāja vietnieks: **A.Jansone**, LVĢMC Ģeoloģijas nodaļas vadošais ģeologs
Komisijas sekretāre: **Z.Caune**, LVĢMC Ģeoloģijas nodaļas vadošais ģeologs
Komisijas locekļi: **L.Laiko**, LVĢMC Ģeoloģijas nodaļas vadošais ģeologs
L.Stiebrinya, LVĢMC Hidroģeoloģijas nodaļas vadošais speciālists
Uzaicinātie: **K.Bērziņa**, LVĢMC Ģeoloģijas nodaļas ģeologs

Darba kārtībā:

[..]

2. Par dolomīta, smilts-grants un smilts atradnes "Pērtnieki-1953.g." rekultivāciju nekustamā īpašuma "Dolomīts" (kadastra Nr. 7886 001 0158) zemes vienību ar kadastra apzīmējumiem 7886 001 0161 un 7886 001 0160 teritorijā (Rēzeknes novads).

[..]

2. Par dolomīta, smilts-grants un smilts atradnes "Pērtnieki-1953.g." rekultivāciju nekustamā īpašuma "Dolomīts" (kadastra Nr. 7886 001 0158) zemes vienību ar kadastra apzīmējumiem 7886 001 0161 un 7886 001 0160 teritorijā (Rēzeknes novads).

Ziņojumu sniedz Z.Caune, Ģeoloģijas nodaļas vadošais ģeologs.

Derīgo izrakteņu atradnes nosaukums (derīgo izrakteņu atradņu reģistra Nr.)		"Pērtnieki-1953.g." (2074)
Derīgo izrakteņu veids		Dolomīts, smilts-grants, smilts
Administratīvā piederība		Rēzeknes novada Sakstagala pagasts
Nekustamā īpašuma nosaukums / kadastra numurs (zemes vienības kadastra apzīmējums)		"Dolomīts" / 7886 001 0158 (7886 001 0161, 7886 001 0160)
Darbu veids		Rekultivācija
Derīgo izrakteņu ieguvējs		SIA "VLAKON"
Rekultivācijas darbu veicējs		SIA "VLAKON"
Licence derīgo izrakteņu ieguvei Nr.8/236	izsniegta	2003.09.01.
	derīga līdz	2028.08.31.
Atradnes / derīgo izrakteņu ieguves limita laukuma platība, tūkst.m²		A kategorija - 153.6 tūkst.m ² ; N kategorija - 178.0 tūkst.m ² / -
Rekultivācijas darbu platība, tūkst.m²		1.licence laukums - 49.3 tūkst.m ² 2.licence laukums - 5.80 tūkst.m ²
Rekultivācijas darbu laiks	uzsākti	2003.gada 1.septembris
	pabeigti	2019.gada 6.augusts

Izraksts no Latvijas Vides, ģeoloģijas un meteoroloģijas centra
Derīgo izrakteņu krājumu akceptēšanas komisijas
2020.gada 31.janvāra sēdes protokola Nr.7
lapa 1(3)



Rekultivācijas darbu komisija	Rēzeknes novada pašvaldības būvvaldes būvinspektors, Rēzeknes reģionālās vides pārvaldes inspektors, SIA "VLAKON" valdes priekšsēdētāja, zemes īpašnieks, Rēzeknes novada pašvaldības zemes pārvaldības dienesta vadītājs, Rēzeknes novada vides aizsardzības speciāliste, Rēzeknes novada pašvaldības būvvaldes būvinspektora palīgs
-------------------------------	---

Valsts SIA "Latvijas Vides, ģeoloģijas un meteoroloģijas centrs" (turpmāk – LVGMC) 2020.gada 22.janvārī no SIA "VLAKON" saņēma iesniegumu par dolomīta, smilts-grants un smilts atradnes "Pērtņieki-1953.g.", kas ietilpst nekustamā īpašuma "Dolomīts" (kadastra Nr.7886 001 0158) zemes vienībās ar kadastra apzīmējumu 7886 001 0161 un 7886 001 0160, rekultivāciju (LVGMC reģistrācijas Nr.4-4/544, 22.01.2020.). Iesniegumam pievienots akts par atradnes rekultivācijas veikšanu.

Atradnes ģeoloģisko izpēti 1953.gadā veica Republikāniskais projektēšanas institūts (Valsts ģeoloģijas fonda (turpmāk - VGF) inventāra Nr.327) un ģeoloģisko papildizpēti 2004.gadā veica SIA "LatGranīts" (VGF inventāra Nr.14525).

Atbilstoši derīgo izrakteņu krājumu bilances datiem derīgo izrakteņu ieguve licences laukumā veikta no 2004.gada līdz 2011.gadam (licence Nr.8/236 - derīga no 2003.09.01. līdz 2028.08.31.). Ziņotāja norāda, ka licences derīgo izrakteņu ieguvei Nr.8/236 robeža attēlota shematiski, jo nav pieejamas precīzas licences laukuma koordinātas (skatīt pielikumu protokolam).

Ziņotāja ieteic pieņemt zināšanai, ka atradnē "Pērtņieki-1953.g." 1.licence laukumā 49.3 tūkst.m² platībā un 2.licence laukumā 5.80 tūkst.m² platībā veikta rekultivācija, un aktualizēt informāciju derīgo izrakteņu atradņu reģistrā.

[..]

Derīgo izrakteņu krājumu akceptēšanas komisija nolēma:

[..]

2. Pieņemt zināšanai, ka atradnē "Pērtņieki-1953.g." 1.licence laukumā 49.3 tūkst.m² un 2.licence laukumā 5.80 tūkst.m² platībā veikta rekultivācija, un aktualizēt informāciju derīgo izrakteņu atradņu reģistrā.

[..]

Derīgo izrakteņu krājumu akceptēšanas komisijas priekšsēdētājs

(personiskais paraksts)

R.Ošs

Derīgo izrakteņu krājumu akceptēšanas komisijas sekretāre

(personiskais paraksts)

Z.Caune

IZRAKSTS PAREIZS

Latvijas Vides, ģeoloģijas un meteoroloģijas centra

Derīgo izrakteņu krājumu akceptēšanas komisijas sekretāre:


Rīgā, 2020.gada 31.janvārī



Z.Caune

Izraksts no Latvijas Vides, ģeoloģijas un meteoroloģijas centra
Derīgo izrakteņu krājumu akceptēšanas komisijas
2020.gada 31.janvāra sēdes protokola Nr.7
lapa 2(3)






Dolomīta, smilts-grants un smilts atradnes "Pērtnieki-1953.g." izvietojuma plāns



Izmantoti Nekustamā īpašuma valsts kadastra informācijas sistēmas dati, 2020.gads

Par kartogrāfisko pamatni izmantota Ortofotokarte mērogā 1:10 000
© Latvijas Ģeotelpiskās informācijas aģentūra

Apzīmējumi

-  Licences derīgo izrakteņu ieguvei Nr8/236 robeža
(robeža attēlota shematiski, jo nav pieejamas precīzas licences laukuma koordinātas)
-  Nekustamā īpašuma "Dolomīts" (kadastra Nr.7886 001 0158) zemes vienības ar kadastra apzīmējumu 7886 001 0161 un 7886 001 0160 robeža
-  Dolomīta, smilts-grants un smilts atradnes "Pērtnieki-1953.g." A kategorijas krājumu aprēķina laukuma robeža
-  Dolomīta, smilts-grants un smilts atradnes "Pērtnieki-1953.g." N kategorijas krājumu aprēķina laukuma robeža
-  Valsts nozīmes dolomīta atradnes "Pērtnieki" robeža