

Izraksts no
Latvijas Vides, ģeoloģijas un meteoroloģijas centra
Derīgo izrakteņu krājumu akceptēšanas komisijas sēdes

protokola Nr.58

Rīgā, Maskavas ielā 165

2010.gada 19.oktobrī

Sēdē piedalījās:

- Komisijas priekšsēdētājs: **A.Graudiņš**, LVĢMC Vides un zemes dziļļu nodaļas
Zemes dziļļu daļas vadošais ģeologs
- Komisijas priekšsēdētāja vietnieks: **L.Stiebrīna**, LVĢMC Vides un zemes dziļļu nodaļas
Ūdens daļas vecākais speciālists
- Komisijas sekretāre: **D.Rutka**, LVĢMC Vides un zemes dziļļu nodaļas
Zemes dziļļu daļas vadošais ģeologs
- Komisijas locekļi: **I.Nulle**, LVĢMC Vides un zemes dziļļu nodaļas
Zemes dziļļu daļas vadošais ģeologs
A.Kregžde, LVĢMC Vides un zemes dziļļu nodaļas
Zemes dziļļu daļas vadošais ģeologs
R.Muizniece, LVĢMC Vides un zemes dziļļu
nodaļas
Zemes dziļļu daļas vadošais ģeologs
J.Demidko, LVĢMC Vides un zemes dziļļu nodaļas
Ūdens daļas vecākais speciālists
- Uzaicinātie: **I.Piese**, LVĢMC Vides un zemes dziļļu nodaļas
Zemes dziļļu daļas ģeologs

Darba kārtībā:

1.Par smilts-grants atradnes "Apsaujas – Podiņi" krājumu akceptēšanu
(Jaunpils novads).

...

**1.Par smilts-grants atradnes "Apsaujas – Podiņi" krājumu akceptēšanu
(Jaunpils novads).**

Ziņojumu sniedz D.Rutka, Vides un zemes dziļļu nodaļas Zemes dziļļu daļas vadošā
ģeoloģe.

Smilts-grants atradne "Apsaujas – Podiņi" izveidota ar 2002.gada 5.septembra
Valsts ģeoloģijas dienesta Derīgo izrakteņu krājumu akceptēšanas komisijas
lēmumu(protokols Nr.15), apvienojot 1957.gadā "Giprotranskarjer" pētīto smilts-
grants atradni "Podiņi" (C₁ kategorija) un 1969.gadā Latvijas Ģeoloģijas pārvaldes
pētīto smilts-grants atradni "Apsaujas"(C₂ kategorijas krājumi).

Apvienojot abas atradnes, netika ņemts vērā, ka 1957.gada izpētes krājumu
aprēķina robeža ziemeļu un rietumu daļā nelielā platībā iziet ārpus 1969.gada krājumu
aprēķina robežas (skat.1.pielikumu protokolam). Līdz ar to 2002.gadā aprēķinātie N
(agrāk – C₂) kategorijas krājumi, laukumā, kas nepārklājas ar A (agrāko C₁)

kategoriju ir neprecīzi. N kategorijas krājumu laukuma digitāli noteiktā platība ir 49,2 ha (protokolā Nr.15 – 47,5 ha), N kategorijas smilts-grants krājumu apjoms – 974,2 tūkst.m³ (vidējais derīgā slāņa biezums – 1,98 m).

Ziņotāja ieteic akceptēt atradnes “Apsaujas - Podiņi” sākotnēji izpētītos smilts-grants krājumus:

A kategorija (nosacīti 01.01.1957.) – 650,0 tūkst.m³;

N kategorija (nosacīti 01.01.1969.) – 974,2 tūkst.m³,

kā arī uzskatīt par spēkā neesošu Valsts ģeoloģijas dienesta Derīgo izrakteņu krājumu akceptēšanas komisijas 2002.gada 5.septembra lēmumu par atradnes “Apsaujas – Podiņi” krājumu akceptēšanu.

...

Derīgo izrakteņu krājumu akceptēšanas komisija nolēma:

1.1.Akceptēt atradnes “Apsaujas - Podiņi” sākotnēji izpētītos smilts-grants krājumus:

A kategorija (nosacīti 01.01.1957.) – 650,0 tūkst.m³;

N kategorija (nosacīti 01.01.1969.) – 974,2 tūkst.m³.

1.2.Uzskatīt par spēkā neesošu Valsts ģeoloģijas dienesta Derīgo izrakteņu krājumu akceptēšanas komisijas 2002.gada 5.septembra lēmumu par atradnes “Apsaujas – Podiņi” krājumu akceptēšanu.

...

Derīgo izrakteņu krājumu akceptēšanas

komisijas priekšsēdētājs: (paraksts)

A.Graudiņš

Derīgo izrakteņu krājumu akceptēšanas komisijas sekretāre: (paraksts) D.Rutka

IZRAKSTS PAREIZS

LVGMC

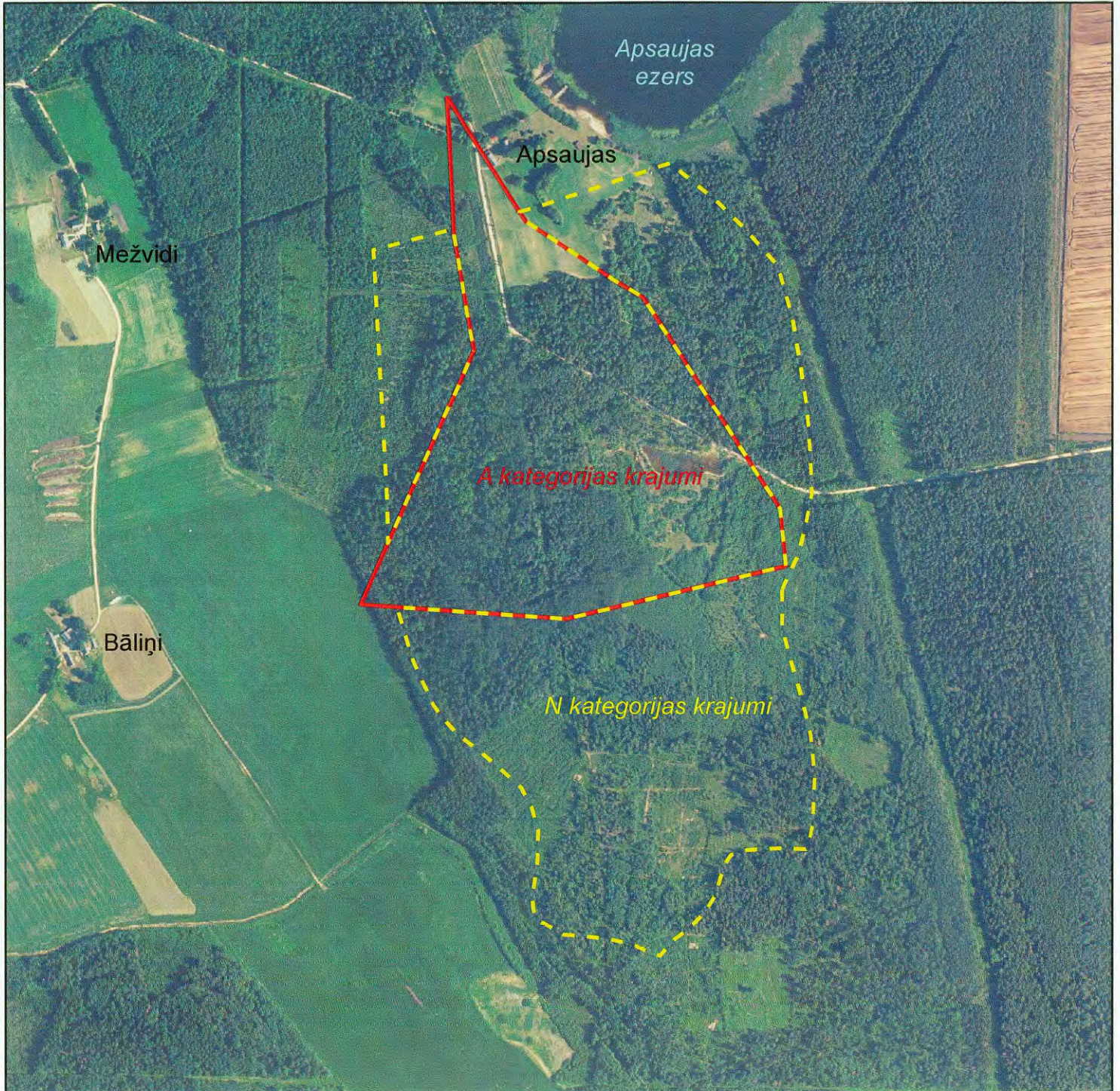
Derīgo izrakteņu krājumu akceptēšanas komisijas sekretāre: *D.Rutka* D.Rutka

Rīgā, 19.10.2010.





Smilts-grants atradnes "Apsaujas-Podiņi" izvietojuma shēma

Mērogs 1:10 000



Par kartogrāfisko pamatni izmantota Ortofotokarte mērogā 1:10 000, 2007
©Latvijas Ģeotelpiskās informācijas aģentūra

Apzīmējumi

-  Smilts-grants atradnes "Apsaujas-Podiņi" A kategorijas krājumu robeža atbilstoši VĢD Derīgo izrakteņu krājumu akceptēšanas komisijas 19.10.2010. sēdes protokolam Nr.58
-  Smilts-grants atradnes "Apsaujas-Podiņi" N kategorijas krājumu robeža atbilstoši VĢD Derīgo izrakteņu krājumu akceptēšanas komisijas 5.09.2002. sēdes protokolam Nr.15