

Izraksts no  
Latvijas Vides, ģeoloģijas un meteoroloģijas centra  
Derīgo izrakteņu krājumu akceptēšanas komisijas sēdes

protokola Nr.15

Latvijas Vides, ģeoloģijas  
un meteoroloģijas centrs  
**VALSTS ĢEOLOĢIJAS FONDS**  
Inv. Nr. 2664  
20 11. g. 4. marta

Rīgā, Maskavas ielā 165

2011.gada 4.martā

Sēdē piedalījās: Komisijas priekšsēdētājs:	<b>A.Graudiņš</b> , LVĢMC Vides un zemes dziļu nodaļas Zemes dziļu daļas vadošais ģeologs
Komisijas priekšsēdētāja vietnieks:	<b>L.Stiebrīna</b> , LVĢMC Vides un zemes dziļu nodaļas Ūdens daļas vecākais speciālists
Komisijas sekretāre:	<b>D.Rutka</b> , LVĢMC Vides un zemes dziļu nodaļas Zemes dziļu daļas vadošais ģeologs
Komisijas locekļi:	<b>A.Kregžde</b> , LVĢMC Vides un zemes dziļu nodaļas Zemes dziļu daļas vadošais ģeologs <b>I.Nulle</b> , LVĢMC Vides un zemes dziļu nodaļas Zemes dziļu daļas vadošais ģeologs <b>R.Muizniece</b> , LVĢMC Vides un zemes dziļu nodaļas Zemes dziļu daļas vadošais ģeologs <b>J.Demidko</b> , LVĢMC Vides un zemes dziļu nodaļas Ūdens daļas vecākais speciālists
Uzaicinātie:	<b>I.Piese</b> , LVĢMC Vides un zemes dziļu nodaļas Zemes dziļu daļas ģeologs

**Darba kārtībā:**

[..]

3.Par smilts-grants un smilts atradni "Pristvorovoje" un smilts atradni "Daugavpils"  
(Daugavpils novads).

[..]

**3.Par smilts-grants un smilts atradni "Pristvorovoje" un smilts atradni "Daugavpils"  
(Daugavpils novads).**

Ziņojumu sniedz D.Rutka, Vides un zemes dziļu nodaļas Zemes dziļu daļas vadošais ģeologs.

Smilts atradnes "Daugavpils" ģeoloģiskā izpēte veikta 1953. un 1961.gadā. Atradni veido 4 teritoriāli atdalīti laukumi. Sagatavojot materiālus Daugavpils novada teritoriālajam plānojumam, konstatēts, ka daļa no atradnes 1.laukuma C<sub>2</sub> (tagad N) kategorijas krājumiem pārklājas ar 1985.gadā izpētīto smilts-grants un smilts atradnes "Pristvorovoje" krājumu aprēķina laukumu (skat.4.pielikumu protokolam). Atradnē "Pristvorovoje" izpētīti A un B (tagad visi – A) kategorijas krājumi. Pārklāšanās platība ir 30,99 ha, bez tam vēl 1,2 ha no atradnes "Daugavpils"

laukuma paliek kā atsevišķi nelieli laukumiņi, par kuriem arī nepieciešams samazināt atradnes platību (skat.4.pielikumu protokolam). Pārklāšanās laukumā vai tā tiešā tuvumā izvietoti 1961.gada urbumi Nr.77, 80 un 81. Vidējais smilts slāņa biezums šajos urbumos ir 5,55 m. Lai izslēgtu atkārtotu krājumu uzskaitīšanu, atradnes "Daugavpils" 1.laukuma krājumu aprēķina platība jāsamazina par 32,19 ha un krājumi – par 1770 tūkst.m<sup>3</sup>.

Rezultātā smilts atradnes "Daugavpils" 1.laukumā 525,3 ha platībā akceptējami 20418,5 tūkst.m<sup>3</sup> smilts krājumu.

Ziņotāja ieteic akceptēt atradnes "Daugavpils" 1.laukumā minētos N kategorijas smilts krājumus.

[..]

**Derīgo izrakteņu krājumu akceptēšanas komisija nolēma:**

[..]

3.Akceptēt smilts atradnes "Daugavpils" 1.laukumā 20418,5 tūkst.m<sup>3</sup> N kategorijas smilts krājumus 01.01.1961. (525,3 ha platībā).

[..]

Derīgo izrakteņu krājumu akceptēšanas komisijas priekšsēdētājs:

(personiskais paraksts)

A.Graudiņš

Derīgo izrakteņu krājumu akceptēšanas komisijas sekretāre:

(personiskais paraksts)

D.Rutka

**IZRAKSTS PAREIZS**

Latvijas Vides, ģeoloģijas un meteoroloģijas centra

Derīgo izrakteņu krājumu akceptēšanas komisijas sekretāre:



D.Rutka

Rīgā 2011.gada 4.martā








## Smilts atradnes "Daugavpils" 1.laukuma un smilts-grants, smilts atradnes "Pristvorovoje" izvietojuma shēma

Mērogs 1: 25 000



### Apzīmējumi

-  Smilts atradnes "Daugavpils" 1.laukuma N kategorijas krājumu robeža
-  Smilts-grants un smilts atradnes "Pristvorovoje" A kategorijas krājumu robeža
-  Smilts-grants, smilts atradnes "Pristvorovoje" pārklāšanās platība ar smilts atradnes "Daugavpils" 1.laukumu
-  Smilts atradnes "Daugavpils" 1.laukuma robeža saskaņā ar 2011.g.4.marta protokolu Nr.15
-  2 Atlikušās "Daugavpils" atradnes 1.laukuma platības, kuras nepieciešams izslēgt no krājumu aprēķina