



## **PĀRSKATS PAR ĢEOTEHNISKĀS IZPĒTES DARBIEM**

**Jurģu ielas pārbūvei posmā no Līgatnes ielas līdz Ieriķu ielai,  
Cēsīs**

Rīga, 2025. gada augusts - septembris

<b>Projekta pilns nosaukums:</b>	Ģeotehniskās izpētes darbi ielas pārbūvei obj. Jurģu iela, Cēsis
<b>Projekta adrese:</b>	Jurģu iela, Cēsis, LV-4101, z.v. kad. Nr. 42010080912
<b>Pasūtītājs un kontaktpersona:</b>	SIA "PRO VIA" Normunds Kalniņš E-pasts: <a href="mailto:normunds@provia.lv">normunds@provia.lv</a>
<b>Projekta sākuma datums:</b>	2025. gada 5. augusts
<b>Izpildītājs:</b>	SIA "Intergeo Baltic", Braslas iela 19, Rīga, LV-1084
<b>Reģistrācijas Nr.:</b>	40103884728
<b>Projekta vadītājs:</b>	Konstantīns Aņikins Tālr.: 20752600 E-pasts: <a href="mailto:baltic@intergeo.com">baltic@intergeo.com</a>
<b>Pārskata autors:</b>	Linda Vīksna Tālr.: 28694840 E-pasts: <a href="mailto:linda.abolina@intergeo.com">linda.abolina@intergeo.com</a>
<b>Projekta noslēguma datums:</b>	2025. gada 9. septembris
<b>Fails:</b>	Pārskats par ģeotehniskās izpētes darbiem obj. Jurģu iela, Cēsis

## SATURS

VISPĀRĪGS RAKSTUROJUMS.....	5
DARBU SASTĀVS, METODIKA UN APJOMI.....	5
1.1. URBŠANAS DARBI.....	6
1.2. KAMERĀLIE DARBI.....	6
HIDROĢEOLOĢISKIE APSTĀKĻI.....	6
SECINĀJUMI UN REKOMENDĀCIJAS.....	7
PIELIKUMI.....	8

### PIELIKUMI:

1. Ģeotehnisko izstrādņu izvietojuma plāns
2. Ģeoloģiski ģeotehniskie griezumī
3. Zemes dzīļu izmantošanas licences Nr. AP25ZD0098 kopija

## IEVADS

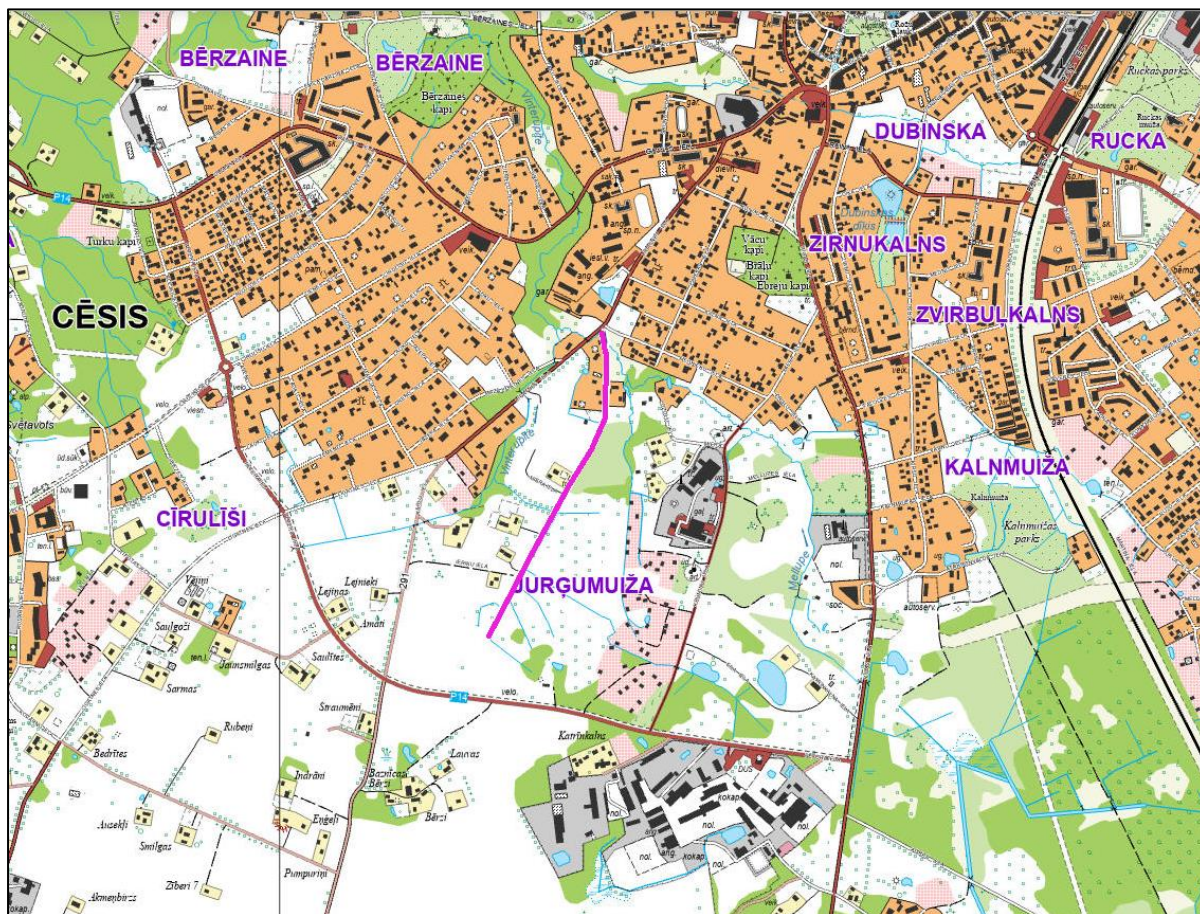
Šajā pārskatā apkopoti dati par veiktajiem ģeotehniskās izpētes darbiem **objektā** Jurģu iela, Cēsis, LV-4101, z.v. kad. Nr. 42010080912. Tehniskais uzdevums izpētes veikšanai atbilstoši saskaņā ar LBN 005-15 "Inženierizpētes noteikumi būvniecībā" nav dots. Pēc pasūtītāja sniegtās informācijas plānots veikt Jurģu ielas pārbūvi posmā no Līgatnes ielas līdz Ieriķu ielai, Cēsis. Izpētes veikšanai sniegts topogrāfiskais plāns ar veicamo urbumu izvietojumu. Ģeotehniskās izpētes darbu veidi, metodika, apjomi un dziļumi saskaņoti ar pasūtītāju - objektā nepieciešams veikt urbšanas darbus 2,00 – 4,00 m dziļumam. Ģeotehniskā kategorija – I-II.

Pārbūvējamās ielas trasē nav esoša cietā seguma, to klāj uzbērta grunts. Blakus izpētes teritorijai atrodas privātmāju apbūve un neapbūvēti zemes gabali.

**Darbu mērķis** – noteikt darbu teritorijas ģeotehniskos un hidroģeoloģiskos apstākļus un sniegt to piemērotību ielas pārbūvei.

Lauka izpētes darbi tika veikti 2025. gada 8. augustā, ko veica SIA "Intergeo Baltic" ģeologi Ronalds Prauliņš un Mārtiņš Eniks. Darbus plānoja un vadīja izpilddirektors Konstantīns Aņikins. Atskaites dokumentācija – ģeoloģe Linda Vīksna.

Izpēte veikta Valsts vides dienesta 2025. gada 17. aprīļa izsniegtās Zemes dziļu izmantošanas licences Nr. AP25ZD0098 (3.pielikums) darbības ietvaros.



Sagatavots pēc LĢIA materiāliem: <https://kartes.lgia.gov.lv/karte>

1.attēls. Izpētes teritorijas novietojums (atzīmēts ar rozā līniju)

Jurģu iela, Cēsis, LV-4101, z.v. kad. Nr. 42010080912.

## VISPĀRĪGS RAKSTUROJUMS

**Fizikāli ģeogrāfiskos apstākļus** nosaka teritorijas novietojums Vidzemes augstienes fiziogēogrāfiskā rajona dabas apvidū – Mežoles paugurainē. Darbu teritorijas **reljefs** ir artikulēts – tas ir daļēji izmainīts cilvēka saimnieciskās darbības un sēkotnējā ielas uzbēruma izbūves rezultātā - uzbērts, pārrakts, līdzināts. **Absolūtās augstuma atzīmes** ceļa klātnē un tam pieguļošajā teritorijā mainās aptuveni no 85,0 m vjl. līdz 110,0 m vjl.

Zemes virsmu ceļa klātnē veido **kvartāra nogulumu**. Griezuma augšējā daļā konstatēti tehnogēni nogulumi ( $tQ_4$ ) - smalka smilts ar vidēji rupjas smilts, nelielu putekļu, grants un būvgružu piejaukumu, zem kuriem atsevišķā teritorijas daļā konstatēti glaciolimniskie nogulumi ( $glQ_3$ ) – smalka smilts, putekļaina, vietām ar vidēji rupjas smilts un grants piejaukumu, kā arī mālsmilts ar grants piejaukumu. Dziļāk ģeotehniskajos apstākļos dominē glaciogēnie nogulumi ( $gQ_3$ ) – morēnas mālsmilts ar grants piejaukumu. Grunšu precīzas ģenēzes noteikšana ir apgrūtināta.

Kvartāra nogulumu biežums pēc ģeoloģiskās literatūras datiem, kas apstiprinājās arī izpētes darbu laikā, tuvākajā apkārtnē var sasniegt līdz 10 metriem. Zem kvartāra nogulumiem pēc ģeoloģisko karšu informācijas iegūļ **pirmskvartāra ieži (pamatieži)** – augšdevona Gaujas un Amatas svītu ( $D_3gj+am$ ) nogulumu – smilšakmeņi, aleirolīti, māli un konglomerāti.

## DARBU SASTĀVS, METODIKA UN APJOMI

Ģeotehniskās izpētes ietvaros tika izpildīti lauka un kamerālie darbi. Lauka darbus veica 2025. gada 8. augustā. To laikā izpildīti sekojošie darbi:

- **Mehāniskās urbšanas darbi (PD)** – pielietojot serdes vibrourbšanas (perkusijs) metodi – kopumā 5 urbumi 2,00 – 4,00 dziļumā no zemes virsmas).

Ģeotehnisko izstrādņu izvietojums sniegts 1.pielikumā. Grunšu ģeotehniskais raksturojums galvenokārt dots pēc urbšanas datiem, grunšu tipus un to īpašības identificējot lauka darbu apstākļos. Lauka darbu rezultātā noņemti 11 traucētas struktūras grunts paraugi. Grunšu laboratoriskā testēšana nav veikta saskaņā ar pasūtītāja norādījumiem, Pasūtītājs ir brīdināts par šīs prasības ietekmi uz izpētes darbu precizitāti un ticamības pakāpi.

Grunšu klasifikācija un identifikācija tika veikta atbilstoši LVS EN ISO 14688-1 “Ģeotehniskā izpēte un testēšana. Augsnes identifikēšana un klasificēšana. 1. daļa: Identificēšana un aprakstīšana”, LVS EN ISO 14688-2 “Ģeotehniskā izpēte un testēšana. Augsnes identifikēšana un klasificēšana. 2. daļa: Klasificēšanas principi”.

Ģeotehnisko izstrādņu vietas tika noteiktas ar *Garmin eTrex 10* globālās pozicionēšanas iekārtas palīdzību.

Pārskata sastādīšanā izmantoti sekojošie **normatīvie dokumenti**:

1. LBN 207-15 „Ģeotehniskā projektēšana”
2. LBN 005-15 „Inženierizpētes noteikumi būvniecībā”
3. LBN 003-19 „Būvklimatoloģija”
4. LVS EN 1997-1+AC:2014L „7.eirokekss - Ģeotehniskā projektēšana. 1. daļa: Vispārīgie noteikumi”
5. LVS EN 1997-2+AC:2014L „7.eirokekss - Ģeotehniskā projektēšana. 2. daļa: Pamatnes grunts izpēte un testēšana”
6. LVS EN ISO 14688-1 „Ģeotehniskā izpēte un testēšana. Augsnes identifikēšana un klasificēšana. 1. daļa: Identificēšana un aprakstīšana”
7. LVS EN ISO 14688-2 „Ģeotehniskā izpēte un testēšana. Augsnes identifikēšana un klasificēšana. 2. daļa: Klasificēšanas principi”.
8. LVS EN ISO 22475-1:2014L „Ģeotehniskā izpēte un testēšana. Paraugošanas metodes

- un pazemes ūdens mērījumi. 1. daļa: Darbu izpildes tehniskie principi”.
9. LVS 437. “Būvniecība. Gruntis. Klasifikācija.”

### **1.1. URBŠANAS DARBI**

Urbšanas darbi tika veikti ar serdes vibrourbšanas metodi, izmantojot *Carl Hamm* perkusijas urbšanas iekārtu. Urbšanas diametrs ir 60/40 mm.

Tika veikti 5 urbumi 2,00 – 4,00 m dziļumā no zemes virsmas. Urbuma novietojums un dziļums saskaņots ar pasūtītāju (izvietojumu skatīt 1.pielikumā).

Lai novērstu grunts, pazemes ūdeņu piesārņošanu un iespējami nelabvēlīgu ģeoloģisku procesu attīstību, pēc izpētes darbu pabeigšanas izpētes punkti likvidēti aizberot un pieblīvējot ar izurbto materiālu.

### **1.2. KAMERĀLIE DARBI**

Pēc lauka darbu pabeigšanas tika veikti kamerālie darbi – materiālu apstrāde, analīze, interpretācija, izpētes punktu ģeoloģiski-ģeotehnisko griezumu zīmēšana un pārskata sagatavošana par ģeotehniskās izpētes darbiem. Izpētes punktu ģeoloģiski – ģeotehniskos griezumus skatīt 2. pielikumā.

## **HIDROĢEOLÓGISKIE APSTĀKĻI**

Teritorijas hidroģeoloģiskos apstākļus galvenokārt ietekmē tās ģeoloģiskā uzbūve, ģeotehniskie apstākļi, reljefa īpatnības, apkārtējā uzbūve un meteoroloģiskie apstākļi.

Izpētes urbumi veikti salīdzinoši seklā dziļumā, tāpēc gruntsūdens līmenis izpētes laikā (08.08.2025) tika konstatēts 3 urbumos (URB1, URB4 un URB5) 0,80 – 1,40 m dziļumā no zemes virsmas. Pēc ilgstošām lietusegāzēm vai intensīvas sniega segas kušanas gruntsūdens līmenis var mainīties, kā arī tikt konstatēts veiktās izpētes dziļumā urbumos, kur iepriekš netika fiksēts.

Ja būvdarbi tiek uzsākti ilgstošā laika periodā pēc projektēšanas darbu noslēgšanās, paredzēt papildus gruntsūdens līmeņa pārbaudes vai gruntsūdens līmeņa monitoringu. Gruntsūdens laboratoriskas testēšanas darbi, ķīmiskās agresivitātes noteikšana nav iekļauta pasūtītāja norādītajā veicamo darbu apjomā.

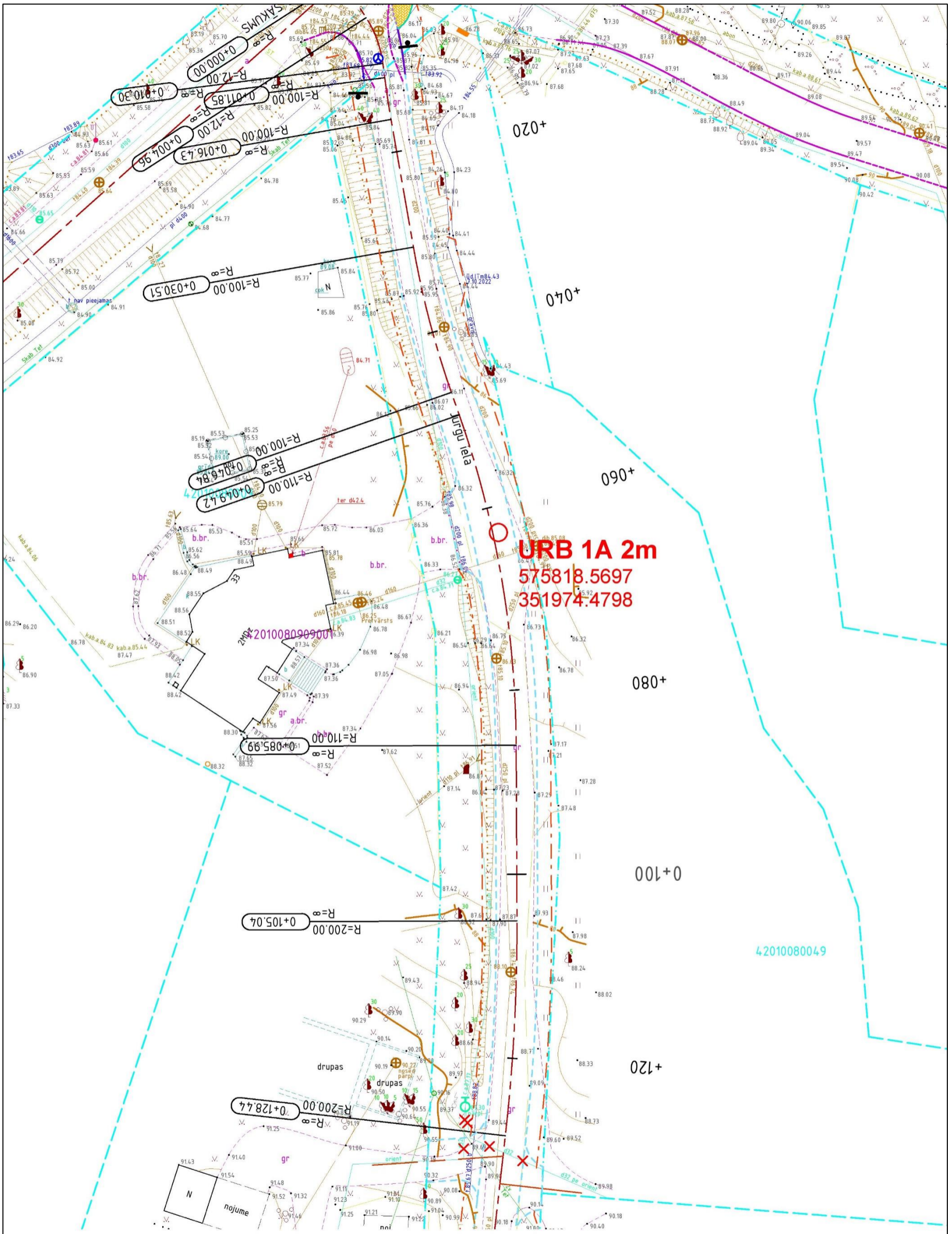
## **SECINĀJUMI UN REKOMENDĀCIJAS**

1. Ģeotehniskās izpētes lauka darbi tika veikti 2025. gada 8. augustā.
2. Izpētes darbu veikšanai tika ierīkoti 5 izpētes urbumi 2,00 - 4,00 m dziļumā no zemes virsmas.
3. Ģeotehniskos apstākļus līdz izpētes maksimālajam dziļumam, 4,00 m, izpētes teritorijā kopumā raksturo daļēji vienkārša ģeotehniskā uzbūve. Ģeotehniskie apstākļi raksturoti 5 izpētes punktos, pēc urbšanas datiem, grunšu tipus un to īpašības identificējot lauka darbu apstākļos.
4. Izpētes teritoriju ceļa klātnē veido tehnogēni nogulumu – blīva smalka smilts ar vidēji rupjas smilts, nelielu putekļu, grants un būvgružu piejaukumu, zem kuriem atsevišķā teritorijas daļā konstatēti glaciolīmiskie nogulumu – vidēji blīva smalka smilts, putekļaina, vietām ar vidēji rupjas smilts un grants piejaukumu, kā arī cieta mālsmilts ar grants piejaukumu. Dziļāk ģeotehniskajos apstākļos dominē glaciģēnie nogulumu – mīksta līdz cieta morēnas mālsmilts ar grants piejaukumu. URB3 izpētes punktā griezuma apakšējā daļā konstatēti pamatieži (smilšakmens) – smalka smilts ar putekļu piejaukumu. Grunšu precīzas ģenēzes noteikšana ir apgrūtināta.
5. Vājās gruntis, kuras bija iespējams konstatēt izpētes darbu laikā – mīkstie mālsmilts nogulumu. Gruntis ar putekļu frakcijas piejaukumu var būt tiksotropiskas un jutīgas pret dinamisko iedarbību. Vājo grunšu slāņus nav ieteicams izmantot būvpamatnē vai pielietot tām piemērotus pamatu risinājumus.
6. Izpētes urbumi veikti salīdzinoši seklā dziļumā, tāpēc gruntsūdens līmenis izpētes laikā (08.08.2025) tika konstatēts 3 urbumos (URB1, URB4 un URB5) 0,80 – 1,40 m dziļumā no zemes virsmas. Pēc ilgstošām lietusgāzēm vai intensīvas sniega segas kušanas gruntsūdens līmenis var mainīties, kā arī tikt konstatēts veiktās izpētes dziļumā urbumos, kur iepriekš netika fiksēts. Ja būvdarbi tiek uzsākti ilgstošā laika periodā pēc projektēšanas darbu noslēgšanās, paredzēt papildus gruntsūdens līmeņa pārbaudes vai gruntsūdens līmeņa monitoringu.
7. Ceļa klātnes izbūves gaitā nav pieļaujama pamatnes grunšu dabiskās struktūras izjaukšana (pārrakšana, caursalšana, samitrināšana, pārmitrināšana utt.), izņemot blīvuma un nestspējas palielināšanas pasākumus.
8. Ielas uzbēruma veids jānosaka balstoties uz urbšanas un zondēšanas laikā noteikto ģeotehnisko elementu aprakstiem, kā arī uz ekonomiskajiem pamatojumiem, pēc nepieciešamības veicot papildus grunts un gruntsūdens pārbaudes.
9. Atbilstoši MK noteikumu Nr.338 (16.09.2019) LBN 003-19 "Būvklimatoloģija" 15. tabulai normatīvā augsnes sasaluma dziļuma robeža mālainajās gruntīs ar varbūtību 50% – 59 cm. Smilšainās gruntīs – 84 cm piemērots koef. 1,2 mālaino grunšu normatīvā augsnes sasaluma dziļuma robežai, izmantoti Priekuļu dati.

## **PIELIKUMI**

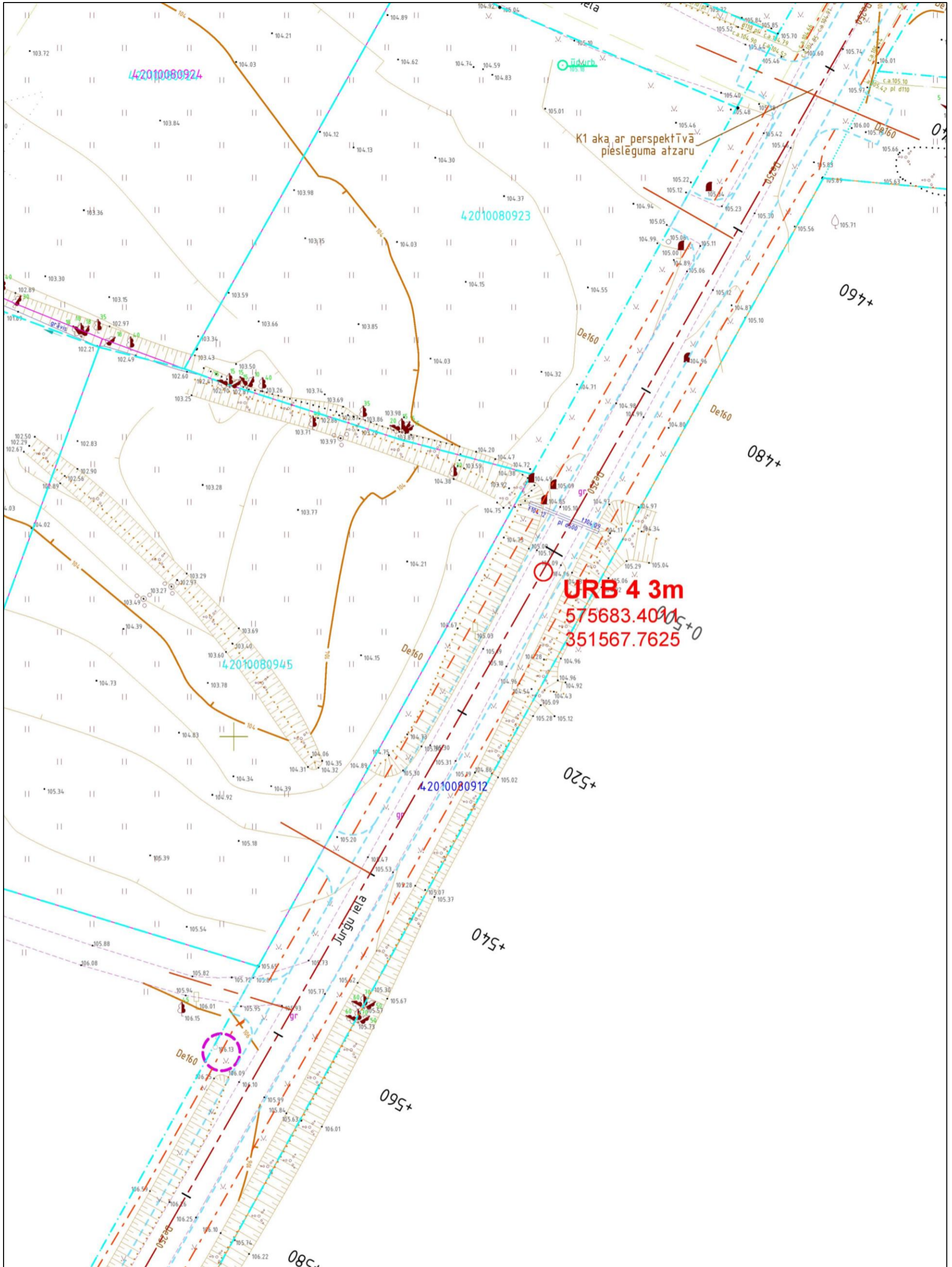
**ĢEOTEHNISKO IZSTRĀDŅU IZVIETOJUMA PLĀNS BEZ MĒROGA**

\*plānu precīzā mērogā skatīt, izmantojot .dwg formātū.













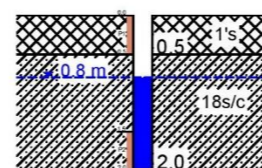
\*precīzā mērogā skatīt, izmantojot .dwg formātu.

## IZPĒTES PUNKTA URB1 ĢEOTEHNISKAIS GRIEZUMS


m.vjl.LAS



URB1



Uzbērtā grunts: smalka smilts ar putekļu, grants, vidēji rupjas smilts un nelielu māla piejaukumu, pelēki brūna, blīva\*.

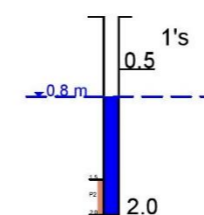


Morēnas mālsmilts ar grants piejaukumu, brūna, neplastiska, sūksta līdz cieta\*.

### APZĪMĒJUMI:

URB1

Urbuma numurs



Ģeotehniskā elementa apzīmējums  
Slāņa dziļuma atzīme.

Gruntsūdens līmenis m, no z.v. 08.08.2025

Traucētas struktūras grunts paraugs, intervāls.  
Urbuma dziļuma atzīme.

— Konstatētās ģeotehnisko elementu robežas.

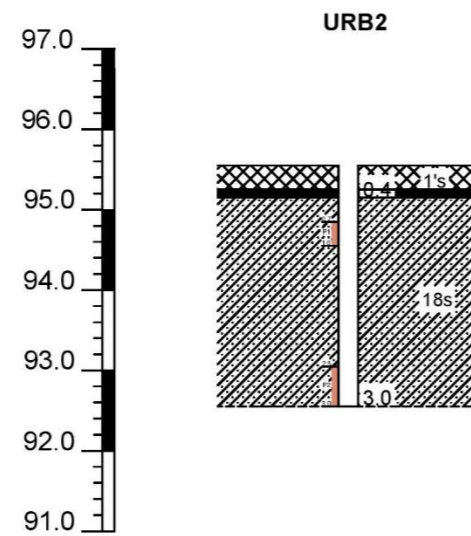
\* Izpētes punktā dotie slāņu, to relatīvā blīvuma, konsistences un plasticitātes rādītāji noteikti organoleptiski, lauka urbšanas darbu laikā

Izstrādes Nr.	URB1
Zemes virsas abs. augstuma atzīme, m vjl. LAS	86.42
Izstrādes dziļums, m urb.	2.00
Gruntsūdens līmeņa abs. augstuma atzīme, m vjl.LAS	85.62/08.08.2025
Koordinātas X;Y	575818.5697; 351974.4798

<b>INTERGEO</b> BALTIC	Jurģu iela, Cēsis, Cēsu novads, LV-4101
Mvert. 1:100	IZPĒTES PUNKTU ĢEOTEHNISKAIS GRIEZUMS 2025.g.

## IZPĒTES PUNKTA URB2 ĢEOTEHNISKAIS GRIEZUMS

m.vjl.LAS



1's

Uzbērtā grunts: smalka smiltis ar vidēji rupjas smiltis piejaukumu, ar nelielu putekļu, grants un būvgružu piejaukumu, pelēki brūna, blīva\*. 0,30 - 0,40 m dziļumā aprakta asfalta slānis.



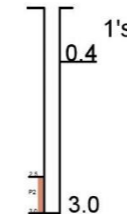
18s

Morēnas mālsmits ar grants piejaukumu, brūna, vidēja plasticitāte, sīksta\*.

### APZĪMĒJUMI:

URB2

Urbuma numurs



1's

Ģeotehniskā elementa apzīmējums  
Slāņa dziļuma atzīme.

Traucētas struktūras grunts paraugs, intervāls.  
Urbuma dziļuma atzīme.

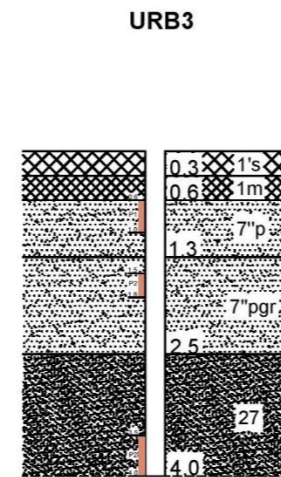

Konstatētās ģeotehnisko elementu robežas.

\* Izpētes punktā dotie slāņu, to relatīvā blīvuma, konsistences un plasticitātes rādītāji noteikti organoleptiski, lauka urbšanas darbu laikā

Izstrādes Nr.	URB2
Zemes virsas abs. augstuma atzīme, m vjl. LAS	95.55
Izstrādes dziļums, m urb.	3.00
Gruntsūdens līmeņa abs. augstuma atzīme, m vjl.LAS	-/08.08.2025
Koordinātas X;Y	575813.8738; 351816.0517

## IZPĒTES PUNKTA URB3 ĢEOTEHNISKAIS GRIEZUMS

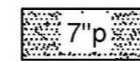
m.vjl.LAS




Uzbērtā grunts: smalka smilts ar nelielu putekļu, vidēji rupjas smilts un grants piejaukumu, pelēki brūna, blīva\*.



Uzbērtā grunts: mālsmilts ar grants piejaukumu, brūna, neplastiska, cietā\*.



Smalka smilts, putekļaina, brūna, vidēji blīva\*.



Smalka smilts, putekļaina, ar smalkas grants piejaukumu, gaiši pelēka, vidēji blīva\*.

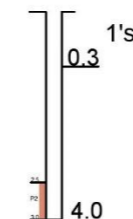


Pamatieži (smilšakmens): smalka smilts ar putekļu piejaukumu, gaiši pelēks.

### APZĪMĒJUMI:

URB3

Urbuma numurs



1's

Ģeotehniskā elementa apzīmējums  
Slāņa dziļuma atzīme.

Traucētas struktūras grunts paraugs, intervāls.  
Urbuma dziļuma atzīme.

— Konstatētās ģeotehnisko elementu robežas.


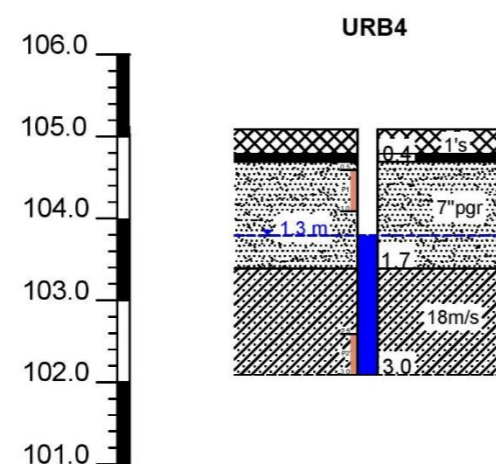
\* Izpētes punktā dotie slāņu, to relatīvā blīvuma, konsistences un plasticitātes rādītāji noteikti organoleptiski, lauka uršanas darbu laikā

Izstrādes Nr.	URB3
Zemes virsas abs. augstuma atzīme, m vjl. LAS	105.75
Izstrādes dziļums, m urb.	4.00
Gruntsūdens līmeņa abs. augstuma atzīme, m vjl.LAS	-/08.08.2025
Koordinātas X;Y	575740.0377; 351666.5281

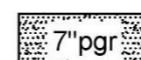
<b>INTERGEO</b> BALTIC	Jurģu iela, Cēsis, Cēsu novads, LV-4101
Mvert. 1:100	IZPĒTES PUNKTU ĢEOTEHNISKAIS GRIEZUMS 2025.g.

## IZPĒTES PUNKTA URB4 ĢEOTEHNISKAIS GRIEZUMS


m.vjl.LAS



Uzbērtā grunts: smalka smiltis ar grants, dolomīta šķembu, būvgružu, vidēji rupjas un rupjas smiltis piejaukumu, pelēki brūna, blīva\*. 0,30 - 0,40 m dziļumā aprakta asfalta slānis.

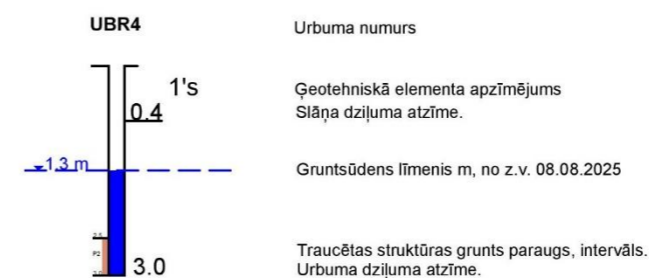


Smalka smiltis, puteklaina, ar vidēji rupjas smiltis un grants piejaukumu, brūna, vidēji blīva\*.



Morēnas mālsmits ar grants piejaukumu, brūna, vidēja plasticitāte, mīksta līdz sūksta\*.

### APZĪMĒJUMI:



URB4 Urbuma numurs

Ģeotehniskā elementa apzīmējums  
Slāņa dziļuma atzīme.

Gruntsūdens līmenis m, no z.v. 08.08.2025

Traucētas struktūras grunts paraugs, intervāls.  
Urbuma dziļuma atzīme.

— Konstatētās ģeotehnisko elementu robežas.


\* Izpētes punktā dotie slāņu, to relatīvā blīvuma, konsistences un plasticitātes rādītāji noteikti organoleptiski, lauka uršanas darbu laikā

Izstrādes Nr.	URB4
Zemes virsas abs. augstuma atzīme, m vjl. LAS	105.09
Izstrādes dziļums, m urb.	3.00
Gruntsūdens līmeņa abs. augstuma atzīme, m vjl.LAS	-/08.08.2025
Koordinātas X;Y	575683.4011; 351567.7625

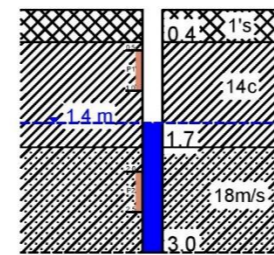
<b>INTERGEO</b> BALTIC	Jurģu iela, Cēsis, Cēsu novads, LV-4101
Mvert. 1:100	IZPĒTES PUNKTU ĢEOTEHNISKAIS GRIEZUMS 2025.g.

## IZPĒTES PUNKTA URB5 ĢEOTEHNISKAIS GRIEZUMS

m.vjl.LAS




URB5



Uzbērtā grunts: smalka smilts ar nelielu putekļu, grants, dolomīta šķembu, būvgružu un nelielu vidēji rupjas smilts piejaukumu, brūna, blīva\*.



Mālsmilts ar grants piejaukumu, brūna, neplastiska, cieta\*.

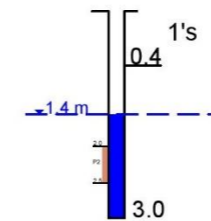


Morēnas mālsmilts ar grants piejaukumu, brūna, vidēja plasticitāte, mīksta līdz sīksta\*.

### APZĪMĒJUMI:

URB5

Urbuma numurs



Ģeotehniskā elementa apzīmējums  
Slāņa dziļuma atzīme.

Gruntsūdens līmenis m, no z.v. 08.08.2025

Traucētas struktūras grunts paraugs, intervāls.

Urbuma dziļuma atzīme.

— Konstatētās ģeotehnisko elementu robežas.

\* Izpētes punktā dotie slāņu, to relatīvā blīvuma, konsistences un plasticitātes rādītāji noteikti organoleptiski, lauka urbšanas darbu laikā

Izstrādes Nr.	URB5
Zemes virsas abs. augstuma atzīme, m vjl. LAS	108.42
Izstrādes dziļums, m urb.	3.00
Gruntsūdens līmeņa abs. augstuma atzīme, m vjl.LAS	-/08.08.2025
Koordinātas X;Y	575608.3545; 351436.2474

<b>INTERGEO</b> BALTIC	Jurģu iela, Cēsis, Cēsu novads, LV-4101
Mvert. 1:100	IZPĒTES PUNKTU ĢEOTEHNISKAIS GRIEZUMS 2025.g.

**Zemes dzīļu izmantošanas licences Nr. AP25ZD0098 KOPIJA**

Valsts vides dienests

Rūpniecības iela 23, Rīga, LV-1045, tālr. 67084200, e-pasts [pasts@vvd.gov.lv](mailto:pasts@vvd.gov.lv), [www.vvd.gov.lv](http://www.vvd.gov.lv)**ZEMES DZĪĻU IZMANTOŠANAS LICENCE  
Nr. AP25ZD0098****Izsniegta sabiedrībai ar ierobežotu atbildību "Intergeo Baltic",  
reģistrācijas numurs: 40103884728***(pašvaldības nosaukums, komersanta firma un reģistrācijas numurs vai fiziskās  
personas vārds, uzvārds un personas kods)***Inženierģeoloģiskā izpēte***(zemes dzīļu izmantošanas veids)***II grupas būves atbilstoši būvniecības procesam***(licencētais objekts)***Latvijas teritorija***(licencētā objekta administratīvā piederība, ja iespējams, adrese)*Licence izsniegta Rīgā **17.04.2025.**  
un derīga **līdz 16.04.2026.****Pielikumā:**

Nr.p.k.	Pielikuma nosaukums	Lpp. skaits
1.	zemes dzīļu izmantošanas nosacījumi	2
2.	karte vai plāns, kurā attēlo atradnes robežu, licences adresāta īpašumā vai nomā esošo zemesgabala robežas, licences laukuma robežu ar robežpunktiem; tabula ar robežpunktu koordinātām LKS-92 TM sistēmā	-
3.	derīgo izrakteņu ieguves limits	-

**Licences pielikumi ir tās neatņemama sastāvdaļa**Atļauju pārvaldes  
Piesārņojuma un dabas resursu departamenta  
Resursu pārvaldības daļas vadītāja vietnieks

A. Junkurs

**ŠIS DOKUMENTS IR PARAKSTĪTS AR DROŠU ELEKTRONISKO PARAKSTU UN  
SATUR LAIKA ZĪMOGU**Zemes dzīļu izmantošanas licenci vai tajā noteiktos nosacījumus var pārsūdzēt Enerģētikas un vides aģentūrā, iesniegumu par apstrīdēšanu iesniedzot Valsts vides dienestā, Rūpniecības ielā 23, Rīgā, LV-1045, e-pasta adrese: [pasts@vvd.gov.lv](mailto:pasts@vvd.gov.lv) vai izmantojot *eAdresi*. Saskaņā ar Paziņošanas likuma 9.panta otro daļu zemes dzīļu izmantošanas licence uzskatāma par paziņotu otrajā darba dienā pēc tās nosūtīšanas.