



## **PĀRSKATS PAR ĢEOTEHNISKĀS IZPĒTES DARBIEM**

**Ielas rekonstrukcijai obj. Getliņu iela, Rumbula, Stopiņu  
pagasts, Ropažu novads, Latvija, LV-2121**

Rīga, 2025. gada augusts - septembris

<b>Projekta pilns nosaukums:</b>	Ģeotehniskās izpētes darbi ielas rekonstrukcijai obj. Getliņu iela, Rumbula, Stopiņu pagasts, Ropažu novads, Latvija, LV-2121
<b>Projekta adrese:</b>	Getliņu iela, Rumbula, Stopiņu pagasts, Ropažu novads, Latvija, LV-2121, z.v. Kad. Nr. 80960070205
<b>Pasūtītājs un kontaktpersona:</b>	SIA "PRO VIA" Normunds Kalniņš E-pasts: <a href="mailto:normunds@provia.lv">normunds@provia.lv</a>
<b>Projekta sākuma datums:</b>	2025. gada 14. augusts
<b>Izpildītājs:</b>	SIA "Intergeo Baltic", Braslas iela 19, Rīga, LV-1084
<b>Reģistrācijas Nr.:</b>	40103884728
<b>Projekta vadītājs:</b>	Konstantīns Aņikins Tālr.: 20752600 E-pasts: <a href="mailto:baltic@intergeo.com">baltic@intergeo.com</a>
<b>Pārskata autors:</b>	Linda Vīksna Tālr.: 28694840 E-pasts: <a href="mailto:linda.abolina@intergeo.com">linda.abolina@intergeo.com</a>
<b>Projekta noslēguma datums:</b>	2025. gada 29. septembris
<b>Fails:</b>	Pārskats par ģeotehniskās izpētes darbiem obj. Getliņu iela, Rumbula,

## SATURS

VISPĀRĪGS RAKSTUROJUMS.....	5
DARBU SASTĀVS, METODIKA UN APJOMI.....	5
1.1. URBŠANAS DARBI.....	6
1.2. KAMERĀLIE DARBI.....	6
HIDROĢEOLOĢISKIE APSTĀKĻI.....	6
SECINĀJUMI UN REKOMENDĀCIJAS.....	7
PIELIKUMI.....	8

### PIELIKUMI:

1. Ģeotehnisko izstrādņu izvietojuma plāns
2. Ģeoloģiski ģeotehniskie griezumī
3. Zemes dzīļu izmantošanas licences Nr. AP25ZD0098 kopija



## VISPĀRĪGS RAKSTUROJUMS

**Fizikāli ģeogrāfiskos apstākļus** nosaka teritorijas novietojums Piejūras zemienes fiziogēogrāfiskā rajona dabas apvidū – Rīgavas līdzenumā. Darbu teritorijas **reljefs** galvenokārt ir līdzens, tas ir daļēji izmainīts cilvēka saimnieciskās darbības un ielas sākotnējās izbūves rezultātā - uzbērts, pārrakts, līdzināts. **Absolūtās augstuma atzīmes** ceļa klātnē un tam pieguļošajā teritorijā mainās aptuveni no 11,0 m vjl. līdz 13,0 m vjl.

Zemes virsmu ceļa klātnē un apkārtējā teritorijā veido **kvartāra nogulumu**. Izpētes punktos augšējā daļā konstatēti tehnogēnie nogulumi ( $tQ_4$ ) – asfalts, zem kura iegul dolomīta šķembas; smalka, putekļaina smilts, vietām ar vidēji rupjas smilts, retu grants graudu un dolomīta šķembru piejaukumu. Lokāli konstatēta arī apraktā augsne ( $eQ_4$ ) - smalka smilts, putekļaina, ar nelielu organikas piejaukumu. Dziļāk lokāli ģeotehniskajos apstākļos konstatēti Baltijas ledus ezera nogulumi ( $glQ_3ltvb$ ) – smalka smilts ar nelielu putekļu, vidēji rupjas smilts, vietām organikas piejaukumu.

Kvartāra nogulumu biežums pēc ģeoloģiskās literatūras datiem tuvākajā apkārtnē var sasniegt līdz 40 metriem. Zem kvartāra nogulumiem pēc ģeoloģisko karšu informācijas iegul **pirmskvartāra ieži (pamatieži)** – augšdevona Pļaviņu un Salaspils svītu ( $D_3p/s/p$ ) – dolomīti, kaļķakmeņi, dolomītmerģeļi, māli un gipšakmeņi.

## DARBU SASTĀVS, METODIKA UN APJOMI

Ģeotehniskās izpētes ietvaros tika izpildīti lauka un kamerālie darbi. Lauka darbus veica 2025. gada 20.-21. augustā. To laikā izpildīti sekojošie darbi:

- **Mehāniskās urbšanas darbi (PD)** – pielietojot serdes vibrourbšanas (perkusijs) metodi – 7 urbumi 1,00 – 2,00 dziļumā no zemes virsmas.

Ģeotehnisko izstrādņu izvietojums sniegts 1.pielikumā. Grunšu ģeotehniskais raksturojums galvenokārt dots pēc urbšanas datiem, grunšu tipus un to īpašības identificējot lauka darbu apstākļos. Lauka darbu rezultātā noņemti 9 traucētas struktūras grunts paraugi. Grunšu laboratoriskā testēšana nav veikta saskaņā ar pasūtītāja norādījumiem, Pasūtītājs ir brīdināts par šīs prasības ietekmi uz izpētes darbu precizitāti un ticamības pakāpi.

Grunšu klasifikācija un identifikācija tika veikta atbilstoši LVS EN ISO 14688-1 “Ģeotehniskā izpēte un testēšana. Augsnes identificēšana un klasificēšana. 1. daļa: Identificēšana un aprakstīšana”, LVS EN ISO 14688-2 “Ģeotehniskā izpēte un testēšana. Augsnes identificēšana un klasificēšana. 2. daļa: Klasificēšanas principi”.

Ģeotehnisko izstrādņu vietas tika noteiktas ar *Garmin eTrex 10* globālās pozicionēšanas iekārtas palīdzību.

Pārskata sastādīšanā izmantoti sekojošie **normatīvie dokumenti**:

1. LBN 207-15 „Ģeotehniskā projektēšana”
2. LBN 005-15 „Inženierizpētes noteikumi būvniecībā”
3. LBN 003-19 „Būvklimatoloģija”
4. LVS EN 1997-1+AC:2014L „7.eirokekss - Ģeotehniskā projektēšana. 1. daļa: Vispārīgie noteikumi”
5. LVS EN 1997-2+AC:2014L „7.eirokekss - Ģeotehniskā projektēšana. 2. daļa: Pamatnes grunts izpēte un testēšana”
6. LVS EN ISO 14688-1 „Ģeotehniskā izpēte un testēšana. Augsnes identificēšana un klasificēšana. 1. daļa: Identificēšana un aprakstīšana”
7. LVS EN ISO 14688-2 „Ģeotehniskā izpēte un testēšana. Augsnes identificēšana un klasificēšana. 2. daļa: Klasificēšanas principi”
8. LVS EN ISO 22475-1:2014L „Ģeotehniskā izpēte un testēšana. Paraugošanas metodes

- un pazemes ūdens mērījumi. 1. daļa: Darbu izpildes tehniskie principi”.
9. LVS 437. “Būvniecība. Gruntis. Klasifikācija.”

### **1.1. URBŠANAS DARBI**

Urbšanas darbi tika veikti ar serdes vibrourbšanas metodi, izmantojot *Carl Hamm* perkusijas urbšanas iekārtu. Urbšanas diametrs ir 60/40 mm.

Tika veikti 7 urbumi 1,00 – 2,00 m dziļumā no zemes virsmas. Urbuma novietojums un dziļums saskaņots ar pasūtītāju (izvietojumu skatīt 1.pielikumā).

Lai novērstu grunts, pazemes ūdeņu piesārņošanu un iespējami nelabvēlīgu ģeoloģisku procesu attīstību, pēc izpētes darbu pabeigšanas izpētes punkti likvidēti aizberot un pieblīvējot ar izurbto materiālu.

### **1.2. KAMERĀLIE DARBI**

Pēc lauka darbu pabeigšanas tika veikti kamerālie darbi – materiālu apstrāde, analīze, interpretācija, izpētes punktu ģeoloģiski-ģeotehnisko griezumu zīmēšana un pārskata sagatavošana par ģeotehniskās izpētes darbiem. Izpētes punktu ģeoloģiski – ģeotehniskos griezumus skatīt 2. pielikumā.

## **HIDROĢEOLÓGISKIE APSTĀKĻI**

Teritorijas hidroģeoloģiskos apstākļus galvenokārt ietekmē tās ģeoloģiskā uzbūve, ģeotehniskie apstākļi, reljefa īpatnības, apkārtējā uzbūve un meteoroloģiskie apstākļi.

Ņemot vērā, ka izpētes urbumi veikti salīdzinoši nelielā dziļumā, gruntsūdens līmenis izpētes laikā (20.-21.08.2025) konstatēts vienā no izpētes punktiem (URB1) izpētes punktā 1,60 m dziļumā no zemes virsmas.

Pēc ilgstošām lietusgāzēm vai intensīvas sniega segas kušanas gruntsūdens līmenis var mainīties, kā arī var tikt konstatēts veiktās izpētes dziļumā, urbumos, kur iepriekš netika fiksēts.

Ja būvdarbi tiek uzsākti ilgstošā laika periodā pēc projektēšanas darbu noslēgšanās, paredzēt papildus gruntsūdens līmeņa pārbaudes vai gruntsūdens līmeņa monitoringu. Gruntsūdens laboratoriskas testēšanas darbi, ķīmiskās agresivitātes noteikšana nav iekļauta pasūtītāja norādītajā veicamo darbu apjomā.

## **SECINĀJUMI UN REKOMENDĀCIJAS**

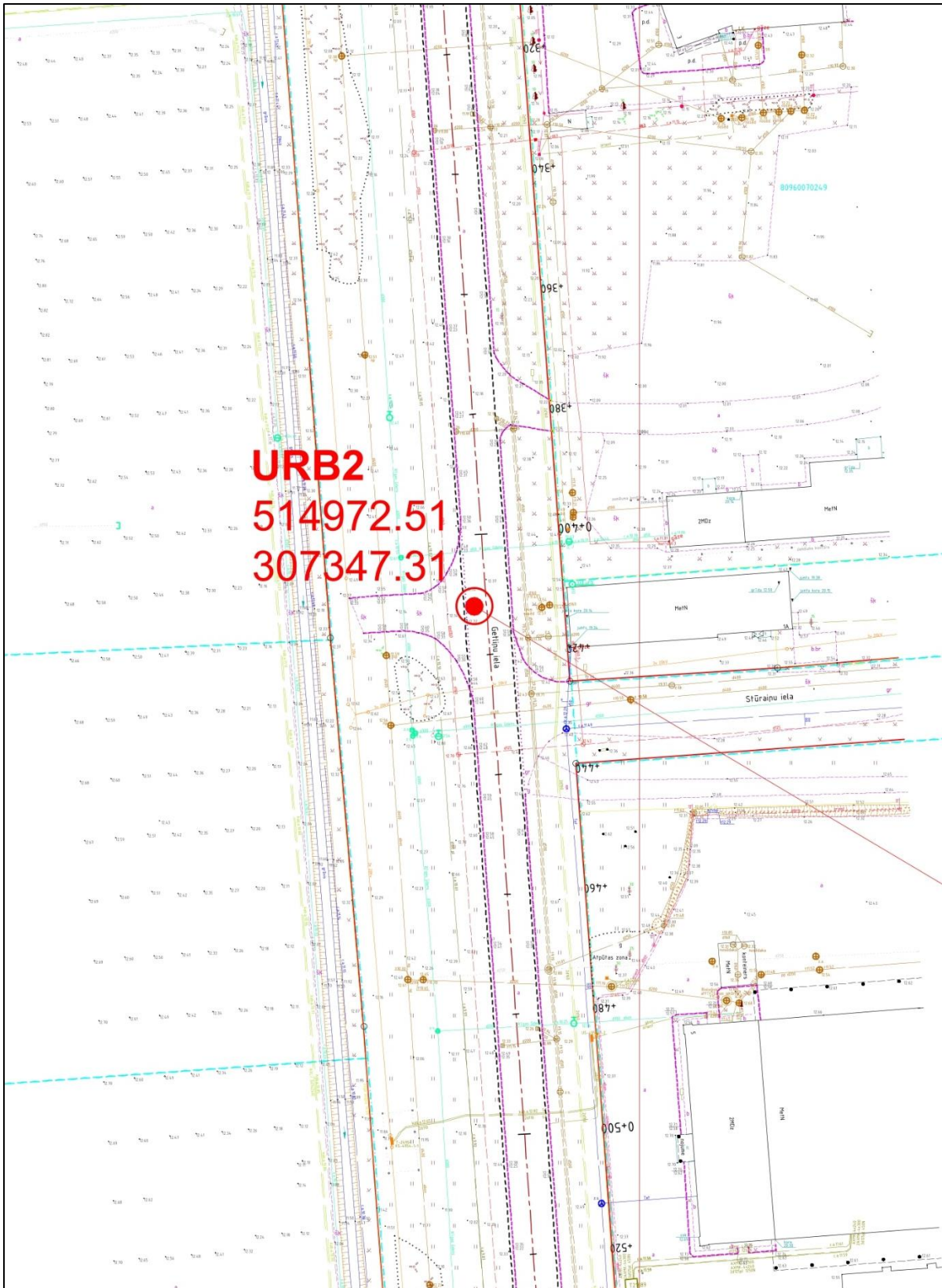
1. Ģeotehniskās izpētes lauka darbi tika veikti 2025. gada 20.-21. augustā.
2. Izpētes darbu veikšanai tika ierīkoti 7 izpētes urbumi 1,00 – 2,00 m dziļumā no zemes virsmas.
3. Ģeotehniskos apstākļus līdz izpētes maksimālajam dziļumam, 2,00 m, izpētes teritorijā kopumā raksturo daļēji vienkārša ģeotehniskā uzbūve. Ģeotehniskie apstākļi raksturoti 7 izpētes punktos, pēc urbšanas datiem, grunšu tipus un to īpašības identificējot lauka darbu apstākļos.
4. Izpētes punktos augšējā daļā konstatēti tehnogēnie nogulumi – asfalts, zem kura iegul dolomīta šķembas; vidēji blīva līdz blīva smalka, putekļaina smilts, vietām ar vidēji rupjas smilts, retu grants graudu un dolomīta šķembru piejaukumu. Lokāli konstatēta arī apraktā augsne - smalka smilts, putekļaina, ar nelielu organikas piejaukumu. Dziļāk lokāli ģeotehniskajos apstākļos konstatēti Baltijas ledus ezera nogulumi – smalka smilts ar nelielu putekļu, vidēji rupjas smilts, vietām organikas piejaukumu.
5. Vājās gruntis, kuras bija iespējams konstatēt izpētes darbu laikā – apraktā augsne. Gruntis ar putekļu frakcijas piejaukumu var būt tiksotropiskas un jutīgas pret dinamisko iedarbību. Vājo grunšu slāņus nav ieteicams izmantot būvpatnē vai pielietot tām piemērotus pamatu risinājumus.
6. Ņemot vērā, ka izpētes urbumi veikti salīdzinoši nelielā dziļumā, gruntsūdens līmenis izpētes laikā (20.-21.08.2025) konstatēts vienā no izpētes punktiem (URB1) izpētes punktā 1,60 m dziļumā no zemes virsmas. Pēc ilgstošām lietusegāzēm vai intensīvas sniega segas kušanas gruntsūdens līmenis var mainīties, kā arī var tikt konstatēts veiktās izpētes dziļumā, urbumos, kur iepriekš netika fiksēts. Ja būvdarbi tiek uzsākti ilgstoša laika periodā pēc projektēšanas darbu noslēgšanās, paredzēt papildus gruntsūdens līmeņa pārbaudes vai gruntsūdens līmeņa monitoringu.
7. Pamatnes izbūves gaitā nav pieļaujama pamatnes grunšu dabiskās struktūras izjaukšana (pārrakšana, caursalšana, samitrināšana, pārmitrināšana utt.), izņemot blīvuma un nestspējas palielināšanas pasākumus.
8. Rekonstruējamās ielas pamatu veids jānosaka balstoties uz urbšanas un zondēšanas laikā noteikto ģeotehnisko elementu aprakstiem, kā arī uz ekonomiskajiem pamatojumiem, pēc nepieciešamības veicot papildus grunts un gruntsūdens pārbaudes.
9. Atbilstoši MK noteikumu Nr.338 (16.09.2019) LBN 003-19 “Būvklimatoloģija” 15. tabulai normatīvā augsnes sasaluma dziļuma robeža mālainajās gruntīs ar varbūtību 50% – 59 cm. Smilšainās gruntīs 118 cm, piemērots koef. 1,2 mālaino grunšu normatīvā augsnes sasaluma dziļuma robežai, izmantoti Rīgas dati.

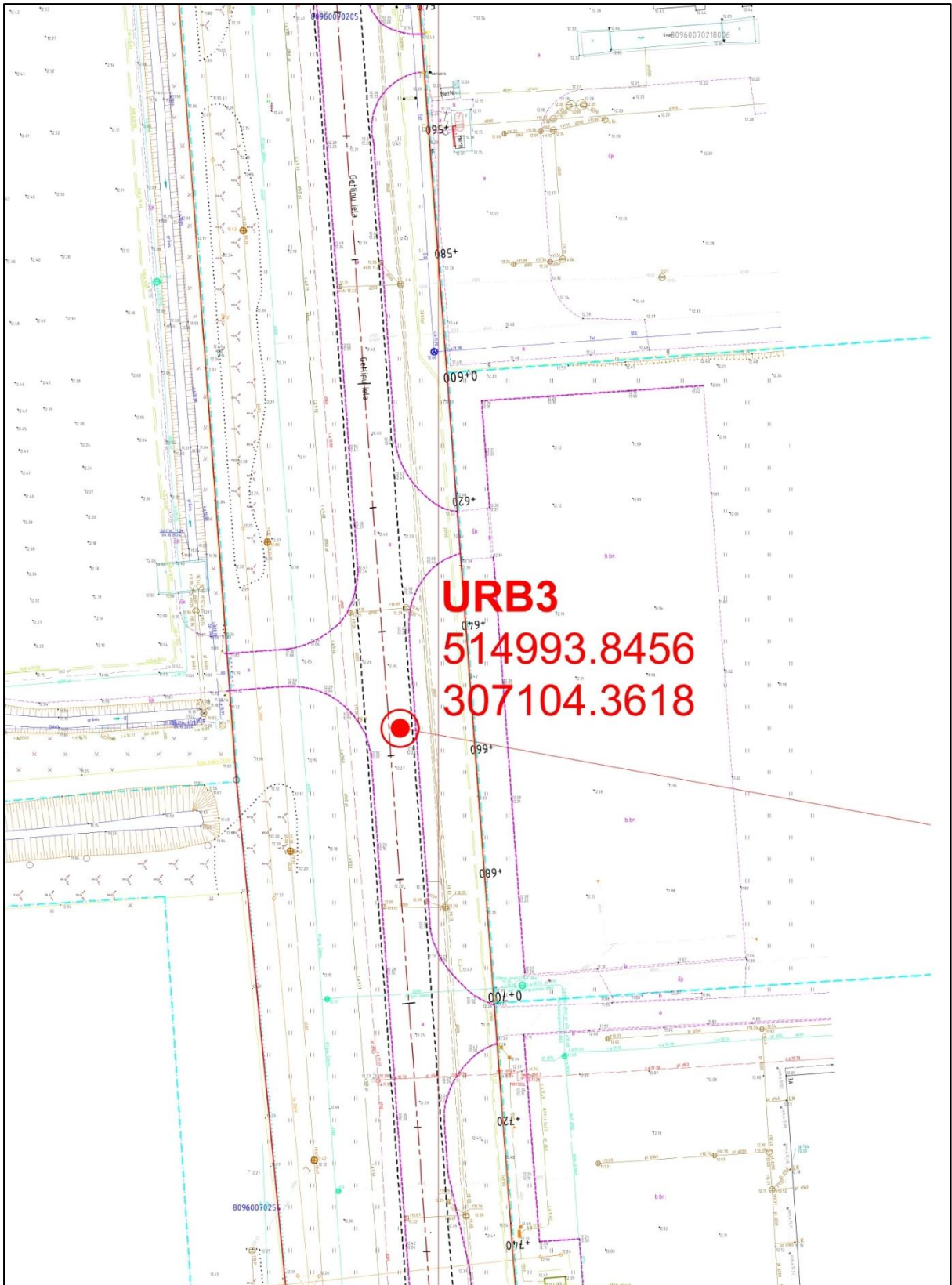
## **PIELIKUMI**

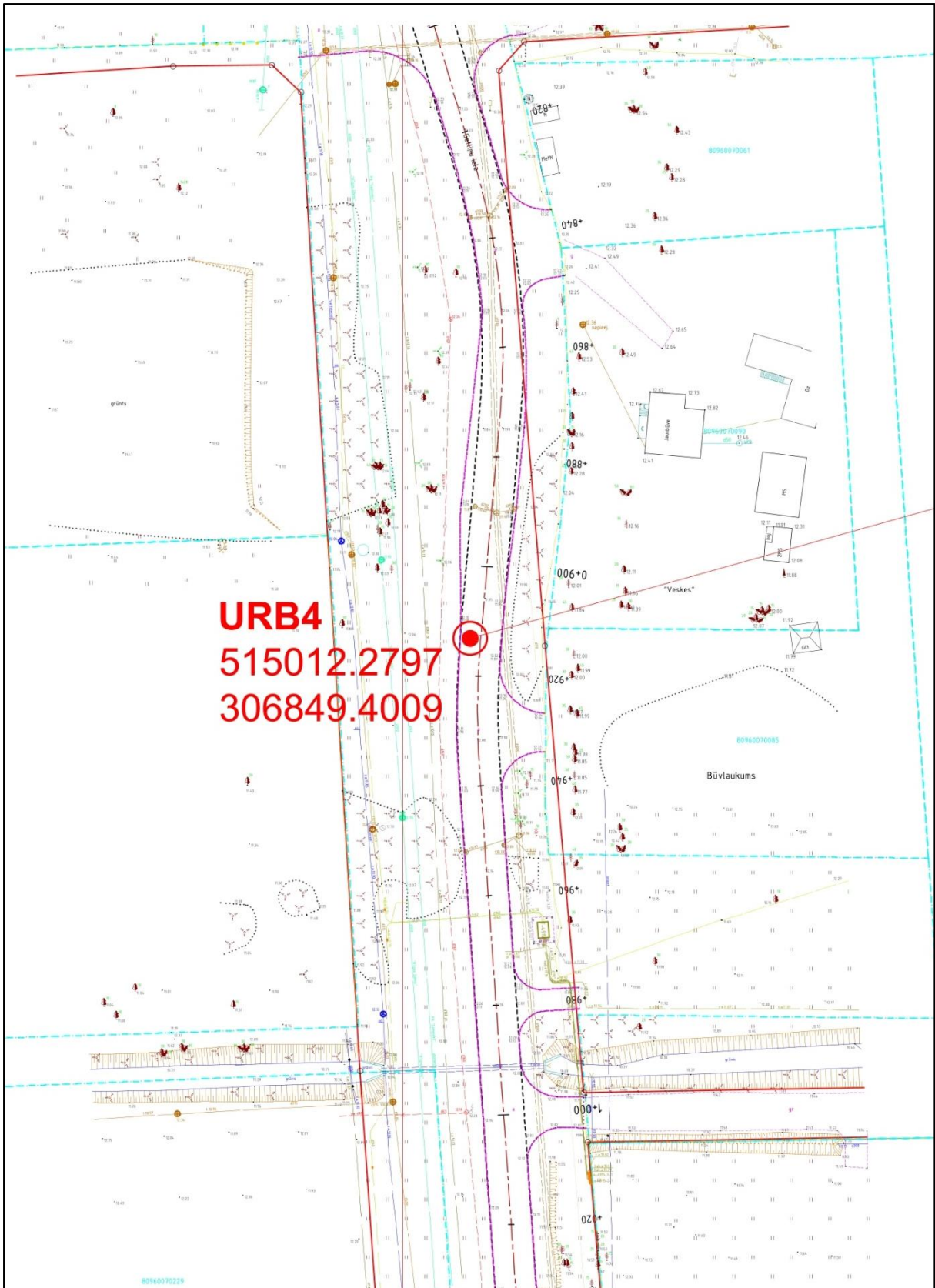
**ĢEOTEHNISKO IZSTRĀDŅU IZVIETOJUMA PLĀNS BEZ MĒROGA**

\*plānu precīzā mērogā skatīt, izmantojot .dwg formātu.

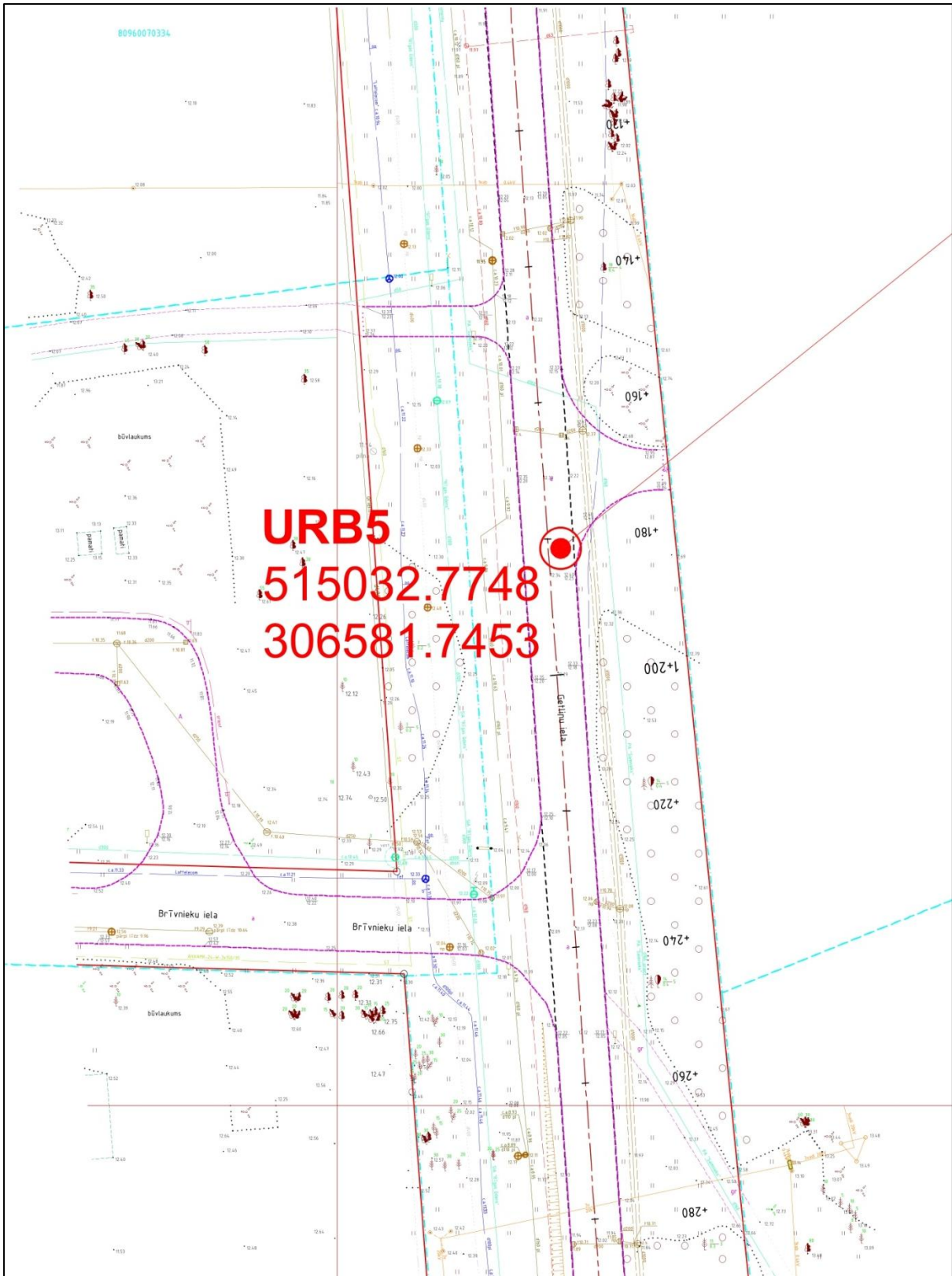


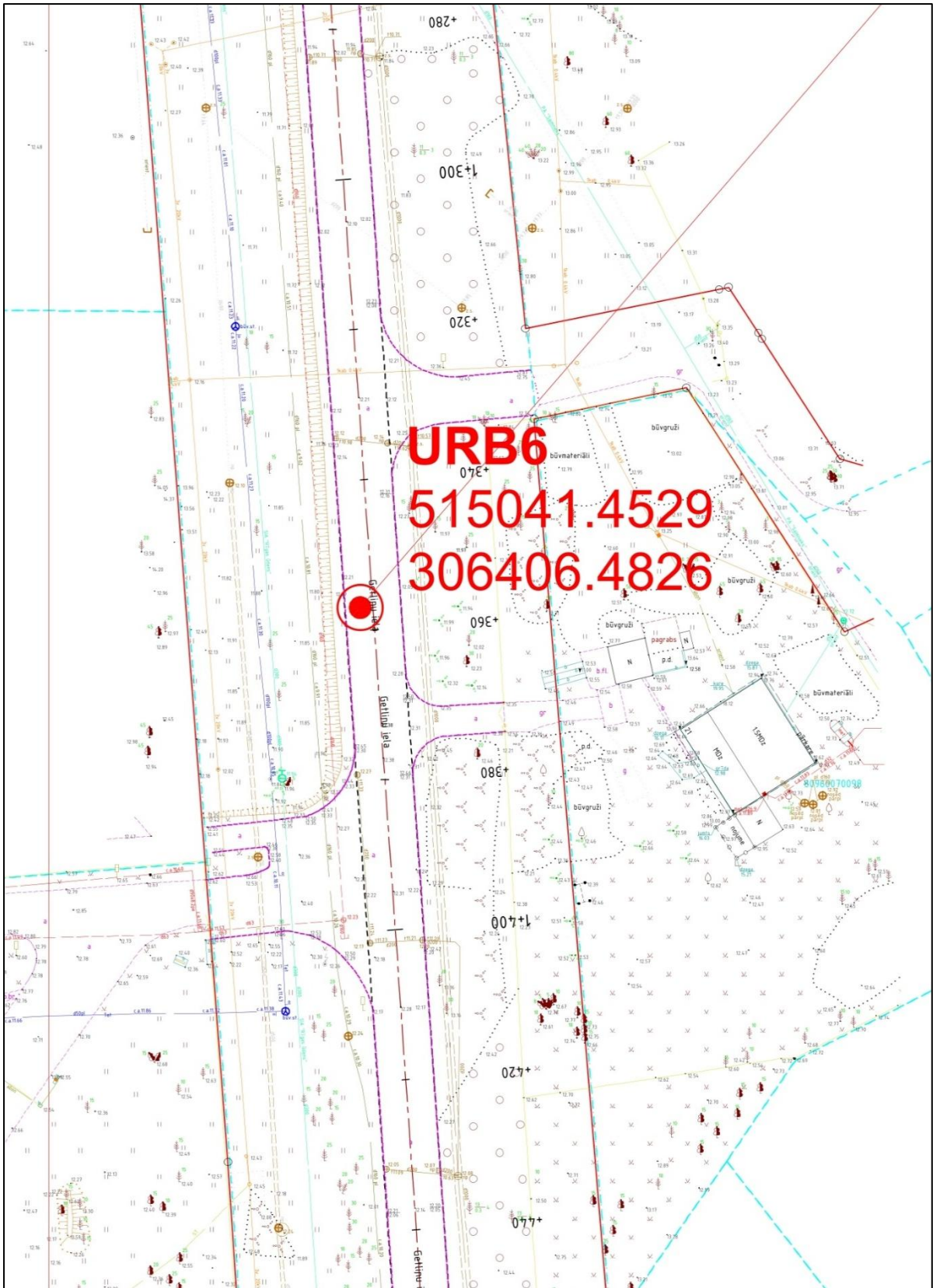


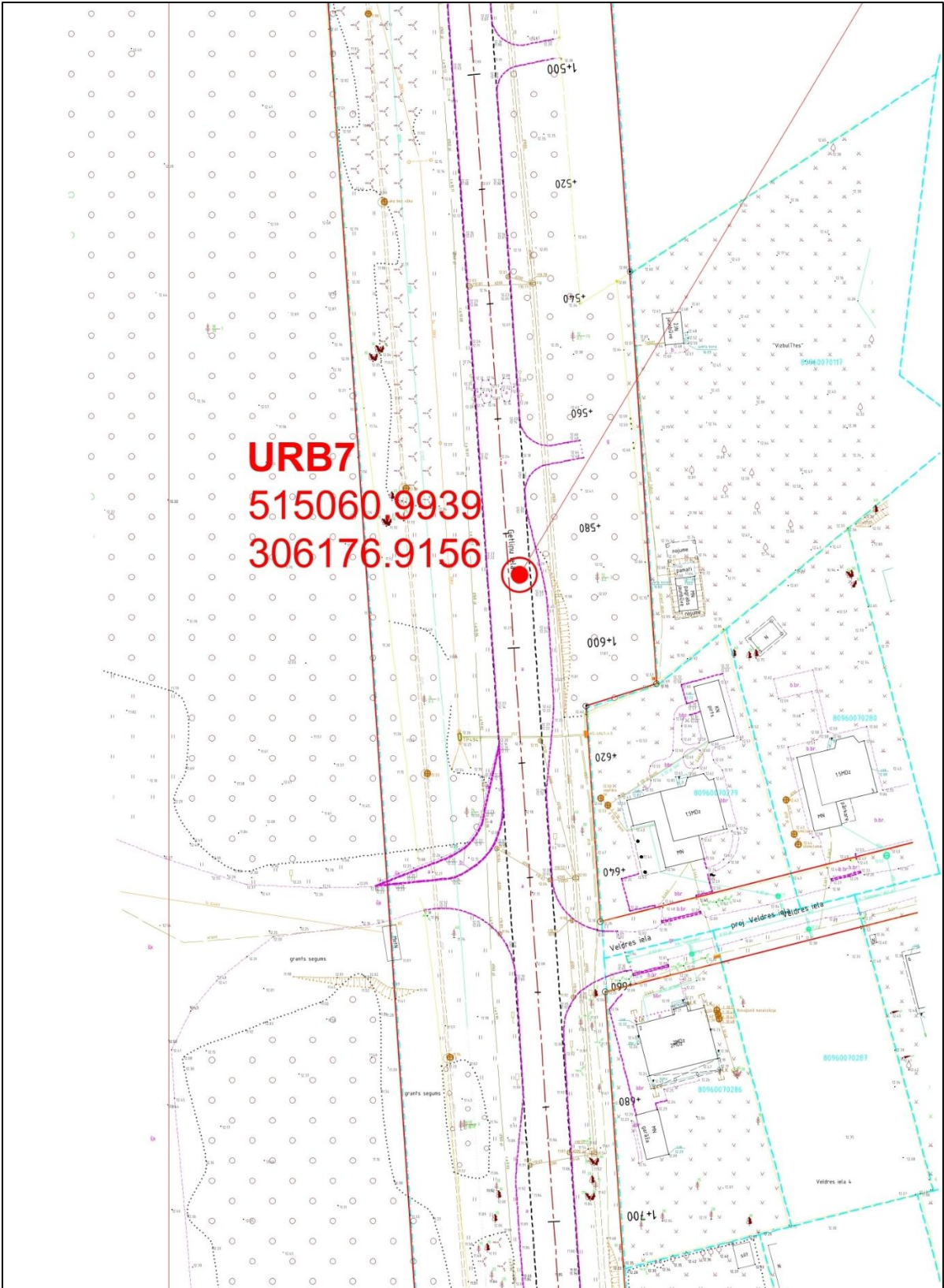




**URB4**  
**515012.2797**  
**306849.4009**

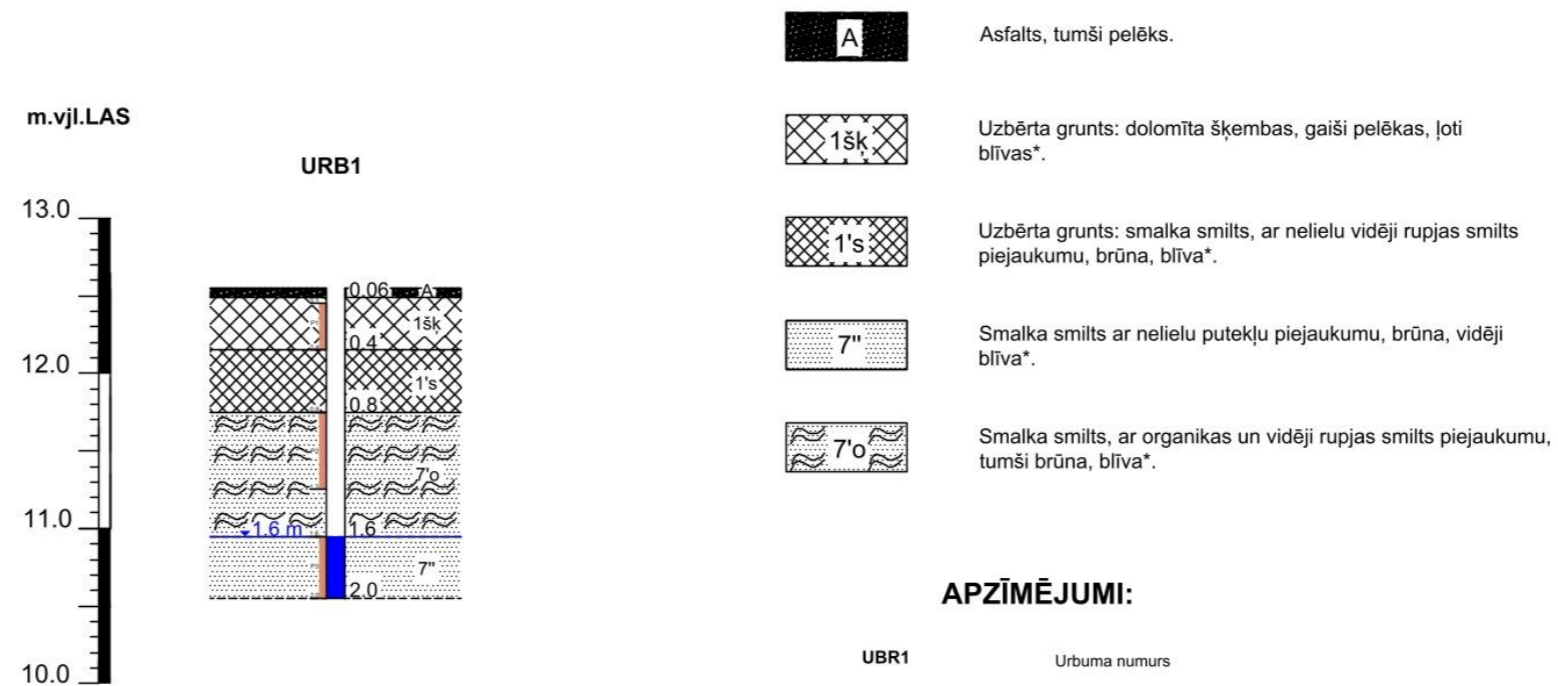




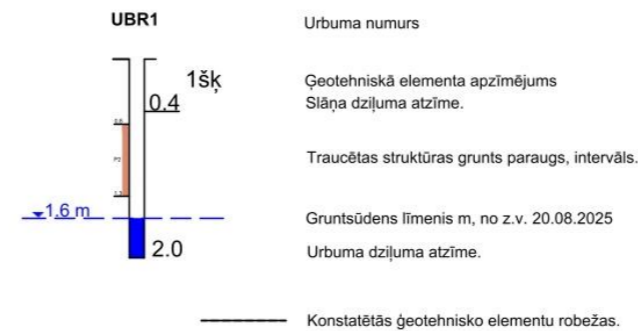


\*precīzā mērogā skatīt, izmantojot .dwg formātu.

## IZPĒTES PUNKTA URB1 ĢEOTEHNISKAIS GRIEZUMS



### APZĪMĒJUMI:



\* Izpētes punktā dotie slāņi, to relatīvā blīvuma rādītāji noteikti organoleptiski, lauka urbšanas darbu laikā

Izstrādes Nr.	URB1
Zemes virsas abs. augstuma atzīme, m vjl. LAS	12.55
Izstrādes dziļums, m urb.	2.0
Gruntsūdens līmeņa abs. augstuma atzīme, m vjl.LAS	10.95/20.08.2025
Koordinātas X;Y	522834.0096; 314482.9745

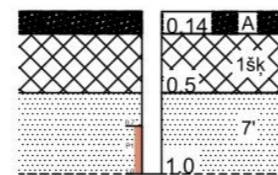
<b>INTERGEO</b> BALTIC	Getliņu iela, Rumbula, Stopiņu pagasts, Ropažu novads, Latvija, LV-2121, z.v. Kad. Nr. 80960070205
Mvert. 1:50	IZPĒTES PUNKTU ĢEOTEHNISKAIS GRIEZUMS 2025.g.

## IZPĒTES PUNKTA URB2 ĢEOTEHNISKAIS GRIEZUMS

m.vjl.LAS



URB2



Asfalts, tumši pelēks.



Uzbērtā grunts: dolomīta šķembas, gaiši pelēkas, ļoti blīvas\*.

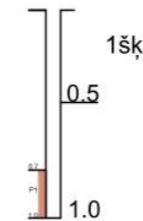


Smalka smiltis, ar nelielu vidēji rupjas smiltis piejaukumu, brūna, blīva\*.

### APZĪMĒJUMI:

URB2

Urbuma numurs



1šk

Ģeotehniskā elementa apzīmējums

0.5

Slāņa dziļuma atzīme.

1.0

Traucētas struktūras grunts paraugs, intervāls.  
Urbuma dziļuma atzīme.

— Konstatētās ģeotehnisko elementu robežas.

\* Izpētes punktā dotie slāņi, to relatīvā blīvuma rādītāji noteikti organoleptiski, lauka urbšanas darbu laikā

Izstrādes Nr.	URB2
Zemes virsas abs. augstuma atzīme, m vjl. LAS	12.34
Izstrādes dziļums, m urb.	1.0
Gruntsūdens līmeņa abs. augstuma atzīme, m vjl.LAS	-/20.08.2025
Koordinātas X;Y	514972.5125; 307347.3082

<b>INTERGEO</b> BALTIC	Getliņu iela, Rumbula, Stopiņu pagasts, Ropažu novads, Latvija, LV-2121, z.v. Kad. Nr. 80960070205
Mvert. 1:50	IZPĒTES PUNKTU ĢEOTEHNISKAIS GRIEZUMS 2025.g.

## IZPĒTES PUNKTA URB3 ĢEOTEHNISKAIS GRIEZUMS

m.vjl.LAS

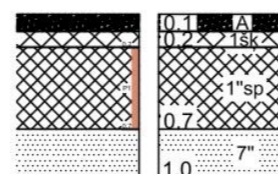
14.0

13.0


12.0

11.0


URB3



Asfalts, tumši pelēks.



Uzbērtā grunts: dolomīta šķembas, gaiši pelēkas, ļoti blīvas\*.



Uzbērtā grunts: smalka, putekļaina smiltis ar retu grants graudu piejaukumu, brūna, vidēji blīva\*.




Smalka smiltis, ar nelielu putekļu piejaukumu, brūna, vidēji blīva\*.

### APZĪMĒJUMI:

URB3

Urbuma numurs



1šk

0.2

1.0

Ģeotehniskā elementa apzīmējums  
Slāņa dziļuma atzīme.

Traucētas struktūras grunts paraugs, intervāls.

Urbuma dziļuma atzīme.

Konstatētās ģeotehnisko elementu robežas.


\* Izpētes punktā dotie slāņu, to relatīvā blīvuma rādītāji noteikti organoleptiski, lauka urbšanas darbu laikā

Izstrādes Nr.	URB3
Zemes virsas abs. augstuma atzīme, m vjl. LAS	12.97
Izstrādes dziļums, m urb.	1.0
Gruntsūdens līmeņa abs. augstuma atzīme, m vjl.LAS	-/20.08.2025
Koordinātas X;Y	514993.8456; 307104.3618

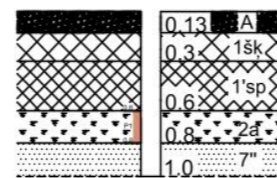
<b>INTERGEO</b> BALTIC	Getliņu iela, Rumbula, Stopiņu pagasts, Ropažu novads, Latvija, LV-2121, z.v. Kad. Nr. 80960070205
Mvert. 1:50	IZPĒTES PUNKTU ĢEOTEHNISKAIS GRIEZUMS 2025.g.

## IZPĒTES PUNKTA URB4 ĢEOTEHNISKAIS GRIEZUMS

m.vjl.LAS



URB4




Asfalts, tumši pelēks.



Uzbērtā grunts: dolomīta šķembas, gaiši pelēkas, blīvas\*.



Uzbērtā grunts: smalka smilts, puteklaina, ar nelielu grants un vidēji rupjas smilts piejaukumu, brūna, blīva\*.



Apraktā augsne: smalka smilts, ar vidēji rupjas smilts un organikas piejaukumu, tumši pelēka, vidēji blīva\*.

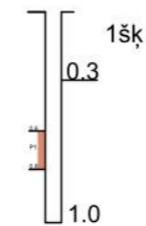


Smalka smilts ar nelielu vidēji rupjas smilts piejaukumu, brūna, vidēji blīva\*.

### APZĪMĒJUMI:

UBR4

Urbuma numurs



1šk Ģeotehniskā elementa apzīmējums

0.3 Slāņa dziļuma atzīme.

1'sp Traucētas struktūras grunts paraugs, intervāls.

2a Urbuma dziļuma atzīme.

7'' Konstatētās ģeotehnisko elementu robežas.

\* Izpētes punktā dotie slāņu, to relatīvā blīvuma rādītāji noteikti organoleptiski, lauka urbšanas darbu laikā

Izstrādes Nr.	URB4
Zemes virsas abs. augstuma atzīme, m vjl. LAS	11.98
Izstrādes dziļums, m urb.	1.0
Gruntsūdens līmeņa abs. augstuma atzīme, m vjl.LAS	-/20.08.2025
Koordinātas X;Y	515012.2797; 306849.4009

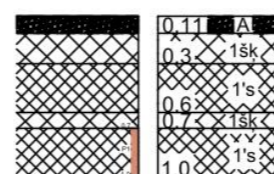
<b>INTERGEO</b> BALTIC	Getliņu iela, Rumbula, Stopiņu pagasts, Ropažu novads, Latvija, LV-2121, z.v. Kad. Nr. 80960070205
Mvert. 1:50	IZPĒTES PUNKTU ĢEOTEHNISKIE GRIEZUMI 2025.g.

## IZPĒTES PUNKTA URB5 ĢEOTEHNISKAIS GRIEZUMS

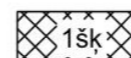
m.vjl.LAS




URB5



Asfalts, tumši pelēks.



Uzbērtā grunts: dolomīta šķembas, gaiši pelēkas, blīvas līdz ļoti blīvas\*.

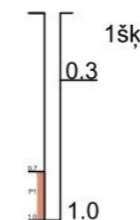


Uzbērtā grunts: smalka smiltis, ar nelielu vidēji rupjas smiltis piejaukumu, brūna, blīva\*.

### APZĪMĒJUMI:

URB5

Urbuma numurs



Ģeotehniskā elementa apzīmējums

Slāņa dziļuma atzīme.

Traucētas struktūras grunts paraugs, intervāls.

Urbuma dziļuma atzīme.

Konstatētās ģeotehnisko elementu robežas.

\* Izpētes punktā dotie slāņu, to relatīvā blīvuma rādītāji noteikti organoleptiski, lauka urbšanas darbu laikā

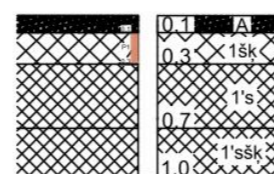
Izstrādes Nr.	URB5
Zemes virsas abs. augstuma atzīme, m vjl. LAS	12.33
Izstrādes dziļums, m urb.	1.0
Gruntsūdens līmeņa abs. augstuma atzīme, m vjl.LAS	-/21.08.2025
Koordinātas X;Y	515032.7748; 306581.7453

## IZPĒTES PUNKTA URB6 ĢEOTEHNISKAIS GRIEZUMS

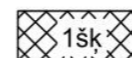
m.vjl.LAS




URB6




Asfalts, tumši pelēks.



Uzbērtā grunts: dolomīta šķembas, gaiši pelēkas, ļoti blīvas\*.



Uzbērtā grunts: smalka smiltis, ar nelielu vidēji rupjas smiltis piejaukumu, brūna, blīva\*.

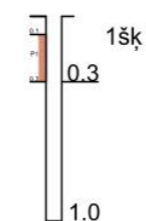


Uzbērtā grunts: smalka smiltis, ar nelielu vidēji rupjas smiltis un dolomīta šķembu piejaukumu, brūna, blīva\*.

### APZĪMĒJUMI:

URB6

Urbuma numurs



1šk  
0.3  
Geotehniskā elementa apzīmējums  
Traucētas struktūras grunts paraugs, intervāls.  
Slāņa dziļuma atzīme.

1.0  
Urbuma dziļuma atzīme.

— Konstatētās ģeotehnisko elementu robežas.

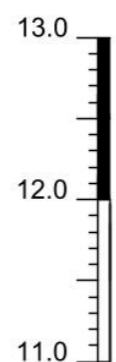
\* Izpētes punktā dotie slāņi, to relatīvā blīvuma rādītāji noteikti organoleptiski, lauka urbšanas darbu laikā

Izstrādes Nr.	URB6
Zemes virsas abs. augstuma atzīme, m vjl. LAS	12.29
Izstrādes dziļums, m urb.	1.0
Gruntsūdens līmeņa abs. augstuma atzīme, m vjl.LAS	-/21.08.2025
Koordinātas X;Y	515041.4529; 306406.4826

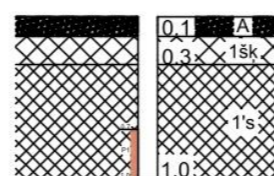
<b>INTERGEO</b> BALTIC	Getliņu iela, Rumbula, Stopiņu pagasts, Ropažu novads, Latvija, LV-2121, z.v. Kad. Nr. 80960070205
Mvert. 1:50	IZPĒTES PUNKTU ĢEOTEHNISKAIS GRIEZUMS 2025.g.

## IZPĒTES PUNKTA URB7 ĢEOTEHNISKAIS GRIEZUMS

m.vjl.LAS




URB7



Asfalts, tumši pelēks.



Uzbērtā grunts: dolomīta šķembas, gaiši pelēkas, ļoti blīvas\*.

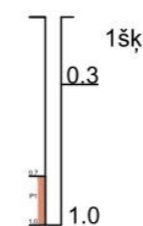


Uzbērtā grunts: smalka smiltis, ar nelielu putekļu un vidēji rupjas smiltis piejaukumu, brūna, blīva\*.

### APZĪMĒJUMI:

URB7

Urbuma numurs



Ģeotehniskā elementa apzīmējums

Slāņa dziļuma atzīme.

Traucētas struktūras grunts paraugs, intervāls.

Urbuma dziļuma atzīme.

— Konstatētās ģeotehnisko elementu robežas.

\* Izpētes punktā dotie slāņu, to relatīvā blīvuma rādītāji noteikti organoleptiski, lauka urbšanas darbu laikā

Izstrādes Nr.	URB7
Zemes virsas abs. augstuma atzīme, m vjl. LAS	12.26
Izstrādes dziļums, m urb.	1.0
Gruntsūdens līmeņa abs. augstuma atzīme, m vjl.LAS	-/21.08.2025
Koordinātas X;Y	515060.9939; 306176.9156

**Zemes dzīļu izmantošanas licences Nr. AP25ZD0098 KOPIJA**

Valsts vides dienests

Rūpniecības iela 23, Rīga, LV-1045, tālr. 67084200, e-pasts [pasts@vvd.gov.lv](mailto:pasts@vvd.gov.lv), [www.vvd.gov.lv](http://www.vvd.gov.lv)**ZEMES DZĪĻU IZMANTOŠANAS LICENCE  
Nr. AP25ZD0098****Izsniegta sabiedrībai ar ierobežotu atbildību "Intergeo Baltic",  
reģistrācijas numurs: 40103884728***(pašvaldības nosaukums, komersanta firma un reģistrācijas numurs vai fiziskās  
personas vārds, uzvārds un personas kods)***Inženierģeoloģiskā izpēte***(zemes dzīļu izmantošanas veids)***II grupas būves atbilstoši būvniecības procesam***(licencētais objekts)***Latvijas teritorija***(licencētā objekta administratīvā piederība, ja iespējams, adrese)*Licence izsniegta Rīgā **17.04.2025.**  
un derīga **līdz 16.04.2026.****Pielikumā:**

Nr.p.k.	Pielikuma nosaukums	Lpp. skaits
1.	zemes dzīļu izmantošanas nosacījumi	2
2.	karte vai plāns, kurā attēlo atradnes robežu, licences adresāta īpašumā vai nomā esošo zemesgabala robežas, licences laukuma robežu ar robežpunktiem; tabula ar robežpunktu koordinātām LKS-92 TM sistēmā	-
3.	derīgo izrakteņu ieguves limits	-

**Licences pielikumi ir tās neatņemama sastāvdaļa**Atļauju pārvaldes  
Piesārņojuma un dabas resursu departamenta  
Resursu pārvaldības daļas vadītāja vietnieks

A. Junkurs

**ŠIS DOKUMENTS IR PARAKSTĪTS AR DROŠU ELEKTRONISKO PARAKSTU UN  
SATUR LAIKA ZĪMOGU**Zemes dzīļu izmantošanas licenci vai tajā noteiktos nosacījumus var pārsūdzēt Enerģētikas un vides aģentūrā, iesniegumu par apstrīdēšanu iesniedzot Valsts vides dienestā, Rūpniecības ielā 23, Rīgā, LV-1045, e-pasta adrese: [pasts@vvd.gov.lv](mailto:pasts@vvd.gov.lv) vai izmantojot *eAdresi*. Saskaņā ar Paziņošanas likuma 9.panta otro daļu zemes dzīļu izmantošanas licence uzskatāma par paziņotu otrajā darba dienā pēc tās nosūtīšanas.